

BUENAS PRÁCTICAS



Deposite la basura en contenedores



Camina por los senderos marcados



Respete los bienes y propiedades privadas



No se permite la captura de animales



No se permite encender fuego



No se permite la pesca



No se permite la recolección de plantas

Teléfono de emergencias: 112



JAÉN

PARQUE NATURAL
Sierras de Cazorla,
Segura y Las Villas

MÁS INFORMACIÓN

Centro de Visitantes Torre del Vinagre. Ctra. A-319 Cazorla - El Tranco km 45. Santiago Pontones. Jaén. Tel. 953 71 30 40

www.ventanadelvisitante.es

© / Dirección / Coordinación: Consejería de Medio Ambiente, Junta de Andalucía. Realización e imágenes: grupo emboro, Federación Andaluza de Montañismo, archivo OMA y Carlos Sanz.

• TRAYECTO

Lineal

• LONGITUD

0,3 km

• TIEMPO ESTIMADO

10 minutos

• DIFICULTAD

Baja

• TIPO CAMINO

Carril y pista

• PAISAJE/VEGETACIÓN

Pinos, vegetación rupícola y de ribera. Garganta abrupta. Tajos calizos. Crestas rocosas. Formaciones de toba y cuevas

• SOMBRA

Frecuente

• AUTORIZACIÓN ESPECIAL

No es necesaria

• RECOMENDACIONES

Llevar agua potable y vestimenta y calzado adecuados.

• PROVINCIA / MUNICIPIOS

Jaén / Iznatoraf

• HOJAS DEL MTN 1:50.000

907 - Villacarrillo

• COORDENADAS INICIO / FINAL

38° 6' 11,63"N – 2° 52' 5,23"O

38° 6' 10,86"N – 2° 52' 11,72"O



Reserva de la Biosfera



CÓMO LLEGAR

Desde Villanueva del Arzobispo tomar la A-6202 en sentido oeste, hacia el embalse de Tranco de Beas. Tras recorrer unos 19 km girar a la derecha por el carril hacia Patacón de Arriba. Recorrer unos 26 km y encontramos el área recreativa Cueva del Peinero junto a la cual se inicia el sendero.



APARCAMIENTOS

Hay un aparcamiento con unas 20 plazas al inicio del sendero, en el área recreativa Cueva del Peinero.



TRANSPORTE PÚBLICO

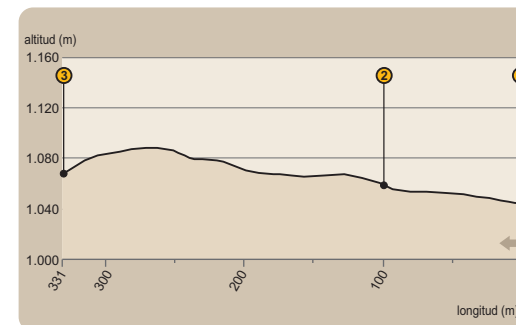
Las principales empresas concesionarias de las líneas regulares de autobuses en la zona son Alsina Graells (tel.953 75 21 57), y Autocares Carcesa (tel. 953 72 11 42).



OTROS SENDEROS

El parque natural ofrece otros recorridos para senderistas. Entre los más próximos están el de Aguascebas de Gil-Cobo y el de Navazalto.

PERFIL DEL RECORRIDO



• DESNIVEL MÁXIMO

43 m

• COTA MÁXIMA


1.088 m

• COTA MÍNIMA

1.045 m

LA TOBA

La piedra Toba es característica de estas sierras. También abunda en el Levante español y en Baleares.



Se ha utilizado corrientemente en la construcción de muros en cortijos y molinos de la sierra, al tratarse de un material ligero, aislante y fácil de trabajar.

Esta roca se origina por la acumulación y precipitación de los carbonatos que lleva en disolución el agua. Cuando el agua circula sobre plantas (ramas, hojas, musgos, ...), va dejando sobre ellas finas capas de calcita que crecen lentamente, como las estalactitas y estalagmitas.

Con el tiempo, la vegetación sobre la que se depositó muere y se pudre desapareciendo, pero quedando su huella o molde entre las láminas calcáreas, ya convertidas en roca muy porosa y más ligera que la mayoría. Así, puede trabajarse con las mismas herramientas usadas para la madera, como el hacha y la sierra.

Es tan común en la sierra que da nombre a muchos parajes, incluso a un pueblo, La Toba, en el municipio de Santiago-Pontones.



JUNTA DE ANDALUCÍA
CONSEJERÍA DE MEDIO AMBIENTE



Sendero



Cueva del Peinero

Aguascebas Grande

Encuadrado en la Sierra de las Villas, nuestro camino comienza en el kilómetro 34 de la carretera JH-7155, llamada también Traversal de las Villas. En este punto se encuentra el área recreativa Cueva del Peinero (ver [1] en el mapa), que está junto al río Aguascebas Grande y en la que hay fuentes, mesas y barbacoas. También podremos dejar nuestro coche. Aquí veremos los carteles de inicio del sendero, y comenzaremos a subir por una pista estrecha e inicialmente asfaltada, que tiene una pendiente moderada.



En unos doscientos metros, cruzaremos por un badén, el arroyo del Raso de la Honguera [2], llamado así por la cantidad de hongos que prosperan por la humedad, y seguimos ascendiendo.


Tras un par de curvas y otros doscientos metros, nos encontramos con la antigua Casa Forestal Cueva del Peinero [3]. Esta modesta casa es el final del sendero y el principal punto de interés por sus vistas. Funciona como refugio de montaña y da cobijo a los caminantes que necesitan descansar.

Vistas desde el refugio

Las vistas que desde aquí apreciamos son únicas y, en contados sitios de estas serranías, vamos a tenerlas parecidas.



La cabecera del río Aguascebas Grande es de aspecto muy alpino, un auténtico circo de cumbres rocosas y de rincones pintorescos se levanta ante nuestros ojos.



Todo ello salpicado de una vegetación frondosa y variada, debido a que nos encontramos con dos áreas diferenciadas: el fondo de valle y las partes altas. Tenemos así unas especies vegetales típicas de zonas húmedas y las otras de zonas secas; además hemos de añadir las curiosas especies vegetales rupícolas (plantas que crecen en los cantiles rocosos).



Observaremos una variedad botánica inusual en tan poco espacio, pinos salgaños, arces, bojés, rosales silvestres, romeros, tejos, fresnos, sauces y un largo etcétera.

Roca y agua

Es por lo tanto digno de contemplar este rincón en la época otoñal, cuando el amarillo de los chopos, junto al tono dorado o rojo de los arces y viejas parras, salpican de color el agreste paisaje. Pero los grandes protagonistas son, como en otros puntos de la sierra, los pinos, que aquí desafían a la verticalidad de las rocas, viéndose ejemplares de considerable porte encaramados en los muros de roca caliza, haciendo más vertiginoso el paisaje.



Pero no solo con nuestra vista nos deleitaremos aquí; el agua también es protagonista. Su rumor se escucha en diferentes tonos: el goteo de las fuentes, el retumbar del agua en el cañón, el sonido alegre de los arroyos, etc.



Si continuamos por la carretera aguas abajo, pasada una represa en el cauce, allí donde se estrecha el cañón a mano derecha, veremos unas cuevas formadas en un tipo de roca, conocida como toba. La toba es una roca caliza que origina caprichosas formaciones pétreas típicas en esta sierra.

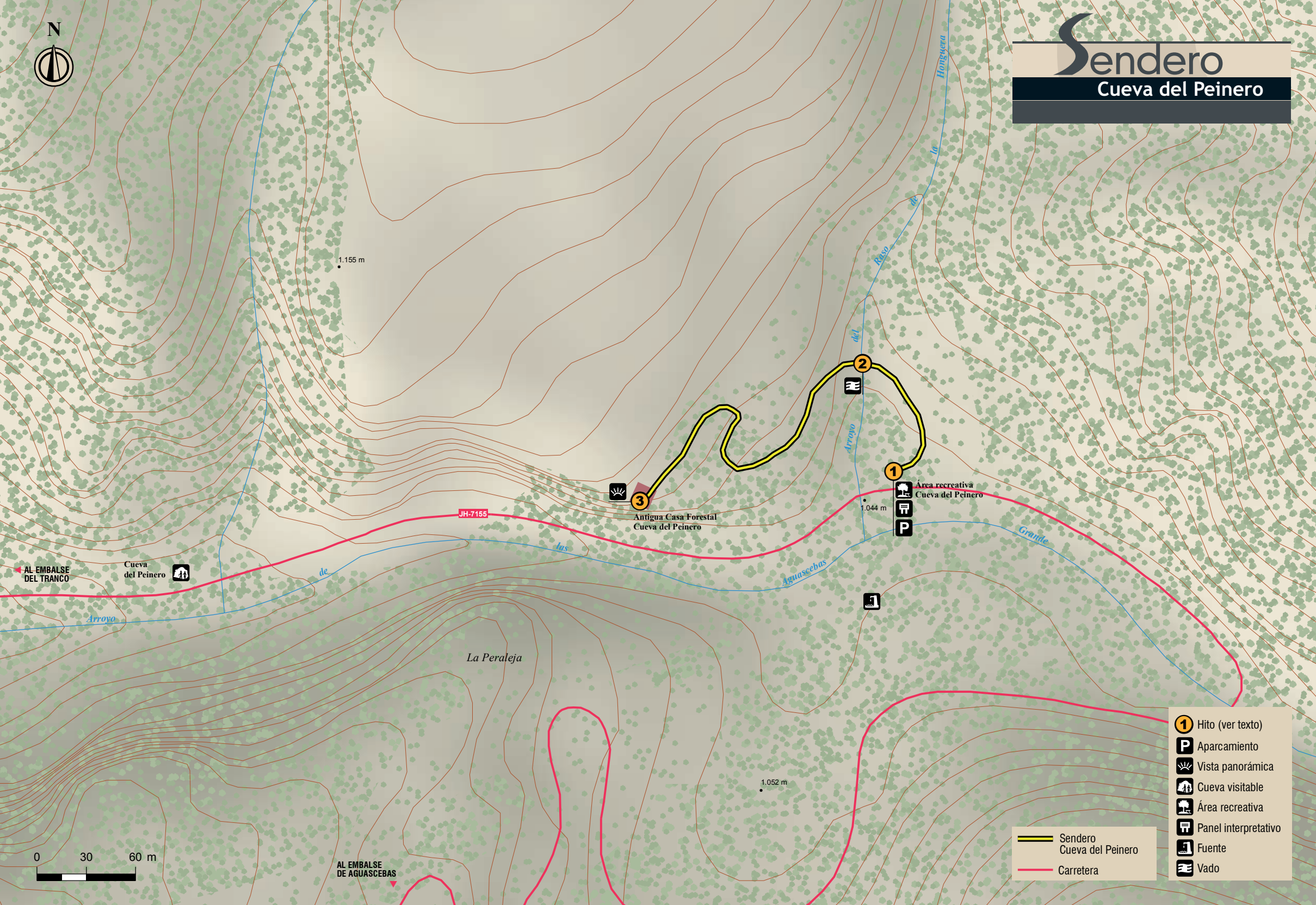
En esta cueva encontramos la presencia de pequeñas comunidades de murciélagos de herradura que se encuentran muy amenazados.

Este sendero debe su nombre a que, hace mucho tiempo, en una cueva cercana, habitaba un personaje que confeccionaba de forma artesanal peines y otros utensilios con los materiales de la zona.

Es uno de los senderos más cortos del parque natural, en realidad se trata del camino de acceso al refugio Cueva del Peinero, pero no por su brevedad debemos subestimar su valor. Tenemos enfrente uno de los paisajes más salvajes del parque. Profundo tajos y abruptas crestas rocosas, frondosa vegetación y abundante agua son sus riquezas.



Sendero Cueva del Peñero



AL EMBALSE DEL TRANCO

Cueva del Peñero

JM-7155

Antigua Casa Forestal Cueva del Peñero

Área recreativa Cueva del Peñero

La Peraleja

AL EMBALSE DE AGUASCEBAS



- 1** Hito (ver texto)
- P** Aparcamiento
- Vista panorámica
- Cueva visitable
- Área recreativa
- Panel interpretativo
- Fuente
- Vado

- Sendero Cueva del Peñero
- Carretera