

BUENAS PRÁCTICAS



Deposite la basura en contenedores



Camine por los senderos marcados



Respete los bienes y propiedades privadas



No se permite la captura de animales



No se permite encender fuego



No se permite la pesca



No se permite la recolección de planta

Teléfono de emergencias: 112

CÁDIZ
MÁLAGA

PARQUE NATURAL
Los Alcornocales

MÁS INFORMACIÓN

Delegación Territorial en Almería de la Consejería de Agricultura, Ganadería, Pesca y Desarrollo Sostenible.

Oficina Parque Natural Los Alcornocales.

Ctra. Alcalá-Benalup, km 1. Alcalá de los Gazules. Cádiz. Tel. 856 58 75 08.

pn.alcornocales.cma@juntadeandalucia.es

ventanadelvisitante



UNIÓN EUROPEA
Fondo Europeo Agrícola de Desarrollo Rural



Junta de Andalucía
Consejería de Agricultura, Ganadería,
Pesca y Desarrollo Sostenible

© / Dirección / Coordinación: Consejería de Agricultura, Ganadería, Pesca y Desarrollo Sostenible / Agencia de Medio Ambiente y Agua de Andalucía
Realización e imágenes: Grupo Entorno, Federación Andaluza de Montañismo y Agencia de Medio Ambiente y Agua de Andalucía

OTRAS FIGURAS DE PROTECCIÓN



NATURA 2000



Red Española de Reservas de la Biosfera

• TRAYECTO

Circular

• LONGITUD

2,8 km

• TIEMPO ESTIMADO

1 hora

• DIFICULTAD

Media

• TIPO CAMINO

Carril sin características determinantes para la andadura, camino pedregoso, arenoso y algún tramo de senda.

• PAISAJE/VEGETACIÓN

Alcornocal, quejigal, pinar, bujeo y herriza.

• AUTORIZACIÓN ESPECIAL

No es necesaria

• RECOMENDACIONES

Llevar agua potable, vestimenta y calzado adecuados y móvil. En verano es frecuente el paso migratorio de aves por lo que se recomienda llevar prismáticos.

• PROVINCIA / MUNICIPIOS

Cádiz, Málaga / Los Barrios

• HOJAS DEL MTN 1:50.000

1074 - Tahivilla

• COORDENADAS INICIO / FINAL

36° 14' 53,89" N – 5° 34' 47,26" O

36° 14' 53,84" N – 5° 34' 47,27" O



CÓMO LLEGAR

En la Autovía Jerez-Los Barrios A-381 tomar la desviación nº 70 y en la vía de servicio tomar la dirección Los Barrios, atravesamos el embalse de Charco Redondo por un puente, siguiendo por la vía de servicio y aproximadamente a 1 km del inicio atravesaremos la autovía por un túnel que nos llevará al inicio del sendero. El recorrido por la vía de servicio de es algo más de 2000 metros, el itinerario comienza a nuestra izqda, en una esculturas metálicas.



APARCAMIENTOS

Hay un aparcamiento habilitado al inicio del recorrido reservado para minusválidos. También se puede estacionar en la vía de servicio que da acceso al inicio del sendero.



TRANSPORTE PÚBLICO

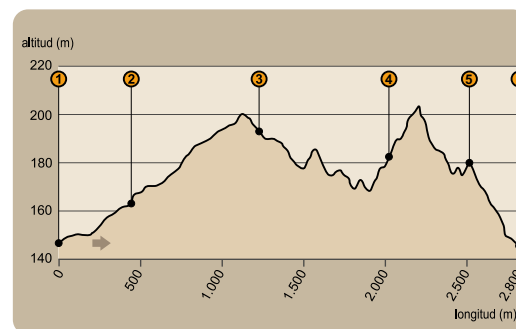
Hay autobuses con parada en Alcalá de los Gazules o Los Barrios. La empresa es Transportes Linesur S.L / www.linesur.com / Tel. 957 42 15 85. La estación de ferrocarril con mejores enlaces se encuentra en Los Barrios (consultar servicios y horarios en www.renfe.com / Tel. 902 32 03 20).



OTROS SENDEROS

El parque natural ofrece otros recorridos, próximos se encuentran: La Teja y Valdeinfierno.

PERFIL DEL RECORRIDO



• DESNIVEL MÁXIMO

58 m

• COTA MÁXIMA

203 m

• COTA MÍNIMA

145 m



Las cuevas en la arenisca sirvieron de refugio a los pobladores de la sierra

CASAS CUEVA

La presencia humana en esta zona se remonta a la prehistoria, donde refugios naturales eran utilizados como lugares de culto, quedando como prueba la multitud de pinturas que abundan en todo el parque natural dando lugar al conocido Arte Sureño.

En épocas más recientes, estos pequeños refugios naturales excavados por el viento y la lluvia en las areniscas predominantes de la zona, han servido para albergar a pobladores que aprovechaban el medio natural como recurso, en este valle encontramos tres casas cueva, una de ellas tabicada cerrando la cavidad, con una puerta y una ventana pequeña.

De hecho, varias familias habitaron en estas casas cueva hasta hace pocas décadas, viviendo aisladas prácticamente y solo visitadas esporádicamente por el Recovero, una especie de comerciante que cambiaba productos del pueblo por leche, huevos o aquellas materias que estos moradores de cuevas eran capaces de conseguir de la naturaleza.



CÁDIZ-MÁLAGA

PARQUE NATURAL
Los Alcornocales

Sendero
El Palancar



Junta de Andalucía
Consejería de Agricultura, Ganadería,
Pesca y Desarrollo Sostenible



Sendero



El Palancar

Un sendero muy didáctico

El comienzo del sendero está presidido por unas grandes esculturas de hierro (ver [1] en el mapa). Pronto comprobamos el carácter didáctico del sendero: un primer panel acerca de los bujeos, seguidamente otro sobre las aves y poco más adelante uno sobre el quejigal.

Llegamos a una fuente rodeada de pasarelas de madera bajo un tajo de arenisca. Se trata de una fuente de aguas ferruginosas, con su característico color anaranjado debido al hierro disuelto en ella. Aquí también podemos contemplar una de las nueve tumbas antropomorfas que se han hallado en los alrededores, tumbas talladas en la roca de arenisca. Este tipo de enterramiento es bastante común en la zona y podemos encontrar miles en el área del Parque Natural Los Alcornocales y su entorno.

Un ramal del carril hacia la izquierda nos lleva a una zona de descanso, con bancos de madera y otra fuente de iguales características a la anterior. Es un bonito rincón para disfrutar de la naturaleza.

De vuelta al carril principal y tras caminar unos metros, podemos desviarnos momentáneamente a la izquierda para visitar unos chozos llamados moriscos. Estas construcciones eran las casas típicas de la zona, construidas con materiales del entorno. Las paredes son de piedra y el techo de brezo. Estos moriscos están emplazados en un bonito quejigal y un panel interpretativo nos da detalles acerca de este ecosistema. También podemos ver los restos de un horno de carbón o alfanje. Volvemos sobre nuestros pasos y continuamos por el carril principal.



Variedad de ecosistemas

El tramo accesible termina [2] y el carril asciende suavemente junto a un alcornocal. Otro panel nos explica aspectos interesantes sobre el alcornoque. Seguimos subiendo dejando atrás unas bonitas vistas del embalse de Charco Redondo, acercándonos a un pinar y a un cerramiento dedicado al borrico andaluz. De hecho, en 1995 se creó una reserva de borricos para ayudar a la conservación de esta emblemática especie. El pinar bajo el que transitamos está compuesto por pinos de repoblación y un panel nos detalla por qué fueron plantados aquí. El carril sigue subiendo y coronamos un pequeño puerto.

El pinar se extiende a nuestra izquierda y un terreno abierto, llamado herriza, se abre a la derecha. Precisamente en este punto abandonamos el carril y tomamos un sendero a través de los brezos [3] hasta llegar a un panel que nos explica el tipo de ecosistema en el que nos encontramos.

Casas de ayer y de hoy

Ahora caminamos durante un rato a través de este terreno abierto hasta salir de la herriza y encontrarnos con las casas cueva [4], un lugar con una historia pasada muy interesante. Un panel aquí situado nos explica este lugar



Casa cueva



tan pintoresco y nos enseña que los habitantes rurales siempre han sabido vivir en armonía con el medio, encontrando el modo para aprovechar sus recursos.



Detalle arenisca

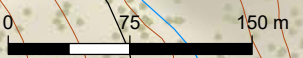
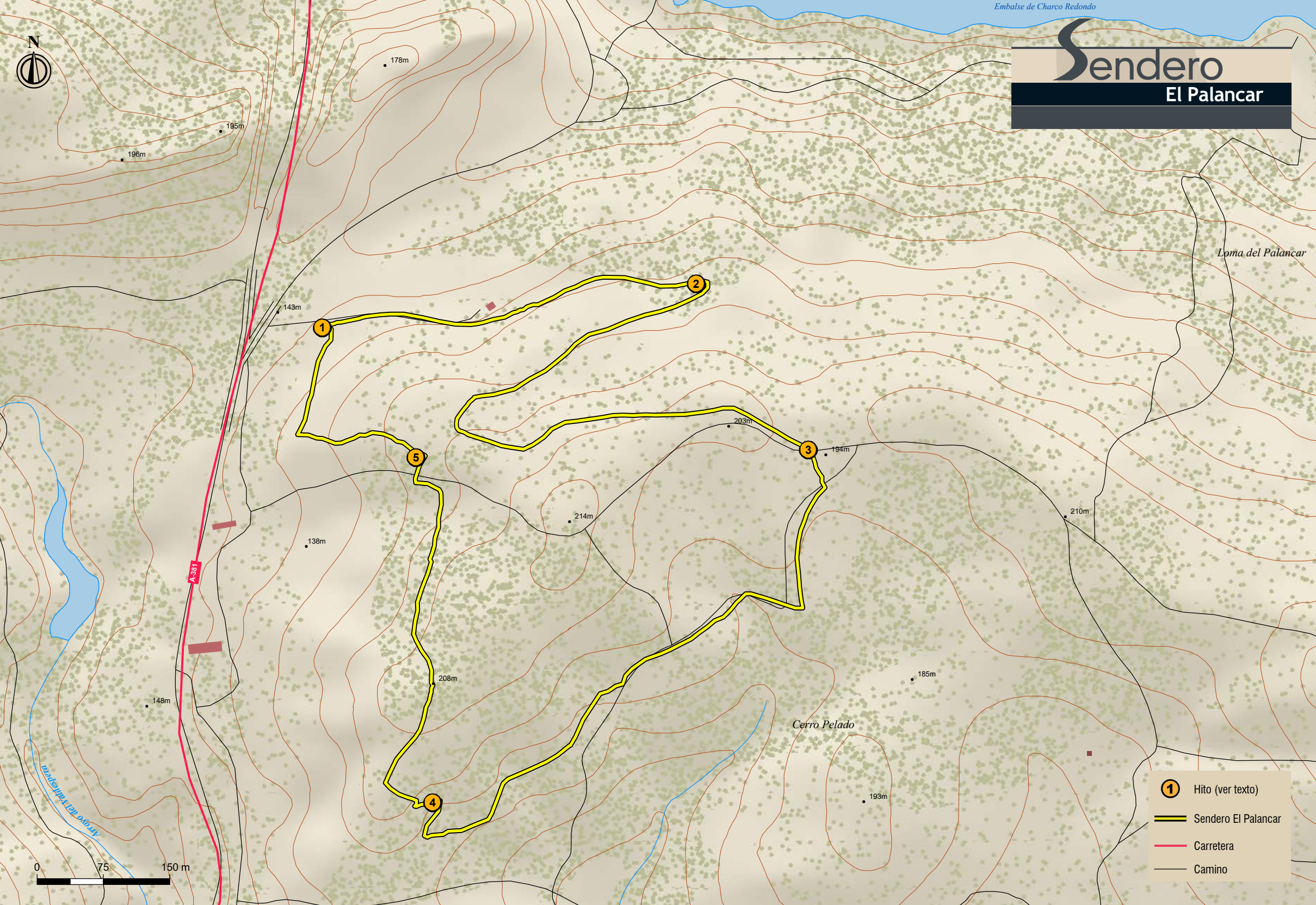
A partir de aquí el sendero discurre por una zona de monte bajo, a veces por un cortafuegos, otras veces sobre la arenisca y siempre con unas vistas magníficas del entorno. Descendemos entre brezos y alcornocales acercándonos a un pinar. Cruzamos la angarilla que da acceso al pinar [5] y giramos a la izquierda bajando entre los pinos. Poco después abandonamos el pinar y llegamos al punto de inicio.

Hay varios senderos en las proximidades que podemos realizar y seguir conociendo este hermoso paraje: el sendero La Teja, pionero en la gestión del alcornocal para su regeneración, y el sendero Valdeinfierno, también adaptado para personas con discapacidad física en un tramo, con un bonito bosque de ribera.



Sendero

El Palancar



- 1** Hito (ver texto)
- Sendero El Palancar
- Carretera
- Camino