

“Para consultas sobre horarios del  
Centro de visitantes llamar al  
95 588 15 97”.

<http://www.juntadeandalucia.es/medioambiente/>

**Agradecimientos:**

- Excelentísimos Ayuntamientos de los Municipios del Parque
- Museo Militar Regional de Sevilla
- Miguel Angel Vargas
- Julian Sobrino
- Jesus Lorenzo Gonzalez Eusebio
- Dolores Aguirre
- Manuel Aranda
- Benito Saldaña
- Diego Rodriguez Falcón y Luc. S.A.
- Cortansa

CONSEJERÍA DE MEDIO AMBIENTE




JUNTA DE ANDALUCÍA

Cuaderno Guía de la visita  
Centro de Visitantes El Robledo

# Parque Natural Sierra Norte de Sevilla

Un ESPaCio de  
eNCueNTRo  
entre  
el HoMBRe  
y la NaTuRaLeZa



PARQUE NATURAL  
Sierra Norte




# INTRODUCCIÓN

El Parque Natural de la Sierra Norte se localiza al norte de la provincia de Sevilla, en una región de media montaña de formas suavemente redondeadas interrumpidas por cursos fluviales.

La Sierra Norte se caracteriza por una gran variedad de ecosistemas: bosques de encinas y alcornoques, dehesas, bosques de ribera, etc, que proporcionan la gran riqueza de paisajes de este Espacio Natural Protegido.

Pero este paisaje de gran diversidad no sólo es fruto de los fenómenos naturales, sino de los usos del territorio que se han ido produciendo a lo largo del tiempo. De hecho, son numerosos los vestigios históricos que podemos encontrar en la zona, pruebas del paso de grandes culturas por estas tierras.

Así pues, el paisaje del Parque Natural Sierra Norte es el resultado de la interacción entre los fenómenos naturales y el uso que el hombre ha hecho del territorio a lo largo del tiempo. Esta interacción hace entender el Parque como un paisaje cambiante, dinámico. Conocer su evolución y su estado actual permitirá apreciarlo, entenderlo y respetarlo, hecho que constituye la mejor arma para asegurar su conservación.




El objetivo fundamental del Centro de Visitantes es acercar el patrimonio natural de este Espacio Protegido al visitante de esta zona, de un modo sencillo y accesible.

El presente cuaderno recoge y desarrolla los contenidos de la exposición presente en el Centro, para facilitar la visita de la misma y constituir al mismo tiempo una herramienta educativa y divulgativa.

# Sierra Norte: CRUCE de CuLTuRaS



- Recepción y tienda
- Zona Renpanet
- Zona Renpa
- Exposición bloque I: "Sierra Norte: cruce de culturas"
- Exposición bloque II: "el parque natural hoy"
- Exposición bloque III: "Sierra Norte: un mosaico de paisajes"
- Exposición bloque IV: "un espacio con multitud de recursos actividades y productos naturales"
- Sala audiovisual



Puente sobre el río Galindón

Con los romanos llegó a estas tierras una época de prosperidad, se fundaron nuevos núcleos urbanos y se construyeron obras de ingeniería como vías y puentes.



Cerro del Hierro

Este territorio ha sido lugar de paso de numerosas civilizaciones que buscaban, desde tiempos remotos, los valiosos recursos naturales de estas tierras. Desde el Paleolítico hasta nuestros días, el paso de estas culturas ha dejado su huella en el paisaje y nos permite disfrutar hoy de un importante patrimonio natural y cultural.



Castillo de Alanís

Los árabes, amurallaron diversas localidades y realizaron importantes aportaciones en la agricultura. Con la conquista cristiana, muchas de las antiguas fortalezas árabes se convirtieron en castillos, reflejo del nuevo poder dominante en la zona.

Los yacimientos del Cerro del Hierro, en San Nicolás del Puerto han sido explotados desde hace más de 2000 años. Las labores se realizaban a cielo abierto y la actividad minera fue dejando al descubierto las caprichosas formas originadas por la acción disolvente del agua en la roca caliza.

Entre los **Siglos XIV y XIX** se dieron las grandes transformaciones del paisaje que han configurado la comarca tal y como hoy la conocemos. Fue entonces cuando se talaron amplias áreas boscosas para dedicarlas a pastos para el ganado, aumentando la extensión de la dehesa.


A mediados del S. XX se produjo la mecanización del campo, este hecho hizo que hubiera una menor necesidad de mano de obra, por lo que una parte importante de la población de Sierra Norte emigró a las grandes ciudades en busca de trabajo. En esa época, se abandonaron muchos cultivos y el matorral volvió a adueñarse de muchos montes.

Hoy en día esta comarca se va recuperando, gracias a que se vuelve a apreciar su patrimonio natural y cultural y los productos típicos de la tierra




## “EL PaRQue NaTuRaL HOY”

La Sierra Norte que hoy observamos (Parque Natural) es el resultado de los procesos naturales y culturales que se han desarrollado a lo largo del tiempo. Pero no debemos olvidar que la dinámica continúa, el proceso sigue en marcha y lo que hoy se haga en Sierra Norte formará parte de su futuro.



*Detalle del Cerro del Hierro*

El paisaje es algo dinámico, algo que ha ido cambiando con el tiempo, incluso hoy en día sigue transformándose. Al fin y al cabo, el paisaje es el fruto de la intensa relación entre el hombre y la naturaleza.




*Cascada del río Huesna*

# SieRRa NoRte: uN MoSaiCo de PaiSaJes”


Nos encontramos en un espacio en el que conviven una gran diversidad de ambientes naturales, junto con otros transformados por el uso tradicional del hombre. Esto es lo que constituye la gran riqueza paisajística de Sierra Norte.

**Encinares, alcornoques, rebollares, quejigares y bosques de ribera** han sobrevivido el paso del tiempo gracias a una armoniosa convivencia con el hombre, cuya mejor expresión es la **dehesa**, posiblemente el paisaje emblemático del Parque.



## Un PaSeo por el BoSQue MeDiTeRRáNeo

Los densos encinares y alcornoques constituyen el principal bosque original de Sierra Norte. Junto a estos bosques también aparecen amplias zonas cubiertas por jarales y coscojares, de gran importancia ecológica.



En general, la encina domina en las zonas más secas y calurosas, mientras que en las áreas con algo más de humedad lo hace el alcornoque, aunque muchas veces comparten el mismo espacio.

## SoMBRa y aGua: LaS oRiLLaS de los RÍOS

Junto a los ríos y arroyos, aparecen bosques de aspecto cerrado y umbrío llamados bosques de ribera. Estas zonas de unión entre tierra y agua son utilizadas por muchos animales como lugar de refugio, cría o alimentación.



*Nutria*



*Doncella de ondas rojas*



*Martín pescador*

## La DeHeSa: uN PaiSaJe en eQUILiBRio

La dehesa es un excelente ejemplo de equilibrio entre la naturaleza y aprovechamiento de los recursos por parte del hombre. Además de proporcionar numerosos bienes y ser fuente de desarrollo económico, mantiene una gran diversidad de fauna y flora.



El manejo tradicional de las dehesas de Sierra Norte ha permitido un desarrollo económico de la comarca, respetando sus valores naturales para las generaciones venideras. Es lo que se entiende por Desarrollo Sostenible. Esta característica ha propiciado la inclusión de Sierra Norte en la Reserva de la Biosfera "Dehesas de Sierra Morena".


# Un eSPaCio con MuLTiTUD de ReCuRSoS, aCTiViDaDeS y PRoDuCToS NaTuRaLeS

La Sierra Norte proporciona multitud de recursos a sus habitantes, algunos se han aprovechado desde hace siglos, y otros constituyen hoy nuevas fuentes de ingresos.

Además, estos montes son un verdadero pulmón de la provincia, que proporciona agua y aire puro, relajación y bienestar a todos



*La economía de la comarca se ha basado tradicionalmente en la ganadería y en la agricultura.*



*La actividad turística y recreativa es una de las que ofrece mayores posibilidades de desarrollo en Sierra Norte, ya que cada vez son más los visitantes que se acercan a esta comarca en busca de bellos paisajes, aire limpio y descanso.*

## Los PRoDuCToS de NueSTRa TieRRa



En tiempos pasados fueron célebres los vinos que se obtenían en la comarca, hasta que entraron en decadencia en el siglo XVII. Es entonces cuando cobra importancia el aguardiente, el famoso **cazalla**, cuya producción se sigue haciendo hoy en día según la usanza tradicional. Los **aceites y vinos** que se obtienen actualmente en la comarca son de buena calidad ya que en los últimos años se ha mejorando su proceso de producción. También son de gran calidad los **quesos, chacinas y la miel** de la comarca, que se comercializa como un producto artesanal.






# ReD de ESPaCios NaTuRaLes PRoTeGidos de ANDaLuCía

## Espacios declarados a nivel nacional y autonómico\*\*

-  Parque Nacional
-  Parque Natural
-  Paraje Natural
-  Reserva Natural
-  Reserva Natural Concertada
-  Paisaje Protegido
-  Parque Periurbano
-  Monumento Natural

## Declaraciones internacionales

-  Reserva de la Biosfera
-  Zona de Especial Protección para las Aves (ZEPA's)
-  Humedal Convenio Ramsar

\*\* Por razones de escala no se incluye el Paraje Natural Isla de Alborán situada en el Mediterráneo.



# El RoBLedo



-  Centro de Visitantes 
-  Jardín Botánico 
-  Aula Jardín
-  Pajareras
-  Itinerario botánico
-  Arroyo