

## BUENAS PRÁCTICAS

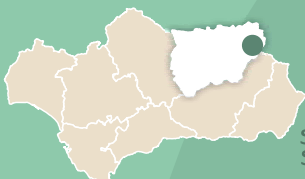


- Deposite la basura en contenedores
- Camina por los senderos marcados
- Respete los bienes y propiedades privadas



- No se permite la captura de animales
- No se permite encender fuego
- No se permite la pesca
- No se permite la recolección de plantas

Teléfono de emergencias: 112



JAÉN

PARQUE NATURAL  
Sierras de Cazorla,  
Segura y Las Villas

## MÁS INFORMACIÓN

Centro de Visitantes Torre del Vinagre. Ctra. A-319 Cazorla - El Tranco km 45. Santiago Pontones. Jaén. Tel. 953 71 30 40

[www.ventanadelvisitante.es](http://www.ventanadelvisitante.es)

e / Dirección / Coordinación: Consejería de Agricultura, Pesca y Medio Ambiente / Agencia de Medio Ambiente y Agua  
Realización e imágenes: Grupo Entorno, CISTA y Agencia de Medio Ambiente y Agua



- TRAYECTO**  
Lineal
- LONGITUD**  
8,2 km
- TIEMPO ESTIMADO**  
2 horas
- DIFICULTAD**  
Media
- TIPO CAMINO**  
Senda
- PAISAJE/VEGETACIÓN**  
Olivar, pinares y matorral mediterráneo.
- SOMBRA**  
Escasa
- AUTORIZACIÓN ESPECIAL**  
No es necesaria
- RECOMENDACIONES**  
Llevar agua potable y vestimenta y calzado adecuados. Protección solar en el verano.



## CÓMO LLEGAR

Partimos de Torres de Albánchez por la JA-9111 hasta la Ermita de Nuestra Señora del Campo desde donde parte esta etapa del sendero.



## APARCAMIENTOS

Se puede dejar el vehículo junto a la Ermita de Nuestra Señora del Campo.



## TRANSPORTE PÚBLICO

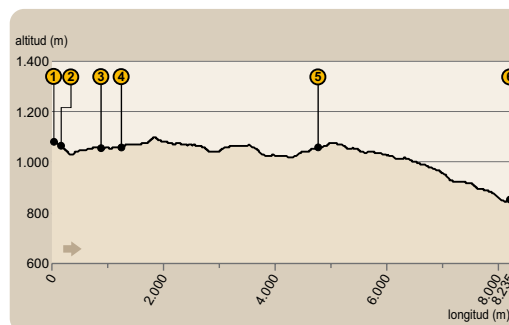
Las principales empresas concesionarias de las líneas regulares de autobuses en la zona son Alsina Graells (tel. 953 75 21 57), y Autocares Carcesa (tel. 953 72 11 42).



## OTROS SENDEROS

El parque natural ofrece otros recorridos. Entre los más próximos están Peña del Olivar y Junta de los Arroyos.

## PERFIL DEL RECORRIDO



- PROVINCIA / MUNICIPIOS**  
Jaén / Torres de Albánchez y Villarrodrido
- HOJAS DEL MTN 1:50.000**  
865 - Siles
- COORDENADAS INICIO / FINAL**  
38° 26' 20,57" N - 2° 41' 11,96" O  
38° 29' 11,91" N - 2° 38' 16,13" O

- DESNIVEL MÁXIMO**  
254 m
- COTA MÁXIMA**  
1.099 m
- COTA MÍNIMA**  
845 m



## CERRO-VICO DE VILLARRODRIGO

Estando los varones de Bienservida mayores de quince años defendiendo Alcaraz del asedio

de los sarracenos, los moros de Villarrodrido con su Alcalde Venegas atacaron a las mujeres y niños de Bienservida que estaba desprotegida. Cuando volvieron los soldados de Alcaraz y vieron los despojos de sus familiares, enterraron a sus muertos y planearon la venganza contra los moros de Villarrodrido.

Ayudados por los pueblos comarcanos y capitaneados por Juan Turruche se lanzaron contra Villarrodrido y mataron a muchos de sus pobladores; otros fueron hechos prisioneros, condenados a levantar un gran sepulcro, el Cerro-Vico, en cuyo interior los de Bienservida llevaron a sus familiares asesinados con los rehenes de Villarrodrido vivos y su Alcalde Venegas al que le dieron una barra de hierro.



Juan Turruche, por una gran cantidad de oro, convenció a su amigo Daniel, célebre brujo judío, que hizo el encantamiento para que el moro Venegas y los que le acompañaban fuesen inmortales y permanecieran en el seno del Cerro-Vico hasta que lograsen taladrarlo y permanecieran en la oscuridad con sus víctimas siempre presentes.

Desde la fecha de esta cruel venganza, al llegar la noche del día ocho de septiembre, se escuchan en la parte sur del Cerro-Vico, grandes lamentos y horribles blasfemias y nadie puede transitar por la noche, sin ser agarrado por el moro Venegas y metido en el cerro encantado.

JAÉN

PARQUE NATURAL  
Sierras de Cazorla,  
Segura y Las Villas

Sendero GR-146  
MONTES Y OLIVARES DE LA SIERRA DE SEGURA

Etapa 4 Torres de  
Albánchez-Villarrodrido



JUNTA DE ANDALUCÍA  
CONSEJERÍA DE AGRICULTURA, PESCA Y MEDIO AMBIENTE





## GR-146 Etapa 4 Torres de Albánchez-Villarodrigo

Sendero que coincide con una de las etapas del GR-146 “Montes y olivares de la Sierra de Segura”. Conoceremos un área recreativa ubicada junto a una ermita y, tras caminar junto a verdes pinares y plantados olivares, alcanzaremos la localidad de Villarodrigo. Disfrutaremos de amplias panorámicas, distinguiendo la silueta de moles rocosas tan emblemáticas como El Yelmo o El Cambrón. En nuestro camino se nos cruzará una variada fauna, siendo frecuente avistar algún ejemplar de cabra montés (*Capra pyrenaica*) saltando entre las rocas, o buitres leonados (*Gyps fulvus*) sobrevolando estos parajes.

### Nuestra Señora del Campo

Partimos desde la ermita de Nuestra Señora del Campo, en el municipio de Torres de Albánchez. Existe un área recreativa en donde podemos refrescarnos con las limpias aguas de una fuente e incluso aprovechar para comer algo en las mesas de piedra que hay dispuestas [1]. Partiremos en dirección a la aldea de la Fuente de la Carrasca, también perteneciente al municipio de Torres.



El comienzo es una senda poco definida y angosta que discurre entre las ruinas del cortijo de Máximo [2], para internarse en un olivar donde podremos contemplar de cerca el pilar principal de la economía de buena parte de la provincia de Jaén, el olivar. Empezaremos un ligero descenso en este olivar, para volver a remontar altura hasta llegar a la carretera que se dirige a la Fuente de la Carrasca. Enlazamos con esta carretera junto a una gran encina (*Quercus rotundifolia*) y nos dirigimos a la derecha. Pasamos junto a una alberca utilizada para riego y tras ella divisamos un gran quejigo (*Quercus faginea*) [3]. Las inmediaciones de esta aldea son famosas en la comarca por el porte de sus encinas y quejigos.



### Fuente de la Carrasca

Llegamos a esta pequeña población que se encuentra a unos 1.075 metros de altitud y cuenta con una población cercana al centenar de habitantes, que decrece mucho en la época invernal [4]. En la Fuente de la Carrasca encontraremos unos postes indicativos con la dirección y la duración del trayecto que nos resta.



### Los pasos sobre el camino del Tornajuelo

Tomamos el camino del Tornajuelo, que nos conducirá recto y sin desvíos importantes hacia nuestro destino, la localidad de Villarodrigo. Durante el camino tendremos unas amplias vistas de la sierra de Segura, distinguiéndose cumbres relevantes de la sierra, como El Yelmo, El Cambrón, o Peñalta.

Llegaremos a un aprisco con ganado, el cual dejaremos a la izquierda de nuestro sendero [5]. A partir de este punto la presencia de vegetación forestal es patente, destacando la encina (*Quercus rotundifolia*), el enebro (*Juniperus oxycedrus*), el torvisco (*Daphne gnidium*), el pino salgareño (*Pinus nigra*), o el majuelo (*Crataegus monogyna*).



Con algo de suerte, en las cumbres cercanas, podremos observar algún grupo familiar de cabra montés, o ser sobrevolados por el vistoso vuelo de alguna rapaz. Son comunes en la zona el buitre leonado y las águilas calzada (*Hieraetus pennatus*) y culebrera (*Circaetus gallicus*), siendo estas dos últimas especies migradoras que solo encontramos en el parque en los meses cálidos.

### Villarodrigo en la distancia

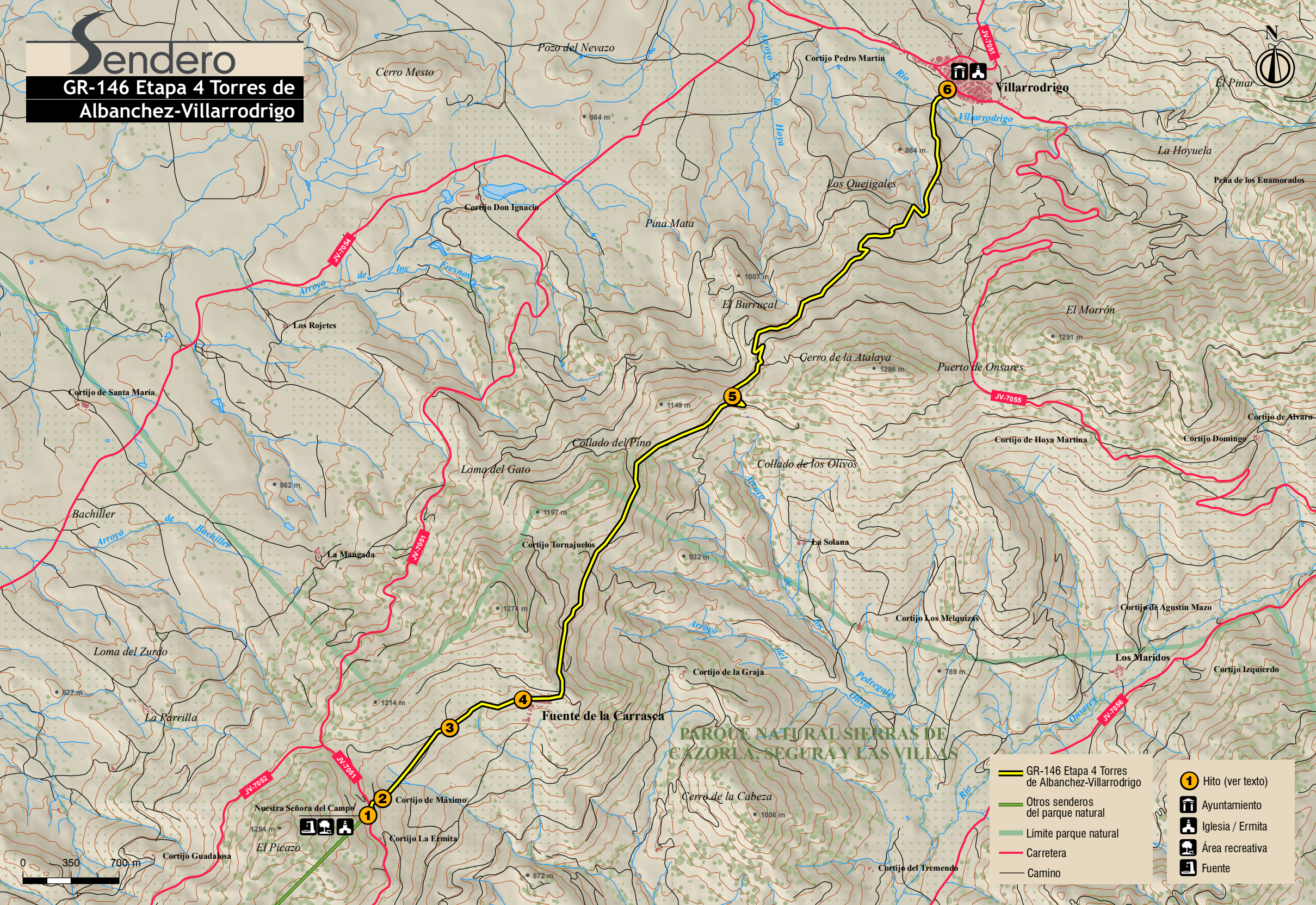
Continuaremos la ascensión hasta llegar a un collado en el que ya podremos divisar la parte final de nuestro camino, el pueblo de Villarodrigo [6]. Tendremos la oportunidad de contemplar también el Valle de los Quejigales y hasta los campos de Montiel en Castilla la Mancha. Recordemos que el límite provincial queda cerca del final de nuestra ruta.





# Sendero

## GR-146 Etapa 4 Torres de Albánchez-Villarodrigo



	GR-146 Etapa 4 Torres de Albánchez-Villarodrigo		Hito (ver texto)
	Otros senderos del parque natural		Ayuntamiento
	Límite parque natural		Iglesia / Ermita
	Carretera		Área recreativa
	Camino		Fuente

