

Manual de Usuario para Ventana del Visitante – Buscador Espacios Naturales y Equipamientos



Versión: 01.00

Fecha: 19/02/2021



Unión Europea

Fondo Europeo
de Desarrollo Regional



Junta de Andalucía
Consejería de Agricultura,
Ganadería, Pesca y Desarrollo Sostenible

Queda prohibido cualquier tipo de explotación y, en particular, la reproducción, distribución, comunicación pública y/o transformación, total o parcial, por cualquier medio, de este documento sin el previo consentimiento expreso y por escrito de la Junta de Andalucía.

Índice

| | |
|--|-----------|
| 1. Introducción..... | 4 |
| 2. Filtros..... | 5 |
| 2.1. Filtro búsqueda por palabras..... | 5 |
| 2.2. Filtro provincias..... | 5 |
| 2.3. Filtro tipos de espacios naturales..... | 6 |
| 2.4. Filtro nombre de espacio natural..... | 6 |
| 2.5. Filtro tipo de equipamiento..... | 6 |
| 2.6. Filtro accesible..... | 7 |
| 3. Botonera..... | 8 |
| 3.1. Botón limpiar..... | 8 |
| 3.2. Botón buscar..... | 8 |
| 3.3. Botón exportar resultados..... | 8 |
| 4. Lista de resultados en el buscador..... | 9 |
| 5. Detalle de un espacio natural..... | 11 |
| 5.1. Carrusel principal..... | 11 |
| 5.2. Compartir en las redes..... | 12 |
| 5.3. Guardar y favorito..... | 12 |
| 5.4. Senderos y Recepción e información..... | 12 |
| 5.5. Pestañas..... | 13 |
| 5.5.1. Datos de interés..... | 13 |
| 5.5.2. Mapa..... | 14 |
| 5.5.3. Actividades..... | 14 |
| 5.5.4. Empresas asociadas..... | 14 |
| 5.5.5. Publicaciones..... | 15 |
| 5.5.6. Multimedia..... | 16 |
| 5.6. El tiempo..... | 16 |
| 5.7. No te vayas sin..... | 17 |
| 5.8. Descargas..... | 17 |
| 5.9. Valora este contenido..... | 18 |
| 6. Detalle de un equipamiento de uso público..... | 19 |
| 6.1. Detalle de un equipamiento de uso público..... | 19 |
| 6.2. Compartir en las redes..... | 20 |
| 6.3. Información adicional..... | 20 |
| 6.4. Pestañas..... | 21 |
| 6.4.1. Datos de interés..... | 22 |
| 6.4.2. Mapa..... | 22 |
| 6.4.3. Buenas prácticas..... | 22 |
| 6.4.4. Publicaciones..... | 23 |
| 6.4.5. Multimedia..... | 24 |
| 6.5. El tiempo..... | 25 |
| 6.6. Infoca..... | 25 |
| 6.7. Descargas..... | 26 |
| 6.8. Valora este contenido..... | 26 |

Introducción

El portal Ventana del Visitante provee a sus usuarios de un buscador de espacios naturales protegidos y equipamientos de uso público que permite la explotación de la información y el filtrado de esta para facilitar el acceso a la información.



Buscar por palabras

TIPOS DE ESPACIOS NATURALES
 Seleccione un tipo de espacio

NOMBRE DE ESPACIO NATURAL
 Seleccione un nombre de espacio

PROVINCIAS
 Seleccione una provincia

SELECCIONA UN TIPO DE EQUIPAMIENTO
 Seleccione un tipo de equipamiento

Accesible

Tras realizar una búsqueda, se puede ver en la zona inferior un mosaico de resultados que si superan cierta cantidad se mostrarán en varias páginas.

Resultados (643)



ESPACIO NATURAL: MONUMENTO NATURAL
ACANTILADO DEL ASPERILLO
 HUELVA



ESPACIO NATURAL: Z.E.P.I.M.
ACANTILADOS DE MARO-CERRO
GORDO



ESPACIO NATURAL: PARAJE NATURAL
ACANTILADOS DE MARO-CERRO
GORDO
 MÁLAGA, GRANADA



ESPACIO NATURAL: Z.E.P.A.
ACANTILADOS DE MARO-CERRO
GORDO
 MÁLAGA, GRANADA

Anterior

1

2

3

4

5

6

7

8

9

10

Siguiente

Filtros

El buscador ofrece diferentes tipos de filtros que permiten realizar una búsqueda específica.

Filtro búsqueda por palabras



Buscar por palabras 

Este filtro permite la introducción de texto libre. Se realizará una búsqueda de este texto en los títulos de los contenidos y se ofrecerán como resultado todos los contenidos que contengan en su nombre la palabra o las palabras introducidas.

Filtro provincias



PROVINCIAS

Seleccione una provincia ▼

PROVINCIAS

Seleccione una provincia ▲

Seleccione una provincia

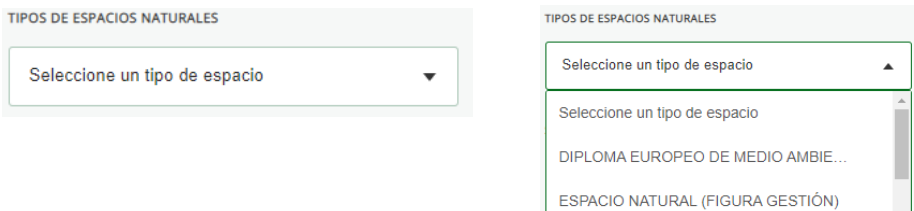
ALMERÍA

CÁDIZ

GÓRDOBA ✓

Este filtro permite obtener los resultados correspondientes a una provincia. Al realizar una búsqueda por provincia, se obtendrán como resultado todos los equipamientos de uso público y espacios naturales que se encuentren en la provincia seleccionada.

Filtro tipos de espacios naturales



TIPOS DE ESPACIOS NATURALES

Seleccione un tipo de espacio ▼

TIPOS DE ESPACIOS NATURALES

Seleccione un tipo de espacio ▲

Seleccione un tipo de espacio


DIPLOMA EUROPEO DE MEDIO AMBIE...

ESPACIO NATURAL (FIGURA GESTIÓN)

Este filtro permite obtener los resultados correspondientes con un tipo de espacio natural. Los resultados obtenidos serán todos los espacios naturales del tipo seleccionado. Al aplicar este filtro se habilita de forma automática el filtro “Nombre de espacio natural”.

Limita exclusivamente la lista de resultados a contenidos de tipo de espacio natural, por lo que es incompatible su uso con el filtro tipo de equipamientos.

Filtro nombre de espacio natural



Este filtro se encuentra por defecto deshabilitado, y solo se habilita al seleccionar un valor en el filtro de tipo de espacios naturales, por lo que este filtro siempre se utiliza de forma conjunta con el filtro de tipo de espacios naturales. Al seleccionar un nombre de espacio natural, se obtendrá como resultado el espacio natural del tipo indicado (en el filtro de tipo de espacio natural) cuyo nombre coincida con el nombre seleccionado en este filtro.

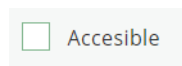
Filtro tipo de equipamiento



Este filtro permite realizar una búsqueda por tipo de equipamiento. A diferencia del resto, es de selección múltiple, permitiendo aplicar varios valores a este filtro y obtener una lista de resultados con diferentes tipos de equipamientos. Como se puede observar en la segunda figura este filtro tiene dos “botones”: “limpiar”, que permite desmarcar las opciones marcadas anteriormente en el filtro, y “aplicar”, que se encarga de establecer como filtro los valores marcados.

Este filtro limita exclusivamente la lista de resultados a contenidos de tipo equipamiento, por lo que es incompatible su uso con el filtro tipo de espacios naturales.

Filtro accesible



Este filtro permite obtener solo los resultados que cumplan con los requisitos de accesibilidad.

Botonera

Botón limpiar

Restablece todos los filtros a su estado inicial, limpiando los filtros aplicados.

Botón buscar

Realiza la búsqueda con los filtros seleccionados y obtiene la lista de resultados.

Botón exportar resultados



Este botón genera un fichero en formato CSV con la lista de los resultados obtenidos tras realizar una búsqueda.

Lista de resultados en el buscador

ESPACIO NATURAL: MONUMENTO NATURAL
ACANTILADO DEL ASPERILLO
HUELVA

ESPACIO NATURAL: Z.E.P.I.M.
ACANTILADOS DE MARO-CERRO
GORDO

ESPACIO NATURAL: Z.E.P.A.
ACANTILADOS DE MARO-CERRO
GORDO
MÁLAGA, GRANADA

ESPACIO NATURAL: PARAJE NATURAL
ACANTILADOS DE MARO-CERRO
GORDO
MÁLAGA, GRANADA

Anterior 1 2 3 4 5 6 7 8 9 10 Siguiete

En esta sección se muestra un mosaico con los resultados obtenidos, hasta un máximo de doce elementos por página; si se obtuvieran más de doce resultados se añadiría una nueva página en esta sección y se activarían las opciones de paginación que permiten navegar entre páginas.

Cada resultado aparece en forma de tarjeta, con la información relativa al contenido: imagen, tipo de contenido, tipo de espacio natural o de equipamiento, título del contenido y provincia en la que se encuentra. Hay que tener en cuenta que para que se vea la información del contenido, esta debe estar contribuida en el contenido.

Para navegar entre las páginas de resultados existen dos opciones:

- **Opción 1** → Los botones “Anterior” y “Siguiete” permiten retroceder a la página anterior o avanzar hacia la siguiente página. Si se pulsan estos botones cuando no hay página anterior o siguiente a la que retroceder/avanzar (si nos encontramos en la primera o en la última página de los resultados) no se realizará ninguna acción.
- **Opción 2** → Los botones de número de página permiten acceder directamente a la página de resultados indicada.

Detalle de un espacio natural

A continuación se describen los elementos que forman el detalle de espacio natural:

Carrusel principal



En primer lugar se puede ver la imagen identificativa del tipo de espacio natural (con el logo correspondiente y un texto con el tipo de espacio y su nombre). A su lado se encuentra el carrusel de imágenes: una serie de imágenes que se encuentran contribuidas en el contenido que se está visualizando, con una serie de botones en la esquina inferior izquierda que permiten navegar entre las diferentes imágenes.

Los botones de navegación del carrusel permiten realizar las siguientes acciones:

- **Ir a la primera** → Al pulsar sobre este botón se muestra la primera imagen del carrusel.
- **Ir a la anterior** → Al pulsar sobre este botón se mostrará la imagen anterior a la que se esté visualizando en ese momento.
- **Play/Pause** → Al pulsar este botón, dependiendo del estado en el que se encuentre, se pausará o reanudará la presentación automática de las imágenes.
- **Ir a la siguiente** → Al pulsar sobre este botón se mostrará la siguiente imagen a la que se esté visualizando.
- **Ir a la última** → Al pulsar sobre este botón se mostrará la última imagen en la lista del carrusel.


Compartir en las redes



En este componente se permite compartir los contenidos en diferentes redes sociales. En la vista inicial se pueden identificar los botones de las redes sociales más populares, y si se pulsa el botón de compartir contenido (identificable mediante un icono con tres puntos unidos por segmentos) se pueden ver los botones de acceso a otras redes sociales.

Al pulsar sobre los distintos iconos de las redes sociales se abrirá una ventana emergente en la cual se deberá introducir usuario y contraseña de la cuenta de la red social, tras lo cual se permitirá compartir el contenido en esta red social.

1.1. Guardar y favorito



Para visualizar estos iconos es requisito indispensable haberse identificado como usuario en el portal. El primer icono que se ve de izquierda a derecha es añadir a **pasaporte** y el segundo añadir a **favoritos**.

- Pasaporte → Al pulsar este botón, el icono se mostrará en color verde y la publicación se guardará en el apartado “pasaporte” que se encuentra en la zona privada del usuario.
- Favoritos → Al pulsar este botón, el icono se mostrará en color verde y la publicación se guardará en el apartado “favoritos” que se encuentra en la zona privada del usuario.

Senderos y Recepción e información



Estos iconos aparecerán en el contenido si este dispone de senderos o de puntos de información o recepción. Si este contenido no contase con dicha información estos “botones” no aparecerían.

- **Senderos** → Al pulsar sobre este botón se mostrará el mapa en la pestaña “mapa” y se mostrarán señalizados los distintos senderos que contenga el espacio natural.
- **Recepción e información** → Al pulsar sobre este botón, se mostrará el mapa en la pestaña “mapa” y se mostrarán señalizados los puntos de recepción e información sobre el mapa.

Pestañas



Estas pestañas se mostrarán o no en función del contenido del espacio natural. Si el espacio seleccionado no tiene información referente a alguna de las pestañas, esta no aparecerá.

Datos de interés

DESCRIPCIÓN

En el centro de la costa atlántica de la provincia, sobre una gran zona húmeda, se halla el Parque Natural Bahía de Cádiz. A pesar de la elevada presión humana, aún se conservan zonas casi intactas como las **Marismas de Sancti Petri** y la **Isla del Trocadero**, declaradas Parques Naturales. En torno a ellas, se encuentran restos fenicios y romanos, como el Templo de Hércules, en la isla de Sancti Petri, y el antiguo puerto en el Caño del Trocadero, vinculada al comercio con las Indias. Y es que el importante valor estratégico y defensivo de esta zona influyó en la temprana aparición, hace 3.000 años, de asentamientos humanos en la Bahía, que han legado un excepcional patrimonio de antiguas fortificaciones.

La intrusión del mar y la desembocadura de los ríos Guadalete y San Pedro, junto con el suave clima mediterráneo, determinan las características ecológicas de este humedal y su gran diversidad paisajística: playas, dunas, lagunas, marismas y esteros. Una de las opciones más interesantes para disfrutarlas es el recorrido náutico del caño de Sancti Petri, tanto en piragua como en barco de vela. También se ofrecen actividades como rutas a caballo y buceo, desde los distintos clubes y puertos de la costa.

En las marismas, protagonistas del Parque, se encuentran plantas como espartinas, salicornia y sarcocolla según el nivel de inundación. La vegetación también invade las dunas, estabilizándose conforme se alejan de la costa. Desde barrones hasta la rúba de mar o la chaquerna pasando por el cardo de mar o el tórrego marino son ejemplo de estas especies dunares. Alrededor, se abren paso los pinos piñoneros, acompañados de arbustos que sobreviven escasamente a la salinidad ambiental. Como muestra del denso pinar que se extiende entre El Puerto de Santa María y Puerto Real, un quedan entocaves como el Pinar de la Algaida. En este marco habita el camaleón común, una especie en peligro de extinción.

Su posición entre el **Parque Natural de Doñana** y el **Parque Natural del Estrecho** lo convierten en un enclave privilegiado para observar las aves que migran entre Europa y África. Ese lugar alberga algunas de las colonias españolas más importantes de charraneros, aguiluchos y avocetas. En las playas, el visitante divisará azarces, comaranes, gaviotas paumotu y especies limícolas como ostreros, además de corralines nidícolas, aguja californiana, charranicos y charitego patinegro. Otras habitantes son el esgarzo flamenco y el aguilucho porcelánico.

La vida de muchas de las habitantes del lugar ha girado en torno a las salinas, condicionando su subsistencia desde tiempos inmemoriales y marcando su carácter. Conviene realizar un recorrido por sus senderos para comprobar su influencia en el paisaje, destacando las Casas Salineras y las Salinas del Río Arillo. A la par se puede contemplar multitud de aves desde los observatorios ornitológicos habilitados.

Actualmente, la extracción de sal ha dejado paso a otras actividades como el marisqueo de estero, la pesca de bajura y la paguete acuicultura, principales recursos de la zona. Conviene degustar in situ langostinos, almejas, ostras, lubinos, langostinos, fideus y doradas de estero, apreciados por su calidad. Son famosas las tortillas de camarones, elaboradas con harina de garbanzos, antiguamente producida en molinos mariscales, algunas de las cuales aún se conservan en pie, todo ello regado con vinos de la zona.

OTRAS FIGURAS DE PROTECCIÓN

| | | |
|---|---|--|
| Monumento Natural PARQUE DEL ESCORPIÓN | PARQUE NATURAL MARISMAS DE CÁDIZ (I.P.N.B.) | PARQUE NATURAL ISLA DEL TROCADERO |
| ZONA DE ESPECIAL CONSERVACIÓN (Z.E.C.) ESTEROS BAHÍA DE CÁDIZ | ZONA DE ESPECIAL PROTECCIÓN DE LAS AVES (Z.E.P.A.) BAHÍA DE CÁDIZ | LUGAR DE IMPORTANCIA COMUNITARIA (L.I.C.) BAHÍA DE CÁDIZ |
| SITIO RAMSAR BAHÍA DE CÁDIZ | | |

FICHA TÉCNICA

| | | |
|---|--|--|
| Provincia Cádiz | Municipios Cádiz, Chiclana De La Frontera, Puerto De Santa María (el), Puerto Real, San Fernando | Superficie Total 10.522,05 ha. |
| Fecha Declaración 28 - julio - 1989 | Instrumentos de planificación | |

Esta pestaña está compuesta por distintos apartados que muestran información relevante acerca del espacio natural.

- **Descripción** → Ofrece una descripción del espacio natural.
- **Otras figuras de protección** → Muestra las figuras de protección asociadas al espacio natural.
- **Ficha técnica** → Ofrece información técnica del espacio natural. Esta información será mostrada en función de los campos aportados en el contenido web, si algún campo no está relleno no se mostrará la información.

Mapa

El funcionamiento del mapa se puede consultar en el “Manual de Usuario del Visor GIS”.

Actividades

El viento, el mar y la presencia de instalaciones destinadas a su disfrute convierten al Parque Natural Bahía de Cádiz en un excelente lugar para realizar actividades acuáticas. Así, este espacio natural le ofrece la posibilidad de disfrutar de un histórico paseo en barco por la bahía y practicar deportes de vela como el windsurf. También es posible internarse en el entramado de caños y canales en una piragua* o bien realizar inmersiones submarinas* en las profundidades del océano.

El senderismo está muy extendido, gracias a que el espacio cuenta con varios recorridos de escasa dificultad e indudable interés natural y etnográfico. Entre ellos, destaca el sendero de las Salinas de Dolores que recorre a lo largo de sus 4,5 kilómetros los paisajes más característicos de la Bahía de Cádiz. El sendero del Río Arillo, por su parte, es un lugar idóneo para la observación de aves, ya que este espacio natural, en su conjunto, se considera un enclave de especial relevancia en las rutas migratorias ornitológicas. Y el de Punta del Boquerón te permitirá conocer la mayor parte de los ecosistemas que conforman este espacio natural.

* Actividades necesitadas de autorización del parque natural.

ACTIVIDADES DISPONIBLES




Parapente en Algodonales (Cádiz)

[Enlace a Reserva Tu Visita >](#)

Ofrece una descripción general de las actividades que se pueden realizar en dicho espacio natural, además de mostrar una lista con las actividades disponibles. Cada actividad contiene una imagen, un título y la provincia en la que se encuentra. En la parte inferior se muestra el botón de enlace a la página de reservas, que permite reservar cualquiera de las actividades disponibles en el espacio natural.

Empresas asociadas

|  MARCA PARQUE NATURAL DE ANDALUCÍA | | | |
|---|--|---|--|
| <p>ACTIBA 2000</p> <p>Navegación a vela en la Playa de Valdegrana. Navegación a vela, piragüismo, senderismo y rutas en bicicleta de montaña en el Parque Metropolitano Marisma de Los Toruños y Pinar de La Alameda</p> <p>El puerto de santa maría (Cádiz)</p> <p>C/ Búho Real,34</p> <p>956051376</p> <p>info@actiba2000.com</p> <p>http://www.actiba2000.com</p> | <p>ALBARCO.COM</p> <p>Excursiones marítimas</p> <p>Viejer de la frontera (Cádiz)</p> <p>Puerto Deportivo Sancti Petri, s/n</p> <p>956910015</p> <p>info@albarco.com</p> <p>http://www.albarco.com/</p> | <p>ALEMA TURISMO Y MEDIO AMBIENTE</p> <p>Cafetería y turismo activo: piragüismo y senderismo por Salina de Santa María de Jesús</p> <p>Molino Nuevo Salina Santa María de Jesús</p> <p>956539126</p> <p>coordinacion.cra@salinasdehicihana.com</p> <p>http://www.salinasdehicihana.com</p> | <p>C.E.A.A.N. COTO DE LA ISLETA</p> <p>Turismo de naturaleza: piragüismo, senderismo, rutas náuticas y rutas en bicicleta</p> <p>Camino del Tiro Pichón, s/n, Apdo. 966</p> <p>956660123</p> <p>cotoiseta@cotoiseta.com</p> <p>http://www.cotoiseta.com</p> |
| <p>GENATUR</p> <p>Turismo rural</p> <p>Parque Empresarial Guadalquivir, nave 36</p> <p>956316000</p> <p>genatur@genatur.com</p> <p>http://www.genatur.com</p> | <p>NOVOJET VELA</p> <p>Navegación y piragüismo en Caño de Sancti Petri. Orientación en Playa de Sancti Petri. Ruta de senderismo en Punta del Boquerón</p> <p>Puerto Deportivo de Sancti Petri, s/n</p> <p>956494932</p> <p>info@novojet.nec.vela@novojet.com</p> <p>http://www.novojet.nec</p> | <p>POLIQUETOS MARINOS BAHÍA DE CÁDIZ S.L.</p> <p>Cultivo de Mariposa sanguinea (iguana de sangre o rosca) y Nereis diversicolor (iguana diversicolor: miñoca o norte)</p> <p>Plaza Laidilla,4</p> <p>956695612</p> <p>juanmaforres9@hotmail.com</p> | <p>TURISMO RURAL GENATUR S.C.A</p> <p>Turismo de naturaleza: piragüismo, senderismo y rutas en bicicleta</p> <p>Aula de Naturaleza El Ricacho, Cra Alcaz - Puerto, km 13,1</p> <p>956316000</p> <p>genatur@genatur.com</p> <p>http://www.genatur.com</p> |

[Enlace a empresas adheridas a la Carta Europea de Turismo Sostenible >](#)

Muestra una lista de las empresas asociadas al espacio natural, con información relativa a cada empresa. Para que aparezca dicha información se tiene que encontrar informada de forma correcta en el contenido de tipo empresa, en el caso contrario no se mostrará la información de dicha empresa.

Por último se encuentra un enlace para la descarga de un fichero con la información de las empresas que se visualizan. El formato de este fichero es de hoja de cálculo (“.xls”).

Publicaciones

| | | | |
|---|---|--|--|
| <p></p> <p>A ras de suelo</p> | <p></p> <p>Bahía de Cádiz - Centro de visitantes (Simulación en Braille_Bajo préstamo)</p> | <p></p> <p>Certificado de conformidad norma UNE-EN-ISO 14001:2015</p> | <p></p> <p>El Salero de Cádiz, 3º a 6º de Educación primaria, 1º y 2º de ESO.</p> |
| <p></p> <p>El Salero de Cádiz, ESO y Bachillerato.</p> | <p></p> <p>Guía Oficial del Parque Natural Bahía de Cádiz</p> | <p></p> <p>Horario 2020 - Centro de visitantes Bahía de Cádiz</p> | <p></p> <p>Horario 2020 - Opening hours Jardín botánico San Fernando</p> |

En esta pestaña se mostrará una lista de publicaciones adjuntas al espacio natural. En cada una de ellas se puede ver un icono y el título de la publicación.

Multimedia



En esta pestaña se muestran las imágenes del carrusel en un formato que muestra imagen principal en la parte de arriba, la serie de imágenes debajo y unos botones a izquierda y derecha para navegar por las distintas imágenes.

El tiempo

| JUEVES, 11 FEBRERO 2021 | VIERNES | SÁBADO | DOMINGO |
|--|--|--|---|
|  18°C |  19° 12° máx. mín. |  21° 10° máx. mín. |  20° 9° máx. mín. |
| VELOCIDAD DEL VIENTO: 0km/h | VELOCIDAD DEL VIENTO: 15km/h | VELOCIDAD DEL VIENTO: 10km/h | VELOCIDAD DEL VIENTO: 20km/h |
| PORCENTAJE DE HUMEDAD: 100% | PORCENTAJE DE HUMEDAD: 90% | PORCENTAJE DE HUMEDAD: 85% | PORCENTAJE DE HUMEDAD: 85% |
| PROBABILIDAD DE LLUVIA: 0% | PROBABILIDAD DE LLUVIA: 100% | PROBABILIDAD DE LLUVIA: 0% | PROBABILIDAD DE LLUVIA: 0% |

© AEMET.es

[▶ Ampliar información meteorológica](#)

Muestra el tiempo previsto para el día actual y los próximos tres días.

Para cada día se muestra la fecha, un icono representativo del tiempo predominante ese día, la temperatura, velocidad del viento, porcentaje de humedad y probabilidad de lluvia.

En la parte inferior derecha se puede ver un enlace que lleva a la página del AEMET de la ubicación del espacio natural actual, donde se puede ver ampliada la información meteorológica.

No te vayas sin...

NO TE VAYAS SIN...



Sección donde se muestran contenidos relacionados con el espacio natural que pueden ser de interés para los usuarios. Cada contenido está identificado por una imagen principal y el nombre del mismo, y al pulsar sobre este se navega al detalle del contenido pulsado.

Descargas

DESCARGAS



Esta sección permite descargar la información del mapa en los siguientes formatos:

- *Versión imprimible* → Al pulsar sobre este botón se abre una ventana que mostrará las opciones de impresión.
- *Formato KML* → Al pulsar sobre este botón se descarga un documento con extensión KML.
- *Formato GML* → Al pulsar sobre este botón se abre una nueva pestaña con la información en formato GML.

1.2. Valora este contenido

Valora este contenido



Votos 0 Promedio 0,0/5

► [Fichas mejor valoradas](#)

Valora este contenido



Votos 1 Promedio 4

► [Fichas mejor valoradas](#)

En este componente se puede valorar el espacio natural. Se muestra el texto “Valora este contenido”, una imagen de cinco estrellas vacías (inicialmente), el número de votos que ha recibido la actividad, la valoración promedia y un enlace donde se pueden visualizar las fichas mejor valoradas.

Para valorar una actividad, se debe pulsar sobre la estrella que coincida con la puntuación que se considera apropiada para la actividad en cuestión, es decir, si se quisiera marcar una valoración de 3 estrellas, se debería pulsar la tercera estrella empezando por la izquierda de las cinco que se pueden ver en el marcador. Una vez realizada la valoración se verán rellenas las estrellas correspondientes con la puntuación que se ha marcado. La puntuación mínima es 1 y la máxima 5.

Detalle de un equipamiento de uso público

Detalle de un equipamiento de uso público



En primer lugar se puede ver la imagen identificativa del equipamiento (con un texto con el tipo de espacio y su nombre). A su lado se encuentra el carrusel de imágenes: una serie de imágenes que se encuentran contribuidas en el contenido que se está visualizando, con una serie de botones en la esquina inferior izquierda que permiten navegar entre las diferentes imágenes.

Los botones de navegación del carrusel permiten realizar las siguientes acciones:

- **Ir a la primera** → Al pulsar sobre este botón se muestra la primera imagen del carrusel.
- **Ir a la anterior** → Al pulsar sobre este botón se mostrará la imagen anterior a la que se esté visualizando en ese momento.
- **Play/Pause** → Al pulsar este botón, dependiendo del estado en el que se encuentre, se pausará o reanudará la presentación automática de las imágenes.
- **Ir a la siguiente** → Al pulsar sobre este botón se mostrará la siguiente imagen a la que se esté visualizando.
- **Ir a la última** → Al pulsar sobre este botón se mostrará la última imagen en la lista del carrusel.

Compartir en las redes



En este componente se permite compartir los contenidos en diferentes redes sociales. En la vista inicial se pueden identificar los botones de las redes sociales más populares, y si se pulsa el botón de compartir contenido (identificable mediante un icono con tres puntos unidos por segmentos) se pueden ver los botones de acceso a otras redes sociales.

Al pulsar sobre los distintos iconos de las redes sociales se abrirá una ventana emergente en la cual se deberá introducir usuario y contraseña de la cuenta de la red social, tras lo cual se permitirá compartir el contenido en esta red social.

Información adicional

CERRADO TEMPORALMENTE (Avalancha)

► Requiere autorización

► Visita virtual 

► App Camíname 

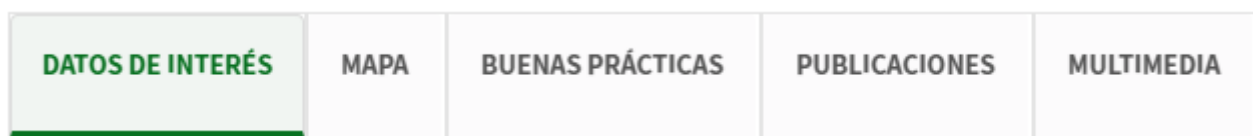


* Para visitas en grupo es necesario llamar antes por teléfono

En este apartado se encuentra diferentes campos de información que se describen a continuación:

- *Cerrado temporalmente* → Este campo solo aparece si el equipamiento se encuentra cerrado. En ese caso se podrá ver entre paréntesis una aclaración del motivo por el cual se encuentra cerrado.
- *Requiere autorización* → Este botón solo aparece si se encuentra relleno el campo correspondiente. Al pulsar sobre él, se abre una ventana con bien el enlace a la autorización o un texto indicando la forma de obtenerla.
- *Visita virtual* → Este botón solo aparece si se encuentra relleno el campo correspondiente. Al pulsar sobre este botón se abrirá una página nueva que permita realizar una visita virtual.
- *App Camíname* → Este botón solo aparece si se encuentra relleno el campo correspondiente. Al pulsar sobre él, se abrirá una nueva página que permita utilizar la App Camíname.
- *Pasaporte* → Para poder ver este icono es necesario estar identificado como usuario en el portal. Al pulsar sobre botón, el icono se pondrá verde y la publicación se guardará en el apartado “pasaporte” que se encuentra en la zona privada del usuario.
- *Favoritos* → Para poder ver este icono es necesario estar identificado como usuario en el portal. Al pulsar sobre botón, el icono se pondrá verde y la publicación se guardará en el apartado “favoritos” que se encuentra en la zona privada del usuario.

Pestañas



Aquí se puede encontrar toda la información relativa al equipamiento deseado.

Datos de interés


DESCRIPCIÓN

El sendero que vamos a realizar tiene un interés botánico excepcional. La abundancia de precipitaciones hacen, que en este rincón de la sierra, haya una gran variedad de especies muy importante, algunas de las cuales, son difíciles de ver en estas latitudes, como los acebos y avellanos que se vuelcan en el camino.


También veremos plátanos de sombra, plantados para adornar este lugar, acompañados de chopos, helechos, durillos... Hiedras, primulas y torviscos ocupan las zonas más próximas al suelo.

Conforme ganemos altura en nuestro trayecto y la vegetación cambie, empezaremos a apreciar las hermosas vistas que se abren ante nosotros. Todo ello, siempre, bajo la atenta mirada del Pico de Navalperal que vigila nuestro ascenso.

ESPACIOS NATURALES



Parque Natural
SIERRAS DE CAZORLA, SEGURA Y LAS VILLAS



Zona de Especial Protección de las Aves (Z.E.P.A.)
SIERRAS DE CAZORLA, SEGURA Y LAS VILLAS

FICHA TÉCNICA

| | | |
|--|--------------------------------------|--------------------------------------|
| <p>📍 Provincias Jaén</p> | <p>🏘 Municipios Siles</p> | <p>📏 Trazado LINEAL</p> |
| <p>↔ Distancia ida (metros) 2.934</p> | <p>🕒 Duración 1 hora</p> | <p>📊 Dificultad Media</p> |

Esta pestaña está compuesta por distintos apartados que muestran la información relevante acerca de este espacio natural.

Si alguno de estos campos no tiene información, no se mostrará la sección correspondiente.

- **Descripción** → Muestra información descriptiva del equipamiento de uso público.
- **Espacios naturales** → Muestra una lista de los espacios naturales asociados al equipamiento.
- **Ficha técnica** → Muestra la información técnica más relevante del equipamiento.

Mapa

El funcionamiento del mapa se puede consultar en el “Manual de Usuario del Visor GIS”.

Buenas prácticas



Consulta la previsión meteorológica antes de iniciar tu actividad.



Infórmate previamente de la posible existencia de actividad cinegética.



Lleva agua, protección solar, ropa y calzado adecuados.



No molestes ni des comida a los animales. Alterarías negativamente su conducta.


Esta pestaña solo se muestra si hay información de buenas prácticas. Si es así, se mostrará una lista de buenas prácticas con imagen y texto.

Publicaciones



En esta pestaña se mostrará una lista de publicaciones adjuntas al espacio natural. Para cada publicación, se muestra un icono y el título de la misma. Si no existen publicaciones adjuntas no aparecerá la pestaña.

Multimedia



En esta pestaña se muestran las imágenes del carrusel en un formato que muestra imagen principal en la parte de arriba, la serie de imágenes debajo y unos botones a izquierda y derecha para navegar por las distintas imágenes.

El tiempo



© AEMET.es

[▶ Ampliar información meteorológica](#)

Muestra el tiempo previsto para el día actual y los próximos tres días.

Para cada día se muestra la fecha, un icono representativo del tiempo predominante ese día, la temperatura, velocidad del viento, porcentaje de humedad y probabilidad de lluvia.

En la parte inferior derecha se puede ver un enlace que lleva a la página del AEMET de la ubicación del espacio natural actual, donde se puede ver ampliada la información meteorológica.

Infoca



Sección en la que se visualizan los últimos mensajes publicados en la red social Twitter por la cuenta oficial del INFOCA. En la parte izquierda se puede ver el logo del INFOCA y en la derecha los últimos mensajes publicados.

Descargas

DESCARGAS



Esta sección permite descargar la información del mapa en los siguientes formatos:

- Versión imprimible → Al pulsar sobre este botón se abre una ventana que mostrará las opciones de impresión.
- Formato KML → Al pulsar sobre este botón se descarga un documento con extensión KML.
- Formato GML → Al pulsar sobre este botón se abre una nueva pestaña con la información en formato GML.
- Formato GPX → Al pulsar sobre este botón se descarga un documento en el formato GPX.

Valora este contenido

Valora este contenido



Votos 0 Promedio 0,0/5

► **Fichas mejor valoradas**

Valora este contenido



Votos 1 Promedio 4

Fecha c ► **Fichas mejor valoradas**

En este componente se puede valorar el espacio natural. Se muestra el texto “Valora este contenido”, una imagen de cinco estrellas vacías (inicialmente), el número de votos que ha recibido la actividad, la valoración promedia y un enlace donde se pueden visualizar las fichas mejor valoradas.

Para valorar una actividad, se debe pulsar sobre la estrella que coincida con la puntuación que se considera apropiada para la actividad en cuestión, es decir, si se quisiera marcar una valoración de 3 estrellas, se debería pulsar la tercera estrella empezando por la izquierda de las cinco que se pueden ver en el marcador. Una vez realizada la valoración se verán rellenas las estrellas correspondientes con la puntuación que se ha marcado. La puntuación mínima es 1 y la máxima 5.