



**JUNTA DE ANDALUCÍA**

**CONSEJERÍA DE MEDIO AMBIENTE Y ORDENACIÓN DEL  
TERRITORIO**  
**Delegación Territorial de Sevilla**

DESLINDE DE LA VÍA PECUARIA:

**CAÑADA REAL DE PASCUALEJO, TRAMO 2º**

Desde la Carretera Écija Lantejuela a la Finca Las Turquillas

TÉRMINO MUNICIPAL DE OSUNA.

Ejemplar sin determinados Datos de Carácter Personal

DIRECCIÓN FACULTATIVA:

JESÚS MUÑOZ VELA

SEVILLA JUNIO DE 2017



**DOCUMENTOS QUE COMPONEN ESTE PROYECTO DE DESLINDE**

**DOCUMENTO A: MEMORIA**

**DOCUMENTO B: ANEJOS A LA MEMORIA**

- ANEJO Nº 1: ACTAS DEL DESLINDE
- ANEJO Nº 2: RELACIÓN DE COORDENADAS UTM DEL AMOJONAMIENTO PROVISIONAL DE LA VÍA PECUARIA
- ANEJO Nº 3: RELACIÓN DE COLINDANTES E INTRUSIONES
- ANEJO Nº 4: FONDO DOCUMENTAL:
  - PROYECTO DE CLASIFICACIÓN Y CROQUIS
  - B.O.E. DE APROBACIÓN DE LA CLASIFICACIÓN
  - ORTOFOTOGRAFÍA AÉREA DE 1956/1957
  - PROPUESTA DE RESOLUCIÓN DE LA DIRECCIÓN GENERAL DE ADMINISTRACIÓN LOCAL, SOBRE EL ESTABLECIMIENTO, MEDIANTE ACTUACIONES DE REPLANTEO, DE LOS DATOS IDENTIFICATIVOS DE LA LÍNEA QUE DELIMITA LOS TÉRMINOS MUNICIPALES DE ÉCIJA Y OSUNA, AMBOS EN LA PROVINCIA DE SEVILLA

**DOCUMENTO C: PLANOS**

- PLANO Nº 1: PLANO DE SITUACIÓN. ESCALA 1/50.000
- PLANO Nº 2: PLANO DE LOCALIZACIÓN. ESCALA 1/10.000
- PLANO Nº 3: PLANO DE DESLINDE. ESCALA 1/2.000

**DOCUMENTO D: EXPEDIENTE ADMINISTRATIVO**

**DOCUMENTO A**  
**MEMORIA**

## **DOCUMENTO A: MEMORIA**

### ÍNDICE:

1. ANTECEDENTES.
2. ÁMBITO DE ACTUACIÓN
  - 2.1. JUSTIFICACIÓN
3. NORMAS BÁSICAS DE APLICACIÓN, MARCO JURÍDICO
4. DESCRIPCIÓN DE LOS TRABAJOS
  - 4.1. TRABAJOS PREVIOS
    - 4.1.1. INVESTIGACIÓN HISTÓRICO-ADMINISTRATIVA Y CONFECCIÓN DE LA CARTOGRAFÍA BASE
    - 4.1.2. RECONOCIMIENTO MATERIAL DE LA VÍA PECUARIA
    - 4.1.3. TRABAJOS TOPOGRÁFICOS
      - 4.1.3.1. OBTENCIÓN DE LA CARTOGRAFÍA A ESCALA 1/2.000
      - 4.1.3.2. GENERACIÓN DEL PLANO DE DESLINDE
    - 4.1.4. INVESTIGACIÓN DE LA PROPIEDAD
  - 4.2. TRAMITACIÓN ADMINISTRATIVA
  - 4.3. ACTO DE APEO
    - 4.3.1. ESTAQUILLADO PROVISIONAL DE LÍNEAS BASE
    - 4.3.2. LEVANTAMIENTO DE ACTA
  - 4.4. PROYECTO DE DESLINDE
5. MEMORIA RESUMEN
6. DESCRIPCIÓN DEL TRAMO DESLINDADO
  - 6.1. Descripción del Proyecto de Clasificación (extracto)
  - 6.2. Descripción actualizada del deslinde
  - 6.3. Descripción registral

## **1.- ANTECEDENTES.**

El Estatuto de Autonomía aprobado por Ley Orgánica 2/2007 de 19 de Marzo, atribuye en su artículo 57.1.b, atribuye competencias exclusivas en materia de Vías Pecuarias a la Comunidad Autónoma de Andalucía.

La organización de la Consejería de Medio Ambiente y Ordenación del Territorio queda aprobada mediante Decreto 216/2015, de 14 de julio, por el que se establece la estructura orgánica de la Consejería de Medio Ambiente y Ordenación del Territorio. En este Decreto se indica que Corresponde a la Secretaría General de Ordenación del Territorio y Sostenibilidad Urbana el ejercicio de las competencias en materia de Vías Pecuarias

Asimismo y mediante el Decreto 304/2015, de 28 de julio, se modifica el Decreto 342/2012, de 31 de julio, por el que se regula la organización territorial provincial de la Administración de la Junta de Andalucía. El citado Decreto establece en su artículo único que en cada una de las provincias de la Comunidad Autónoma de Andalucía existirá una Delegación territorial de Medio Ambiente y Ordenación del Territorio.

La Ley 3/1995, de 23 de marzo, de Vías Pecuarias, define las vías pecuarias como rutas o itinerarios por donde discurre o ha venido discurriendo tradicionalmente el tránsito ganadero. Actualmente, la Junta de Andalucía en el marco normativo generado tras la Ley de Vías Pecuarias pretende actualizar el papel de las mismas, ya que conforman una inmensa red territorial que va más allá de su función ganadera primigenia, constituyendo un legado histórico de interés capital: son un elemento esencial en la ordenación del territorio, favorecen la diversificación del paisaje, especialmente en los entornos urbanos, fomentan la biodiversidad al posibilitar el intercambio genético de las especies vegetales y animales, y permiten el desarrollo de actividades de tiempo libre compatibles con el respeto a la conservación del medio natural

Por Resolución 22 de febrero de 2017 de la Viceconsejería de Medio Ambiente y Ordenación del Territorio se acuerda iniciar el Deslinde de la Vía Pecuaria denominada “Cañada Real de Pascualejo, tramo 2º, desde la carretera Écija-Lantejuela a la finca Las Turquillas”, en el término municipal de Osuna (Sevilla) con una longitud aproximada de unos 3.100 metros

Las Vías Pecuarias del municipio de Osuna, recogidas en el Proyecto de Clasificación, se encuentran clasificadas y aprobadas por Orden Ministerial de 5 de febrero de 1964, publicada en el B.O.E. nº 38 de 15 de febrero de 1964.

En dicho proyecto, a esta Vía Pecuaria se le asigna una anchura legal de 90 varas, equivalentes a 75,22 metros y se propone su reducción a Vereda de 20,89 metros. Estas medidas se han adaptado para la ejecución del presente deslinde conforme a la Ley 3/1995, de 23 de marzo de Vías Pecuarias, pasando a ser respectivamente de 75 y 20 metros, y dado que según se indica en la clasificación *“lleva como eje la mojonera de Écija en todo su recorrido”*, la anchura practicada en el presente deslinde se ha reducido a la mitad de las magnitudes referidas, esto es a 37,50 y a 10 metros

Con anterioridad a la realización de los trabajos materiales de deslinde, y tal como se indica en el Artículo 19 del Decreto 155/1998, de 21 de julio, por el que se aprueba el Reglamento de vías pecuarias de la Comunidad Autónoma de Andalucía, se publica Anuncio de comienzo de operaciones en el Boletín de la Provincia nº 58 de 13 de marzo de 2017, en el que se comunica el día, hora y lugar de inicio de los mencionados trabajos.

Por otro lado también se practican notificaciones personales a los propietarios de las posibles parcelas afectadas por los trabajos de deslinde, indicando la hora, día y lugar de comienzo de las operaciones de deslinde, así como la fecha de aprobación del Proyecto de Clasificación en el que se basan estos trabajos. También se les hace traslado de la descripción de la vía pecuaria y la Resolución de Inicio de Expediente de Deslinde, como así dispone el Reglamento de Vías Pecuarias de la Comunidad Autónoma de Andalucía.

Asimismo, esta Delegación Territorial ha remitido a las respectivas Entidades Locales y otras Administraciones Públicas afectadas para que la publicación de la fecha de comienzo de los trabajos se realice mediante edictos y demás procedimientos adecuados a la obtención de la mayor difusión posible, facilitando así la participación de las organizaciones y colectivos con intereses implicados, y todo ello sin perjuicio de la notificación personal a los interesados, con referencia tanto de la Resolución de Inicio de la Viceconsejería de Medio Ambiente y a la Clasificación de la Vía Pecuaria, como de la hora, día y lugar de comienzo de las operaciones materiales de deslinde

Las operaciones materiales de deslinde se realizaron el día 4 de mayo de 2017, levantándose al efecto las correspondientes actas que figuran en el presente Proyecto en su Anejo 1

## **2.- ÁMBITO DE ACTUACIÓN**

- **PROVINCIA:** Sevilla
- **MUNICIPIO:** Osuna
- **VÍA PECUARIA:** Cañada Real de Pascualejo
- **TRAMO:** 2, desde la carretera Écija-Lantejuela a la finca Las Turquillas, en el término municipal de Osuna.
- **LONGITUD TOTAL:** 3.266,13 metros
- **ANCHURA LEGAL:**  $75/2=37,5$  metros
- **ANCHURA NECESARIA:**  $20/10=10$  metros
- **SUPERFICIE DESLINDADA CAÑADA REAL (anchura legal):**  $116.278,61\text{m}^2$
- **SUP. DESLINDADA CAÑADA REAL (anchura necesaria):**  $109.589,30\text{m}^2$
- **CÓDIGO IDENTIFICADOR VÍA PECUARIA:** 41068001
- **CÓDIGO IDENTIFICADOR TRAMO VÍA PECUARIA:** 41068001003

## **2.1.- Justificación.**

El objeto de estos deslindes es la recuperación del dominio público y favorecer el desarrollo de los usos compatibles y complementarios que la Ley 3/95 asigna a las Vías Pecuarias, satisfaciendo de manera simultánea la demanda social en cuanto a esparcimiento y contacto de los ciudadanos con la naturaleza. Por otro lado, este deslinde se realiza a fin de completar un tramo que discurre por mojonera de términos del deslinde de la vía pecuaria denominada Cañada Real de Don Francisco Ramal segundo, tramo 2 (VP@1263/2016) iniciado en el término municipal de Écija (Sevilla).

La ley 3/1995, de 23 de marzo, de vías pecuarias, enfatiza el carácter de bienes de dominio público que poseen las vías pecuarias y obliga a las Comunidades Autónomas a desarrollarla reglamentariamente, defendiendo su integridad, su protección y conservación, al mismo tiempo que garantiza el uso público de las mismas. Así la Junta de Andalucía desarrolló el Reglamento autonómico de vías pecuarias, aprobado por el Decreto 155/1998, de 21 de julio. En su Disposición Adicional Tercera, se establece la elaboración del "Plan de Recuperación y Ordenación de las Vías Pecuarias de la Comunidad Autónoma de Andalucía". Este plan se aprobó mediante el Acuerdo de 27 de marzo de 2001, del Consejo de Gobierno, y constituye un instrumento básico a la hora de planificar las actuaciones a acometer sobre las vías pecuarias andaluzas.

El deslinde de esta Vía Pecuaria se encuentra enmarcado en el contrato denominado "Servicios previos de deslinde de Vías Pecuarias para la Delegación Territorial de Medio Ambiente y Ordenación del Territorio en Sevilla", número de expediente SERV/003/2016/41/CMEN".

### **3.- NORMATIVA BÁSICA DE APLICACIÓN. MARCO JURÍDICO**

El expediente instruido para el presente deslinde está sometido con carácter general a la siguiente normativa:

- Ley 2/1995, de 23 de Marzo, de Vías Pecuarias
- Decreto 155/1998, de 21 de Julio, por el que se establece el Reglamento de Vías Pecuarias de Andalucía
- Ley 30/1992, de 26 de Noviembre, de Régimen Jurídico de las Administraciones Públicas y de Procedimiento Administrativo Común.
- Ley 4/1999, de 13 de enero, de modificación de la Ley 30/1992, de 26 de Noviembre, de Régimen Jurídico de las Administraciones Públicas y de Procedimiento Administrativo Común.
- Ley 17/1999, de 28 de diciembre, por la que se aprueban medidas fiscales y administrativas.
- Ley 9/2001, de 12 de julio, por la que se establece el sentido del silencio administrativo y los plazos de determinados procedimientos como garantías procedimentales para los ciudadanos.
- Ley 39/2015 de 1 de octubre, del Procedimiento Administrativo Común de las Administraciones Públicas (LPACAP)
- Ley 40/2015, de 1 de octubre, de Régimen Jurídico del Sector Público (LRJSP).



#### **4.- DESCRIPCIÓN DE LOS TRABAJOS**

##### **4.1.- Trabajos previos**

##### **4.1.1.- Investigación histórico-administrativa y confección de la cartografía base**

Al objeto de conseguir los posibles antecedentes documentales y administrativos generados a lo largo del tiempo por la existencia de la vía pecuaria objeto del deslinde, se han consultado los siguientes Archivos y Fondos Documentales:

- Fondo documental de Vías Pecuarias de la Dirección General de Conservación de la Naturaleza del Ministerio de Agricultura, Alimentación y Medio Ambiente (antiguo ICONA)
- Departamento de Documentación y Archivo del Instituto Geográfico Nacional (I.G.N.)
- Centro de Gestión Catastral y Cooperación Tributaria de Sevilla
- Fondo documental de Vías Pecuarias de la Delegación Territorial de la Consejería de Medio Ambiente y Ordenación del Territorio en Sevilla.
- Propuesta de Resolución de la Dirección General de Administración Local, sobre el establecimiento, mediante actuaciones de replanteo, de los datos identificativos de la línea que delimita los términos municipales de Écija y Osuna, ambos en la provincia de Sevilla
  
- **CARTOGRAFÍA CONSULTADA**
  - Plano catastral del Término Municipal de Osuna.
  - Mapa Topográfico de Andalucía, escala 1/10.000, nº 987, hojas 1-3
  - Plano del Instituto Geográfico y Estadístico, escala 1/50.000, nº 987, del año 1909 y 1929
  - Plano Topográfico Nacional del Instituto Geográfico del Ejército, Serie L, escala 1/50.000, nº 987
  - Fotografía aérea del vuelo de 1956.
  - Minutas cartográficas de 1873
  - Primera edición del mapa topográfico nacional de 1909

A raíz de estas consultas se ha reunido la siguiente documentación:

- Documento nº 1: PROYECTO DE CLASIFICACIÓN Y CROQUIS
- Documento nº 2: B.O.E. DE APROBACIÓN DE LA CLASIFICACIÓN
- Documento nº 3: ORTOFOTOGRAFÍA AÉREA DE 1956/1957
- Documento nº 4: PROPUESTA DE RESOLUCIÓN DE LA DIRECCIÓN GENERAL DE ADMINISTRACIÓN LOCAL, SOBRE EL ESTABLECIMIENTO, MEDIANTE ACTUACIONES DE REPLANTEO, DE LOS DATOS IDENTIFICATIVOS DE LA LÍNEA QUE DELIMITA LOS TÉRMINOS MUNICIPALES DE ÉCIJA Y OSUNA, AMBOS EN LA PROVINCIA DE SEVILLA

A la información aportada por la anterior documentación se añade la suministrada por los Agentes de Medio Ambiente de la zona así como el análisis de la red de vías pecuarias clasificadas, tanto de los municipios afectados como aquellos colindantes al mismo.

#### **4.1.2.- Reconocimiento material de la Vía Pecuaria.**

Mediante minucioso reconocimiento de la vía pecuaria a deslindar, conforme al fondo documental recopilado y la cartografía base creada, se identifica su recorrido y aquellos puntos definitorios que puedan servir para la correcta ubicación de la franja de terreno considerada como vía pecuaria.

Particularmente para este deslinde se han identificado, entre otros, los siguientes elementos topográficos:

Línea de términos municipales entre Écija y Osuna (proporcionada por la Dirección General de Administración Local), Carretera De Lantejuela a Écija SE 8105, antiguo Camino de los Fruteros, Cordel de Constitución y Diana, Molino de Torres, Laguna de Consuegra, Arroyo de la Jalandilla, Arroyo Calderón, Vereda de la Constitución y Diana, Cañada Real de Don Francisco, Camino de Osuna a Écija, El Villarejo y Las Turquillas.

#### **4.1.3.- Trabajos topográficos.**

##### **4.1.3.1.- Obtención de la cartografía a escala 1/2.000**

Para la obtención de la cartografía a escala 1/2.000 se han tenido en cuenta las ortofotos de máxima actualidad incluidas en el Plan Nacional de Ortofotografía Aérea y los datos aportados por la Sede Electrónica de Catastro. Así mismo se ha recogido mediante levantamiento G.P.S. de alta precisión aquellos puntos que se han considerado importantes para la definición de la vía pecuaria.

Se ha realizado la planimetría de una franja de terreno suficiente para la posterior situación de las líneas base que definen la vía pecuaria a deslindar, en función de su anchura legal, procediéndose a la restitución de todos los puntos identificables y necesarios para la obtención del parcelario real por donde discurre la vía.

Una vez efectuados los trabajos anteriormente descritos, se procedió a la revisión de campo, situando todos aquellos detalles que, por no haber sido identificados en la fase de restitución o estar ocultos en los fotogramas, ha sido preciso reflejar de acuerdo a la escala solicitada. Por último, se procedió a la representación gráfica de todos los puntos observados.

##### **4.1.3.2- Generación del plano de deslinde.**

Posteriormente se realizaron la digitalización de las líneas base de la vía en base a la información obtenida del estudio del fondo documental y toda la información recopilada, así como aquellas lindes de las parcelas que, no siendo localizadas en el campo, si figuran en los planos catastrales de la zona. De esta manera se obtuvo el plano de deslinde, a escala 1/2000, en el que se representan las líneas bases, las referencias descriptivas necesarias, la ubicación del estaquillado provisional y las colindancias e intrusiones detectadas que son objeto de medición superficial.

Por último, pero de una gran importancia, se ha determinado la Línea de termino municipal entre Écija y Osuna, para lo cual se han plasmado las coordenadas contenidas en la “Propuesta de Resolución de la Dirección General de Administración Local, sobre el establecimiento, mediante actuaciones de replanteo, de los datos identificativos de la línea que delimita los términos municipales de Écija y Osuna, ambos en la provincia de Sevilla”

Tomando como base dicho plano, se practicó el acto material de deslinde de la vía pecuaria objeto de estudio.

#### **4.1.4.- Investigación de la propiedad.**

Reconocida la vía pecuaria, se procede al estudio de la titularidad de las parcelas colindantes. Para ello se ha consultado los datos obrantes en la Sede Electrónica de Catastro y se ha elaborado una base de datos alfanumérica de titulares catastrales, a partir de la cual se realizan tanto las notificaciones personales a los interesados como a las entidades locales y otras Administraciones Públicas, elaborándose los listados de Colindancias e Intrusiones incluidos en este proyecto en su Anejo nº 3.

Igualmente en el registro de la propiedad de Osuna se ha realizado la investigación de las fincas registrales colindantes con la vía pecuaria partiendo de los titulares catastrales determinados en el apartado anterior.

#### **4.2.- Tramitación administrativa.**

Con anterioridad al comienzo de las operaciones materiales de deslinde, se procede a los trámites reglamentarios siguientes:

- Resolución de 22 de febrero de 2017, por la que la Viceconsejería de Medio Ambiente acuerda iniciar el deslinde de esta vía pecuaria.
- Anuncio de comienzo de operaciones publicado en el B.O.P nº 58 de 13 de marzo de 2017. En el mismo se fija como comienzo de las operaciones materiales de deslinde el día 4 de mayo de 2017, a las 10:00 horas, siendo lugar de encuentro el lugar la carretera de Lantejuela
- Remisión por duplicado de Anuncio de comienzo de operaciones materiales de deslinde al Exmo. Ayuntamiento de Osuna, Oficina Comarcal Agraria La Campiña/Sierra Sur y Exma. Diputación Provincial de Sevilla, para su exposición en los tableros de anuncios correspondientes y su difusión mediante edictos y demás procedimientos en uso. En este trámite se interesa la devolución de copia de Anuncio con diligencia de exposición debidamente cumplimentada.
- Comunicación personal a los propietarios conocidos de parcelas colindantes y posiblemente afectados por los trabajos de deslinde, en la que se indica la hora, día, y lugar de comienzo de las operaciones de deslinde, así como Proyecto de Clasificación en el que se basa este deslinde.
- Comunicación a las organizaciones y colectivos en el procedimiento de deslinde, informando, al igual que a los propietarios, de hora, día, y lugar de comienzo de las operaciones. Estas organizaciones han sido: ASAJA, Unión de Pequeños agricultores y Ganaderos UPA, Unión de Agricultores y Ganaderos COAG, F.T.A.- U.G.T. ECOLOGISTAS EN ACCIÓN

#### **4.3.- Acto de apeo.**

##### **4.3.1.- Estaquillado provisional de Líneas Bases.**

En este Acto se estaquillan los puntos que definen la vía pecuaria con su anchura legal (75m), así como aquellos otros que describen su anchura necesaria, que se establece en 20m, conforme a la Clasificación de Vías Pecuarias del término municipal de Osuna, y dado que la presente Vía Pecuaria tiene como eje el límite de términos entre Osuna y Écija, esta anchura se ha reducido a la mitad.

A este particular, hay que indicar que la línea de términos entre Écija y Osuna es fundamental para determinar el trazado del deslinde, por lo que se pide información al organismo pertinente en esta materia, el cual emite *“Propuesta de Resolución de la Dirección General de Administración Local, sobre el establecimiento, mediante actuaciones de replanteo, de los datos identificativos de la línea que delimita los términos municipales de Écija y Osuna, ambos en la provincia de Sevilla”*. Esta propuesta de resolución de fecha 02 de mayo de 2017, tiene como anexo las coordenadas UTM del límite de términos mencionado, y se ha tenido en cuenta para el apeo y para elaborar el presente Proyecto de deslinde.

- Comienzo: 10:00 horas del día 4 de mayo de 2017
- Lugar de Reunión: carretera de Lantejuela. En el término municipal de Osuna (Sevilla)
- Finalización: 13:30 horas del día 3 de mayo de 2017
- Número de Actas: 1

##### **4.3.2.- Levantamiento de actas.**

Las operaciones practicadas así como las manifestaciones que pudieran haber realizado los interesados presentes o sus representantes en el acto de deslinde, se recogen en las respectivas ACTAS conforme figuran en el ANEJO 1.

#### **4.4. - Proyecto de Deslinde.**

Finalizado el acto de apeo, se procede a editar el plano definitivo de deslinde a escala 1/2.0000, incorporando las posibles modificaciones surgidas como consecuencia del propio acto de apeo.

Seguidamente, y tomando como base dicho plano, se procede al cálculo de las coordenadas UTM referidas al Huso 30 en el sistema de referencia ETRS 89, del estaquillado provisional, así como al estudio de las superficies intrusadas (tanto de la parte necesaria, como de la sobrante), confeccionando los correspondientes listados que figuran en los anejos 2 y 3 del presente proyecto.

Finalmente, se recopilan los documentos generados durante la instrucción del procedimiento administrativo y se elabora la presente Propuesta de Deslinde, la cual será sometida a exposición pública.

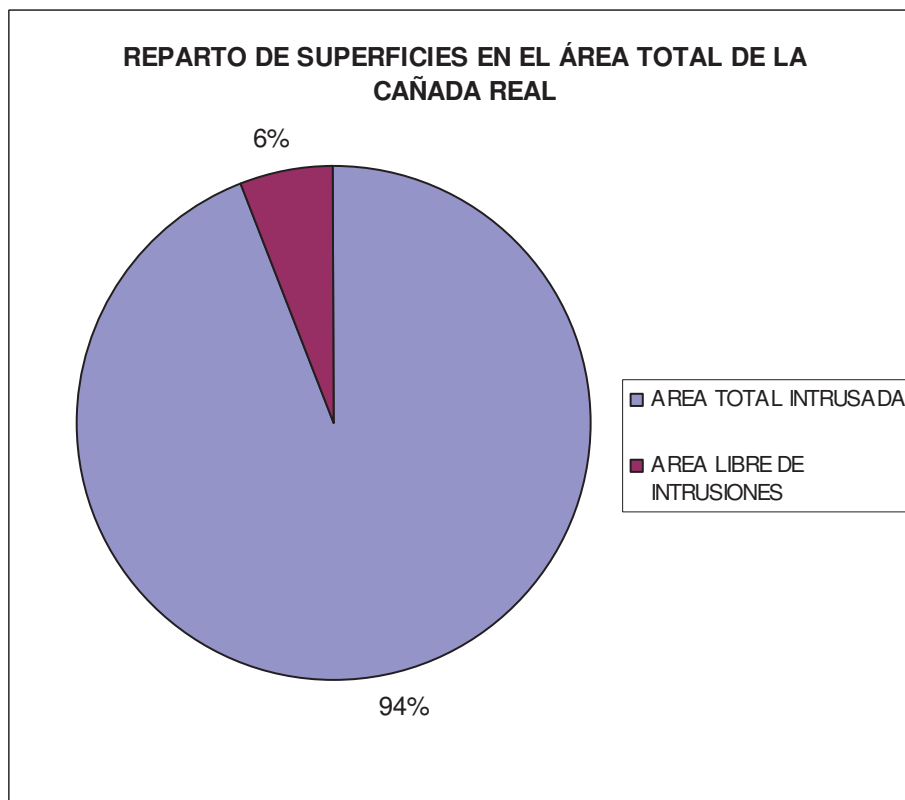
#### **5. – MEMORIA RESUMEN.**

- PROVINCIA: Sevilla
- MUNICIPIO: Osuna
- VÍA PECUARIA: Cañada Real de Pascualejo.
- CÓDIGO IDENTIFICADOR VÍA PECUARIA: 41068001
- TRAMO: Segundo, desde la carretera Écija-Lantejuela a la finca Las Turquillas, en el término municipal de Osuna
- CÓDIGO IDENTIFICADOR TRAMO VÍA PECUARIA: 41068001003
- CLASIFICACIÓN DE LAS VÍAS PECUARIAS DEL MUNICIPIO: Proyecto de Clasificación aprobado por Orden Ministerial de 5 de febrero de 1964, publicada en el B.O.E. nº 38 de 15 de febrero de 1964.
- FECHA RESOLUCIÓN DE INICIO: 22 de febrero de 2017
- ANUNCIO INICIO DESLINDE: B.O.P. nº 58 de 13 de marzo de 2017
- FECHA INICIO TRABAJOS DE APEO Y LEVANTAMIENTO DE ACTAS: 4 de mayo de 2017

**RELACIÓN DE SUPERFICIES DE LA CAÑADA REAL DE PASCUALEJO,  
TRAMO SEGUNDO**

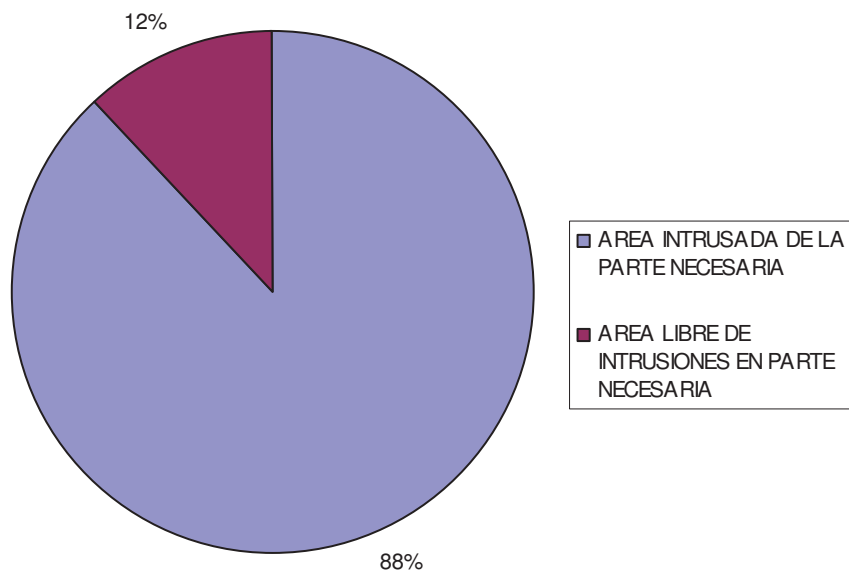
- **CAÑADA REAL DE DON FRANCISCO, RAMAL 2º, TRAMO II**
  - CÓDIGO IDENTIFICADOR VÍA PECUARIA: 41068001
  - CÓDIGO IDENTIFICADOR TRAMO VÍA PECUARIA: 41068001003

ANCHURA LEGAL	75/2=37,50
ANCHURA NECESARIA	20/2=10
LONGITUD DESLINDADA	3.266,13
<b>AREA TOTAL DE LA CAÑADA REAL</b>	116.278,61
AREA TOTAL INTRUSADA	109.589,30
AREA LIBRE DE INTRUSIONES	6.689,31
<b>AREA NECESARIA DE LA CAÑADA REAL</b>	31.029,60
AREA INTRUSADA DE LA PARTE NECESARIA	27.331,57
AREA LIBRE DE INTRUSIONES EN PARTE NECESARIA	3.698,03
<b>AREA SOBRANTE</b>	85.249,01
AREA INTRUSADA DE LA PARTE SOBRANTE	82.257,73
AREA LIBRE DE INTRUSIONES EN PARTE SOBRANTE	2.991,28

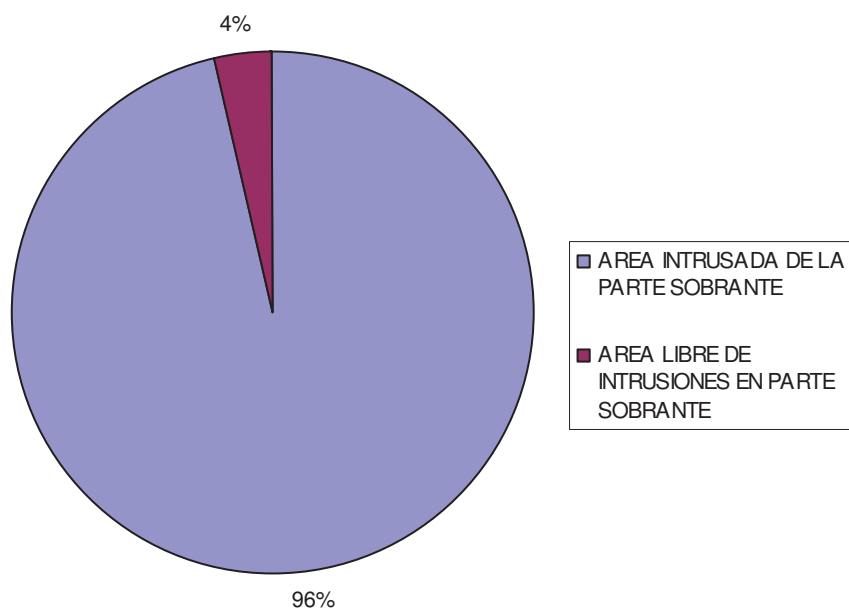




**REPARTO DE SUPERFICIES EN LA PARTE NECESARIA DE  
LA CAÑADA REAL**



**REPARTO DE SUPERFICIES EN LA PARTE SOBRANTE DE  
LA CAÑADA REAL**



## **6.- DESCRIPCIÓN DEL TRAMO DESLINDADO**

### **6.1 Descripción del Proyecto de Clasificación (extracto)**

Las Vías Pecuarias del municipio de Osuna, recogidas en el Proyecto de Clasificación, se encuentran clasificadas y aprobadas por Orden Ministerial de 5 de febrero de 1964, publicada en el B.O.E. nº 38 de 15 de febrero de 1964.

*“Nº 1.- CAÑADA REAL DE PASCUALEJO. - Le corresponde una anchura legal de noventa varas, equivalente a setenta y cinco metros con veintidós centímetros, y se propone su reducción a Vereda de veinte metros con ochenta y nueve centímetros. Tiene un recorrido aproximado dentro del término de seis Kilómetros y su dirección es de O. a E.*

*Procedente de La Lantejuela, lleva como eje la mojonera de Écija y Osuna durante todo su recorrido. Sale a la derecha la Cañada Real de La Lantejuela a Écija y deja después a dicho lado parcelas de tierra calma de Consuegra propiedad de José Haro Sánchez. Cruza el Camino de los Fruteros, deja a la derecha tierra calma del mismo paraje y propietario anterior, sale por aquel lado la Vereda de la Constitución o de Diana, y linda después con tierras de Consuegra y de la Finca Turquilla propiedad del Estado, en donde existe una Remonta, saliendo por último de éste Término y penetrando en Écija”*

### **6.2 Descripción actualizada del deslinde**

En el Proyecto de Clasificación de las Vía Pecuarias de Osuna resulta fundamental para el trazado del deslinde de esta vía pecuaria la determinación de la línea limítrofe entre el término de Écija y el de Osuna, (ya que la vía pecuaria toma como eje en este tramo el mencionado límite de términos), para lo cual se solicita esta información al organismo competente en esta materia, el cual emite una “*Propuesta de Resolución de la Dirección General de Administración Local, sobre el establecimiento, mediante actuaciones de replanteo, de los datos identificativos de la línea que delimita los términos municipales de Écija y Osuna, ambos en la provincia de Sevilla*” en la que se adjuntan las coordenadas

UTM de los puntos de amojonamiento de la línea de límite entre los términos de Écija y Osuna

En el proyecto de clasificación, a esta Vía Pecuaria se le asigna una anchura legal de 90 varas, equivalentes a 75,22 metros y se propone su reducción a Vereda de 20,89 metros. Estas medidas se han adaptado para la ejecución del presente deslinde conforme a la Ley 3/1995, de 23 de marzo de Vías Pecuarias, pasando a ser respectivamente de 75 y 20 metros, y dado que según se indica en la clasificación *“lleva como eje la mojonera de Écija en todo su recorrido”*, la anchura practicada en el presente deslinde se ha reducido a la mitad de las magnitudes referidas, esto es a 37,50 y a 10 metros

La vía pecuaria objeto del presente deslinde se encuentra adosada al sur en todo el recorrido del tramo a deslindar a la Cañada Real de Don Francisco, Ramal 2, tramo segundo que está siendo actualmente también deslindada en el expediente VP@1263/2016VP

El tramo de la vía pecuaria objeto del presente deslinde comienza en la intersección de la misma con la Carretera de La Lantejuela a Écija SE-8105 y Cordel de Constitución y Diana y antiguo Camino de los Fruteros, en las inmediaciones de un puente existente en la Carretera sobre un encauzamiento, en el paraje Molino de Torres, y Consuegra, discurriendo por tierras de labor en dirección Noroeste a Sudeste durante unos 800- 900 metros, en los cuales el encauzamiento afecta al presente deslinde, en este lugar se separa la vía pecuaria definitivamente del cauce y se aparta por la derecha la Vereda de Constitución y Diana y la Vía Pecuaria gira hacia el Este por terrenos de labor, durante unos 1.450 metros, hasta es atravesado por el camino de Osuna a Écija .

El deslinde continua con dirección predominantemente Este, por tierras de labor en el paraje Las Turquillas, hasta que finaliza el deslinde en el lugar en el que se aparta de la línea de términos entre Écija y Osuna, continuando por el término de Écija la Cañada Real de Don Francisco, Ramal 2, tramo segundo, que ha discurrido hasta este punto anexa al norte del presente deslinde de la Cañada Real de Pascualejo.

No se aprecia trazado actual de camino prácticamente en ningún tramo del recorrido del deslinde.

### **6.3 Descripción registral**

Para la descripción registral del presente expediente se distingue entre el deslinde realizado de la Cañada Real diferenciando entre la anchura legal y las partes necesarias y sobrantes del mismo.

#### **▪ 6.3.1. Descripción del deslinde la Cañada Real realizado con la anchura legal:**

Finca rústica en el término municipal de Osuna, provincia de Sevilla, de forma alargada con una dirección predominante de Noroeste a Sudeste y una anchura de 37,50 metros, la longitud deslindada es de 3.266,13 metros y la superficie deslindada de 116.278,61m<sup>2</sup>, que en adelante se conocerá como “Cañada Real de Pascualejo, tramo segundo, comprendido desde la carretera Écija-Lantejuela a la finca Las Turquillas”, que linda:

**Al Norte:.** Con la Cañada Real de Don Francisco, Ramal 2, tramo segundo, que coincide con la línea de términos entre Écija y Osuna, y con los siguientes titulares catastrales

Colindancia	Titular catastral	Referencia Catastral	Municipio Catastral
3	CONCEPCIÓN PARDILLO CARO	41039A04200080	ÉCIJA
4	CONFEDERACIÓN HIDROGRÁFICA DEL GUADALQUIVIR	41039A04209005	ÉCIJA
5	MARIA PILAR BACA GARCIA	41068A00800001	OSUNA
4	CONFEDERACIÓN HIDROGRÁFICA DEL GUADALQUIVIR	41039A04209005	ÉCIJA
6	JUNTA DE ANDALUCIA	41039A04209006	ÉCIJA
5	MARIA PILAR BACA GARCIA	41068A00800001	OSUNA
7	CONFEDERACIÓN HIDROGRÁFICA DEL GUADALQUIVIR	41068A00809006	OSUNA
8	MARIA PILAR BACA GARCIA	41068A00800009	OSUNA
9	CONFEDERACIÓN HIDROGRÁFICA DEL GUADALQUIVIR	41068A00809001	OSUNA
11	LOPRAN SL	41068A00800002	OSUNA
6	JUNTA DE ANDALUCIA	41039A04209006	ÉCIJA
10	FRANCISCO GONZÁLEZ CORDOBÉS	41039A04200074	ÉCIJA

Colindancia	Titular catastral	Referencia Catastral	Municipio Catastral
6	JUNTA DE ANDALUCIA	41039A04209006	ÉCIJA
11	LOPRAN SL	41068A00800002	OSUNA
13	MINISTERIO DE DEFENSA	41068A00800014	OSUNA
14	AYUNTAMIENTO DE OSUNA	41068A00809003	OSUNA
15	MINISTERIO DE DEFENSA	41068A00800015	OSUNA
16	CONFEDERACIÓN HIDROGRÁFICA DEL GUADALQUIVIR	41068A00809002	OSUNA
17	MINISTERIO DE DEFENSA	41068A00800016	OSUNA
18	AGRICOLA EL MOCHO, S.L.	41039A04100071	ÉCIJA
19	HRDROS. DE JUAN PEDRO SOTO DOMEQ	41039A04100073	ÉCIJA

**Al Sur:.**

Colindancia	Titular catastral	Referencia Catastral	Municipio Catastral
5	MARIA PILAR BACA GARCIA	41068A00800001	OSUNA
7	CONFEDERACIÓN HIDROGRÁFICA DEL GUADALQUIVIR	41068A00809006	OSUNA
8	MARIA PILAR BACA GARCIA	41068A00800009	OSUNA
VEREDA DE CONSTITUCIÓN Y DIANA			
8	MARIA PILAR BACA GARCIA	41068A00800009	OSUNA
9	CONFEDERACIÓN HIDROGRÁFICA DEL GUADALQUIVIR	41068A00809001	OSUNA
11	LOPRAN SL	41068A00800002	OSUNA
13	MINISTERIO DE DEFENSA	41068A00800014	OSUNA
14	AYUNTAMIENTO DE OSUNA	41068A00809003	OSUNA
15	MINISTERIO DE DEFENSA	41068A00800015	OSUNA
16	CONFEDERACIÓN HIDROGRÁFICA DEL GUADALQUIVIR	41068A00809002	OSUNA
17	MINISTERIO DE DEFENSA	41068A00800016	OSUNA
18	AGRICOLA EL MOCHO, S.L.	41039A04100071	ÉCIJA
19	HRDROS. DE JUAN PEDRO SOTO DOMEQ	41039A04100073	ÉCIJA

**Al Este:** Con la Cañada Real de Don Francisco, Ramal 2º, tramo segundo y con los siguientes titulares catastrales:

Colindancia	Titular catastral	Referencia Catastral	Municipio Catastral
19	HRDROS. DE JUAN PEDRO SOTO DOMEQ	41039A04100073	ÉCIJA

**Al Oeste:** Con el Cordel de Constitución y Diana y Carretera de la Lantejuela a Écija (SE-8105), y con los siguientes titulares catastrales:

Colindancia	Titular catastral	Referencia Catastral	Municipio Catastral
3	CONCEPCIÓN PARDILLO CARO	41039A04200080	ÉCIJA
4	CONFEDERACIÓN HIDROGRÁFICA DEL GUADALQUIVIR	41039A04209005	ÉCIJA
5	MARIA PILAR BACA GARCIA	41068A00800001	OSUNA

▪ **6.3.2 Descripción de la zona necesaria del deslinde la Cañada:**

Finca rústica en el término municipal de Osuna, provincia de Sevilla, de forma alargada con una dirección predominante de Noroeste a Sudeste y una anchura de 10 metros, la longitud deslindada es de 3.266,13 metros y la superficie deslindada necesaria de 31.029,60m<sup>2</sup>, que en adelante se conocerá como “Parte necesaria de la Cañada Real de Pascualejo, tramo segundo, comprendido desde la carretera Écija-La Lantejuela a la finca Las Turquillas”, que linda:

**Al Norte:** Con la Cañada Real de Don Francisco, Ramal 2, tramo segundo, que coincide con la línea de términos entre Écija y Osuna, y con los siguientes titulares catastrales

Colindancia	Titular catastral	Referencia Catastral	Municipio Catastral
3	CONCEPCIÓN PARDILLO CARO	41039A04200080	ÉCIJA
4	CONFEDERACIÓN HIDROGRÁFICA DEL GUADALQUIVIR	41039A04209005	ÉCIJA
5	MARIA PILAR BACA GARCIA	41068A00800001	OSUNA
4	CONFEDERACIÓN HIDROGRÁFICA DEL GUADALQUIVIR	41039A04209005	ÉCIJA
6	JUNTA DE ANDALUCÍA	41039A04209006	ÉCIJA
5	MARIA PILAR BACA GARCIA	41068A00800001	OSUNA
7	CONFEDERACIÓN HIDROGRÁFICA DEL GUADALQUIVIR	41068A00809006	OSUNA
8	MARIA PILAR BACA GARCIA	41068A00800009	OSUNA
9	CONFEDERACIÓN HIDROGRÁFICA DEL GUADALQUIVIR	41068A00809001	OSUNA
11	LOPRAN SL	41068A00800002	OSUNA
6	JUNTA DE ANDALUCÍA	41039A04209006	ÉCIJA
10	FRANCISCO GONZÁLEZ CORDOBÉS	41039A04200074	ÉCIJA

Colindancia	Titular catastral	Referencia Catastral	Municipio Catastral
6	JUNTA DE ANDALUCÍA	41039A04209006	ÉCIJA
11	LOPRAN SL	41068A00800002	OSUNA
13	MINISTERIO DE DEFENSA	41068A00800014	OSUNA
14	AYUNTAMIENTO DE OSUNA	41068A00809003	OSUNA
15	MINISTERIO DE DEFENSA	41068A00800015	OSUNA
16	CONFEDERACIÓN HIDROGRÁFICA DEL GUADALQUIVIR	41068A00809002	OSUNA
17	MINISTERIO DE DEFENSA	41068A00800016	OSUNA
18	AGRICOLA EL MOCHO, S.L.	41039A04100071	ÉCIJA
19	HRDROS. DE JUAN PEDRO SOTO DOMEQ	41039A04100073	ÉCIJA

**Al Sur:**

Con la parte sobrante del presente deslinde de la Cañada Real del Pacualejo.

**Al Este:** Con la Cañada Real de Don Francisco, Ramal 2º, tramo segundo y con los siguientes titulares catastrales:

Colindancia	Titular catastral	Referencia Catastral	Municipio Catastral
19	HRDROS. DE JUAN PEDRO SOTO DOMEQ	41039A04100073	ÉCIJA

**Al Oeste:** Con el Cordel de Constitución y Diana y Carretera de la Lantejuela a Écija (SE-8105), y con los siguientes titulares catastrales:

Colindancia	Titular catastral	Referencia Catastral	Municipio Catastral
3	CONCEPCIÓN PARDILLO CARO	41039A04200080	ÉCIJA
4	CONFEDERACIÓN HIDROGRÁFICA DEL GUADALQUIVIR	41039A04209005	ÉCIJA

▪ **6.3.3 Descripción de la zona sobrante del deslinde la Cañada:**

Finca rústica en el término municipal de Osuna, provincia de Sevilla, de forma alargada con una dirección predominante de Noroeste a Sudeste y una anchura de 27,50 metros, la longitud deslindada es de 3.266,13 metros y la superficie deslindada sobrante de 85.249,01m<sup>2</sup>, que en adelante se conocerá como “Parte sobrante de la Cañada Real de Pascualejo, tramo segundo, comprendido desde la carretera Écija-Lantejuela a la finca Las Turquillas”, que linda:

**Al Norte:.**

Con la parte necesaria del presente deslinde

**Al Sur:.**

Colindancia	Titular catastral	Referencia Catastral	Municipio Catastral
5	MARIA PILAR BACA GARCIA	41068A00800001	OSUNA
7	CONFEDERACIÓN HIDROGRÁFICA DEL GUADALQUIVIR	41068A00809006	OSUNA
8	MARIA PILAR BACA GARCIA	41068A00800009	OSUNA
VEREDA DE CONSTITUCIÓN Y DIANA			
8	MARIA PILAR BACA GARCIA	41068A00800009	OSUNA
9	CONFEDERACIÓN HIDROGRÁFICA DEL GUADALQUIVIR	41068A00809001	OSUNA
11	LOPRAN SL	41068A00800002	OSUNA
13	MINISTERIO DE DEFENSA	41068A00800014	OSUNA
14	AYUNTAMIENTO DE OSUNA	41068A00809003	OSUNA
15	MINISTERIO DE DEFENSA	41068A00800015	OSUNA
16	CONFEDERACIÓN HIDROGRÁFICA DEL GUADALQUIVIR	41068A00809002	OSUNA
17	MINISTERIO DE DEFENSA	41068A00800016	OSUNA
18	AGRICOLA EL MOCHO, S.L.	41039A04100071	ÉCIJA
19	HRDROS. DE JUAN PEDRO SOTO DOMEQ	41039A04100073	ÉCIJA



**Al Este:** Con la Cañada Real de Don Francisco, Ramal 2º, tramo segundo y con los siguientes titulares catastrales:

Colindancia	Titular catastral	Referencia Catastral	Municipio Catastral
19	HRDROS. DE JUAN PEDRO SOTO DOMEQ	41039A04100073	ÉCIJA

**Al Oeste:** Con el Cordel de Constitución y Diana y Carretera de la Lantejuela a Écija (SE-8105), y con los siguientes titulares catastrales:

Colindancia	Titular catastral	Referencia Catastral	Municipio Catastral
4	CONFEDERACIÓN HIDROGRÁFICA DEL GUADALQUIVIR	41039A04209005	ÉCIJA
5	MARIA PILAR BACA GARCIA	41068A00800001	OSUNA

**EL REPRESENTANTE**  
**DE LA ADMINISTRACIÓN**

**EL DIRECTOR FACULTATIVO**

José Gallardo Velázquez

Jesús Muñoz Vela

**DOCUMENTO B**  
**ANEJOS A LA MEMORIA**

**DOCUMENTO B: ANEJOS A LA MEMORIA**

**ÍNDICE**

- ANEJO Nº 1: ACTAS DEL DESLINDE
- ANEJO Nº 2: RELACIÓN DE COORDENADAS UTM DEL AMOJONAMIENTO PROVISIONAL DE LA VÍA PECUARIA
- ANEJO Nº 3: RELACIÓN DE COLINDANCIAS E INTRUSIONES
- ANEJO Nº 4: FONDO DOCUMENTAL:
  - 4.1 PROYECTO DE CLASIFICACIÓN Y CROQUIS
  - 4.2 B.O.E. DE APROBACIÓN DE LA CLASIFICACIÓN
  - 4.3 ORTOFOTOGRAFÍA AÉREA DE 1956/1957
  - 4.4 PROPUESTA DE RESOLUCIÓN DE LA DIRECCIÓN GENERAL DE ADMINISTRACIÓN LOCAL, SOBRE EL ESTABLECIMIENTO, MEDIANTE ACTUACIONES DE REPLANTEO, DE LOS DATOS IDENTIFICATIVOS DE LA LÍNEA QUE DELIMITA LOS TÉRMINOS MUNICIPALES DE ÉCIJA Y OSUNA, AMBOS EN LA PROVINCIA DE SEVILLA

**ANEJO Nº 1**

**ACTAS DEL DESLINDE**

En termino de Orma el dia cuatro de mayo de  
dosmil diecisiete, al rto de Comisaria de la  
cometa de Santyrola a Eija ena el anexo  
Calderon y Comisaria Real de Panualejo nuevo  
las diez horas de su manana, comparecen  
D. Jos. Gallardo Velazquez, Jefe del Departamento  
de Vias Penuarias de la Delegacion Termino-  
rial de Metro Subteraneo y Ordenacion del  
Termino en Sevilla, y D.<sup>a</sup> Mariola Barrena  
Blanco en representacion de ARSA, al objeto  
de practicar el derlinde de la Cometa Real  
de Panualejo, se procede a la lectura de la  
clasificacion de las vias penuarias del termino  
de Orma y seguidamente se comienza el  
entaguiellado, colocandose la N.<sup>o</sup> 1 regimera en  
la orilla del cauce, esta entera es la linea de  
termino, como todas las que se colocan en este  
lado, esta linea ha sido facilitada por el SECA  
y en ella se apoya la parte necesaria de la via,  
la derecha de la parte necesaria, cae dentro del cauce  
y la derecha de la parte legal se coloca en la  
parcela 1 del poligono 1 de Orma.

Comparece en este momento D.<sup>a</sup> Pilar y D.  
Angel Bana Garcia y manifiesta que la propiedad



dejarla que la mojenera de los terminos coincida con el centro del encausamiento del Arroyo Salado que tuvo el TAYDA en los años sesenta, acompañandole copia de un plano de la finca de 1836.

Se continua el otorgamiento abriendo las esteras correspondientes a los puntos 2, 3, 4, 5, 6, 7 y 8, ubicandole las esteras de la parte legal en la parcela 1 del poligono 8 de Orma, las correspondientes a la parte vecinal del punto 2, 3 y 4 en el cauce, las del punto 5 y 6 en la misma parcela 1, las del 7 y 8 en el cauce.

Las esteras correspondientes al punto 9 se ubican todas en la parcela 9 del poligono 8 de Orma,

Se cura el cauce del arroyo y se colocan las esteras, todas, en la parcela 2 del poligono 8 de Orma.

En este momento se incorpora al acto D. Julio Hernandez Polo en representación del Ministerio de Defensa, solicitando que se establezca como domicilio a efectos de notificaciones el de las oficinas del ramo, sitas en Sevilla sola de Eduardo Dato 5-21 Area de Patrimonio de la



Subdelegacion de Defensa en Sevilla  
 Se continua el estaquillado colocando las  
 correspondientes a los puntos 10, 11, 12 y 13  
 todas ellas en la parcela 2 del poligono 8  
 de Orma.

Se continuan las tareas del deslinde colocando  
 las estacas de los puntos 14, 15, 16, 17 y 18  
 todas ellas en la parcela 14 del poligono 8 de  
 Orma, se cura un camino y se colocan las  
 estacas de los puntos, 19, 20, 21, 22, 23 y 24  
 todas en la parcela 15 del poligono 8 de Orma  
 terminando el deslinde en el punto 25 que  
 coincide con el punto N° 27 de la parte nearq  
 uia de la Cartula Real de D. Francisco.

Se incorpora al acta el listado de coordenadas  
 del estaquillado y siendo las trece y treinta  
 horas se da por finalizado el acto firmando  
 conmigo los presentes.







MINISTERIO  
DE DEFENSA

USO OFICIAL

SECRETARÍA DE ESTADO  
DG. DE INFRAESTRUCTUR

SDG. DE PATRIMONIO

1UPAT

SDGPAT 1UPAT

Código DIR3: E00116302

FIRMA ELECTRÓNICA MINISDEF-EC-WPG-PKI:  
JEFE DE LA 1ª UNIDAD PATRIMONIAL  
José Manuel Gutiérrez del Alamo del Arco  
FECHA DE LA FIRMA: 16/03/2017

RG DDAN-SDDSE

FECHA DE REGISTRO (CET):

ENTRADA

16/03/2017 10:39:30

D-OC-SB-4K0010A0-E-17-003090

MINISDEF-DIGENIN

FECHA DE REGISTRO (CET):

SALIDA

16/03/2017 10:25:54

D-OC-SE-340000-S-17-002082

**OFICIO**

S/REF.

N/REF.

342/UP1/41-340-000-0003

FECHA

16/03/2017

ASUNTO

Rm: NOTIFICACIÓN COMIENZO OPERACIONES MATERIALES DE DESLINDE DE LA VÍA PECUARIA  
DENOMINADA CAÑADA REAL DE PASCUALEJO, EN EL TM DE OSUNA (SEVILLA)

ANEXOS

NOTIFICACION COMIENZO OPERACIONES MATERIALES DE DESLINDE DE LA VIA PECUARIA  
DENOMINADA CANADA REAL DE PASCUALEJO EN EL T

DESTINATARIO

GESTOR DEL ÁREA DE PATRIMONIO DE LA SUBDELEGACIÓN DE DEFENSA EN SEVILLA

Adjunto remito notificación de comienzo de operaciones materiales de deslinde de la vía pecuaria denominada CAÑADA REAL DE PASCUALEJO, en el tramo 2º Desde la Carretera Écija Lantejuela a la Finca Las Turquillas, en el término municipal de Osuna (Sevilla) a los efectos de que, conforme a lo dispuesto en la Instrucción Comunicada de la Dirección General de Infraestructura de fecha 11 de febrero de 2011, por la que se establecen las funciones de los Gestores de las Áreas de Patrimonio respecto a las propiedades afectadas del MINISDEF, se persone en el lugar y fecha indicadas en el escrito adjunto, como representante de los intereses de este Departamento Ministerial.

Por Ausencia del SUBDIRECTOR GENERAL DE PATRIMONIO  
JEFE DE LA 1ª UNIDAD PATRIMONIAL

- José Manuel Gutiérrez del Alamo del Arco -

CÓDIGO SEGURO DE VERIFICACIÓN: 202000PKL4ADAJEEMP+P65GWIL8KAYML0=  
URL de verificación: <http://sede.defensa.gob.es>  
(documentos clasificados no pueden verificarse)

CORREO ELECTRÓNICO:

USO OFICIAL

Pº Castellana 109 planta 9  
28071 MADRID  
TEL: 916020896  
FAX: 916020663

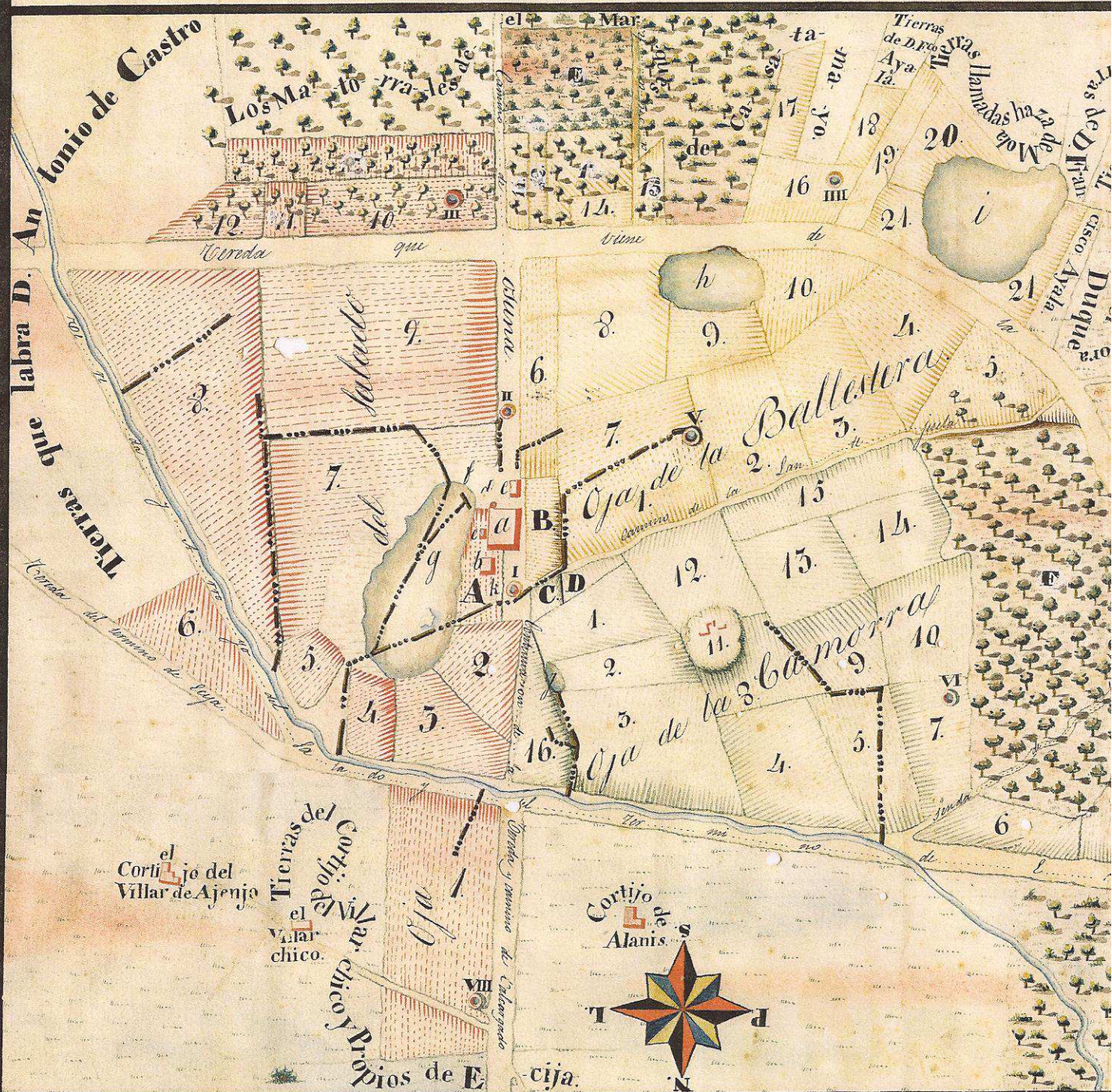


# Plano Del Cortijo De Consuegra

## EXPLICACION DE LAS LETRAS Y NUMEROS

a. casa cortijo.	d. Pozo de las gallinas.	g. Laguna y juncal.	j. Laguna del melonar.	I. Pozo para
b. colmenar.	e. Pozo de la Noria.	h. id. de la Ballestera.	k. Juncal en el fundo del colmenar.	II. id. para
c. Porquerizas viejas.	f. Sitio de la era.	i. id. la Verde.	--- Sangraderas, ó de sa- guir.	III. id. del
				IV. id. de

LEVANTE





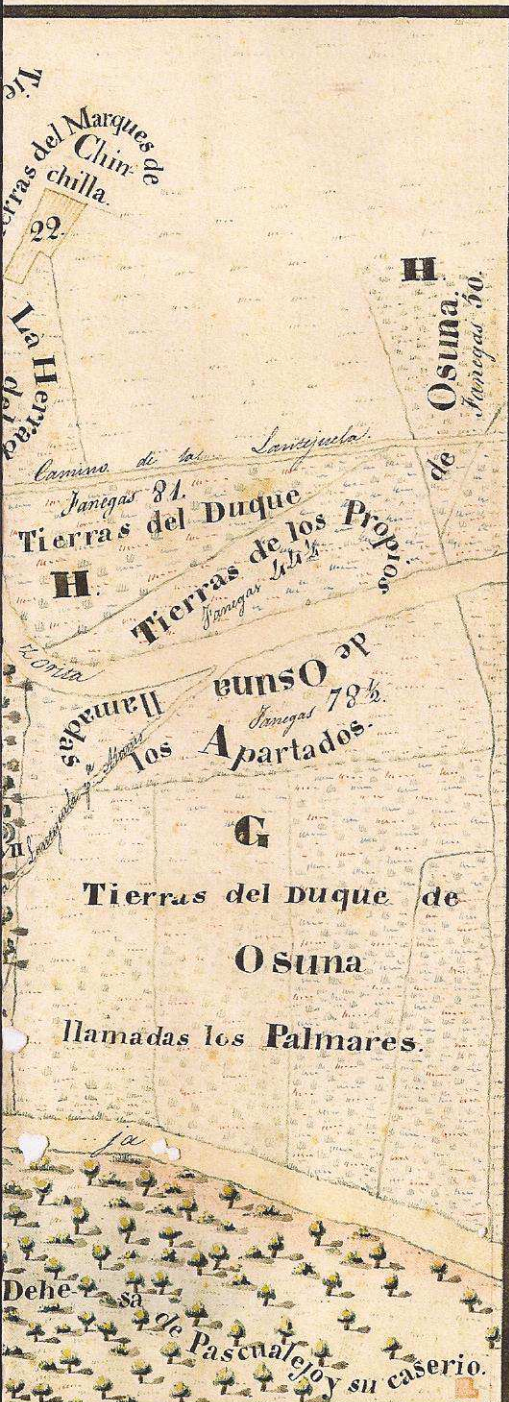
# UEGRA del S. S. FELIPE CEPEDA

## S CONTENIDOS EN ESTE PLANO. AÑO DE 1836

V. Pozo de la Noria.  
 VI id. de la Matilla.  
 VII id. del monte del Duque.  
 VIII id. de la fontanilla.

A. Ruido del Colmenar: propia.....	15.
B. id. de los Propios.....	22.
C. id. del Pozo de los mismos.....	2.
D. id. del Duque.....	2.
<b>Total</b>	<b>53.</b>

E. En los fontanillas: incultas: propias.....	60.
F. Norte del Duque: id.....	203.
G. Los Salineros: del mismo: id.....	237½
H. Del mismo Sr.: id.....	131.
<b>Total</b>	<b>636½</b>



### Oja del Salado

1. Rancho del termino de laja.....	123.	Suma anterior.....	263.
2. Las 18 de Propias, en las Sillas.....	19.	3. Las 30, propias.....	30.
3. Las 32 de id. en id.....	32.	9. Las 35, de los Propios.....	35.
4. Las 11, propias.....	11.	10. Las 18, propias con chaparros.....	18.
5. Las 7, id.....	7.	11. Las 6, propia, con id.....	6.
6. Las 27, id.....	27.	12. Las 14, propias, con id.....	14.
7. Las 40 de la Era, de los Propios.....	40.	13. Las 20, del mayorazgo, con id.....	20.
<b>Total</b>	<b>263.</b>	<b>Total</b>	<b>436.</b>

### Oja de la Camorra.

1. Las 30, de la Era.....	30.	9. Las 40, linderos id.....	40.
2. Las 29, de la Era.....	29.	10. El Ruido id.....	11.
3. Las 30, de la Era.....	30.	11. El Ruido de la Camorra id.....	16.
4. Las 40, de la Era.....	40.	12. La Camorra id.....	17.
5. El Ruido de la Era id.....	35.	13. Las 30, id.....	30.
6. Las 40, de la Era id.....	20.	14. Las 36, de arriba id.....	36.
7. Las 40, de la Era id.....	22.	15. Las 36, de abajo id.....	36.
8. Las 40, de la Era id.....	50.	16. Las Sillas de Propias.....	37½
<b>Total</b>	<b>279.</b>	<b>Total</b>	<b>556½</b>

### Oja de la Ballestera.

1. Las 24, la Noria del Duque.....	24.	Suma anterior.....	311.
2. El Colhar, del mismo.....	30.	13. Las 18, propias con chaparros.....	18.
3. Laguna del granadillo, de id.....	30.	14. Las 6½, de Sr. Bobadilla.....	6½
4. Suma del granadillo, de id.....	26.	15. Del Mayorazgo, con chaparros.....	9.
5. Las 25, de id.....	25.	16. Las 31, del Pozo, propias.....	31.
6. Las 32, de Propias.....	32.	17. La Angostura, id.....	13.
7. Las 30, la Noria del Duque.....	30.	18. Las 14, id.....	14.
8. Las 41, del mismo.....	41.	19. Las 16½, de Calero.....	16½
9. Las 29, de id.....	29.	20. Las 17, propias.....	17.
10. Las 28, de id.....	28.	21. En la laguna verde, propias.....	11.
11. Las 9, propias con chaparros.....	9.	22. En la misma del mayorazgo.....	13.
12. Las 7, id con id.....	7.	23. Las 6, del mayorazgo.....	6.
<b>Total</b>	<b>311.</b>	<b>Total</b>	<b>476.</b>

### Resumen.

Puedos.....	53.	Total cultivadas.....	1571½
Oja del Salado.....	436.	Incultas, con baje de 53½.....	577½
id. de la Camorra.....	556½	En los Salineros que no estan arrendados por casa.....	605½
id. de la Ballestera.....	476.	La hornadora del Duque, incultas.....	27.
<b>Total de las tierras cultivadas.....</b>	<b>1571½</b>	<b>Total de cultivadas e incultas.....</b>	<b>2176½</b>



## **ANEJO Nº 2**

### **RELACIÓN DE COORDENADAS UTM DEL** **AMOJONAMIENTO PROVISIONAL DE LA VÍA PECUARIA**

**REGISTRO DE COORDENADAS UTM**

**CAÑADA REAL DE PASCUALEJO, TRAMO SEGUNDO, COMPRENDIDO  
DESDE LA CARRETERA ÉCIJA-LA LANTEJUELA A LA FINCA LAS  
TURQUILLAS, EN EL TÉRMINO MUNICIPAL DE OSUNA (SEVILLA)**  
(Sistema de referencia ETRS89 Zona 30N)

COORDENADAS U.T.M. DE LOS VÉRTICES DEL DESLINDE DEL TRAMO DE VÍA PECUARIA  
CON ANCHURA LEGAL

ESTACAS	X	Y	ESTACAS	X	Y
1E	307555,3939	4140729,9022	1DD	307562,7518	4140690,2494
2E	307596,0321	4140721,9452	2DD	307588,8263	4140685,1440
3E	307626,8500	4140715,9110	3DD	307600,1705	4140682,9228
4E	307645,8383	4140671,4998	4DD	307611,3577	4140656,7574
5E	307720,9140	4140495,9070	5DD	307690,8289	4140470,8841
6E	307871,6916	4140395,5545	6DD	307850,9141	4140364,3367
7E	307986,3660	4140319,2310	7DD	307956,8446	4140293,8329
8E	308018,6407	4140250,2034	8DD	307984,6705	4140234,3202
9E	308077,0870	4140125,2010	9DD	308051,7538	4140090,8453
			9DD1	308078,2036	4140087,19
			9DD2	308098,4456	4140084,393
10E	308226,1497	4140104,6028	10DD	308221,0166	4140067,4558
11E	308338,8566	4140089,0284	11DD	308333,7234	4140051,8814
12E	308443,9360	4140074,5080	12DD	308434,9891	4140037,8880
13E	308671,6099	4139993,4770	13DD	308659,0360	4139958,1479
14E	308906,5379	4139909,8641	14DD	308893,9640	4139874,5350
15E	309141,4660	4139826,2513	15DD	309128,8921	4139790,9222
16E	309258,9300	4139784,4449	16DD	309246,3561	4139749,1158
17E	309361,0290	4139748,1070	17DD	309340,7726	4139715,5122
18E	309420,9826	4139689,9518	18DD	309394,8729	4139663,0347
19E	309494,5410	4139618,6000	19DD	309469,3804	4139590,7622
20E	309588,4070	4139539,5890	20DD	309573,7217	4139502,9337
21E	309715,1395	4139531,6676	21DD	309712,8002	4139494,2406
22E	309817,1802	4139525,2896	22DD	309814,8408	4139487,8626
23E	309919,2208	4139518,9115	23DD	309916,8814	4139481,4846
24E	310031,3010	4139511,9060	24DD	310031,9806	4139474,2903
25E	310354,4760	4139543,8597			

**REGISTRO DE COORDENADAS UTM**

**CAÑADA REAL DE PASCUALEJO, TRAMO SEGUNDO, COMPRENDIDO  
DESDE LA CARRETERA ÉCIJA-LA LANTEJUELA A LA FINCA LAS  
TURQUILLAS, EN EL TÉRMINO MUNICIPAL DE OSUNA (SEVILLA)**  
(Sistema de referencia ETRS89 Zona 30N)

COORDENADAS U.T.M. DE LOS VÉRTICES DEL DESLINDE DEL TRAMO DE VÍA PECUARIA  
CON ANCHURA NECESARIA

<b>ESTACAS</b>	<b>X</b>	<b>Y</b>	<b>ESTACAS</b>	<b>X</b>	<b>Y</b>
1E	307555,3939	4140729,9022	1D	307557,3560	4140719,3281
2E	307596,0321	4140721,9452	2D	307594,1105	4140712,1315
3E	307626,8500	4140715,9110	3D	307619,7355	4140707,1141
4E	307645,8383	4140671,4998	4D	307636,6434	4140667,5685
5E	307720,9140	4140495,9070	5D	307712,8913	4140489,2342
6E	307871,6916	4140395,5545	6D	307866,1509	4140387,2297
7E	307986,3660	4140319,2310	7D	307978,4936	4140312,4582
8E	308018,6407	4140250,2034	8D	308009,5819	4140245,9679
9E	308077,0870	4140125,2010	9D	308070,3315	4140116,0395
			9D1	308076,2598	4140115,22
			9D2	308096,5018	4140112,423
10E	308226,1497	4140104,6028	10D	308224,7809	4140094,6969
11E	308338,8566	4140089,0284	11D	308337,4877	4140079,1225
12E	308443,9360	4140074,5080	12D	308441,5502	4140064,7427
13E	308671,6099	4139993,4770	13D	308668,2569	4139984,0559
14E	308906,5379	4139909,8641	14D	308903,1849	4139900,4430
15E	309141,4660	4139826,2513	15D	309138,1129	4139816,8302
16E	309258,9300	4139784,4449	16D	309255,5769	4139775,0238
17E	309361,0290	4139748,1070	17D	309355,6273	4139739,4150
18E	309420,9826	4139689,9518	18D	309414,0200	4139682,7739
19E	309494,5410	4139618,6000	19D	309487,8315	4139611,1766
20E	309588,4070	4139539,5890	20D	309584,4909	4139529,8143
21E	309715,1395	4139531,6676	21D	309714,5157	4139521,6871
22E	309817,1802	4139525,2896	22D	309816,5563	4139515,3091
23E	309919,2208	4139518,9115	23D	309918,5970	4139508,9310
24E	310031,3010	4139511,9060	24D	310031,4822	4139501,8752
25E	310354,4760	4139543,8597			

## **ANEJO Nº 3**

### **RELACIÓN DE COLINDANCIAS E INTRUSIONES**

**LISTADO DE COLINDANCIAS**

Colindancia	Titular Catastral	Ref. Catastral	Municipio Catastral
1	AYUNTAMIENTO DE ÉCIJA	41039A04209007	ÉCIJA
2	DIPUTACION DE SEVILLA	41068A00109001	OSUNA
3	CONCEPCIÓN PARDILLO CARO	41039A04200080	ÉCIJA
4	CONFEDERACIÓN HIDROGRÁFICA DEL GUADALQUIVIR	41039A04209005	ÉCIJA
5	MARIA PILAR BACA GARCIA	41068A00800001	OSUNA
6	JUNTA DE ANDALUCIA	41039A04209006	ÉCIJA
7	CONFEDERACIÓN HIDROGRÁFICA DEL GUADALQUIVIR	41068A00809006	OSUNA
8	MARIA PILAR BACA GARCIA	41068A00800009	OSUNA
9	CONFEDERACIÓN HIDROGRÁFICA DEL GUADALQUIVIR	41068A00809001	OSUNA
10	FRANCISCO GONZÁLEZ CORDOBÉS	41039A04200074	ÉCIJA
11	LOPRAN SL	41068A00800002	OSUNA
12	AGRICOLA EL MOCHO, S.L.	41039A04200048	ÉCIJA

# JUNTA DE ANDALUCÍA

## CONSEJERÍA DE MEDIO AMBIENTE Y ORDENACIÓN DEL TERRITORIO

Proyecto de deslinde VP@00046/2017  
Cañada Real de Pascualejo, Tramo 2º  
T.M.: Osuna (Sevilla)

Colindancia	Titular Catastral	Ref. Catastral	Municipio Catastral
13	MINISTERIO DE DEFENSA	41068A00800014	OSUNA
14	AYUNTAMIENTO DE OSUNA	41068A00809003	OSUNA
15	MINISTERIO DE DEFENSA	41068A00800015	OSUNA
16	CONFEDERACIÓN HIDROGRÁFICA DEL GUADALQUIVIR	41068A00809002	OSUNA
17	MINISTERIO DE DEFENSA	41068A00800016	OSUNA
18	AGRICOLA EL MOCHO, S.L.	41039A04100071	ÉCIJA
19	HRDROS. DE JUAN PEDRO SOTO DOMEQ	41039A04100073	ÉCIJA



**LISTADO DE INTRUSIONES**

Intru	Ref Catastral	Municipio Catastral	Titular	Intrusión Total	Intrusión parte necesaria	Intrusión parte sobrante
1	41068A00800001	OSUNA	MARIA PILAR BACA GARCIA	26.035,97	5.187,52	20.848,45
2	41068A00800009	OSUNA	MARIA PILAR BACA GARCIA	2.110,71	477,87	1.632,84
3	41068A00800002	OSUNA	LOPRAN SL	26.333,70	6.999,62	19.334,08
4	41068A00800014	OSUNA	MINISTERIO DE DEFENSA	25.637,88	6.739,70	18.898,19
5	41068A00800015	OSUNA	MINISTERIO DE DEFENSA	24.272,76	6.482,82	17.789,94
6	41068A00800016	OSUNA	MINISTERIO DE DEFENSA	1.899,53	257,04	1.642,50
7	41039A04100071	ÉCIJA	AGRICOLA EL MOCHO, S.L.	3.298,74	1.187,01	2.111,73
TOTAL				109.589,30	27.331,57	82.257,73

**ANEJO Nº 4**

**FONDO DOCUMENTAL**

## **ANEJO Nº 4**

### **FONDO DOCUMENTAL**

#### **4.1 PROYECTO DE CLASIFICACIÓN Y CROQUIS**

PARTIDO Nº 50



MINISTERIO DE AGRICULTURA  
DIRECCION GENERAL DE GANADERIA  
SERVICIO DE VIAS PECUARIAS

ZONA .....

# PROYECTO

DE

## CLASIFICACION DE LAS VIAS PECUARIAS

Municipio: ..... O. S. U. N. A. ....

Provincia: ..... S. E. V. I. L. L. A. ....

O.M. 4-Febrero 1964

OT: DON JULIO MARTINEZ DE SAAVEDRA Y TABERNERO

Año 1963

MINISTERIO DE AGRICULTURA  
GENERAL DE GANADERIA  
DIRECCION GENERAL DE VECUARIAS

PROYECTO DE LEY  
DE  
VECUARIAS

PROYECTO DE LEY  
DE  
VECUARIAS

PROYECTO DE LEY DE CLASIFICACION DE LAS  
VECUARIAS EN VECUARIAS DE  
VECUARIAS

VECUARIAS



AÑO 1.953





MINISTERIO DE AGRICULTURA  
DIRECCION GENERAL DE GANADERIA  
SERVICIO DE VIAS PECUARIAS

## MEMORIA

Complimentando lo dispuesto por el Ilustre Sr. Director General de Ganaderia en Orden de fecha 16 de Mayo del corriente año, el Perito Agrícola del Estado Sr. Julio Martinez de Saravedra y Tuberosa procedió a realizar los trabajos pertinentes para redactar el Proyecto de Clasificación de las vías pecuarias existentes en el término municipal de CURRA, una vez estudiados los antecedentes existentes, los datos relativos a los términos limitantes, los planes del Instituto Geográfico y Catastral y las informaciones de los propietarios y testigos designados por las autoridades locales para estos trabajos.

Convocado el Ayuntamiento y la Hacienda Municipal para tratar sobre la clasificación de referencias, y teniendo en cuenta sus opiniones y pareceres recogidos en el Acta de fecha 12 de Julio de este mismo año, se procedió a la clasificación de las vías pecuarias existentes en el término y que fueran reconocidas por el Perito que suscribe acompañado de los propietarios indicados.

Estudiados detenidamente los trabajos llevados a cabo, se acordó unánimemente proponer que sean clasificadas como EXPRESIVAS las Vías Camineras y HERREÑERAS todas las Varadas, entendiéndose estas como la anchura de Cortel para las Camineras locales del término, del Camino Ancho y del trazo de la de laguna comprendida entre las Cortijos de Alcañal y El Rubio, y la anchura de Varada para todas las Vías Camineras.

A las denominaciones de Inscripción y Propuesta de Clasificación que siguen se acompaña el correspondiente croquis de situación en el término.



25 NOV. 1963

PERITO AGRICOLA DEL ESTADO,

*[Firma manuscrita]*



RECONOCIMIENTO DE LAS VIAS PECUARIAS



A) VIAS PASTORILES

Nº. 1.- CAJADA REAL DE PASOVALLOJO. - Le corresponde una anchura legal de noventa varas, equivalentes a ochenta y cinco metros con veintidós centímetros, y se propone su reducción a Vereda de veinte metros con ochenta y nueve centímetros. Tiene un recorrido aproximado dentro del término de seis mil quinientos metros y su dirección es de O. a N.

Procedente de la Lanteguala, lleva como eje la mojenera de Salja y Oruna durante todo su recorrido. Sale a la derecha la Cañada Real de la Lanteguala a Salja y deja después a dicho lado parcelas de tierra culta de Conocagua propiedad de José Raro Sánchez. Oruna al término de los Frutos, deja a la derecha tierra culta del mismo paraje y propietario anterior, sale por aquel lado la Vereda de la Constitución o de Mierra y linda después con tierras de Conocagua y de la Finca Barquilla propiedad del Estado, en donde existe una mojenera, saliendo por último de este término y penetrando en Salja.

Nº. 2.- CAJADA REAL DE LA LAURENUELA A SALJA. - Le corresponde una anchura legal de noventa varas, equivalentes a ochenta y cinco metros con veintidós centímetros, y se propone su reducción a Vereda de veinte metros con ochenta y nueve centímetros. Tiene un recorrido aproximado dentro de este término de mil quinientos metros y su dirección es de N. a N.

Procedente de la Lanteguala lleva como eje la mojenera de Oruna y la Lanteguala desde el cruce con la Cañada Real de El Rastro hasta la Cañada Real de Pasovallojo, donde termina, lindando siempre por la derecha con parcelas de tierra culta del paraje Conocagua.

Nº. 3.- CAJADA REAL DE EL RASTRO. - Le corresponde una anchura legal de noventa varas, equivalentes a ochenta y cinco metros con veintidós centímetros y se propone su reducción a Vereda de veinte metros con ochenta y nueve centímetros. Tiene un recorrido aproximado dentro




a B.

Precedente de la Antejuela lleva como eje la seccion  
ra de Camas durante unos mil quinientos metros, dejando a la  
izquierda tierra calva de Sonsoyaga. Entre Camas totalmente  
en Camas, pasando por la derecha con tierra calva y olivos y  
por la izquierda con tierra calva de Sonsoyaga. Deja a la dere-  
cha la Laguna Verde del y cruza después entre olivos de Son-  
soyaga. A continuación por la izquierda linda con la Laguna de  
Huentan, y por la derecha con tierra calva de Los Anterollos,  
llevando luego tierras de este paraje a ambos lados hasta lle-  
gar a cruzar el Camino de Los Anterollos. Puesto este deja a es-  
dos lados tierras de Los Hermanos Puerta Barriento y entre los  
dos por tierras de la Finca Surquilla, dando en lo que por la  
izquierda la carretera de la Antejuela a El Huelo. Cruza la  
Vereda de la Contratación, continuando entre tierra calva y de  
Huelo de la Surquilla. Se separa por la izquierda la carretera  
y después a dicho lado la Laguna de Surquilla se une a la Calle  
de Huelo de Huelo a una en el kilómetro 18'700 de la carretera  
de Huelo a Olvera según los planos del Instituto Geográfico y  
Catastral.

18. 4.- Finca Huelo de Huelo a Huelo.-- Le corresponde una comen-  
sa legal de noventa varas, equivalentes a ochenta y cinco me-  
tros con veintidós centímetros, y se propone su reducción a ve-  
reda de veinte metros con ochenta y nueve centímetros. Tiene  
un recorrido aproximado dentro del término de veintinueve mil  
metros y su dirección es de N. a S.

Precedente de Huelo deja a ambos lados tierra calva  
de Huelo, llevando en su interior, a la izquierda, la carre-  
tera de Huelo a Olvera. Entre después entre tierra calva del e  
carretera El Huelo por la izquierda y de la Finca Surquilla por  
la derecha, pasando a llevar dicha carretera en su interior  
por el lado derecho, y dejando a este lado la Cañilla de Poo-  
son Camas.





Señal a la izquierda el Cortijo del Vénus, entre la ca-  
tera de la Lantajuela a El Nido y más por la izquierda la Vereda  
del Nido del Rey. Desde a la derecha la Laguna de Marquilla y no más  
por dicho lado la Cañada Real de El Nido, a partir de cuyo punto la  
Cañada que se describe para a llevar la carretera de Salja a Olvera  
en su interior a la izquierda hasta llegar al kilómetro 19,100 en  
que para a llevarla al lado derecho, para luego, en el kilómetro 20,  
pasar otra vez al lado izquierdo, siempre en el interior de la Cañada.  
En este recorrido seña a la izquierda tierras cultas del cortijo  
El Vénus y tierras cultas y oliver de la Cañada de Antonio Martín de  
torre, y a la derecha tierras cultas y oliver de la Finca Marquilla,  
Laguna de Guadalupe y tierras cultas del paraje de este nombre.

Desde el kilómetro 21,700 hasta el 22,300 la carretera dis-  
corre por el centro de la vía pecuaria, pasando luego a la izquierda  
de la misma en su interior, cruzando el Arroyo de Salado, y continuan-  
do la Cañada que se describe entre tierras cultas de Tepetotlán  
por la derecha y oliver y tierras cultas de la Cañada Nueva por la  
izquierda.

Entre la Cañada Real de Buena, y en el kilómetro 23,500  
tiene como eje el Arroyo del Salado, dejando a la derecha tierras cultas  
de Tepetotlán y a la izquierda, en su interior, las tierras de la  
Cañada de Pedro Guzmán y la carretera de Salja a Olvera, y al  
mismo lado, lindando con la vía pecuaria, oliveros de la Cañada Na-  
vidad y tierras cultas de Santa Cruz propiedad de José López. La numera-  
ción de los kilómetros está tomada de los planos del Instituto Geo-  
gráfico y Catastral.

Entre la Vereda de Navidades, continuando con el Arroyo  
del Salado como eje hasta que éste se separa de la carretera de Sal-  
ja a Olvera, dejando a la derecha tierras cultas del Cortijo del Nido

y a la izquierda viene hacia de Santa Teresa de Jesús y de la Capilla de Carlos. Se va después como a la carretera de la Bajía a Olvera para, pasando entre tierra colorada del Paso por la derecha y olivos de la Capilla de Carlos por la izquierda, llegar a la Vereda de Los Mártires y cruzarla.

A partir de este cruce lleva la carretera en su interior a la izquierda, quedando a este lado olivares del Cerro de Familia, olivares, tierra colorada, corral y cortijos de Rodrigo y de los Gobernados, y parte de la Vereda de los Anteros por el Remanente de los Gobernados, y quedando a la derecha tierra colorada y cortijos del Rancho de los Niños.

Continúa después entre tierra colorada del Rancho de los Niños cortando la curva de la carretera, cruzando la Vereda de los Anteros y lindando por la derecha con tierra colorada de los Gobernados y olivos de la Jaratilla, y por la izquierda con olivos de los Niños.

Para a llevar luego la carretera en su interior a la izquierda, continuando entre olivares de la Jaratilla por la derecha y olivares y tierra colorada de Mayreana y Santa Mónica por la izquierda, saliendo a la Vereda de Belmonte y quedando al lado opuesto la Capilla de Nuestra Señora.

De lo que por la derecha la Vereda de Santa Mónica y Rancho de los Gobernados, saliendo aquella un poco más adelante por la izquierda, continuando la salida entre tierra colorada de Belmonte por la derecha y olivos y tierra colorada de Santa Mónica por la izquierda.

Corta la curva de la carretera y para a llevarla como a la izquierda, quedando al lado de la Vereda de Santa Mónica por el Paso de la Jaratilla, continuando entre tierra colorada de Belmonte por la derecha y olivares de Santa Mónica por la izquierda, quedando a este lado el Cementerio, y uniéndose a la salida de la Población en el Arroyadero del Pilar de la Calle Nueva.





MINISTERIO DE AGRICULTURA  
Y GENERAL DE GANADERIA  
DIRECCION DE VIAS PEGUARIAS



Cruza la población por dicha calle, y sale por el lado  
de Poniente llegando como ojo la carretera de Caspilla entre el  
de la raya por la derecha y de las cercaduras por la izquierda,  
continuando por este lado la Vereda de Santa Monica.

De nuevo luego la carretera de Caspilla a la izquierda,  
entre arboles de los campos anteriores, a ambos  
lados de la Vereda de la raya por el punto anterior del punto  
Nuevo.

Continúa después entre arboles de los terrenos, para  
luego, de la izquierda la Vereda de los terrenos, entre el  
de la Vereda de la raya por la izquierda, y sale por  
el lado de la Vereda de la raya por la izquierda, por la derecha y  
los lados de la Vereda de la raya por la izquierda, dejando a  
este lado la Vereda del punto anterior por la izquierda, dejando a  
este lado la Vereda del punto anterior y a la derecha entre Vereda de  
los terrenos. De lo que por la derecha el camino de la raya, y por la  
izquierda entre la Vereda de la raya por la izquierda, continuando la que se  
entre arboles de los campos del punto anterior por la derecha y de  
que por la izquierda.

Cruza el arroyo de los Venados o del Palmitero, entre  
de entre arboles de la Vereda de la raya por la derecha y de la  
Vereda de la raya por la izquierda, quedando a aquel lado el camino  
de los Venados.

Cruza la Vereda del Palmitero, dejando después a la  
Vereda de la Vereda de la Vereda y a la izquierda del Palmitero  
Vereda del Venado.

Cruza la Vereda del Calvario y sigue entre arboles de  
Vereda por la derecha y de Chacorro por la izquierda. Cruza la  
de los Venados, continuando con anchura actual de 30 metros  
entre arboles de los campos y arboles del campo de los terrenos  
de la Vereda por la derecha y arboles de la Vereda por la izquierda.



quien, saliendo a este lado el camino de Martín de la Jara,

llega por la derecha al camino de Morote y cruza el arroyo de las Palomas, tocando la cumbre a la izquierda para bajar a este lado oliveras del Rancho de Morote y a la derecha oliveras del Rancho de Morote. Luego a la derecha para tomar la dirección primitiva y para entrar tierra adentro de Morote por cabos largos hasta llegar al Desemboque Arroyo de San de San Mateo, que queda frente al Cortijo de este nombre, siguiendo dicho paso, y cuya superficie es de dos hectáreas.

Luego de nuevo a la izquierda, continuando a través de tierra adentro de Morote para tomar la carretera de Ocaña y los corrales entre oliveras del Cortijo por la izquierda y del Desemboque de San Mateo por la derecha, para ir a la izquierda en este terreno.

El camino que se describe en este terreno es de unos cuarenta varas, equivalente a Morote y otros terrenos con riego de Morote, y se prolonga en terreno de Cortijo de Morote y otros terrenos con riego y un cortijo. El terreno que se describe en este terreno es de unos cuarenta varas (0,500 m.) y su dirección es primero de N. a E. y después de E. a S.

Arranque del camino de Morote y toma dirección N. a E. pasando por la carretera de Ocaña y E. Norte, bajando a la izquierda oliveras del Cortijo de Morote y del Rancho de la Jara.

Desde la carretera de E. Norte a la izquierda y pasando por la carretera Morote por la izquierda con oliveras de Antonio Matamoros García, José Martín Caro, Juan Martín Prieto y demás del paraje las Retas, para ir después en terreno de E. Norte.

Vuelve a salir al terreno de Ocaña llevando como eje la carretera de E. Norte a Apadulco con dirección Sur, para ir a la derecha oliveras de la Hacienda de Morote y a la





Seguimos viajando de El Salto para continuar luego a través de olivos de la Hacienda de Buena. Sigues después entre olivos del lado derecho, dejando el cortijo de este nombre a la derecha y uniéndote al por esto lado la Cañada Real del Corral Ancho.

Continúa luego entre olivos y figura como de El Salto a ambos lados, siempre llevándola como ojo la carretera, hasta llegar al río Blanco, punto en que dicha carretera se divide a la izquierda mientras la Cañada avanza a la izquierda y baja a cruzar el río por el lado a Parada de la Habiencia, penetrando en terreno de...

Don SALVADOR RIVERA DE ALCAZAR. - Le corresponde una finca local de veinte varas, equivalente a terreno y cinco varas con valimiento, contiguas, y se propone en posesión a Parada de la Habiencia, desde las Ventas hasta el Pozo del Rey con un terreno de veinte varas con valimiento y nueve contiguas, y a Parada de Buena y al río Blanco con terreno y un contiguo en el terreno comprendido desde el Pozo del Rey hasta penetrar en terreno de El Salto. Sigue un terreno comprendido dentro de este término de dieciocho hectáreas y una fracción de 0, 5 y 7.

Continúa frente al Cortijo de Las Ventas, en el punto de unión de las Veredas de Ojos y de Ojos, al Alamillo. Sigue entre las Veredas de Ojos, llegando a la laguna del Cerro de la Cruz y la Vereda de Ojos, dejando a este lado el cortijo de Ojos, llegando al Pozo del Rey, atravesando situado en el centro de la Cañada. Cruza el arroyo del Peinado y llega a la carretera de La Habiencia a Cruz de la Cañada Real de Buena. Hasta aquí ha traído como ojo la carretera de Ojos al Alamillo.

Continúa un corto tramo unido a la carretera de la Habiencia por el lado de la izquierda, para aparecer como de ella y tomar el...



ción B, entre tierras antiguas del Rancho Matanzas del Villar por la izquierda y del Rancho Lugo por la derecha.

Entre luego entre tierras antiguas de El Villar por ambos lados, saliendo a la izquierda al camino de Los Martirios y quedando a este lado el Cortijo del Villar.

Sale por la derecha la Vereda de la Albina, continuando la finca entre tierras antiguas del Villar y del Higuerón por la izquierda y del Pálvora por la derecha. Llega por este lado la Vereda de Montañas y se separa inmediatamente por el mismo lado, sobre el camino de Los Martirios y continúa entre tierras antiguas de Repetición por la izquierda y del Cortijo del Faro por la derecha.

Llega por la izquierda la Vereda de Montañas a la contribución, dejando después por ambos lados con tierras de Repetición, dejando a la izquierda el Cortijo de Repetición y el Rancho Matanzas de este nombre pasando de un documento de Los Martirios.

Cruza el camino de Repetición, y con camino actual de 15 metros llega, entre tierras de Repetición, hasta la carretera de Lugo a Olvera y quedando todo de Lugo a Olvera, para continuarse y continuarse entre tierras antiguas por la izquierda y Olvera por la derecha de la finca de Santa, cruzando el arroyo de Alcañal.

Cruza el camino de la Quinta y deja después a la derecha tierras antiguas de Santa Cruz y del Terronillo y un cortijo de este nombre, y a la izquierda tierras antiguas de Los Villares, la Quinta y la Botica y el cortijo de este nombre, cruzando el arroyo de Alcañal.

Abandona el camino del Terronillo y continúa por tierras del cortijo de este nombre, dejando un rancho a cada lado y un paso a la izquierda. Viene por la derecha el canal principal de la Vereda de Los Martirios, continuando entre tierras antiguas del Alcañal por la derecha y Olvera y tierras antiguas





MINISTERIO DE AGRICULTURA  
DIRECCION GENERAL DE GANADERIA  
SERVICIO DE VIAS PECUARIAS



del Acachute por la izquierda. Cruza el Camino de Montcalvaron y el de Alcala dejando después a la derecha las tierras del Alguacil y a la izquierda tierras de Alcala.

Se le une por la derecha la Vereda de los Mártires y sigue por tierras de Alcala hasta unirsele por la izquierda la Vereda del Pico del Rey.

Pasa por delante de los Cortijos de Alcala, y por tierras de dicho Cortijo va a formar la mojamera de El Rubio, la cual toma como eje con dirección N. hasta llegar al Rancho de Alcala, por donde pasa totalmente en término de El Rubio.

N.º 7. CAÑADA REAL DE LA LANTAJUELA.— Se corresponde una anchura legal de noventa varas, equivalentes a setenta y cinco metros con veintidós centímetros, y se propone en reducción a Vereda de veinte metros con ochenta y nueve centímetros. Tiene un recorrido aproximado dentro del término de quince kilómetros y en dirección en la N. a NE.

Esta Cañada Real lleva en su interior durante todo su recorrido la actual carretera de Oajaca a La Lantajuera.

Procedente de la Lantajuera toma como eje la mojamera con Oajaca durante un corto tramo, dejando a la derecha las parcelas de tierra culta de los propietarios de Ojén y los Yoneres y a la izquierda tierras de La Lantajuera.

Antes totalmente en término de Oajaca entre tierra culta del Rancho del Santo por la izquierda y de Ojén y los Yoneres por la derecha. Deja a aquel lado el Rancho del Santo, y a la derecha de la Cañada que no describe más la Vereda de Ojén.

Continúa con tierras de Chinchilla por la derecha y de Ojén por la izquierda para entrar después entre tierra culta de Ojén por ambos lados hasta unirsele por la derecha la Cañada Real de Masaca. Continúa así durante un corto tramo, separándose la Cañada de la



como por la izquierda y siguiendo la que se describe entre la  
una caña de Ojen y las Venegas por la derecha y de las Caba-  
ñas, las Palomas y Casablanco por la izquierda.

Por la derecha, antes de las tierras del Rancho de  
Rajares, debe unirse la Vereda de Ojen, aunque naturalmente se  
le une frente a Casablanco por derivación de dicha Vereda.

Llega a la Vereda de Palomares entre tierras del ran-  
cho de Rajares y de Casablanco, cruza y dejando a la iz-  
quierda los cortijos de Casablanco. Sigue entre tierras de Ca-  
sablanco naturalmente por la derecha la Vereda del Alamillo, de  
la luego a la izquierda tierras de Casablanco y a la derecha  
porciones de los cortijos de Antequera, Palomares y Casablanco,  
se le une por la izquierda la Vereda de Luján, que continúa  
hasta a la Estación durante el resto de la vía, para salir luego a  
la derecha, sigue la vía pecuaria que se describe entre tierras  
de Luján y el río de la Alhama por la izquierda y del Aljibe por  
la derecha, manteniendo una anchura actual en todo tramo de 40  
o a quince metros.

Crusa el arroyo del Volado y entre olivares de Santa  
Luz por la derecha y de Santa Lucilla por la izquierda lle-  
ga al hondoncillo-ahrevadero del Pozo de Lucilla. Dicha po-  
za está situada a la izquierda de la carretera, entre el corti-  
jo de Lucilla y la Casa de Manuel Mota, y el hondoncillo que  
la rodea tiene una superficie de 1,5 hectáreas.

Continúa después entre olivares de los ríos para-  
los citados, dejando a la derecha la Casa Luján, y entrando  
luego por dicho lado tierra sobre del rancho Herreros Chica o  
las Pailitas y por la izquierda olivares de la Camilla Oro y  
de la Carretila.

Salte por la izquierda la Vereda de Santa Mónica y el  
camino de la Alhama y por la derecha el camino del Granadillo,  
luego después por la izquierda con tierra sobre de Belmonte  
y por la derecha con oliver del Granadillo, penetrando en la





polledos y milaneses a la Colada de la Luna en el punto en que se encuentra la Colada de la Luna. La correspondiente una muestra legal de noventa varas, equivalentes a ochenta y cinco metros con veinte centímetros, y se propone en subdivisión a corral de treinta y siete metros con ochenta y un centímetros. Tiene un recorrido aproximado dentro del término de dos kilómetros y su dirección es de N. a N. E.

Continúa en la Colada Real de Inocencia en el punto en que se encuentra como eje la carretera de El Rubio y Guana. En que se describe una dirección Sur llevando como eje dicha carretera, dejando a la izquierda la Vereda de Alcañá, cruzando la carretera de El Rubio a Guana y continuando por la derecha la Vereda de Guana a El Rubio. Penetra en esta Vereda, y vuelve a salir al de Guana al cruzar el camino de las Montañas, continuando entre olivares del Intendente a ambos lados hasta llegar a la Colada Real del término y carretera de El Rubio a Aguadulce, en la que termina.

N. 3. -- RAMA REAL DE MARCHENA A GUANA. -- Le corresponde una muestra legal de noventa varas, equivalentes a ochenta y cinco metros con veinte centímetros, y se propone en subdivisión a Vereda de veinte metros con ochenta y nueve centímetros. Tiene un recorrido aproximado de dentro del término de veintidós kilómetros y su dirección es de O. a N.

Prescindiendo de Marchena penetra en Guana llevando como eje la actual carretera de Marchena a Guana hasta el Abrevadero del Pozo del Alcañá.

Deja primero a la izquierda tierra culta de Molinos y a la derecha de las Huertas con el cortijo de este nombre. Sale a igual de la Vereda del Alcañá y continúa entre olivares del paraje Venta de la Hembra a San Francisco por la izquierda, y de San José, Los Molinos y Venta de la Hembra por la derecha, dejando a este lado el

cartejo de la Venta de la Huerta en el punto con la Vereda de  
este nombre.

Continúa entre sierra calva del paraje Los Arroyos  
a estos lados hasta llegar al punto de la Vereda del Alamo  
por la carretera un poco antes por la derecha la Vereda del  
Monte.

Después entre sierra calva y oliveros de Los  
Arroyos y Malverde por la derecha, llevando la vía hacia de  
Utrera a la Hada a la izquierda. Entre la Vereda de Malverde  
y continúa por la carretera como se describe a la derecha tie-  
rra calva de El Angel y hacia de la Vereda y a la izquierda  
tierra calva de Chichizilla.

Entre el cerro del Peñón, quedando después a la  
derecha oliveros, maíz y cartajo de Sanjilillo, y a la izquierda  
de sierra calva y maíz de Malverde y vía hacia.

Entre la Vereda de Malverde, continuando entre oliver  
de Malverde hacia por la derecha y tierra calva del Agüero por  
la izquierda. Entre el cerro del Peñón, quedando después por  
la derecha con oliveros de Malverde y por la izquierda con  
tierra calva de la Huerta, vía hacia y oliver de la Hada,  
hasta llegar al nacimiento del Pico del Alamo situado a la  
izquierda de la carretera.

En este punto dicha carretera se desvía a la derecha  
continuando la colada que se describe entre sierra calva de El  
barrido y oliver de la Cuesta del Cerro de Los Arroyos por  
la derecha y oliver de la Hada por la izquierda, hasta lle-  
gar a la nueva construcción de la carretera de Pueblo de Sanjilillo  
por la cual continúa para cruzar el ferrocarril de Utrera a la  
Hada por el lado superior y unirse a la colada de la Población  
en dicho Pico.

Salto del riacho arriba por dicha colada y continúa  
entre los cerros por la izquierda y la Hada por la derecha  
continuando por la izquierda los dos ramales de la Vereda de





Santa Mónica que cruza las tierras de Las Canteras, y por la izquierda el camino de San José, y entre oliveros de Las Canteras por la izquierda y tierras cultas de las haciendas por la derecha (por donde se viene a la Cañada las Cañas de las Cuernas y de la Cañada Real) llega al paraje San José, donde se le une por la izquierda el camino de las Cuernas y se separa por la derecha la Cañada Real de la vía.

Continúa entre oliveros de San José a ambos lados, sale a la izquierda el camino del Real y sigue entre tierras cultas del Real por la izquierda y oliveros de San José, tierras cultas del Rancho Hondo, oliveros de El Aguillón y tierras cultas del Real y del Rancho Hondo por la derecha. Continúa después entre tierras cultas de Rancho Hondo y del Real por la izquierda y oliveros de la Cañada Real y del Rancho de San Luis por la derecha. Sale a aquel lado la Vereda de las Antenas, dejando luego la Cañada que se describe a la derecha en parcelas del Rancho de las Antenas y a la izquierda de Silentilla.

Cruza la Vereda de Hilo Morado y atraviesa las tierras del cortijo de las Aguillillas, separándose luego a la derecha la Vereda de Girón y continuando entre tierras cultas de Silentilla y de Girón por la izquierda y de Girón por la derecha, cruzando entre otras la carretera de El Rubio a Aguadulce.

Llega así al río Blanco, el cual cruza por la Puente de El Río, y penetra en término de Batopá por el que continúa.  
No 10.- CAÑADA REAL DE GRAYADA.- Le corresponde una anchura legal de noventa varas, equivalentes a setenta y cinco metros con veintidós centímetros, y se propone su reducción a Vereda de veinte metros con ochenta y nueve centímetros. Tiene un reservado aproximado dentro de este término de ochocientos metros y su dirección es de S. a N.

Salto de la Cañada Real de Marchena a Estepa en el Arroyo San José, sigue entre oliveros de San José por la izquierda y de la Cañada por la derecha. Cruza el Cañal de San Agustín y del Peñillo para seguir entre tierra calva de Rancho Hondo, oliveros de la Hacha, Cañilla del Codo y Cerro Blanco y tierra calva de la Cañilla de la Concepción por la izquierda, y oliveros de Las Manjas y Carpintería y tierra calva de la Cañilla de Concepción (que queda a este lado) por la derecha. Se le une por aquel lado la Vereda de Hilo Morado, continuando juntas entre tierra calva del Rancho Hondo o de Las Manjas por la izquierda y oliveros de Cerro Blanco por la derecha.

Se aparta por este lado la Vereda de Hilo Morado, al cruzar la Cañada entre tierra calva y oliver de Girón y Venta de Aguadulces por la izquierda y tierra calva de Cañada y Hileros de la Cruz por la derecha. Se le une por este lado la carretera de Orena a Aguadulces que toma como eje a partir de este punto, dejando luego a la izquierda la Venta de Aguadulces, la carretera a El Mito y la Vereda de la Venta de Aguadulces, y a la derecha la Estación del Ferrocarril de Aguadulces y la Vereda de San Agustín, cruzando el río Blanco por el Puente de la carretera y penetrando en término de Aguadulces por el que continúa.

- e H. 11. — CAÑADA REAL DE MARCHENA. — Le corresponde una cresta lateral de momento varas, equivalentes a cincuenta m. con oliveros continuos, y se propone su reducción a Vereda de veinte metros con ochenta y nueve centímetros. Tiene un recorrido aproximado dentro del término de once kilómetros y su dirección es de O. a E.

Procedente de Marchena penetra en Orena por la carretera de Puebla de Cazalla. Cruza el arroyo del término y lleva como eje dicha carretera hasta el kilómetro 60.

Desde el kilómetro 60 hasta el 60,550 lleva dicha





MINISTERIO DE AGRICULTURA  
RECCION GENERAL DE GANADERIA  
SERVICIO DE VIAS PECUARIAS



proteja en su interior a la derecha desde el 61,650 hasta el 61,700 a la derecha en su interior, desde el 61 hasta el 61,700 a la derecha en su interior, desde el 62 hasta el 61 a la izquierda en su interior, y desde el 61 hasta la población Llora la carretera como eje.

Deja primero oliver y tierra entre de Buenos Aires a la derecha y de Buenos Aires a la izquierda, entre la Vereda del Verano, sigue después con oliver de Los Andes y tierras de Guaymas por la izquierda y tierra entre del Rancho del Inje y oliveros de la Cañilla del Nogal y de las Montañas por la derecha, entre la Vereda de Otara, deja entre tierras de Guaymas por la izquierda y oliveros de Otara por la derecha, a cruzar el arroyo del Peinado y el del Molinillo, siguiendo entre tierras de Cañilla Molina a ambos lados hasta llegar a la Vereda del Peinado.

Entre Otara Vereda y continúa entre oliveros de Trapillo por la izquierda y de la Senda del Cato por la derecha. Llego por aquel lado la Vereda de Aguada, y entre oliveros de Buenos Aires por dicho lado y de la Senda del Cato por la derecha llega a cruzar el arroyo del Quiño.

Continúa después entre oliver de Buenos Aires y tierra entre de los Hlanos de Alburruca por la izquierda y del Molinillo y Hlanos de Alburruca por la derecha. A aquel lado queda la Estación de Servicio de Las Vegas, instalada dentro de la vía pecuaria.

Se le une por la izquierda la carretera de Marchena, atravesando después por oliveros de Los Cuatro hasta llegar a la misma derivación, por la que continúa para cruzar el Corroquivil por el Paso Superior después de unirlo por la izquierda la Colada Real de Marchena a Beteg, penetrando juntas en el casco urbano al unirse a la Colada de la Población.

X DE 12.- CAÑADA REAL DEL NOROCCIDENTE. - Le corresponde una anchura legal de noventa varas, equivalentes a setenta y cinco metros con veintidós



centímetros, y se propone su reducción a varada de veinte metros con ochenta y nueve centímetros. Tiene un recorrido aproximado dentro de este término de dieciséis kilómetros y su dirección es de N. a N.

Procedente de El Sanejo penetra en Cañon por tierras de Felipe Sánchez, llegando como este la majereta de estos términos durante un corto recorrido, sigue después entre oliveros y tierra calina de Felipe Sánchez hasta cruzar la carretera de El Sanejo, pasada la cual continúa entre oliveros de la Cañona hasta llegar al arroyo de la Cañona.

Desde dicho arroyo toma rumbo después por la derecha con las tierras de la Puerta de la Cañona y por la izquierda con las de El Sanejo y la Cañilla de Nollé. Al llegar al Arroyo de San Juan de la Puerta de la Cañona, se desvía hacia el sur por la izquierda del camino hacia Nollé y siguiendo a la derecha de la Cañona, se desvía a dicha lado la varada de la Puerta de la Cañona, se desvía a dicha lado la varada de la Puerta de la Cañona.

Continúa luego entre tierras calinas de la Cañona por la derecha y del Sanejo por la izquierda. Desde el arroyo de la Cañona dejando las tierras de la Capellanía del Sanejo a la izquierda, siguiendo a dicho lado la varada del Sanejo y continuando entre tierras calinas de Villa Valenciana por ambos lados, continuando por ellas el arroyo del Sanejo.

Salida a la izquierda el camino de Sanejo, llegando después por la derecha con oliveros y tierras de Rancho Ventavol y Rancho de Los Gracia y por la izquierda con las de la Puerta de Valdivia.

Llega por la izquierda la varada de la Puerta de Valdivia, dejando después a la derecha el castigo y tierras del Rancho de Los Gracia y de la Puerta, y a la izquierda oliveros y tierras calinas de la Puerta de Valdivia y de la Villa Guadalupe.

Salida por la izquierda el camino a la Puerta de Valdivia, cruzando el arroyo del Sanejo y entre oliveros y tierra calina de la Puerta, Atalaya de la Puerta del Sanejo, la Puerta y



MINISTERIO DE AGRICULTURA  
DIRECCION GENERAL DE GANADERIA  
SERVICIO DE VIAS PECUARIAS



El Vinalo por la derecha, y del Rancho de las Pácor, Pácor del  
Cristian y el Vinalo por la izquierda llega al Puente sobre el  
arroyo de la Lobilla, saliendo a la izquierda la Vereda del Vinalo  
y a la derecha la Vereda de Cachimont. En dicho Puente existe un  
bosquecillo de dos hectáreas, con Abrevadero en el arroyo mencionado.

Continúa entre oliveros del Vinalo arroyando el arroyo la  
la Puente de Mierre y después a la izquierda oliveros de Ma-  
tanzas y a la derecha del Vinalo. Sale por aquel lado la Vereda de  
Matanzas, llevando después la Vereda que se describe con oliveros de  
la Cañilla del Morante y del Molino Nuevo por la derecha, y con los  
de Matanzas y Marcholina por la izquierda, arroyando por San Juan  
con el arroyo de Marcholina.

Llega por la derecha al Camino de Marcholina y al de Mar-  
nía y por la izquierda al Camino del Coracho, después entre oliveros  
de Marcholina por ambos lados.

Linda después por la derecha con la carretera de El Sauco-  
jo, tierras del Sabinar, Camino del Salto y Cañilla de Pácor. Continúa  
por, de nuevo con la carretera, luego con tierras del Sabinar  
de Marcholina de Cristóbal Gutiérrez Cortés y nuevamente con la car-  
retera hasta arroyando y bajar por los oliveros del Pácor del Salto a  
arroyar el arroyo del Salto. En todo este tramo hasta el cruce con  
la carretera deja a la izquierda oliveros y tierras de Marcholina y  
de la Haza del Sabinar, llevando en su interior el arroyo del Sabi-  
nar. Al llegar al cruce con la carretera de El Saucojo se le une por  
la izquierda la carretera de El Puerto, y repartiendo por dicho lado  
de la Vereda la carretera de El Saucojo y el arroyo del Sabinar hasta  
a arroyar el arroyo del Salto dejando oliveros de la Haza a la iz-  
quierda.

Cuando dicho arroyo sigue la vía pecuaria que se describe



entre oliveros del Corredor de la Herrería por un camino y --  
de la Herrería por la izquierda, uniéndose por éste lado al --  
Camino de las Ovejas y después a aquel la cañada del paso a  
nivel. Cruza el Corredor de Verea a la Herrería por dicho por-  
ta a nivel y entre el núcleo urbano por la calle Rátina, des-  
de se une a la Cañada de la Población.

13.- CALLE REAL DE CALERA.-- Le corresponde una anchura --  
legal de noventa varas, equivalentes a noventa y cinco metros  
con veintidós centímetros, y se propone su reducción a Verea  
de veinte metros con ochenta y nueve centímetros. Tiene un 22  
centímetro aproximado dentro del término de once kilómetros y su  
dirección es de N. a N.

Después de El Huevo penetra en Caña por tie-  
rras de Pochimilco a ambos lados, cruzando el arroyo del Carril  
pero poco después de entrar en Caña.

Después llega a la derecha oliveros de la Herrería de  
Lola, Cortijo de Cantalejo y Camino al Nido, Campello, Alga-  
brera y Cochimoto, y a la izquierda tierras de Chapino y --  
oliveros de Villa Cantalejo y de las Villas.

Después por la izquierda la carretera de Cochimoto y  
la Vereda del mismo nombre, queda a éste lado el cortijo de --  
Cochimoto y pasa a la derecha la Vereda del Calvario, conti-  
nuando luego la Cañada entre oliveros de la Herrería por la --  
derecha y de Cochimoto y Campello por la izquierda. Llegan-  
do a éste lado el arroyo de Cochimoto.

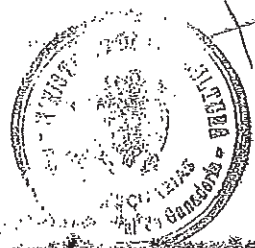
Llega por la derecha la Vereda del Palmitero, lin-  
dando después con oliveros de la Cañada Abad y Pantol de Co-  
judo por la derecha y del Cortijo Campello por la izquierda,  
separándose a éste lado el Camino de la Huerta de Carballedo y  
el arroyo de Cochimoto, y uniéndose la Cañada que se descri-  
be a la Cañada Real de Calera a Verea.

14.- CALLE REAL DE CALERA.-- Le corresponde una anchura --  
legal de noventa varas, equivalentes a noventa y cinco me-



MINISTERIO DE AGRICULTURA  
DIRECCION GENERAL DE GANADERIA  
SERVICIO DE VIAS PECUARIAS

-11-



que con terminación continuada, y se propone en la zona de la Vega de Corilla por la derecha y de la Pella por la izquierda. Tiene un redondeo aproximado dentro del término de cinco kilómetros y su elevación es de 8. a 9.

Procedente de Morán de la zona entre en línea por terreno de la Vega de Corilla por la derecha y de la Pella por la izquierda. Llegan al río Blanco y se le une por la izquierda la Vereda de Los Olivos. Luego el río Blanco por la Vereda de la Pella y continúa entre los olivos y tierras altas de la Pella y El Calvario por ambos lados dejando los cortijos a la derecha y quedando a este lado el Abrevadero del Pozo del Calvario saliendo de un semicírculo de dos hectáreas.

Entre el arroyo del Cuzco y baja luego a la derecha al río de la Capellanía del Calvario y de la Vereda, y a la izquierda de Aguacate, saliendo por este lado el Camino de Estación Ramero y el de la Pella.

Entre el arroyo Salinas y, entre olivos y tierras altas de Capellanía por ambos lados llega a la carretera de Aguacate, quedando antes el Camino del Cuzco. Sigue por dicha carretera hasta llegar a la del Campillo, uniéndose a ella y llevándola como eje entre olivos de Bajura y tierras de Rose o Rancho Porras por la izquierda y del Cuzco y El Calvario por la derecha, quedando a este lado de la carretera la Vereda de Ramero Calvario. Se aparta luego la carretera a la izquierda y siguiendo con ella por este lado llega la Vereda a la Vereda del Calvario, donde termina.

B) VIAS PECUARIAS INTERMEDIAS

Nº 15.- VEREDA DE LOS OLIVOS.— Se corresponde una anchura legal de 25 varas, equivalentes a 20,99 metros. Tiene un redondeo aproximado dentro de este término de mil quinientos metros.

Comienza en la Calle Real de Antioquia en el paraje Vega



de Castilla, y suba por la margen derecha del río Blanco o Opato  
de hasta llegar al arroyo de Montalimón o del Castaño, el  
qual toma como eje, para venir a la Cañada Real de Naja o Naja  
en la margen de ambos términos.

Nº 16.- VEREDA DE SAN JUAN DEL REY. - Le corresponde una anchura legal  
de 25 varas, equivalentes a 20,89 metros. Tiene un recorrido  
de aproximado de nueve mil quinientos metros y su dirección es  
de N. a N.E.

Comienza en la Cañada Real de Naja a Pasa llevando  
como eje la carretera de la Montaña a El Indio. Atraviesa  
primero las sierras y tierras del cortijo del Alamo, luego  
de la Cañada a la izquierda y las montañas a la derecha. Se  
le a la vez lado al camino de la Urdina y continúa con tierras de  
del término y Cañada de Polanco por la izquierda y de la Cañada  
de por la derecha. Sigue por este lado al camino del Alamillo,  
y continúa la Vereda con la carretera como eje entre olivares  
y cortijo de Machales y termina por la izquierda y tierra de  
del Pajuelo y sierra de Castilla por la derecha.

Queda al camino del Barroquillo, y continúa entre el  
verde de Montón y Montalimón por la izquierda y de Castilla y  
Montalimón por la derecha, quedando a aquel lado las tierras  
del término de San Juan de Dios y a la vez el cortijo y cortijo de  
Montalimón.

Se aparta la carretera a la izquierda y la Vereda se  
va dirección Sur para atravesar por olivares y tierra de  
Alamillo hasta llegar al Abrevadero del Paso del Rey, uniéndose  
luego a la Cañada Real de Lopera.

Nº 17.- VEREDA DE LA CONSTRUCCION Y DE DIANA. - Le corresponde  
una anchura legal de 25 varas, equivalentes a 20,89 metros.  
Tiene un recorrido aproximado de ocho mil quinientos y su direc-  
ción es de N. a S.

Salida de la Cañada Real de Pascualito por tierras de  
Carmena. Deja a la derecha la legua de Carmena y continúa



MINISTERIO DE AGRICULTURA  
DIRECCIÓN GENERAL DE GANADERÍA  
SERVICIO DE VIAS PECUARIAS

entre tierras de Santa Cortijo por la derecha y de la Cañada Real de la izquierda. Desde la Cañada Real de El Salto, y pasando en la línea de la izquierda hasta llegar al centro de la Terquilla, dejando a la izquierda los cortijos de dicha finca.

Sigue unida a dicho camino con dirección O. durante un recorrido aproximado de sesecientos metros y luego se separa de aquel para tomar de nueva dirección Sur, dejando a la izquierda tierras de Tepetotlán y a la derecha de Los Batanes y de Tepetotlán, hasta llegar a la Cañada Real de Buena a la que es una parte al derecho de Tepetotlán.

Nº. 10.- VINCHA DE SAN AL AMILLIO.-- Le corresponde una anchura legal de 25 varas, equivalentes a 20.09 metros. Tiene un recorrido aproximado de dos mil quinientos metros y su dirección es de N. a N.E.

Comienza en la Cañada Real de Buena en los terrenos, y sigue va como eje la carretera de San Al Amillio hasta llegar a la Vereda del Alamillo.

Atraviesa las tierras de Los Venores dejando el cortijo a la izquierda, sigue después entre olivares de Santa Teresa por la derecha y tierra calma de Los Venores por la izquierda, llegando así a la Vereda del Alamillo. En cruz, dejando la carretera a la izquierda, y baja al arroyo de la Puente del Alamillo, donde hay un bocanadero de 1.5 hectáreas delante del cortijo del Alamillo.

Nº 10.- VINCHA DEL ALAMILLO.-- Le corresponde una anchura legal de 25 varas, equivalentes a 20.09 metros. Tiene un recorrido aproximado de cinco kilómetros y su dirección es de E. a N. en los tres primeros kilómetros y de N. a N.E. en el resto de su recorrido.

Comienza en la Cañada Real de Marchena a Matoya, dejando las tierras de Matoya a la izquierda y el olivar de San Francisco a la derecha. Sigue luego entre tierra calma de Saladilla por ambos



des, quedando a la izquierda el cortijo y el peso de la misma -  
nombre. Como el Ferrocarril de Ureca a la Hota por el peso  
a nivel, deja luego a la derecha la casilla de dicho peso y -  
sigue por tierras del Alamillo a ambos lados hasta llegar al  
arroyo del Alamillo. Lo cruza, y al unirse por la izquierda  
el camino de Santa Verónica la Vereda a la derecha y toma direc-  
ción SO. para, dejando a la izquierda los oliveros, cortijo y  
cortijo de Santa Verónica y el camino de la Puella, y a la dere-  
cha tierras y oliver del Alamillo, llegar a cruzarse con la -  
Vereda de Ojén al Alamillo.

Deja a la derecha el Remanadero, cortijo, Rancho  
y Potos del Alamillo, y tomando como eje durante un trayecto  
un corto la carretera de Ojén a la Hota entre tierras de -  
Los Potos por la izquierda y del Alamillo por la derecha. -  
Se separa a este lado la carretera y Vereda de la Hota, cog-  
niendo la que se describe entre tierras de Los Potos  
y del Campo de Pajeros por la izquierda y del cortijo Nuevo,  
Rancho de Los Alpes y Rancho de Pajeros por la derecha.

Como la Vereda de Bahallan, y tomando como límite  
a la izquierda el arroyo del Peinado atravesando por tierras de  
Cuchulana para entrar a la Cuchada Real de Fuentes en el pun-  
to en que dicho arroyo se aproxima más a la Cuchada.

En el Vereda de Ojén. - Le corresponde una anchura legal de  
25 varas, equivalentes a 20,93 metros. Tiene un recorrido  
aproximado de cinco kilómetros y en dirección en de N. a S.

Comienza en la Cuchada Real de Fuentes frente a las  
tierras del Rancho El Santo. Atraviesa por tierras de Chinchilla  
Ila, cruza el arroyo del Peinado, deja el cortijo Chinchilla  
a la izquierda y entra en tierras de Ojén, dejando este corti-  
jo a la izquierda. Sigue por la derecha el camino de Lucena y  
se une la Vereda a la Cuchada Real de Lucena que la llega por  
la izquierda. Continúa juntas un corto trecho llevando como -  
eje la carretera de Ojén a la Hota, separándose luego a la



Carretera de la Vereda de Ojén al Alamillo y continuando de la que se describe, al subir la Cañada Real de Tancos en este punto, entre tierras de los Tancos por la derecha y parcelas de Ojén y los Tancos por la izquierda.

El itinerario de la Vereda continúa después entre tierras de Rancho Pajeros por la derecha y parcelas de los Tancos por la izquierda para, después de cruzar el arroyo del Peinado, entrar a la Cañada Real de Puercas, aunque en la actualidad el carril de 3 ejes que sustituye a dicha Vereda se une a la Cañada desde a los cortijos de Cacablanco.

De 21.- VEREDA DE LAS MARTIRAS. - Le corresponde una anchura legal de 25 varas, equivalentes a 20,55 metros. Tiene un recorrido aproximado de tres kilómetros y su dirección es de S. a N. hasta llegar a la Cañada Real de Tancos y de N. a S. desde dicho punto hasta la Vereda de los Mártires.

Empezando en la confluencia de la Vereda del Ojén y la del Maestre, y dejando a la derecha el Rancho y tierras de El Angel y a la izquierda tierras del Almacén llega a la Cañada Real de Puercas a El Puerto. Desde dicha Cañada y el ferrocarril de Ureña a la izquierda a la izquierda la Cañada del Río de la Honda de este punto a nivel, continuando después entre tierras de Chinchillo, la Vereda (por donde sale el carril al cortijo de este nombre) y Cacablanco por la derecha, y Llano del Avellano, Vereda del Almacén, Rancho Montañinos y Rancho Pajeros por la izquierda.

Desde la Vereda del Alamillo y arroyo del Peinado, continuando entre tierras de Cacablanco hasta la Cañada Real de Puercas, donde se le une por la izquierda el carril de Ojén. Desde dicha Cañada, sale a la derecha la Vereda de los Mártires, para entre los cortijos de Cacablanco y sigue entre tierras de dicho cortijo para con-



Después de salir a la derecha el Camino de Cantalejo, en tierras de Cantalejo, dejando el cortijo de este nombre a la derecha.

Cruza la Vereda de la Albina o de Los Martires y sigue entre tierras de El Palmar por la derecha y del Villar por la izquierda hasta llegar a la Cañada Real de Lencina. Después entiendo a la derecha y sigue dirección al. separándose de ella hacia el N. cruza el Camino de Los Martires, deja a la derecha tierras de Santa Cruz y de Los Pinos y a la izquierda tierras de Lencina, sigue la Cañada Real de Volja a Santa Cruz y de Lencina a Lencina, sigue entre olivos y tierras de Santa Cruz por la derecha y de Santa Cruz por la izquierda hasta encontrar por la izquierda el Camino de la Cañada, unido al cual sigue entre tierras de los mismos parajes la Cañada Real de Lencina a la Vereda de Los Martires, donde termina.

El 22. - Vereda de la Albina o de Los Martires. - Le corresponde una medida legal de 23 varas, equivalentes a 20,59 metros. Tiene un recorrido aproximado de ochocientos milímetros y en dirección se va al N. a un punto llamado el Puente de la Albina y de C. a N. como sigue hasta la Cañada Real de Lencina a Lencina.

Continúa en la Cañada Real de Lencina en terrenos de El Villar, y por ellos continúa hasta cruzar la Vereda de Santa Cruz. Sigue después por la derecha con tierras de Santa Cruz, tierras de Los Pinos y Cantalejo (por donde se le une el Camino de Cantalejo) y por la izquierda con las de El Palmar y El Encanto.

Cruza la Vereda de Los Martires y entre tierras de la Albina por la izquierda y de Cañada Chica y Albina por la derecha (a poco más allá queda el cortijo y corral de la Albina), llega al arroyo llamado, el cual cruza por el Puente de la Albina.



sigue después lindando por la izquierda con terreno de la Albina y por la derecha con el camino de la Albina y linda con olivares de Jaravilla. Cruza el camino de los Tratoros, atraviesa por tierras de Rancho López dejando el cortijo a la izquierda, cruza la Cañada Real de Loja a Loja y carretera de Loja a Olvera, y sigue entre olivos de los Hueleros por la derecha y terrenos del Rancho López Cabanillas y Cañilla de la Vereda por la izquierda. A este lado, por terrenos de las Cabanillas, sale un arroyo de la Vereda que, con las aguas anteriores legal y Dirección D<sup>a</sup>. llega al Pozo Aljoverero de las Cabanillas, con un manantial en la loma de la derecha de una extensión de 113 hectáreas, y continúa después hasta la Cañada Real de Loja a Loja.

Cruza la Vereda que se describe el camino de Santa Cruz y atraviesa entre olivares de la Cañilla de Juncos por la derecha y de Santa Cruz por la izquierda. Cruza el camino del Torrevilla, y dejando a la izquierda el olivar de la Cañilla de los Solís y a la derecha terrenos de Carrión llega a la Vereda de Carrión a El Rubio. Cruza esta Vereda y continúa con terreno olivos y olivares de Carrión por ambos lados hasta llegar al camino de Carrión, pasando el cual, que son a la izquierda olivar de Carrión y a la derecha terrenos de Carrión.

Cruza el camino de la Cardena, deja después a la izquierda tierra olivos y olivar de El Rosal y de los Angeles y a la derecha tierra olivos, cortijo y carril de los Angeles. Cruza el camino de la Santa y continúa entre terrenos de Santa Porcia por la izquierda y de El Rosal por la derecha hasta llegar al camino del Rosal o de Gilenilla, pasando el cual, linda por la derecha con tierra olivos de El Rosal y por la izquierda con la de Gilenilla y El Rosal, llegando así a la Cañada Real de Marchena a Estepa, en la que termina.

no 21.- VEREDA DE LOS MARTINES.- Le corresponde una anchura legal de



25 varas, equivalentes a 20,92 metros. Tiene un recorrido aproximado de tres kilómetros y su dirección es de O. a E.

Salto de la Vereda de Rabadaman en los cortijos de Camblanca, atravesando por tierras de dicho cortijo, saliendo por la derecha la Vereda de Aguada.

Deja luego a la derecha tierra perteneciente de los Molinos y olivos de Cañilla Chaca, y a la izquierda tierra perteneciente del Rancho de los Molinos y de Vistalegre.

Crusa la Vereda de la Albia, atravesando después los olivos de la Cañilla Chaca. Crusa el Cañal de los Regueros y el arroyo Salado, continuando entre tierras pertenecientes de Rancho López por ambos lados.

Crusa la Calle Real de Salta a Toba y carretera de Salta a Olvera, dejando luego a la derecha olivos de El Páramo y Santa Cruz y a la izquierda olivos y tierras pertenecientes de la Cañilla de Carlos y de Santa Teresa de Jesús.

Crusa el Cañal de la Cañilla, que por la izquierda, en el eje de la Vereda de Rabadaman, dejando luego a éste lado un poco y tierra perteneciente de Santa Cruz, mientras por la derecha linda con olivos de éste mismo paraje.

Crusa el Cañal del Barronillo y continúa entre tierras pertenecientes de la Cañilla de Santa Cruz por la derecha y de las Monas por la izquierda, para seguir luego entre tierras de éste último paraje a ambos lados saliendo a la derecha el Cañal de las Monas y quedando a éste lado el cortijo del mismo nombre, frente al cual, por el lado izquierdo de la Vereda, sale un canal de ésta con su misma anchura y dirección NO. E. hasta el Pozo-Abrevadero de las Monas.

Crusa el arroyo de las Monas, continuando por tierras del mismo paraje por la derecha y del Algarbejo por la izquierda, saliendo a éste lado otro canal que, con la misma anchura de Vereda y dirección NO. E. atraviesa las tierras del Algarbejo y termina en la Calle Real de Iacona.





MINISTERIO DE AGRICULTURA  
DIRECCION GENERAL DE GANADERIA  
SERVICIO DE VIAS PECUARIAS



De la una por la derecha la Vereda de Cueva a El Rubio y  
camino vertical entre dichas poblaciones, continuando por la izquierda  
hasta el camino de Alcañal. Unida a dicho camino y continuando por la  
derecha la Vereda que se describe entre oliveros de la Comunidad  
por la derecha y tierras de Alcañal por la izquierda, hasta que, a  
un de trecho por aquí, llega al camino de Caraballo y el de la Com-  
muna, se desvía por la derecha la Vereda de Cueva a El Rubio, y  
algo más adelante, el camino vertical de Cueva a El Rubio, continuando  
de la Vereda entre tierras de Alcañal hasta unirse a la Carretera Real  
de Lince, en la que termina.

Nº 24.- Vereda de la Higuera. - La correspondiente con anchura legal de 20  
varas, equivalente a 20,93 metros. Tiene un recorrido aproximado de  
ocho kilómetros y su dirección es de N. a S.

Comienza esta vía pecuaria en la Vereda del Alcañal, contin-  
do una cña, hasta en continuando con la Carretera Real de Marchena a  
Estepa, la carretera denominada de Oja a la Higuera, luego a su dere-  
cha el cortijo del Alcañal, oliveros del mismo nombre por su in-  
guarda tierra sobre del cortijo Nuevo y cortijo de la Higuera, que-  
dando dichos cortijos también a su izquierda. En el límite de la cña  
con el camino de "La Higuera" cruza la vía pecuaria el ferrocarril de  
Utrera a la Huelva, por un paso a nivel sin guarda, continuando en la  
continuación del ferrocarril con la Vereda y a la derecha de ésta una  
cavilla de paja de la Huelva. Dicha cavilla es en su mayor parte en terro-  
nos de oliveros y tierras sobre del paraje de la Huelva. Por su izquierda  
de linda después con tierra sobre denominada de "Los Arenales". En  
este punto describe cruza la vía pecuaria la Carretera Real de Marchena  
a Estepa denominada al principio de esta descripción.

Terminadas las tierras de la Huelva y Los Arenales a dere-  
cha e izquierda de la Vereda respectivamente, cruza ésta el camino de

鄧錫光

[illegible][illegible]

del mismo y el mencionado Comité de  
Atención la Tabla del Doctor Florentino a saber la  
de la zona entre el Arroyo y a un levante al Centro y Norte  
de del Arroyo, con un ancho de 15 -  
metros y una longitud de 100 metros.

Después de la Vereda por donde camina a derecha e izquierda del Arroyo hasta arribar la Catedral Real de Maricao a la boca, después al Correcaval de Utrera a la boca por un paso a nivel, tratando a su izquierda y en dicho cruce una familia de peón de la finca.

de parte de la Junta.  
Comienza en el punto de la Vereda que se describe te-  
niendo a su izquierda tierra culta de los señores Arce y  
Montesinos con el Rambo Montecristo, y a su derecha limita en  
este terreno con tierra culta de los referidos señores Arce  
y Montesinos. Finalmente termina en la Vereda de Toboacana.  
En el... TERMINO DEL TERRENO... Le corresponde una anchura legal





de 25 varas, equivalentes a 20,69 metros. Tiene su recorrido en un  
ruido de 1.500 metros y su dirección es hacia el norte en origen hasta  
la Vereda del Encarnado N. a N. y desde ésta a su terminación N. a  
N.

Esta vía pecuaria inicia su recorrido partiendo de la Vereda  
de los de Marchena a Irtaga por tierra calva del paraje de los Ar-  
mones a ambos lados de la Vereda. A su derecha deja los cortijos de  
los Armones y a su izquierda el Arroyo y Desembocadura de los  
Armones. En este lugar cruza la vía que se describe la Vereda del  
Alcaparal. Desde el cruce de éstas dos vías pecuarias lleva por su  
izquierda el Cortijo del Armones y camino de los Armones, todo esto  
en tierra calva de los Armones. Por su derecha también tierra calva  
del mismo paraje.

Desde el cruce perpendicularmente a la vía pecuaria el Cami-  
no de la Vereda continúa la Vereda en dirección del Arroyo a su  
derecha tierra calva de los Armones y a su izquierda también tierra  
calva de los Armones, camino del mismo nombre y tierra de los Armones.  
En este punto pasa de la vía al paraje de la Vereda del Encarnado  
de los Armones, lugar donde la Vereda del Encarnado cambia su direc-  
ción dirigiéndose al N. por tierra calva del Encarnado y al final a su  
derecha y tierra calva de Valverde a su izquierda. Por éste y muy  
cerca de su terminación incide sobre la vía pecuaria el camino de la  
Vereda que se confunde con aquella. La vía termina su recorrido en  
la confluyente de la Vereda de Habuñeros y la Vereda del Otora.  
Nº 27.- VEREDA DE HABUÑEROS. - Le corresponde una anchura legal de 25  
varas, equivalentes a 20,69 metros. Su recorrido aproximado es de  
casi mil metros y nace y su dirección es de Norte a Sur.

Tiene su origen en la Vereda de los Mártires llevando a su  
derecha tierra calva del paraje Canablanco y a su izquierda tierra  
de la misma naturaleza del pago Ajihón. Se atraviesa después diez-



nalmente por la Cañada Real de Fuentes confundiendo ambas en un trazo que por su dirección tiene cierta semejanza del Agüila con parcelas de Matamoros, Guadalupe y Aguada y por su dirección tiene semejanza del Agüila.

Se comprende la Vereda de Aguada de la Cañada Real de Fuentes llevando a su derecha e izquierda las mismas tierras que antes nombramos hasta cruzar el camino de la Retrella que lo hace particularmente a la vía pecuaria. Continúa por tierras del Agüila a su derecha, pero y al revés del Agüila, cortijo del mismo nombre, y tierras del y cortijo de Matamoros con un carril que perpendicularmente va de la corteza a la tierra que se describe, luego el carril y por el mismo lado derecho continúa la vía pecuaria pasando con tierras del de Matamoros hasta encontrar al carril de tierra a la izquierda. Por la izquierda tiene origen del pago Agüila y en el punto de cruce con el carril de tierra de la cañada de la Puente en el pago a nivel de la vía pecuaria. Luego el carril cruza la Cañada Real de Aguada a derecha llevando a su derecha por los aflueres del paraje Trujillo al camino al cortijo de Trujillo y Guadalupe, los carriles o partidores y al camino del Guadalupe. Por en lo que queda aflueres y tierras del pago Aguada Alca.

Finalmente termina esta vía pecuaria por las mismas tierras a derecha e izquierda en la Carretera de la Puente de Guadalupe que se confunde con la Cañada de Norte. En 26.ª TERMINA EN ORIGIN. Le corresponde una anchura legal de 25 varas, equivalentes a 20,83 metros. Su recorrido aproximado es de cuatro kilómetros y medio y su dirección es doble: un primer trazo corto con dirección Norte-Este y otro de Norte a Sur.

Tiene su origen en la confluencia de la Vereda del Aguada y Vereda de Matamoros, confundiendo en un primer trazo corto con el camino de la Puente, llevando a la derecha



MINISTERIO DE AGRICULTURA  
DIRECCION GENERAL DE GANADERIA  
SERVICIO DE VIAS PECUARIAS



a izquierda tierra sobre de El Angel. Se dirige hacia el sur  
a su izquierda el camino de la Piedad por tierra sobre a este lado  
lado de los parajes El Angel y Guayma. Por su derecha tierra sobre  
de los mismos parajes y el Rancho Guayma.

atraviesa el camino del Cardón perpendicularmente por el  
sur sobre a ambos lados del paraje Guayma. Cruz la carretera de  
la Piedad de Guayma y Ciudad Real de Norte, y por su derecha y en el  
el exterior cruzo hacia sobre ella el camino del Norte dejando en  
ella el olivar de los Martiquillos. Dejando esta ruta continuada al  
que la Vereda atravesando olivares del otro con el camino del otro  
se a su derecha y el camino de Surco. Por olivares del mismo paraje  
otro cruzo el camino del Camino y con dirección Surco en un bre-  
ve como termino en la Vereda del Camino.

Re 30.- Vereda del Camino. - La correspondiente con anchura legal de 20  
metros, equivalente a 20, 45 metros. Su longitud calculada es de un  
kilómetro y medio y su dirección es de Norte a Sur.

Tiene su origen en la carretera de Paja a Olivos y Ciudad  
Real de Paja a Paja, continuando toda ella por el paraje Guayma  
de "Guayma".

Termina a su derecha con tierra sobre de la Vereda de Francisco  
de Guayma Olivos y tierra de la misma naturaleza de Manuel Calvo. Por  
esta tierra cruza el camino de Santa Cruz y el camino de la Cañilla  
de los Hielos. Por su izquierda lleva olivar de orizabal sobre  
con Guayma, camino de Guayma, tierra sobre de José Calderón  
Huelmo y Surco, camino de Santa Cruz, tierra sobre de Francisco Lina  
Camino de la Cañilla de los Hielos y tierra sobre de Manuel Calvo  
Lina.

Finalmente la vía pecuaria que se describe termina en el  
Camino Vecinal de El Rubio y Vereda de Guayma a El Rubio.

Asimismo esta Vereda está atravesada en su totalidad.



10. 30. - REUNIAO DO DIA 10/10/1964. - A Comissao de Trabalho do  
 C. A. de 1964, reunida em 10/10/1964, no momento  
 organizado em do seu trabalho e sendo a sua finalidade de  
 apresentar ao C. A. de 1964 o seu trabalho.

El presente documento tiene por objeto informar a la Junta de Gobierno de la Universidad de la Habana sobre el estado de la obra de la Biblioteca de la Facultad de Ciencias Exactas y Naturales, y sobre el plan de trabajo para el presente año.

La Comisión de la Verdad de Chile, en el marco de su labor de investigación y de la recolección de datos, ha sido informada por el Sr. [Nombre] de la existencia de un archivo de la [Entidad] que contiene información sobre la actividad de la [Entidad] en Chile. Este archivo, que se encuentra en la [Entidad], es el resultado de la labor de la [Entidad] en Chile, y contiene información sobre la actividad de la [Entidad] en Chile, así como sobre la actividad de la [Entidad] en Chile. La Comisión de la Verdad de Chile, en el marco de su labor de investigación y de la recolección de datos, ha sido informada por el Sr. [Nombre] de la existencia de un archivo de la [Entidad] que contiene información sobre la actividad de la [Entidad] en Chile. Este archivo, que se encuentra en la [Entidad], es el resultado de la labor de la [Entidad] en Chile, y contiene información sobre la actividad de la [Entidad] en Chile, así como sobre la actividad de la [Entidad] en Chile.

En esta porción de la zona de las Aguadillas y continúa con dirección NNE llegando a un domo de tierra sobre la cresta de la Cumbre de la Compañía, cercano del Volcillo que la separa y el Pico de aquel nombre, y por su longitud hacia el NNE y el N de Aguadillas, al momento de llegar a Aguadillas, por la zona de las Aguadillas y cercano al Cerro de las Aguadillas. En este punto la zona llega a la Cumbre del de Granada continuando por ella con dirección NNE en un trazo cuya longitud aproximada es de 1.4 Km.

aproximada en de 1-4 mil.  
 Puesto que como la Variedad de Hilo Negro de color  
 es al, así por el mismo y tienen sales de Calcio Aluminio a un 4%





terreno y tierra calina de la Ciénaga de la Boca a su izquierda, cruza la carretera de Aguadulce y un poco más allá el ferrocarril de Varadero a La Haba por un poco a nivel.

Con dirección Sur este continúa su recorrido llevando a derecha e izquierda oliveros de Hilo Morado, prosigue su curso lindando a la derecha con los oliveros de familia de Aguadulce y oliveros del Molino de Barro a su izquierda.

Cruza el camino del Molino de Barro llevando a su derecha los oliveros ya mencionados de la familia de la Aguadulce y en el punto de cruce con el camino y terreno a su derecha la familia de Aguadulce. Por la izquierda y en oliveros del Molino de Barro se encuentran el Molino de Barro sobre en la terminación del camino a dicho punto.

La Varada continúa llevando a su derecha los oliveros de El Troncho, el camino de San Agustín, de donde sale un canal al Molino del Troncho y la carretera de Aguadulce a Barro de la Boca que cruza la vía pecuaria en la confluencia del camino de San Agustín. Por la izquierda la Varada del Hilo Morado linda en este punto con los ya mencionados oliveros del Molino de Barro. Finalmente termina su recorrido con dirección Norte en la Varada de San Agustín frente al Molino del mismo nombre.

Nº 31.- VARADA DE BIRCH.-- Le corresponde una anchura legal de 25 varas, equivalentes a 20,90 metros. Su recorrido aproximado es de dos kilómetros y medio y su dirección de Norte a Sur.

Tiene su origen en la Ciénaga Real de Barroera a Antigua 210 vando a su derecha los oliveros de la familia Montaña del paraje de Los Aguilillas y a su izquierda tierra calina de Girón.

Termina en el Camino del Palillo que la corta perpendicularmente. Frente a la confluencia de este camino con la carretera de El Pallo a Aguadulce se encuentran el cortijo Girón.

de 22.- VIGUETA DEL SAN AGUSTÍN. - Le corresponde una anchura superficial de 25 varas, equivalentes a 20,00 metros. Tiene un recorrido aproximado de seis kilómetros y su dirección es de N. a N. E. hasta su unión con la Vereda de Nipora, y de E. a N. desde dicha unión hasta su terminación.

Comienza en la Vereda Real de Granada y lleva como eje durante un kilómetro aproximadamente la carretera de Aguachica a la de Campillo.

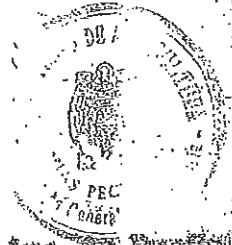
Deja a la derecha la estación del ferrocarril de Aguachica, cruza la vía férrea por el paso a nivel de la calle entre estas indicadas y continúa con ella como eje entre Alvaros de San Agustín por la izquierda y tierras salinas de Llanos de Oro, cruza al Molino de Barra y Alvaros de Barra por la derecha. Se agota a este lado la carretera y continúa entre Alvaros de los Alcañices por la izquierda y el río Blanco por la derecha. Se va por la derecha la Vereda de Nipora. Frente a esta unión, al lado izquierdo de la vía pecuaria que se describe, queda el Molino de San Agustín.

Continúa a través de Alvaros de San Agustín hasta unirse por la derecha la Vereda de Nipora, momento en que la que se describe cruza a la izquierda tomando dirección N. E. por entre tierras salinas de San Agustín, y dejando el cortijo de este nombre a la derecha, llegar al río Blanco, como total.

de 23.- VIGUETA DEL MURASQUE. - Le corresponde una anchura superficial de 25 varas, equivalentes a 20,00 metros. Tiene un recorrido aproximado de diez kilómetros incluyendo la de su ramal al Norte y su dirección es de N. a E.

Comienza en la Vereda del Maestro, pasando entre tierras salinas del Cambrón de Los Arcos por la derecha y de Cambrón por la izquierda. Cruza el Camino del Cambrón y sigue entre parcelas de Los Arcos por la izquierda y de Tierra Nueva por la derecha hasta llegar a la Vereda de Nipora y carretera de la Vereda de Campillo.





Queda ésta, dejó a la derecha oliver y camino de Buena Alta y a la izquierda un poco y los Baños del Duque y de las Indias, cruza el camino del Barro y continúa entre oliver de Buena Alta por la derecha y tierra blanca del Barro por la izquierda, haciendo a aquel lado un canal que, con igual anchura legal que la Vereda y siguiendo por la derecha con oliver de Buena Alta y por la izquierda con tierra blanca y oliver del Barro llega al camino de este nombre, quedando al cortijo del Barro a la izquierda a una distancia de 100 metros.

Continúa la Vereda que se describe siguiendo por la izquierda con tierra blanca del Barro y cortijo del mismo nombre, junto al cual se le une el camino del Barro, y por la derecha con oliver y tierra blanca del Barro y del Barro. Cruza el camino del Cuervo, dejó a la izquierda el Pazo Abrevadero de este nombre y cruza el arroyo del Cuervo.

Desde este punto la Vereda está en la actualidad totalmente interrumpida hasta llegar al Rancho Gila. La itineraria es al principio entre parcelas de tierra blanca del Cuervo llega a la Vereda de este nombre, la cruza y continúa entre los mismos tipo de tierra y propiedad hasta llegar al arroyo de la Hacienda.

Continúa aguas arriba por la margen derecha de dicho arroyo dejando a la izquierda oliver y cortijo de Rancho Gila y a la derecha dicho arroyo. Cruza la Vereda de Gila, tierra a la derecha por la orilla del arroyo de la Hacienda, y entre oliver de este cortijo llega a la Vereda de la Puella a Gila, donde termina.

Nº 34.- VEREDA DEL PEÑAL. - Le corresponde una anchura legal de 20 varas, equivalentes a 20,33 metros. Tiene un recorrido aproximado de cinco kilómetros y su dirección es de N. a N.

Comienza en la Vereda de la Caldera con tierras de Rancho Ilo por ambos lados, siguiendo el camino de Barro y dejando al



vigo del Magullo a la izquierda. Cruza el Camino del Cuervo, -  
dejando luego a la derecha olivares de Santa Rita y la Molina  
y a la izquierda tierra culta de San Antonio y olivares de la  
Molina.

Cruza el Camino del Branco, que por la izquierda es  
ojo de la Vereda de Otavo, y continúa entre tierra culta de Ca-  
silla Molina por la izquierda y oliver del Rancho Los Rosales  
y tierra culta de Molina por la derecha. Se le une por éste la  
de el camino del Otavo y cruza la Cañada de Narda y carretera  
de la Puente de Cavallin, lindando después por la derecha con  
olivares de Cavallin y por la izquierda con tierra culta de la  
Casilla Molina, llegando al Camino del Cambón en el que tuerce  
a la

no 15.- Vereda del Haindun. - Le corresponde una anchura legal  
de 25 varas, equivalentes a 20,93 metros. Tiene un recorrido -  
aproximado de un kilómetro y su dirección es de N. a NO.

Quedando en la Vereda de la Calderera, atraviesa las  
tierras de la Beteta primera y de San Antonio después, termina-  
ndo en el camino del Cuervo junto al cortijo de San Antonio,  
que queda a la izquierda de la Vereda.

no 16.- Vereda de la Puente de Cavallin. - Le corresponde una an-  
chura legal de 25 varas, equivalentes a 20,93 metros. Tiene un  
recorrido aproximado por el término de ochenta kilómetros y su di-  
rección es de N. a E.

Procedente de Puente de Cavallin toma como ojo la moja  
nora de este término con el de Otava unos 200 metros más al Nue-  
tro del comienzo de la Vereda de la Calderera.

Lleva en su interior, como ojo, el arroyo del témi-  
no, y deja a la izquierda olivares de la Calderera. Sigue de-  
se lado la Vereda de la Calderera y el arroyo del término, con-  
tinuando la que se describe lindando por la izquierda con tie-  
rra culta del cortijo del Mojano hasta llegar la carretera de  
el Puerto. Pasada ésta, y siempre llevando como ojo la divisa-  
ria de ambos términos, deja a la izquierda olivares de Puerto  
Molina, tierra culta de Rancho Nevada y tierras y oliver de la



de Huala, cruzando la quebrada de Los Molinos y llegando al río de  
Huala.

No. 17. -- VÍA DE LA CALDERA. -- Le corresponde una anchura legal de  
25 varas, equivalentes a 20,59 metros. Tiene un recorrido aproximado  
de once kilómetros y en dirección es de SO. a NE.

Comienza en la Vereda de Puella de Gualia en la bajada  
de Guala con el término de aquel nombre. Deja a ambos lados oliveros  
de la Caldera; pasa a la derecha al camino de Los Agujeros, deja  
luego a la derecha tierra calma de Agujeros Altos y a la izquierda  
oliver de la Huesa, y llega a la Vereda de la Puella de Huala.

Cruza dicha Vereda; deja a la izquierda oliver y cortijo --  
de la Huesa con un Albarico en el fondo de dicho cortijo, donde se  
corta y tierra calma de Huala, y a la derecha tierra calma de Agujeros  
Altos; cruza el arroyo de la Huesa, sigue después entre tierra  
calma de la Huesa por la izquierda y de Agujeros Bajos por la dere-  
cha, saliendo a aquel lado el Camino del Caballito, cruza el arroyo  
de Los Agujeros Bajos y dejando a la derecha tierra calma y oliver  
de la Huesa del Caballo, y a la izquierda tierra calma de la Huesa  
y de Rancho del Peinado y la Vereda del Hualón, llega la vía pecu-  
aria que se describe al arroyo del Peinado.

Cruza dicho arroyo y deja a la derecha tierras de Albarico  
y a la izquierda del Rancho Magullo y Vereda del Peinado. Cruza el  
arroyo del Saltillo o del Vinado y continúa entre tierra calma de Al-  
barico a ambos lados, para seguir después entre oliveros y tierras de  
Villa Blanca, Villa Cuadrada y Villa Santa por la derecha y de Albarico  
y la Poyosa por la izquierda, saliendo a éste lado el Camino de  
Sancti.

Atraviesa después por tierras de Sarchederos, por entre las  
cuales cruza el arroyo de Sarcholina, y posteriormente por las de Sa-  
lino, cruzando en ellas el arroyo de Los Salinos.



Se le une por la derecha el camino de Aguajetero, --  
atravesando después por oliveras del Salado a ambos lados, en-  
trando al arroyo del Salado y saliendo a la derecha el camino --  
de las Cruces y el de la Melchior.

Por último, entre el arroyo de la Puerta del Sapo --  
por la derecha y de izquierda por la izquierda, llega a la ex-  
tremidad de El Sapo.

El itinerario de la Vereda continúa adelante hasta  
cruzar el Sapo, dejando a la derecha la Vereda de Cay-  
na, y penetrar en la población, pero dado que actualmente esto  
está cubierto por las edificaciones de dicha población, no  
propone la derivación de la Vereda por la carretera de El Sapo  
sino con dirección Norte como indica el plano hasta llegar  
al paso a nivel de dicha carretera, en donde se une a la Vereda  
de la Población.

Nº 10. -- Vereda de la Puerta a Salado. -- Le corresponde una anchura  
legal de 25 varas, equivalente a 20,50 metros. Tiene un  
recorrido aproximado dentro del término de ocho kilómetros y --  
se dirige en de NO. a SE.

Procedente de Puente de Chulilla, pasando un camino una  
vez cruzado el arroyo del término, deja a la izquierda tierras  
de olivos y camino del Sapo, cortijo y tierras del Rancho Matang-  
ón, Vereda del Tránsito y olivos, cortijo y Pico-Abrevadero  
de la Puerta, cruzando en Santa Fe el camino del Castillo  
de la Puerta, cruzando en Santa Fe el camino del Castillo  
de la Puerta, quedan las parcelas de tierras de olivos y cortijos  
de Rancho Salado, Rancho Aguajetero y Rancho de las Palomas, y  
una vez cruzado el camino del Castillo, tierras y olivos de  
la Puerta.

Cruza la Vereda de la Chidrona y atraviesa las tie-  
rras de Aguajetero, dejando el cortijo a la izquierda y cruza-  
do el camino del Aguajetero y la carretera del Puerto, Pasada --  
esta línea a la izquierda con oliveras de Pico Alto y a la de-  
recha con las de la Vereda de Valdivia, deja a este lado el --  
cortijo de Valdivia y sale a la izquierda el camino de la Baya



MINISTERIO DE AGRICULTURA  
DIRECCION GENERAL DE GANADERIA  
SERVICIO DE VIAS PECUARIAS



se de dicho cortijo, continuando después la vereda entre oliveros y  
tierra calva de la finca de Voladiva, saliendo a la derecha el canal  
de del Molino de Ruedillo y terminando en la Cañada Real de Ronda.  
No 39.- VEREDA DEL RANCHO.-- Le corresponde una anchura legal de 25  
varas, equivalentes a 20,69 metros. Tiene un recorrido aproximado de  
dos kilómetros y su dirección es de N. a N.E.

Comienza en la Cañada Real de Ronda y atraviesa entre oli-  
veros de Matagorda dejando el cortijo a la derecha. Cruza la carretera  
del Puerto y continúa entre oliveros de Matagorda, propiedad de  
Cristóbal Puerto, por la derecha, y olivar y tierra calva de Matagor-  
da por la izquierda, llegando al camino de Aguiletones en el que ter-  
mina.

No 40.- VEREDA DEL RANCHO.-- Le corresponde una anchura legal de 25  
varas, equivalentes a 20,69 metros. Tiene un recorrido aproximado de  
un kilómetro y su dirección es de N.E. a N.

Comienza en la Cañada Real de Ronda en el punto entre el  
arroyo de la Lohilla, y dejando a la derecha el cortijo del Vencedor  
atraviesa las tierras de dicho cortijo para terminar, entre oliveros  
de Matagorda por la derecha y del Rancho de los Pinos por la izquierda,  
en el arroyo del Pánuco, donde termina.

No 41.- VEREDA DEL RANCHO.-- Le corresponde una anchura legal de 25  
varas, equivalentes a 20,69 metros. Tiene un recorrido aproximado  
de cinco kilómetros y su dirección es de S. a N.

Comienza en la Cañada Real de Ronda en el paraje El Vencedor.  
10. Atraviesa entre oliveros y tierra calva de este paraje, dejando  
un poco a la derecha y llegando al arroyo de Puente Blanco, que cru-  
za. Continúa después entre calva de Horna por la derecha y olivar y  
cortijo de la Cañada Rodríguez, cruza el Molino Nuevo y oliveros  
de Molino Nuevo y Horna por la izquierda.

Llega a la carretera de El Vencedor, la cruza y termina a la



después en dirección Sur, deja a la izquierda un terreno de  
una, camino de El Suroeste y arroyo de Guadalupe, y a la dere-  
cha carretera de El Suroeste y oliver y cortijo de Horna.

Después a la izquierda en dirección N. continuando  
por la derecha la carretera de Guadalupe y continuando como es  
hasta muy cerca de su terminación. Desde el arroyo de El Suro-  
este y continúa entre oliveres de Horna a ambos lados y de Villa  
Huelga por la izquierda, continuando por la derecha al camino  
de Guadalupe.

Desde el camino de las viñas y oliver entre oliveres  
de Villa Huelga a la izquierda y de las viñas a la derecha. Desde  
el camino de Guadalupe y continúa entre oliveres de Guadalupe  
por la izquierda y de las viñas por la derecha, llegando  
por este lado al camino a las viñas y repentinamente la carretera  
a la izquierda de la Vereda para ir al fundo del cortijo de la  
Vereda que queda a este lado de la vía principal que se des-  
vía, continúa esta hasta llegar a la finca Real de Santa,  
donde termina.

**TP 42.- FINCA DEL DOMINIO DE LA FAMILIA.** Se componen una  
finca legal de 17 hectáreas, equivalentes a 24,68 hectáreas. Tiene  
un terreno aproximado de cinco mil hectáreas y en dirección de  
de N. a N.

Continúa en la finca Real de Santa dejando a la iz-  
quierda el Arroyo de Guadalupe de la Puente de la Cumbre, -  
lindando después con tierra misma de la finca de la Cumbre y  
cortijo Cumbre por la derecha y de villa de la Cumbre por la  
izquierda.

Atreviéndose después por oliver y olivos de Villa Capetana  
dejando el cortijo a la izquierda, para continuar entre tierras  
olivas de los Higuerones y seguir luego lindando por la dere-  
cha con oliver del Colmador de la Vereda (dejando a este lado  
los terrenos de este cortijo) y de la finca de Barran, y por la  
izquierda con oliveres y olivos del Rancho Los Cruces, Rancho  
La Loma y Centro Norte.



Oruga el arroyo del Peinado, y entre olivares de la Venta de Torres llega hasta la carretera de El Camacho, dando término.  
N. 43.- VIENTA DEL PAVILLERO.- Le corresponde una anchura legal de 25 varas, equivalentes a 22,59 metros. Tiene un recorrido aproximado de cuatro mil quinientos metros y su dirección es de N. a E.

Comienza en la Calada Real de Calate entre olivares de la Cañilla Abad por la izquierda y de la Dehesilla por la derecha. Sigue en el arroyo de las Vegas, continuando entre olivares de los siguientes parajes indicados hasta llegar a la Calada Real de Salto a Santa.

Tras de dicha Calada y sigue entre olivares de Palmitero por la derecha y de la Cañilla San Roque por la izquierda, tomando dicho curso hasta. Atornillada después entre tierras bajas de Horno de San Juan hasta cruzar la carretera de Camillo a la Vereda de la Jara.

A partir de este punto está totalmente interrumpida hasta llegar al arroyo del Salado, siendo su itinerario el siguiente: pasando la carretera mencionada hacia a la derecha con dirección N. y recorriendo por tierra bajas de Horno de San Juan, cruzando en el fin el camino al cortijo de Horno y llegando al arroyo del Salado.

Oruga este arroyo, y en la zona por la derecha la carretera particular de San Juan continúa como eje a través de tierras bajas de San Juan, cruzando el camino del Ciprés (que por la izquierda es Vereda del Salado) y, dejando a la izquierda el abrevadero del Pozo del Salado, rodeado de un cercanado de 1'5 hectáreas, y el cortijo de San Juan, en el cual termina la carretera particular de dicho cortijo que, poco antes de llegar a él, se desvía a la izquierda de la vía pecuaria que se describe, llega esta Vereda a la de San Juan en la que termina.

N. 44.- VIENTA DE EL CALVARIO.- Le corresponde una anchura legal de 25 varas, equivalentes a 22,59 metros. Su recorrido aproximado es de cuatro mil ochocientos y medio y su dirección Oeste-Este.



tiene su origen en la Ciénaga Real de Calate llevando -  
los olivares de la Dehesilla a su izquierda y los de Ocañalongo  
por la derecha, cruza el camino de la Compañía o del Barranco, -  
lindando por su izquierda con el mismo olivar de la Dehesilla y  
el cortijo del mismo nombre y por la derecha con el olivar de -  
Ocañalongo y de Madueta. En Varada atraviesa el camino de Madueta  
y el Arroyo de los Vaqueros llevando a izquierda y derecha los  
olivares ya mencionados de la Dehesilla y Madueta respectivamen-  
te.

Cruza después la Ciénaga Real de Solja a poca distancia  
del paraje que a su izquierda perteneciente al paraje Las -  
Palomas y a su derecha del Chancero, atraviesa el arroyo de las  
Palmas continuando su recorrido lindando por la izquierda con  
olivar del paraje Huerta de Solja, cortijo del mismo nombre y  
cortijo de dicho paraje. Por la derecha continúa el olivar de -  
Chancero.

Cruza el Arroyo de las Palomas dejando a su izquierda  
la sierra misma de las Palmas y a su derecha el olivar de las Pa-  
lmas. Atraviesa la finca de Capillas que en el terreno a la di-  
recha de la vía promueve que se describe en también Ciénaga Real  
de Antequera. A su izquierda está la Varada de San Juan y a la  
derecha, lindando la Varada del Calvario y la Ciénaga Real de An-  
tequera, cruza el Camino Viejo.

Termina la vía pública objeto de esta descripción -  
llevando a su izquierda tierra misma del paraje Huerta y Calvario  
lindando con el cortijo del mismo nombre. A su derecha  
también tierra misma de el Calvario con las ruinas de Santa Ana  
mencionada.

Termina la Varada de el Calvario al llegar al arroyo  
del Calate o de Pontiverde.

DE 42.- FINCA DE SAN JUAN.-- La correspondiente una anchura legal  
de 25 varas, equivalentes a 20.49 metros. La recorrida aporreada  
de en de tres kilómetros y su dirección es de Sur a Norte.

Tiene su origen en la Varada del Calvario frente al -



punto donde termina la Carretera Real de Antigua, atravesando la sierra hacia el paraje El Raso. Desde el arroyo del Salado y en ella se lo une por la izquierda la carretera de Chapala que se desvía inmediatamente por el mismo lado. En este primer tramo descrito la Vereda está totalmente interrumpida, trasladando los ganados por la carretera carretera de Chapala. Por la misma sierra hacia el Raso a estos lados como la Vereda de San Lucas dejando a su izquierda el cortijo de El Raso y a su derecha las finqueras del mismo nombre.

Se introduce en tierra hacia y al pie del monte San Lucas por el que prosigue hasta su terminación, dejando en primer término y en el centro de la Vereda el poco-abrevadero de San Lucas, pasando al cual sigue la Vereda que se describe al camino del Salado, continúa en recorrida dejando a su derecha una porqueriza y colmenar del cortijo de San Lucas. Frente al colmenar y centro de la vía pecuaria se encuentra el poco de San Lucas. Inmediatamente y a la izquierda termina la Vereda de Palmitero y la carretera particular al cortijo de San Lucas en la misma izquierda de aquella dejando en su término el cortijo de San Lucas.

Seguiente por los mismos parajes la Vereda termina por completo a un camino que a la derecha de la vía que se describe es la Vereda de Nájera y a la izquierda es el camino del mismo nombre.

En 46.- VEREDA DEL SALADO.- Le corresponde una anchura legal de 25 varas, equivalentes a 22,50 metros. Su recorrido aproximado es de tres kilómetros y su dirección de Oeste-Este.

Como su origen en la Carretera Real de Peten a Peten también como eje el arroyo del Salado hasta llegar al camino del Salado. En todo este tramo sólo existe el referido arroyo habiendo desaparecido la Vereda.

En su comienzo limita a su izquierda con tierra hacia el



los Carrizales y a su derecha con tierra de las mismas corrientes  
variaciones del paraje llanos del Pedregal.

A la orilla izquierda del arroyo, aguas arriba y se  
de quien se llega al camino al Palmitero, entre el Pozo y Ro-  
sio de Chillo. Desde después la Vereda al referido Camino al  
Palmitero siguiendo por los mismos parajes hasta cruzar la es-  
trada de Campillo pasada la cual se internan llevando a su  
importante tierra entre de los Carrizales hasta el Camino del  
Cigüé y por la derecha alvar y tierra blanca de San Lucas  
hasta su terminación.

Desde la carretera de Campillo cruz el camino de  
Rosa y sigue en recorrido hasta el Camino del Cigüé que lle-  
ga por la izquierda de la Vereda siguiendo esta teniendo como  
eje el antiguo camino llevando en este tramo por la izquier-  
da y derecha alvar y tierra blanca del pago San Lucas discur-  
riendo paralelamente a la derecha de la Vereda el arroyo del  
Estado en sentido contrario.

Termina la vía pecuaria que se describe en la Vereda del Pa-  
lmitero y carretera de San Lucas, siguiendo en curso el camino  
del Cigüé en la misma dirección.

Nº 47.- VEREDA DEL PAGO DEL CIGÜÉ.-- Le corresponde una anchura  
legal de 25 varas equivalentes a 20,99 metros. Tiene un reco-  
rido aproximado de cuatro kilómetros y en dirección se indi-  
ca en su denominación en cada uno de los tramos de la Vereda.

Comienza en la Calada Real de Puente con dirección  
N.º saliendo a la izquierda al Collado de la Albina y lindan-  
do por este lado con oliveros de Jarotilla y por la derecha  
con tierra blanca de Delmonte. Cruza el camino de la Albina a  
de Delmonte, continuando entre los mismos cultivos y parajes  
anteriores hasta llegar a la Calada Real de Solís a Toba, desde  
uniformente antes por la izquierda el Camino de Jarotilla y  
el de los Arboles.

Continúa hacia el mismo Camino durante un corto recor-  
rido con dirección Sur, para volver luego a la izquierda y to-



MINISTERIO DE AGRICULTURA  
DIRECCION GENERAL DE GANADERIA  
SERVICIO DE VIAS PECUARIAS



que dirección II, atravesando afluentes de la Sabana hasta llegar al  
Paseo-Aguirre de este nombre, rodeado de un bosquecillo de una  
manera y en el cual se le une por la izquierda el camino de Santa  
Cruz y uno por la derecha un ramal de la Vereda que se describe, -  
que con la misma anchura y dirección Sur, llega a la derecha aliver -  
de la Sabana y a la izquierda aliver de Santa Cruz hasta salir -  
a la Estación Real de Santa Cruz.

La Vereda de Santa Cruz continúa entre afluentes de Santa  
Cruz hasta llegar a la Vereda de Santa Cruz a El Indio y Santa Cruz  
del mismo nombre, a la que se une durante un corto trecho con direc -  
ción Sur.

Tomando luego dirección Sur, dejando a la derecha la Vereda y  
camino vecinal entre mencionados, y continúa entre afluentes de la  
Sabana por la derecha y de San José por la izquierda. Atraviesa  
después el paraje Las Cantoras, dejando a la izquierda las ruinas de  
la Manita Vieja Santa y saliendo por este lado el camino que a ellas  
conduce.

Después llega a la derecha y, con dirección Sur, sigue con  
Las Cantoras a ambos lados. Salta a la derecha un ramal que, llevando  
como eje el camino de Las Cantoras a la Vieja Santa y con la misma an -  
chura que la Vereda que se describe y dirección Sur, se une a la Est -  
ación Real de Marchena a Batopá a la salida de ésta de la población.  
Al salir de este ramal, toma la Vereda dirección NO. durante un trecho  
muy corto, hasta separarse por la derecha otro ramal que, con anchu -  
ra variable latente al anterior, pasa entre un pantano a la dere -  
cha y un antiguo aliver hoy cubierto a la izquierda y se une a la Vereda  
de Real de Marchena a Batopá en el mismo punto que el ramal anterior.

Tomando la Vereda dirección Sur, y entre el antiguo aliver ex -  
ten mencionado por la derecha y tierras de Las Cantoras por la iz -  
quierda llega a la Estación Real de Marchena a Batopá, para cruzarla y



siguiente a continuación entre oliveros de las Alamedas por la izquierda y tierra entre de la Hoya por la derecha, llegando por este lado al Camino de la Barrena y saliendo por la izquierda la carretera al depósito de agua, que queda a dicho lado.

Continúa después con tierra entre de los herederos a la derecha y olivar de las Alamedas a la izquierda hasta llegar al camino de las Cuevas. Dicho a la izquierda un cortijo al cortijo del río, continuando la vía promueve que se describe por la Hoya Barrena entre los parajes Paradores y Torre Color por la derecha y Cortijo del río y Hoya de la Cruz por la izquierda, pasando entre ellos la carretera de Orena a Aguilera, y continuando en la carretera de Capillas y Calada Real de Balja a Hoya.

En 43.- RAMA DEL RÍO. - Se corresponde una parcela legal de 25 varas, equivalente a 20,00 metros. La parcela correspondiente es de esta naturaleza y está en la situación Norte-Sur.

Dicha parcela está en la Hoya Real de Calada de la que parte perpendicularmente desde el punto de nacimiento de la Hoya de Balja olivar y tierra entre del paraje Paradores y a la izquierda tierra entre de la Capellanía de Vitoria. La parcela tiene también en posesión de la Hoya de la Barrena los oliveros y tierra entre de la Hoya, el Camino de la Barrena y a la izquierda, en tierra entre del paraje Paradores, la Hoya y cortijo de Balja.

Cruza más tarde el arroyo del Sobaco desde el cual deja a derecha e izquierda olivar y tierra entre del paraje La Barrena, por la izquierda, y poco después del arroyo del Sobaco, sale un camino a la Hoya Vieja. Después deja a la derecha el cortijo de la Hoya Vieja y a la izquierda una Hoya y otro camino a la Hoya Vieja.

Por la derecha, más adelante, sale de la Hoya el camino del río poco antes de llegar al arroyo de la Hoya Vieja del río, cruza dicho arroyo y por ambos lados lleva olivar y



MINISTERIO DE AGRICULTURA

DIRECCION GENERAL DE GANADERIA

SERVICIO DE VIAS PECUARIAS

-14-



tierra entre de la Baturo. Pasados estos lleva a su derecha el río  
Carrizal, y a la izquierda tierra entre de Santa María con el cor-  
rido de este nombre y tierra entre de los parajes Molino de Santa  
Cruz con las ruinas de dicho molino a la derecha y la Baturo Vieja.

Termina la vía pecuaria en su origen en este término al en-  
trar al camino de Villavieja a El Encanto y penetra en este último  
término.

Nº 42.- VÍA DE LA VENTA DE AGUADULAS. - Le corresponde una anchura  
legal de 25 varas, equivalentes a 20,92 metros. Se recorrió apren-  
diendo en su dirección Noroeste.

El origen de la vía en la carretera de El Rubio  
con la carretera de Aguadulces de Guadalupe a Guayama y Colón Real de  
Guadalupe, dejando a su izquierda la Venta de Aguadulces.

Segue en dirección Noroeste hasta el río que hay aguas abun-  
dantes en este río donde puede el puente sobre este río existente en la  
carretera terminada de Aguadulces de Guadalupe a Guayama y Colón Real de  
Guadalupe. Por este vado pasa la Vereda objeto de esta descripción al  
término de Aguadulces.

Nº 43.- VÍA DE SANTA A EL ENCANTO. - Le corresponde una anchura legal  
de 25 varas, equivalentes a 20,92 metros. Se recorrió apren-  
diendo en su dirección Noroeste a Noroeste.

El origen de la vía en la carretera de El Rubio a Olvera y Colón  
Real de El Rubio a Santa Ildefonso con el río en la carretera de Olvera a El Ru-  
bio hasta la separación de la Vereda que se describe en la de los Mol-  
inos, dejando a su derecha Olvera del paraje Molino y a su iz-  
quierda el Cementerio Católico de Olvera y Olvera de Santa María.  
Por su derecha llega a ella la Vereda de Santa María yendo juntos un  
corte trazo saliendo aquella por la izquierda de la que se describe.  
En el trazo común a estas vías pecuarias y por su derecha sale el ca-  
mino de los Molinos a Caraballo, dejando entre la Vereda de Santa María



de y el Camino de las Manas el olivar de San José.

Al final del tramo continúa manteniéndose, a la derecha de la carretera y dentro de la Vereda, se encuentran el Puesto Agrícola denominado Pono Negro, dejando a la derecha el olivar del mismo nombre.

Continúa la vía pasando llevando a su izquierda oliveros y tierra cultiva del paraje Imperancia y a la derecha, hacia el norte con la Vereda de las Animas, tierra cultiva y campo olivar del pago Caraballo.

Por la izquierda, dentro del paraje Imperancia, termina entre ella la Vereda de Belmonte.

Continúa la vía pasando llevando a este mismo lado oliveros de San Miguel hasta el camino de las Manas que sigue también a la izquierda de la Vereda, pasando luego sobre la Vereda y después a la izquierda limitando con tierra cultiva de la Vereda de Caraballo.

Entre la Vereda de las Animas llevando a su izquierda oliveros de Caraballo de las Vallas, de Santa Cruz y tierra cultiva de la Vereda de Santa Cruz. Por la derecha oliveros de Caraballo.

El camino de las Manas sale a la izquierda de la Vereda pasando sobre parajes siguientes hasta llevando a su izquierda oliveros de las Vallas y a su derecha oliveros de la Vereda, la Vereda de Caraballo y Caraballo de Santa Cruz.

En este punto llega la Vereda que se describe a la Vereda de los Mártires uniéndose a ella y siguiendo juntos un tramo después al principio y a la derecha de ambos el olivar de Caraballo, la Vereda de la Llanura y el carril a Santa Rosa. Poco antes de la intersección de ambas Veredas llegan a Santa Rosa siendo juntos y por la derecha el camino de Caraballo y el camino de la Vereda.

La Vereda de los Mártires se separa a la izquierda llevándose como eje al principio la carretera de Santa Rosa a la





MINISTERIO DE AGRICULTURA  
DIRECCION GENERAL DE GANADERIA  
SERVICIO DE VIAS PECUARIAS



Rabio, y la Vereda objeto de esta descripción continúa en curso por  
término culas de Alcañá a derecha e izquierda hasta el Pico-Albrecht,  
que se encuentra sobre ella denominada Pico de la Desección de Alcañá  
o del Coto. Desde este Albrecht se une la Vereda que se describe  
otra vez a la carretera de Ocuca a El Rabio llevándola como eje. A  
derecha queda tierra culas de Alcañá hasta su terminación en la Casa  
de Host del Cuartil hecho en el límite del término.

No 51.- Vereda del Rabio. - Le corresponde una anchura legal de 25  
varas, equivalentes a 20,99 metros. Su recorrido aproximado es de dos  
kilómetros y su dirección de Norte a Sur.

Tiene su origen en la terminación de la Vereda de San Juan  
en el centro de El Rabio, llevando a este como eje en todo su recorrido  
A en la Vereda de El Rabio, con culas de Los Arcos, Centro de San Juan  
tán, que sale de ella, y culas de El Rabio. Por su derecha  
oliveros de San Juan y Los Arcos. Cruz la carretera de Amadillo  
de por su derecha oliveros de El Rabio, culas al cortijo de San  
oliver de la zona y a su izquierda oliveros de El Rabio y tierra  
culas de San Agustín.

Termina esta vía pecuaria en la Vereda de San Agustín.

No 52.- Vereda de la Lantajuca a Los Arcos. - Le corresponde una  
anchura legal de 25 varas, equivalentes a 20,99 metros. Tiene un recor-  
rido aproximado dentro del término de dos kilómetros y su dirección  
es de N. a O.

Procedente del término de la Lantajuca entra en el de Ocuca  
llevando como eje la carretera de la Lantajuca a Los Arcos,  
que discurre entre tierra culas de El Rabio.

Quinientos metros aproximadamente antes de salir del tér-  
mino de Ocuca se separa la carretera mencionada a la derecha con-  
tinuando la Vereda por la misma propiamente hasta salir de este término  
penetrar en el de Marchena.



de 53.- CALLEJA EN LA PUEBLITA. - Le corresponde una anchura la-  
gal igual a la de las calles por las que discurre sirviendo de  
enfauce a las diversas vías pecuarias que afluyen a la población.

Comenzan en la Calle Real de Marchena a Retopa a la  
salida de ésta de la población, sigue por las calles de San  
Cristóbal, Alameda y Honda, llegando al Alreventero del Pilar de  
la Calle Real donde enfauce con la Calle Real de Huelva a Toba.

Continúa por el Callejón de la Plaza de Toros dejando  
de ésta a la izquierda, llegando al Ejido de la Población donde en-  
fauce con la Calle Real de Marchena. Salen del Ejido dos ramales  
uno va por la carretera de la Piedad o de Sevilla hasta unirse  
a la Calle Real de Marchena a Retopa en el Paso Superior entre  
el cerro de la Utrera a la Honda, y otro pasa entre las faldas  
del cerro de la Utrera por la izquierda y de Remolinos hasta por la de-  
recha hasta llegar al punto a nivel de la antigua carretera de -  
la Piedad de Sevilla, donde se le une la Vereda de la Calabaza.

sigue después por la Avenida de la Estación y Calle -  
Real de la Puerta hasta llegar al Alreventero del Pilar de Mar-  
chena, donde enfauce, por la calle Virgen de Fátima, con la  
Calle Real de Huelva.

Continúa luego por la Rúa Alfarera y calles Puerta  
de la Puerta y Santa. Al punto llega al Puerto de Pineda, donde en-  
fauce con la carretera de Campillo y Calle Real de Huelva a Toba  
en la que termina.

Madrid, 25 NOV. 1963

EL DIRECTOR GENERAL DEL DISEÑO,







MINISTERIO DE AGRICULTURA  
DIRECCION GENERAL DE GANADERIA  
SERVICIO DE VIAS PECUARIAS

REPUBLICA ARGENTINA

PROVINCIA DE BUENOS AIRES



PROYECTO DE CLASIFICACION que formula el Varite Agrícola del  
Julio Martínez de Sotomayor y Tabernero para las vías pecuarias  
que en el término municipal y cuyos límites y denominaciones  
son a los señalados en la parte descriptiva del Proyecto.

20

Denominaciones

A) VÍAS PECUARIAS MUNICIPALES

1	CALLE REAL DE PASADIZO	20,00	20,00
2	CALLE REAL DE LA LANTERNA	20,00	20,00
3	CALLE REAL DE EL PRADO	20,00	20,00
4	CALLE REAL DE LA ESPERA A TIERRA	20,00	20,00
5	CALLE REAL DE LA ESPERA A TIERRA	20,00	20,00
6	CALLE REAL DE LA ESPERA A TIERRA	20,00	20,00
7	CALLE REAL DE LA ESPERA A TIERRA	20,00	20,00
8	CALLE REAL DE LA ESPERA A TIERRA	20,00	20,00
9	CALLE REAL DE LA ESPERA A TIERRA	20,00	20,00
10	CALLE REAL DE LA ESPERA A TIERRA	20,00	20,00
11	CALLE REAL DE LA ESPERA A TIERRA	20,00	20,00
12	CALLE REAL DE LA ESPERA A TIERRA	20,00	20,00
13	CALLE REAL DE LA ESPERA A TIERRA	20,00	20,00
14	CALLE REAL DE LA ESPERA A TIERRA	20,00	20,00
15	CALLE REAL DE LA ESPERA A TIERRA	20,00	20,00
16	CALLE REAL DE LA ESPERA A TIERRA	20,00	20,00
17	CALLE REAL DE LA ESPERA A TIERRA	20,00	20,00
18	CALLE REAL DE LA ESPERA A TIERRA	20,00	20,00
19	CALLE REAL DE LA ESPERA A TIERRA	20,00	20,00
20	CALLE REAL DE LA ESPERA A TIERRA	20,00	20,00

B) VÍAS PECUARIAS MUNICIPALES

1	VIA DE LOS CORRALES	20,00	20,00
2	VIA DE LOS CORRALES	20,00	20,00
3	VIA DE LA COMERCIALIZACION Y LA ESPERA	20,00	20,00
4	VIA DE LOS CORRALES	20,00	20,00
5	VIA DE LOS CORRALES	20,00	20,00
6	VIA DE LOS CORRALES	20,00	20,00
7	VIA DE LOS CORRALES	20,00	20,00
8	VIA DE LOS CORRALES	20,00	20,00
9	VIA DE LOS CORRALES	20,00	20,00
10	VIA DE LOS CORRALES	20,00	20,00
11	VIA DE LOS CORRALES	20,00	20,00
12	VIA DE LOS CORRALES	20,00	20,00
13	VIA DE LOS CORRALES	20,00	20,00
14	VIA DE LOS CORRALES	20,00	20,00
15	VIA DE LOS CORRALES	20,00	20,00
16	VIA DE LOS CORRALES	20,00	20,00
17	VIA DE LOS CORRALES	20,00	20,00
18	VIA DE LOS CORRALES	20,00	20,00
19	VIA DE LOS CORRALES	20,00	20,00
20	VIA DE LOS CORRALES	20,00	20,00
21	VIA DE LOS CORRALES	20,00	20,00
22	VIA DE LOS CORRALES	20,00	20,00
23	VIA DE LOS CORRALES	20,00	20,00
24	VIA DE LOS CORRALES	20,00	20,00
25	VIA DE LOS CORRALES	20,00	20,00
26	VIA DE LOS CORRALES	20,00	20,00
27	VIA DE LOS CORRALES	20,00	20,00
28	VIA DE LOS CORRALES	20,00	20,00
29	VIA DE LOS CORRALES	20,00	20,00
30	VIA DE LOS CORRALES	20,00	20,00
31	VIA DE LOS CORRALES	20,00	20,00
32	VIA DE LOS CORRALES	20,00	20,00
33	VIA DE LOS CORRALES	20,00	20,00
34	VIA DE LOS CORRALES	20,00	20,00
35	VIA DE LOS CORRALES	20,00	20,00
36	VIA DE LOS CORRALES	20,00	20,00
37	VIA DE LOS CORRALES	20,00	20,00
38	VIA DE LOS CORRALES	20,00	20,00
39	VIA DE LOS CORRALES	20,00	20,00
40	VIA DE LOS CORRALES	20,00	20,00



10

~~Dondequiera que...~~

Ampliado en el  
Lugar

41	VEREDA DE CACHIMONTE *****	22, 89	22, 89
42	VEREDA DEL GUINER DE LA PAS- TERA *****	20, 89	20, 89
43	VEREDA DEL PALMERO *****	20, 89	20, 89
44	VEREDA DEL CAYURIO *****	20, 89	20, 89
45	VEREDA DE SAN JUAN *****	20, 89	20, 89
46	VEREDA DEL MALLO *****	20, 89	20, 89
47	VEREDA DE SANTA MARIA *****	20, 89	20, 89
48	VEREDA DEL MORALITO *****	20, 89	20, 89
49	VEREDA DE LA VENTA DE AGUAYALAN *****	20, 89	20, 89
50	VEREDA DE SANTA A. EL NUNO *****	20, 89	20, 89
51	VEREDA DE NIVIA *****	20, 89	20, 89
52	VEREDA DE LA LANTICULA A LAS CONCHAS *****	20, 89	20, 89
53	COTADA DE LA POBLACION *****	Variable	Variable



25 NOV. 1963

MINISTERIO DE AGRICULTURA, PECUARIAS Y FOMENTO

*[Signature]*

Visto el expediente Proyecto de Clasificación, según  
se cumplió con el Decreto del Reglamento de Vías Pecuarias  
del 23 de diciembre de 1944.

El suscrito Agente que suscribe ordena e informa  
que procede a la inscripción registral en la forma propuesta  
en el presente expediente en virtud de la cual, sin perjuicio de  
lo que se acordó en la reunión de 13 de febrero de 1964, se  
procede a la inscripción de las vías pecuarias en la  
forma propuesta.

Madrid, 30 Nov. 63


El Intendente Inspector

*[Signature]*

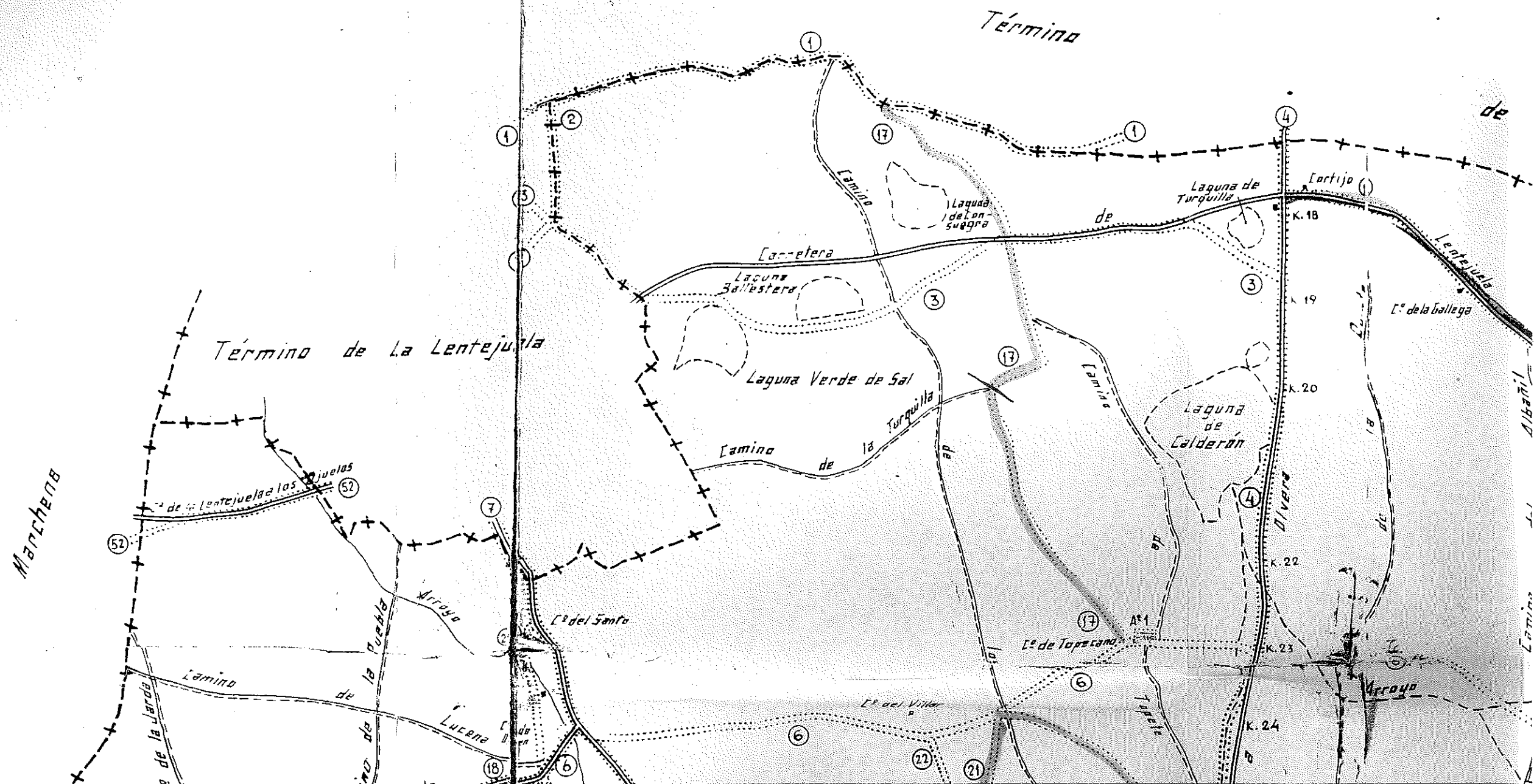
ANEXO COMPLETO A LA ORDEN DE 20, JEFE DEL SER-  
VICIO DE VÍAS PECUARIAS DE LA DIRECCION GENERAL DE GANADERIA.

CERTIFICO: Que la clasificación de las vías pecuarias  
que integran el presente, ha sido aprobada por Orden  
Ministerial de 4 febrero 1964, siendo publicada  
en el Boletín Oficial del Estado de 13 febrero 1964  
y en el de la Provincia de 22 febrero 1964.  
Y para que conste firmo el presente certificado en  
Madrid, a 2 de Marzo de 1964.

V.º B.º  
DIRECTOR

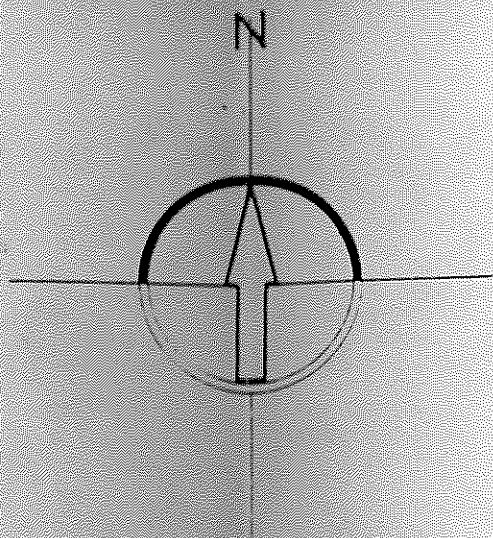


*[Signature]*






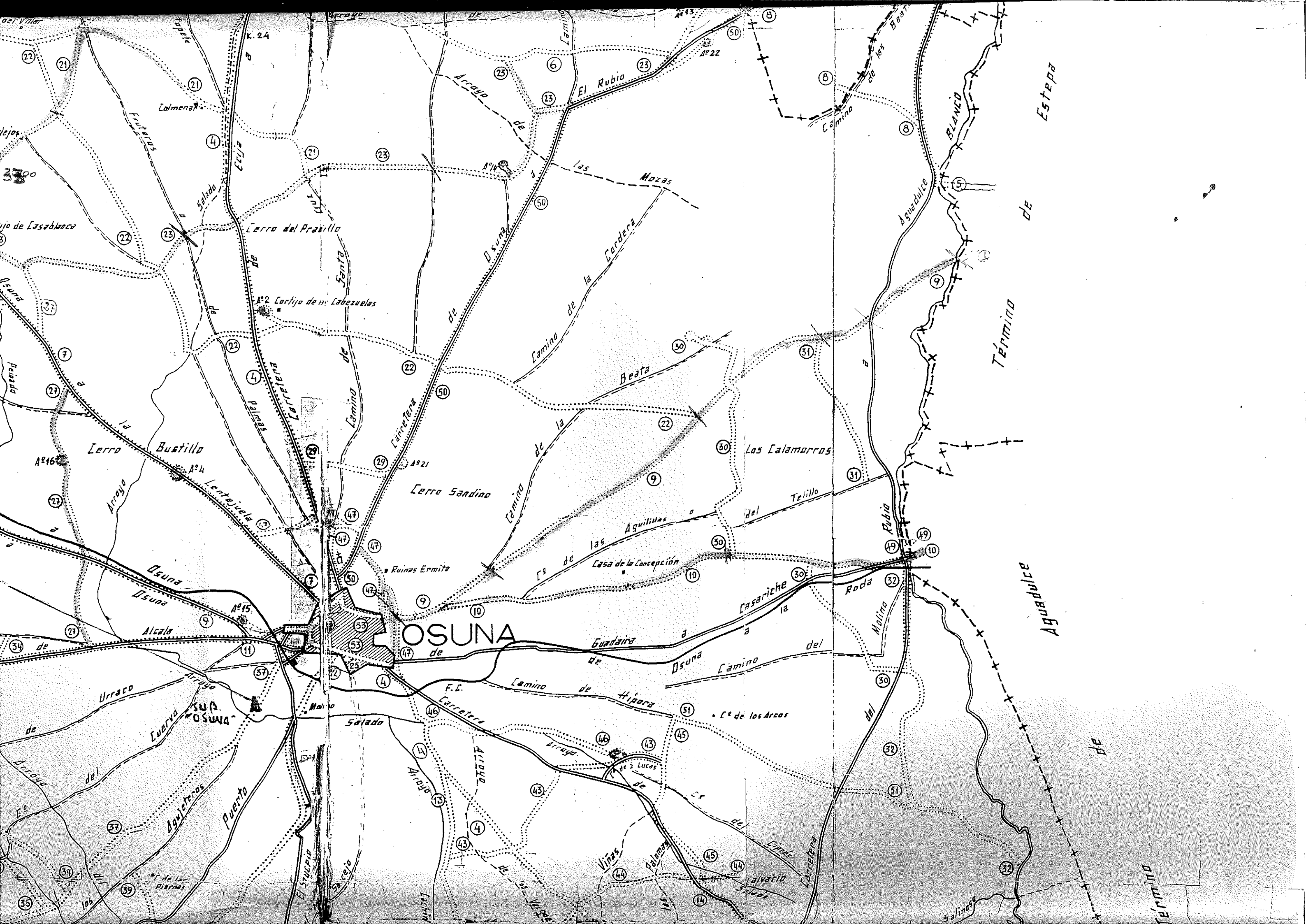
DE LAS VIAS PECUARIAS DEL TERMINO  
PRINCIPAL DE OSUNA (SEVILLA)









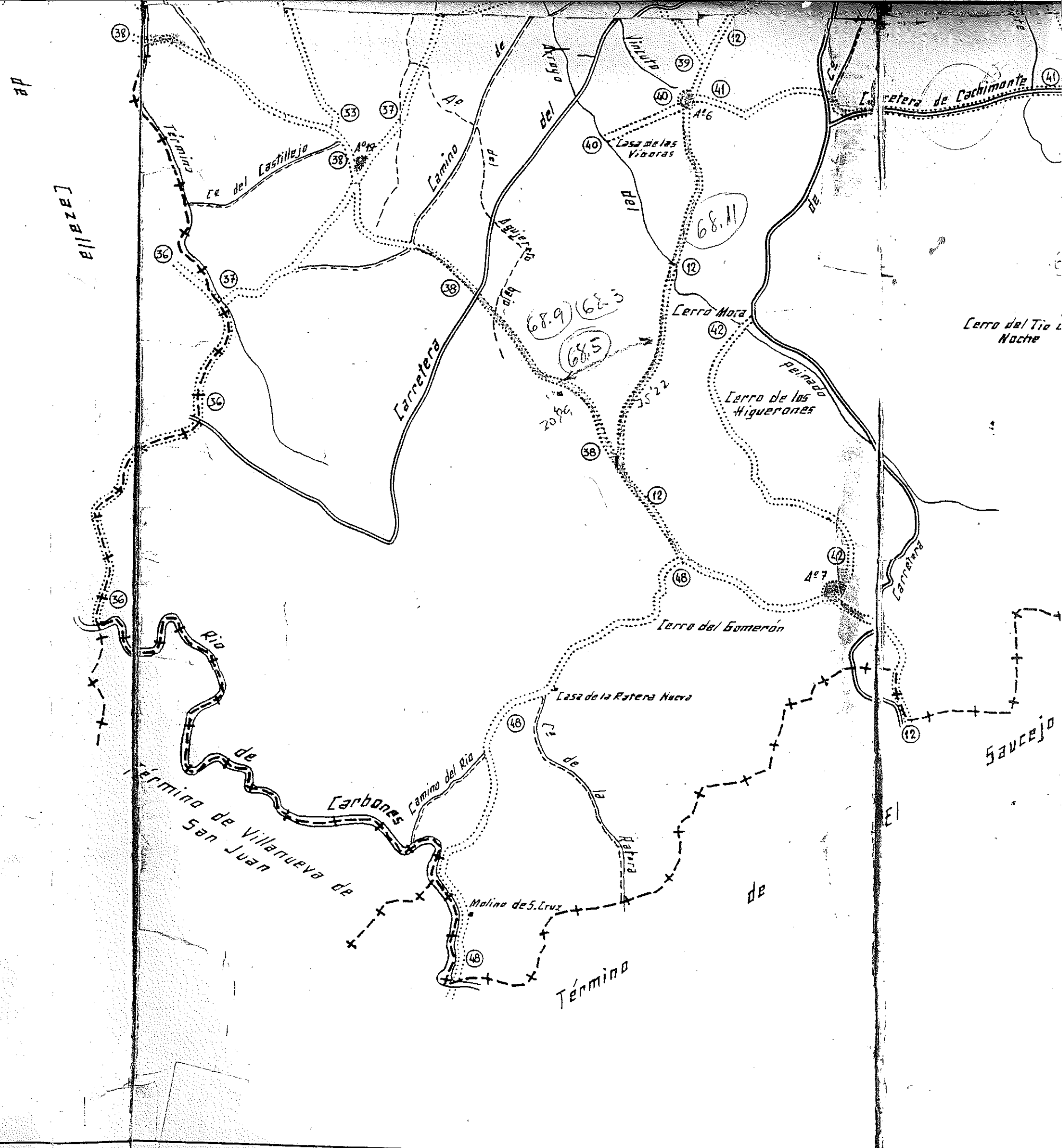


— VIAS PECUARIAS EXCESIVAS —

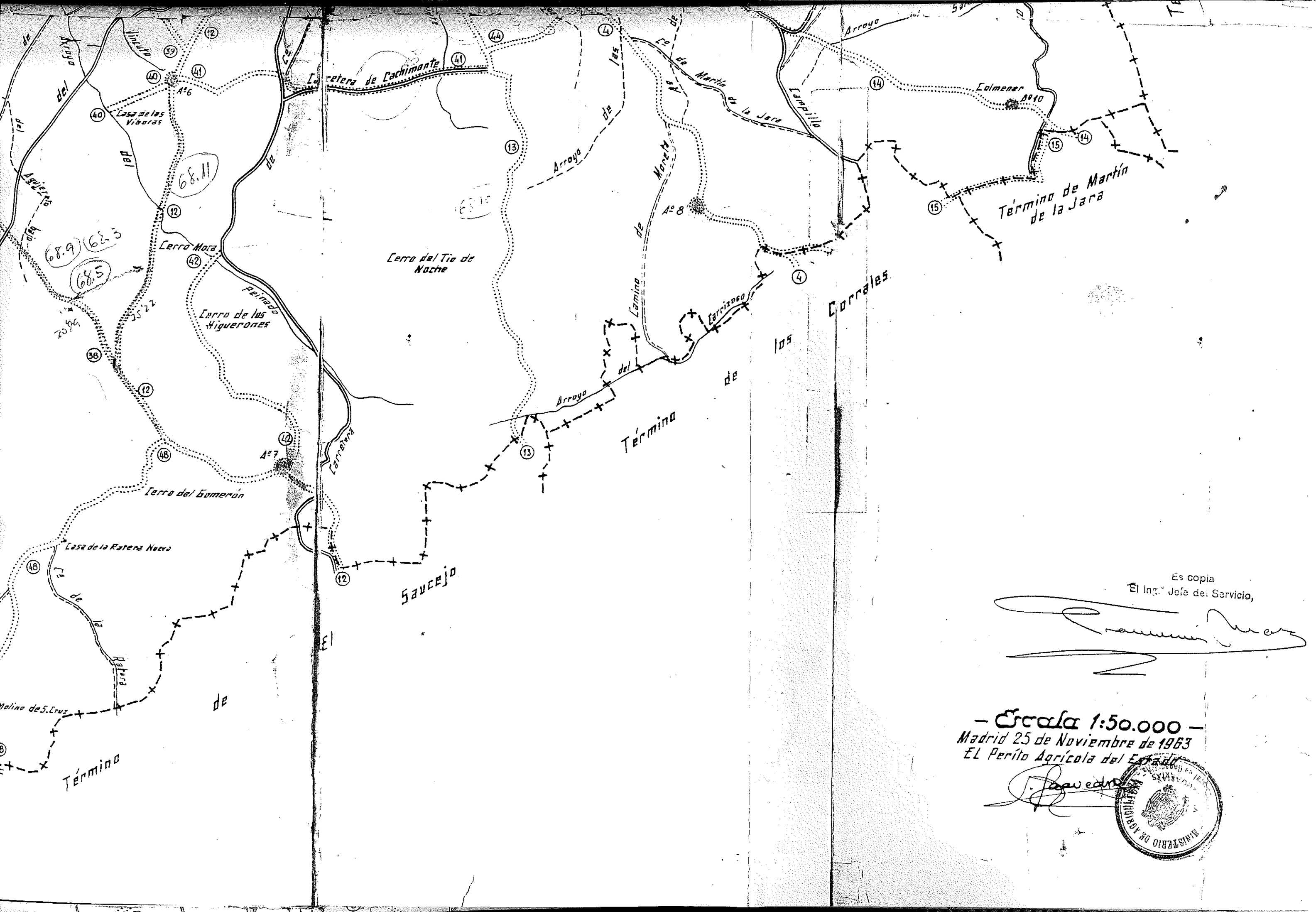
- 1 Cañada Real de Pascualejo
- 2 " " La Lentejuela
- 3 " " El Rubio
- 4 " " Ecija a Teba
- 5 " " del Término
- 6 " " de Lucena
- 7 " " Fuentes
- 8 " " del Carril Ancho
- 9 " " de Marchena a Estepa
- 10 " " Granada
- 11 " " Morón
- 12 " " Ronda
- 13 " " Cañete
- 14 " " Antequera

— VIAS PECUARIAS NECESARIAS —

- 15 Vereda de los Corrales
- 16 " " Pozo del Rey
- 17 " " la Constitución y de Diana
- 18 " " Ojen al Alamillo
- 19 " del Alamillo
- 20 " de Ojen
- 21 " " Rabadanes
- 22 " " La Albina o de las Animas
- 23 " " Los Mártires
- 24 " " La Romera
- 25 " del Alcaparral
- 26 " " Maestre
- 27 " de Maqueda
- 28 " del Otero
- 29 " de Belmonte
- 30 " " Hilo Morado
- 31 " " Biron
- 32 " " San Agustín
- 33 " del Brrascoso
- 34 " " Peinado
- 35 " " Manchón
- 36 " de La Puebla de Cazalla
- 37 " " La Calderona
- 38 " " La Puebla a Cañete
- 39 " " Maturana
- 40 " del Vínculo
- 41 " de Cachimonte
- 42 " del Colmenar de la Partera
- 43 " " Palmitero
- 44 " " Calvario
- 45 " de San Lucas
- 46 " del Salado
- 47 " de Santa Mónica
- 48 " del Moralejo
- 49 " de La Venta de Aguadulce
- 50 " " Osuna a El Rubio
- 51 " " Hípora
- 52 " " La Lentejuela a los Ojuelos
- 53 Colada de La Población








Es copia  
El Ing. Jefe del Servicio,

*[Handwritten signature]*

- Escala 1:50.000 -  
Madrid 25 de Noviembre de 1963  
El Perito Agrícola del Estado



## **ANEJO Nº 4**

### **FONDO DOCUMENTAL**

#### **4.2 B.O.E. DE APROBACIÓN DE LA CLASIFICACIÓN**



Este Ministerio ha resuelto que los Ingenieros Electromecánicos del I. C. A. I., a quienes afecta la disposición citada de 4 de diciembre se atengan a lo dispuesto en el número segundo de la Orden de 15 de julio próximo pasado («Boletín Oficial del Estado» del 27), quienes terminaron en los cursos que en dicha disposición se señalan, siendo de aplicación para los de cursos anteriores el plazo fijado en el apartado A) del mencionado número segundo.

Lo digo a V. I. para su conocimiento y demás efectos.  
Dios guarde a V. I. muchos años.  
Madrid, 3 de febrero de 1964.

LORA TAMAYO

Ilmo. Sr. Director general de Enseñanzas Técnicas.

## MINISTERIO DE AGRICULTURA

*ORDEN de 5 de febrero de 1964 por la que se aprueba la clasificación de las vías pecuarias existentes en el término municipal de Osuna, provincia de Sevilla.*

Ilmo. Sr.: Visto el expediente seguido para la clasificación de las vías pecuarias existentes en el término municipal de Osuna, provincia de Sevilla, en el que no se ha formulado reclamación alguna durante su exposición al público, siendo favorables cuantos informes se emitieron sobre ella y cumplidos los requisitos legales de tramitación,

Vistos los artículos 1.º al 3.º, 5.º al 12 y 23 del Reglamento de Vías Pecuarias de 23 de diciembre de 1944 y los pertinentes de la Ley de Procedimiento Administrativo de 17 de julio de 1958,

Este Ministerio, de acuerdo con la propuesta de la Dirección General de Ganadería e informe de la Asesoría Jurídica de este Departamento, ha resuelto:

Primero.—Aprobar la clasificación de las vías pecuarias existentes en el término municipal de Osuna, provincia de Sevilla, por la que se consideran:

### Vías pecuarias necesarias

Vereda de Los Corrales.  
Vereda de Pozo del Rey.  
Vereda de La Constitución y de Diana.  
Vereda de Ojén al Alamillo.  
Vereda del Alamillo.  
Vereda de Ojén.  
Vereda de Rabadanes.  
Vereda de La Albina o de Las Animas.  
Vereda de Los Martires.  
Vereda de La Romera.  
Vereda del Alcaparral.  
Vereda del Maestro.  
Vereda de Maqueda.  
Vereda del Otero.  
Vereda de Belmonte.  
Vereda de Hilo Morado.  
Vereda de Girón.  
Vereda de San Agustín.  
Vereda del Utrascoso.  
Vereda del Peinado.  
Vereda del Manchón.  
Vereda de La Puebla de Cazalla.  
Vereda de La Calderona.  
Vereda de La Puebla a Cañete.  
Vereda de Maturana.  
Vereda del Venculo.  
Vereda de Cochimoto.  
Vereda del Colmenar de la Partera.  
Vereda del Palmero.  
Vereda del Calvario.  
Vereda de San Lucas.  
Vereda del Salado.  
Vereda de Santa Mónica.  
Vereda del Moralejo.  
Vereda de La Venta de Aguadulce.  
Vereda de Osuna a El Rubio.  
Vereda de Hipora.  
Vereda de La Lantejuela a Los Ojuelos.

Las treinta y ocho veredas que se citan tienen anchura de 20,89 metros.

Colada de La Población.—Anchura variable.

### Vías pecuarias especiales

Cañada real del Término.  
Cañada real del Carril Ancho.  
Cañada real de Lucena (tramo segundo).

La anchura de las tres anteriores cañadas es de 75,22 metros, que serán reducidas a 37,61 metros, excepto aquellos tramos por los que discurren carreteras y en los que conservará su anchura reglamentaria. El terreno sobrante que resulte será legalmente enajenado.

Cañada real de Pascualajo.  
Cañada real de La Lantejuela.  
Cañada real de El Rubio.  
Cañada real de Ecija a Teba.  
Cañada real de Lucena (tramo primero).  
Cañada real de Fuentes.  
Cañada real de Marchena a Estepa.  
Cañada real de Granada.  
Cañada real de Ronda.  
Cañada real de Cañete.  
Cañada real de Antequera.

La anchura de las once cañadas que se citan es de 75,22 metros, que se reducirá a 20,89 metros, excepto en aquellos tramos por los que discurre carretera, donde conservará su anchura reglamentaria. El terreno que se declare sobrante será legalmente enajenado.

Cañada de Morón.—Anchura de 50,14 metros, que se reducirá a 20,89 metros, excepto en aquellos tramos por los que discurre carretera, donde conservará su anchura. El terreno que se declare sobrante será legalmente enajenado.

El recorrido, dirección, superficie y demás características de las expresadas vías figura en el proyecto de clasificación, cuyo contenido se tendrá presente en todo cuanto les afecta.

En aquellos tramos de vías pecuarias afectados por situaciones topográficas, alteraciones por el transcurso del tiempo en cauces fluviales o marítimos, paso por zonas urbanas o situaciones de derecho previstas en el artículo segundo del Reglamento de Vías Pecuarias, la anchura de tales tramos será definitivamente fijada al practicarse su deslinde.

Segundo.—Firme la presente clasificación se procederá al deslinde y amojonamiento de las vías pecuarias necesarias, así como al deslinde, amojonamiento y parcelación de las excesivas, sin que el sobrante de estas pueda ser ocupado por pretexto alguno en tanto no se enajene legalmente.

Tercero.—Esta resolución, que se publicará en el «Boletín Oficial del Estado» y de la provincia para general conocimiento, agota la vía gubernativa, pudiendo los que se consideren afectados por ella interponer recurso de reposición, previo al contencioso-administrativo, en la forma, requisitos y plazos señalados en el artículo 128 de la Ley de Procedimiento Administrativo, en armonía con el artículo 52 y siguientes de la Ley de 27 de diciembre de 1956, reguladora de la jurisdicción contencioso-administrativa.

Lo que comunico a V. I. para su conocimiento y efectos.  
Dios guarde a V. I. muchos años.

Madrid, 5 de febrero de 1964.—P. D., Santiago Pardo Canals.

Ilmo. Sr. Director general de Ganadería.

## MINISTERIO DE COMERCIO

*ORDEN de 5 de febrero de 1964 por la que quedan acogidas a los beneficios del régimen de reposición establecido por el Decreto 1310/1963, de 1 de junio, para la importación de algodón floca con franquicia arancelaria por exportaciones de manufacturas de esta fibra, las entidades que se mencionan.*

Ilmo. Sr.: Cumplidos los trámites reglamentarios en los expedientes promovidos por diversas entidades, solicitando acogerse al régimen de reposición prototipo, establecido por el Decreto 1310/1963, de 1 de junio, para la importación de algodón floca por exportaciones de manufacturas de esta fibra;

Vistos el Decreto 1310/1963, de 1 de junio, y la Orden del Ministerio de Comercio de 17 de octubre del mismo año, regulando la reposición prototipo para la importación de algodón floca,

Este Ministerio, conformándose a lo informado y propuesto por su Dirección General de Política Arancelaria, ha resuelto:

1. Las entidades que se relacionan en este apartado quedan acogidas a los beneficios del régimen de reposición establecido por el Decreto 1310/1963, de 1 de junio, y disposiciones complementarias para la importación de algodón floca, con franquicia arancelaria. Tendrán derecho a la reposición las exportaciones realizadas de dicha forma a partir de las fechas que figuran, para cada entidad, a continuación de sus nombres y domicilios:

1. «Algodonera de Canarias, S. A.», Barcelona, calle Diputación, 176, 11 de enero de 1964.
2. «C. Tortas», Tarrasa (Barcelona), calle García Humet, 17, 22 de enero de 1964.

## **ANEJO Nº 4**

### **FONDO DOCUMENTAL**

#### **4.3 ORTOFOTOGRAFÍA AÉREA DE 1956/1957**





**JUNTA DE ANDALUCÍA**  
CONSEJERÍA DE MEDIO AMBIENTE  
Y ORDENACIÓN DEL TERRITORIO

DELEGACIÓN  
TERRITORIAL DE  
SEVILLA

DESLINDES DE VIAS PECUARIAS DE SEVILLA

CAÑADA REAL DEL PASCUALEJO, TRAMO II  
Término Municipal de OSUNA  
TRAZADO DEL DESLINDE SOBRE LA ORTOFOTO DIGITAL  
PANCROMÁTICA DE ANDALUCÍA 1956-57 (VUELO AMERICANO)

1/1

FECHA: JUNIO 2017	CONTRATO ADTVO: Serv/003/2016/41/men	EL DIRECTOR FACULTATIVO: Jesús Muñoz Vela	REPRESENTANTE DE LA ADMON: José Gallardo Velazquez	Archivo:
ESCALA: 1:50.000				



## **ANEJO Nº 4**

### **FONDO DOCUMENTAL**

**4.4 PROPUESTA DE RESOLUCIÓN DE LA DIRECCIÓN GENERAL DE ADMINISTRACIÓN LOCAL, SOBRE EL ESTABLECIMIENTO, MEDIANTE ACTUACIONES DE REPLANTEO, DE LOS DATOS IDENTIFICATIVOS DE LA LÍNEA QUE DELIMITA LOS TÉRMINOS MUNICIPALES DE ÉCIJA Y OSUNA, AMBOS EN LA PROVINCIA DE SEVILLA**



**PROPUESTA DE RESOLUCIÓN DE LA DIRECCIÓN GENERAL DE ADMINISTRACIÓN LOCAL,  
SOBRE EL ESTABLECIMIENTO, MEDIANTE ACTUACIONES DE REPLANTEO, DE LOS DATOS  
IDENTIFICATIVOS DE LA LÍNEA QUE DELIMITA LOS TÉRMINOS MUNICIPALES DE ÉCIJA Y  
OSUNA, AMBOS EN LA PROVINCIA DE SEVILLA.**

Expte. 001/2017/RTM

Examinado el procedimiento incoado a solicitud de la Delegación Territorial de Agricultura, Pesca y Medio Ambiente en Sevilla, relativo al establecimiento, mediante actuaciones de replanteo, de los datos identificativos de la línea que delimita los términos municipales de Écija y Osuna, ambos en la provincia de Sevilla, y emitido informe al respecto por el Instituto de Estadística y Cartografía de Andalucía de la Consejería de Economía y Conocimiento, se formula la siguiente propuesta de resolución, de conformidad con lo dispuesto en el artículo 10.3 del Decreto 157/2016, de 4 de octubre, por el que se regula el deslinde de los términos municipales de Andalucía y se establecen determinadas disposiciones relativas a la demarcación municipal y al Registro Andaluz de Entidades Locales, y en el artículo 12.2 a) del Decreto 204/2015, de 14 de julio, por el que se establece la estructura orgánica de la Consejería de la Presidencia y Administración Local:

**<<PROPUESTA DE ORDEN DEL CONSEJERO DE LA PRESIDENCIA Y ADMINISTRACIÓN LOCAL, POR LA QUE SE ESTABLECEN, MEDIANTE ACTUACIONES DE REPLANTEO, LOS DATOS IDENTIFICATIVOS DE LA LÍNEA QUE DELIMITA LOS TÉRMINOS MUNICIPALES DE ÉCIJA Y OSUNA, AMBOS EN LA PROVINCIA DE SEVILLA.**

Visto el expediente correspondiente a las actuaciones de replanteo arriba mencionadas y en consideración a los siguientes

## HECHOS

**PRIMERO.-** Con fecha de 03 de febrero de 2017 tuvo entrada en el Registro General de esta Consejería un escrito de petición de la Delegación Territorial de Agricultura, Pesca y Medio Ambiente en Sevilla, relativa a la realización de un informe de replanteo de la línea delimitadora de los términos municipales de Écija y Osuna, ambos en la provincia de

Código:	43Cve913HDH7AVquSoZCdsl4iIc+ev	Fecha	02/05/2017
Firmado Por	JUAN MANUEL FERNANDEZ ORTEGA	Página	1/5
Url De Verificación	<a href="https://ws050.juntadeandalucia.es/verificarFirma">https://ws050.juntadeandalucia.es/verificarFirma</a>		



Sevilla, relativo al tramo que va desde el Cordel de Constitución y Diana y la carretera de Lantejuela a Écija hasta el Cortijo de Folonga.

Venía fundamentada la petición de dicha Delegación Territorial en su necesidad de contar con la transposición de la mojonera de la línea límite de los mencionados términos municipales, a fin de poder proceder al deslinde de la vía pecuaria denominada "Cañada Real de Don Francisco", ramal segundo.

**SEGUNDO.-** El 27 de febrero de 2017, el Director General de Administración Local dictó Resolución de inicio de las actuaciones de replanteo de la totalidad de línea delimitadora de ambos municipios, de acuerdo con lo establecido en el artículo 10.3 del Decreto 157/2016, de 4 de octubre, por el que se regula el deslinde de los términos municipales de Andalucía y se establecen determinadas disposiciones relativas a la demarcación municipal y al Registro Andaluz de Entidades Locales, en relación con el artículo 61 de la Ley 39/2015, de 1 de octubre, del Procedimiento Administrativo Común de las Administraciones Públicas.

Se resolvió el inicio de las actuaciones de replanteo sobre la totalidad de la línea y no únicamente sobre el tramo solicitado por considerarse que la necesidad de dotar de la mayor virtualidad a la referida actuación, así como la exigencia de racionalización en la actuación administrativa, aconsejaban que la materialización del replanteo no se ciñera únicamente a una parte del trazado de la línea delimitadora entre los términos municipales de Écija y Osuna, sino que tuviera por objeto la totalidad de la citada línea. Todo ello, de acuerdo con los principios de eficacia, de simplicidad, de racionalización y agilidad de los procedimientos administrativos y de eficiencia en la asignación de recursos públicos, previstos en el artículo 3 de la Ley 40/2015, de 1 de octubre, de Régimen Jurídico del Sector Público, y que han de regir, entre otros, la actuación de las administraciones públicas.

Dicha Resolución también preveía su traslado al Instituto de Estadística y Cartografía de Andalucía, a fin de que emitiera el preceptivo informe de replanteo sobre la mencionada línea de delimitación, así como su notificación a los ayuntamientos afectados.

**TERCERO.-** El día 2 de marzo de 2017 se remitió a los ayuntamientos afectados la Resolución de inicio de las actuaciones de replanteo, Écija, El Rubio, Lantejuela y Osuna.

Asimismo, con la misma fecha, se dio traslado de la mencionada Resolución al Instituto de Estadística y Cartografía de Andalucía de la Consejería de Economía y Conocimiento, para la emisión del informe de replanteo en el plazo de un mes desde su notificación, de conformidad con lo señalado en el mencionado artículo 10.3 del Decreto 157/2016, de 4 de octubre. Consta en el expediente el acuse de recibo de 3 de marzo de 2017.

**CUARTO.-** Con fecha 19 de abril de 2017 se emitió informe del Instituto en el cual se detallan las actuaciones de replanteo realizadas sobre la línea límite entre los municipios de Écija y Osuna, con el objeto de proyectar la línea definitiva acordada en su día sobre la realidad física existente en la actualidad.

En este sentido, en el citado informe se afirma que los trabajos de delimitación fueron efectuados y formalmente acordados entre los representantes de ambos municipios el día 2 de mayo de 1871, quedando constancia de sus firmas en la última página del Acta de deslinde, en la que se recoge el reconocimiento de la totalidad de la línea entre los términos municipales mencionados, la descripción de los mojones, así como su ubicación.

**QUINTO.-** De conformidad con lo previsto en el referido artículo 10.3, mediante oficios de la Dirección General de Administración Local con fecha de salida de ..... ,se dio traslado a los Ayuntamientos de los municipios afectados de una propuesta de Orden de datos identificativos de la línea delimitadora, concediéndoles audiencia por un plazo de un mes con objeto de que pudieran alegar y presentar cuantos documentos y justificaciones estimaran convenientes. Obran en el expediente los acuses de recibo de las notificaciones por el Ayuntamiento de....., en fecha....., por el Ayuntamiento de....., en fecha....., por el Ayuntamiento de....., en fecha....., y por el Ayuntamiento de....., en fecha.....



Código:	43Cve913HDH7AVquSoZCdsl4iIc+ev	Fecha	02/05/2017
Firmado Por	JUAN MANUEL FERNANDEZ ORTEGA		
Url De Verificación	<a href="https://ws050.juntadeandalucia.es/verificarFirma">https://ws050.juntadeandalucia.es/verificarFirma</a>	Página	2/5





A los hechos anteriormente expresados, les resultan de aplicación los siguientes

## FUNDAMENTOS DE DERECHO

**PRIMERO.-** Corresponde a la Consejería de la Presidencia y Administración Local, conforme a lo dispuesto en los artículos 1 k) y 12.2 a) del Decreto 204/2015, de 14 de julio, por el que se establece su estructura orgánica, el desarrollo y ejecución de todas las medidas tendentes a la gestión de las competencias que en materia de administración local estén atribuidas a la Junta de Andalucía, y, en particular y por lo que se refiere al contenido de la presente Orden, *“los procedimientos de (...) replanteo de las líneas definitivas.”*

Según el artículo 10.4 del Decreto 157/2016, de 4 de octubre, las resoluciones de replanteo se adoptarán, mediante Orden, por la persona titular de la consejería competente sobre régimen local. En consecuencia, procede la resolución del procedimiento mediante la presente Orden a la vista de la propuesta efectuada por la Dirección General de Administración Local.

**SEGUNDO.-** De conformidad con el artículo 7.2, apartados h) y m), del Decreto 141/2006, de 18 de julio, por el que se ordena la actividad cartográfica en la Comunidad Autónoma, el Instituto de Estadística y Cartografía de Andalucía de la Consejería de Economía y Conocimiento es el organismo público competente para prestar asistencia técnica a la Consejería de la Presidencia y Administración Local en la delimitación de los términos municipales.

Asimismo, los artículos 3.1 y 10.3 del Decreto 157/2016, de 4 de octubre, regulan la intervención de dicho Instituto en los procedimientos de replanteo de los términos municipales, mediante la emisión del informe de replanteo.

**TERCERO.-** El artículo 10.1, en consonancia con el artículo 4.1 del Decreto 157/2016, de 4 de octubre, establece que, sin perjuicio de la inamovilidad de las líneas definitivas, se efectuarán las actuaciones de replanteo necesarias para el establecimiento de los datos identificativos de las líneas delimitadoras de los términos municipales, al objeto de proyectar sobre la realidad física las acordadas en su día, en el caso de que el deslinde no se hubiera efectuado con las coordenadas geográficas conforme al sistema de representación y georreferenciación previsto en el apartado 2 del artículo 4.

Por ello, partiendo de la consideración de que, según dispone el artículo 2.2 K) del Decreto 157/2016, de 4 de octubre, el Acta de deslinde constituye el título acreditativo del deslinde entre dos municipios, la presente Orden se ha limitado a proyectar sobre la realidad física la línea definitiva divisoria de los municipios de Écija y Osuna, a partir de la descripción contenida en el Acta de deslinde suscrita por ambos el día 2 de mayo de 1871 y con pleno respeto de la misma, conforme al Sistema Geodésico de Referencia ETRS89, expresando sus coordenadas en grados sexagesimales, con precisión mínima de cinco decimales y en proyección UTM huso 30 para la representación cartográfica.

En virtud de los hechos y fundamentos de derecho que anteceden, y de acuerdo con lo dispuesto en el artículo 10.4 del Decreto 157/2016, de 4 de octubre, en relación con los artículos 26.2 m) de la Ley 9/2007, de 22 de octubre, de la Administración de la Junta de Andalucía, y 46.4 de la Ley 6/2006, de 24 de octubre, del Gobierno de la Comunidad Autónoma de Andalucía, así como con las demás normas administrativas, concordantes y de general aplicación, en uso de las facultades que me han sido conferidas,

## DISPONGO

**PRIMERO.-** De conformidad con el deslinde consentido y firme, contenido en el Acta de deslinde de fecha 2 de mayo de 1871 en la que se establece la línea divisoria que delimita los términos municipales de Écija y Osuna, ambos en la provincia de Sevilla, que tiene, por tanto, la consideración de definitiva e inamovible, los datos identificativos de la

Código:	43Cve913HDH7AVquSoZCdsl4iIc+ev	Fecha	02/05/2017
Firmado Por	JUAN MANUEL FERNANDEZ ORTEGA		
Url De Verificación	<a href="https://ws050.juntadeandalucia.es/verificarFirma">https://ws050.juntadeandalucia.es/verificarFirma</a>	Página	3/5



referida línea son los que figuran en el Anexo a la presente Orden, los cuales se encuentran indicados y desarrollados en la documentación cartográfica facilitada por el Instituto de Estadística y Cartografía de Andalucía de la Consejería de Economía y Conocimiento.

**SEGUNDO.-** La presente Orden se publicará en el Boletín Oficial de la Junta de Andalucía, fecha en la cual surtirá efectos, y se dará traslado de la misma a los Ayuntamientos afectados, a la Diputación Provincial de Sevilla y al Instituto de Estadística y Cartografía de Andalucía.

Contra la presente Orden, que pone fin a la vía administrativa, se podrá interponer recurso ante la Sala de lo Contencioso-Administrativo de Sevilla del Tribunal Superior de Justicia de Andalucía, en el plazo de dos meses desde su publicación en el Boletín Oficial de la Junta de Andalucía, de acuerdo con lo previsto en la Ley 29/1998, de 13 de julio, reguladora de la jurisdicción Contencioso-Administrativa.

Previamente, con carácter general, podrá interponerse recurso potestativo de reposición ante el mismo órgano que dicta este acto, en el plazo de un mes contado a partir del día siguiente al de su publicación en el Boletín Oficial de la Junta de Andalucía, de conformidad con lo establecido en los artículos 123 y 124 de la Ley 39/2015, de 1 de octubre, del Procedimiento Administrativo Común de las Administraciones Públicas; o bien, también con carácter potestativo, el requerimiento previsto en el artículo 44 de la Ley 29/1998, de 13 de julio, en el supuesto de que la impugnación se efectúe por una Administración Pública, en el plazo de dos meses desde la referida publicación.

#### ANEXO

#### LISTADO DE COORDENADAS DE LOS PUNTOS DE AMOJONAMIENTO DE LA LÍNEA LÍMITE ENTRE LOS MUNICIPIOS DE ÉCIJA Y OSUNA.

**Sistema de Referencia ETRS89. Elipsoide de SGR80.**

Punto de amojonamiento	Geográficas		Proyección UTM. Huso 30	
	Latitud	Longitud	X	Y
M1 común a Écija, El Rubio y Osuna	37.370561045	-05.028411805	320389,532	4137911,408
M2	37.370990062	-05.031827926	320088,035	4137965,520
M3	37.370891478	-05.039820692	319379,985	4137969,853
M4	37.370898755	-05.042808650	319115,398	4137976,385
M5	37.370892066	-05.047935662	318661,349	4137985,485
M6	37.370927041	-05.049610325	318513,130	4137992,586
M7	37.371655416	-05.057568280	317810,159	4138088,744
M8	37.374271347	-05.068396346	316857,628	4138399,972
M9	37.374968722	-05.070495680	316673,423	4138481,430
M10	37.375671002	-05.073180144	316437,419	4138564,575
M11	37.376672883	-05.077413302	316065,013	4138683,989
M12	37.376959824	-05.078214260	315994,789	4138717,390
M13	37.378253976	-05.083840693	315499,738	4138871,979
M14	37.378353431	-05.086318069	315280,613	4138887,863
M15	37.379187675	-05.087679742	315162,087	4138983,098
M16	37.381546508	-05.097002988	314342,351	4139263,145

<b>Código:</b>	43Cve913HDH7AVquSoZCdsl4iIc+ev	<b>Fecha</b>	02/05/2017
<b>Firmado Por</b>	JUAN MANUEL FERNANDEZ ORTEGA		
<b>Url De Verificación</b>	<a href="https://ws050.juntadeandalucia.es/verificarFirma">https://ws050.juntadeandalucia.es/verificarFirma</a>	<b>Página</b>	4/5





M17	37.381724843	-05.097931463	314260,579	4139284,761
M18	37.382532120	-05.101627736	313935,288	4139381,622
M19	37.382713649	-05.103205876	313796,002	4139404,879
M20	37.383051718	-05.106852593	313473,945	4139449,597
M21	37.384107409	-05.115544848	312706,928	4139583,963
M22	37.384110711	-05.119170171	312385,941	4139591,535
M23	37.383922775	-05.120802528	312240,939	4139573,930
M24	37.383238238	-05.124158153	311942,112	4139504,659
M25	37.383137618	-05.130079284	311417,581	4139505,317
M26	37.382501144	-05.135893617	310901,158	4139446,335
M27	37.382913950	-05.145729307	310031,301	4139511,906
M28	37.383072448	-05.150735778	309588,407	4139539,589
M29	37.383764854	-05.151815676	309494,541	4139618,600
M30	37.384903938	-05.153356134	309361,029	4139748,107
M31	37.387654917	-05.163792917	308443,936	4140074,508
M32	37.388035646	-05.167947242	308077,087	4140125,201
M33	37.389764556	-05.169021722	307986,366	4140319,231
M34	37.391300908	-05.172064284	307720,914	4140495,907
M35	37.393263038	-05.173183405	307626,850	4140715,911
M36	37.393406910	-05.174231934	307534,389	4140734,015
M37	37.392137257	-05.178375517	307164,293	4140601,598
M38	37.392747202	-05.182006222	306844,418	4140676,710
M39	37.390698287	-05.186113009	306475,560	4140457,779
M40	37.390798616	-05.189751846	306153,651	4140476,386
M41	37.390057534	-05.195561987	305637,331	4140406,114
M42	37.388757505	-05.200689460	305179,995	4140272,441
M43	37.387181009	-05.206826976	304632,496	4140110,207
M44 común a Écija, La Lantejuela y Osuna.	37.386676352	-05.208816607	304455,022	4140058,333

>>

## EL DIRECTOR GENERAL DE ADMINISTRACIÓN LOCAL

**Juan Manuel Fernández Ortega**



<b>Código:</b>	43Cve913HDH7AVquSoZCdsl4iIc+ev	<b>Fecha</b>	02/05/2017
<b>Firmado Por</b>	JUAN MANUEL FERNANDEZ ORTEGA		
<b>Url De Verificación</b>	<a href="https://ws050.juntadeandalucia.es/verificarFirma">https://ws050.juntadeandalucia.es/verificarFirma</a>	<b>Página</b>	5/5

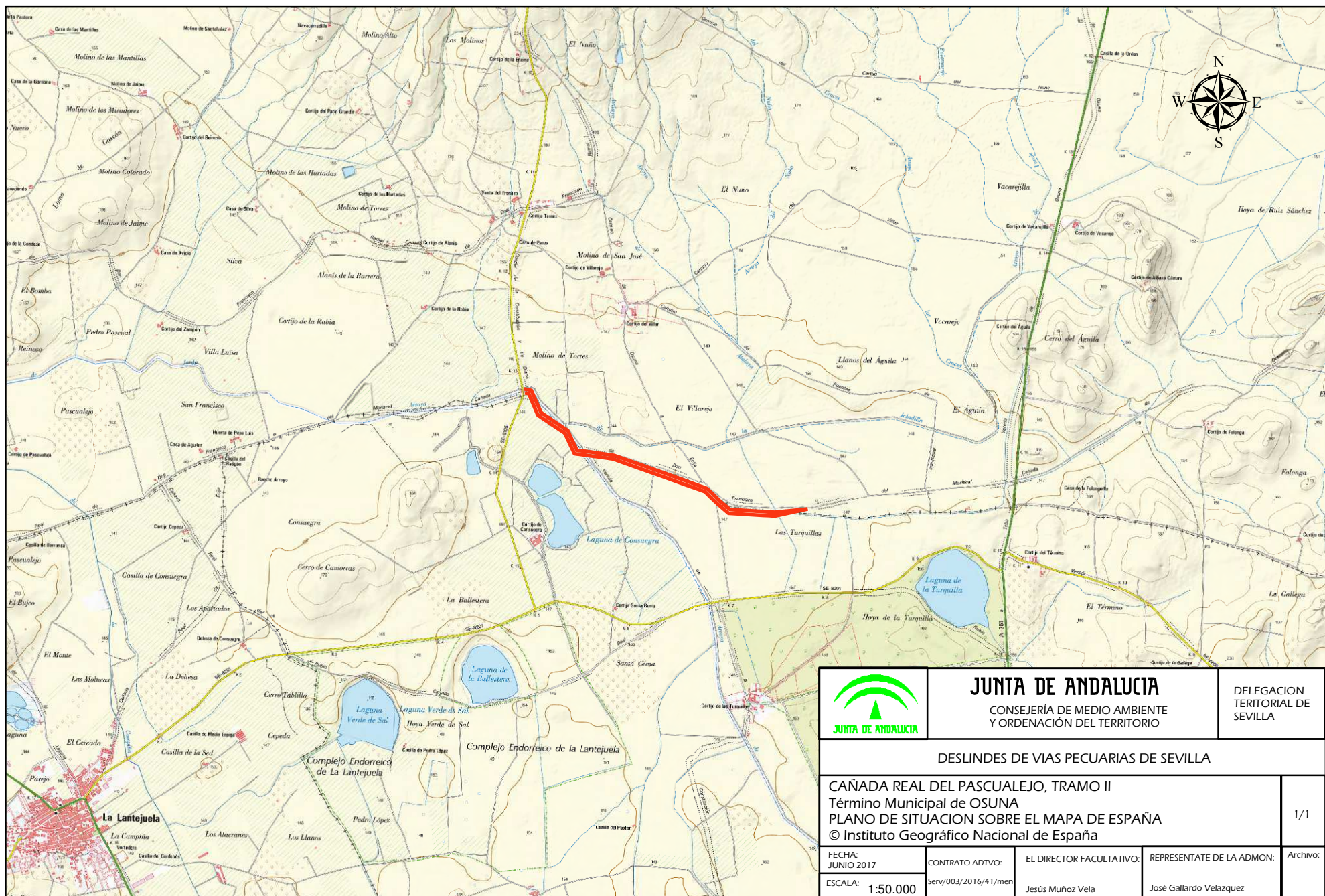


**DOCUMENTO C**  
**PLANOS**



## **PLANOS**

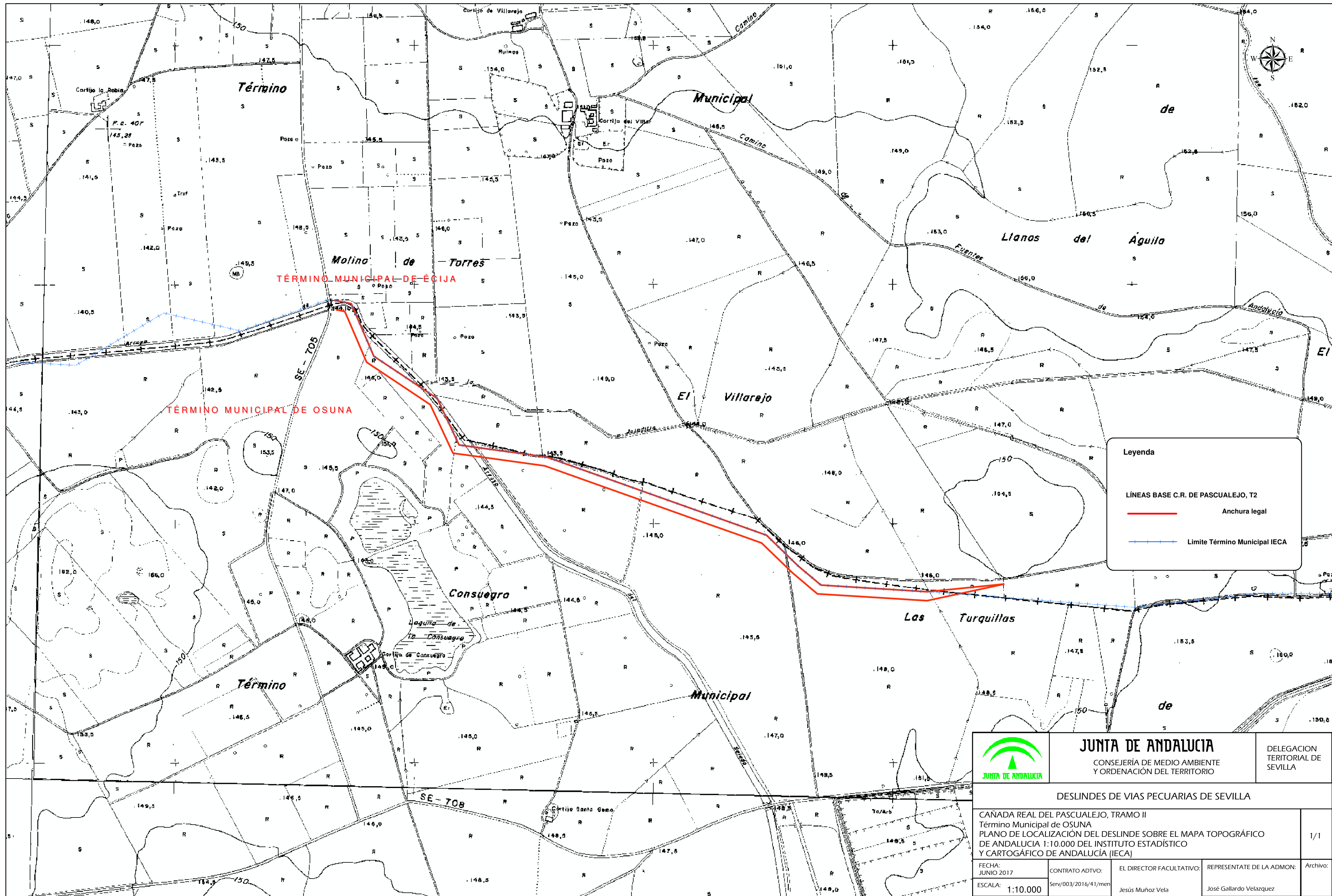
### **1. PLANO DE SITUACIÓN 1/50.000**





## **PLANOS**

### **2. PLANO DE LOCALIZACIÓN 1/10.000**



**JUNTA DE ANDALUCÍA**  
CONSEJERÍA DE MEDIO AMBIENTE  
Y ORDENACIÓN DEL TERRITORIO

DELEGACION  
TERRITORIAL DE  
SEVILLA

**DESLINDES DE VIAS PECUARIAS DE SEVILLA**

CAÑADA REAL DEL PASCALEJO, TRAMO II  
Término Municipal de OSUNA  
PLANO DE LOCALIZACIÓN DEL DESLINDE SOBRE EL MAPA TOPOGRÁFICO  
DE ANDALUCÍA 1:10.000 DEL INSTITUTO ESTADÍSTICO  
Y CARTOGÁFICO DE ANDALUCÍA (IECA)

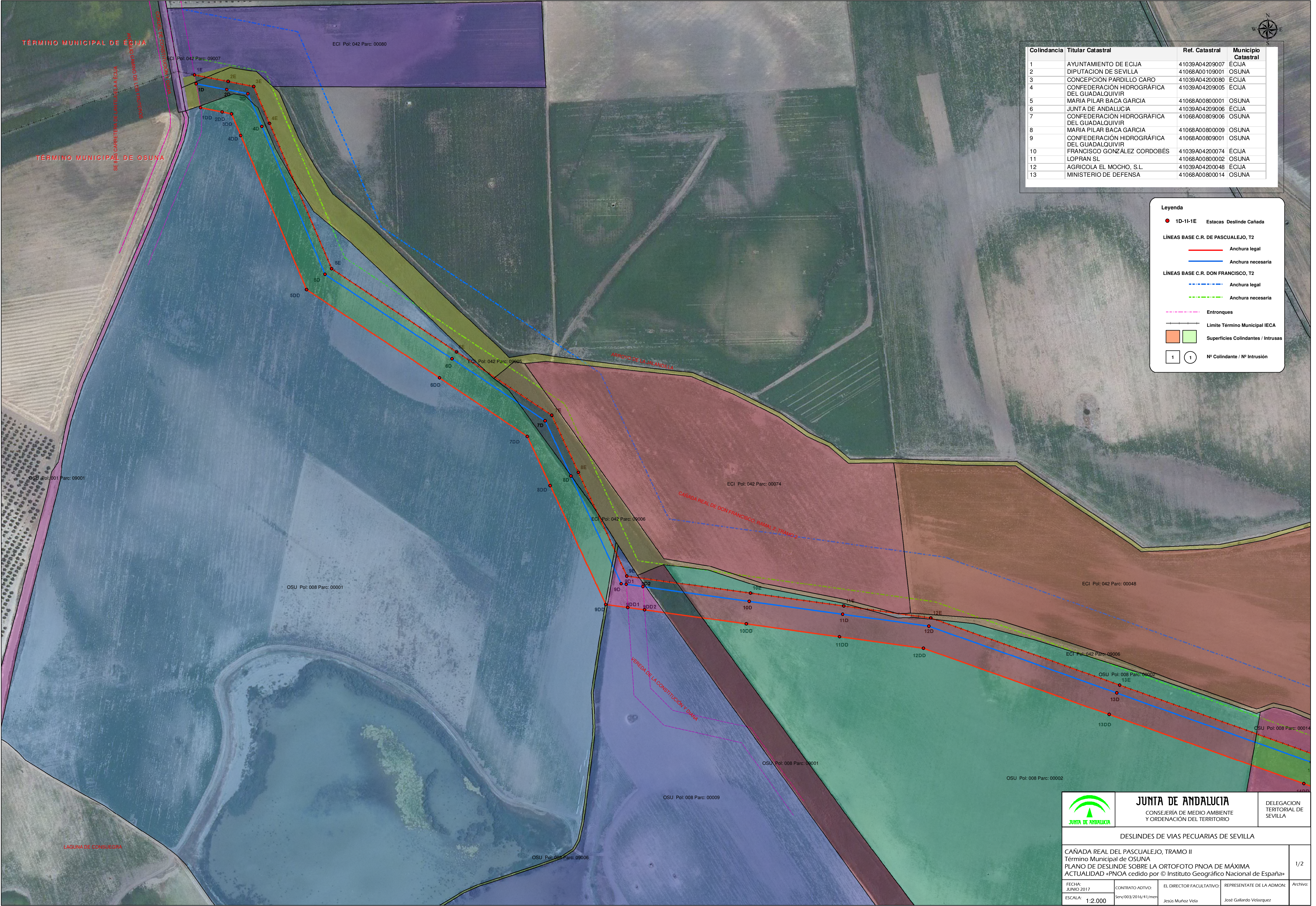
FECHA: JUNIO 2017	CONTRATO ADTVO: Sery/003/2016/41/men	EL DIRECTOR FACULTATIVO: Jesús Muñoz Vela	REPRESENTANTE DE LA ADMON: José Gallardo Velazquez	Archivo:
----------------------	---	--	---	----------



## **PLANOS**

### **3. PLANO DE DESLINDE 1/2.000**





Colindancia	Titular Catastral	Ref. Catastral	Municipio Catastral
1	AYUNTAMIENTO DE ECIJA	41039A04209007	ECIJA
2	DIPUTACION DE SEVILLA	41068A00109001	OSUNA
3	CONCEPCION PARDILLO CARO	41039A04200080	ECIJA
4	CONFEDERACIÓN HIDROGRÁFICA DEL GUADALQUIVIR	41039A04209005	ECIJA
5	MARIA PILAR BACA GARCIA	41068A00800001	OSUNA
6	JUNTA DE ANDALUCIA	41039A04209006	ECIJA
7	CONFEDERACIÓN HIDROGRÁFICA DEL GUADALQUIVIR	41068A00809006	OSUNA
8	MARIA PILAR BACA GARCIA	41068A00800009	OSUNA
9	CONFEDERACIÓN HIDROGRÁFICA DEL GUADALQUIVIR	41068A00809001	OSUNA
10	FRANCISCO GONZÁLEZ CORDOBÉS	41039A04200074	ECIJA
11	LOPRAN SL	41068A00800002	OSUNA
12	AGRICOLA EL MOCHO, S.L.	41039A04200048	ECIJA
13	MINISTERIO DE DEFENSA	41068A00800014	OSUNA

Leyenda

1D-11-1E

Estacas

Deslinde Cañada

LÍNEAS BASE C.R. DE PASCUALEJO, T2

Anchura legal

Anchura necesaria

LÍNEAS BASE C.R. DON FRANCISCO, T2

Anchura legal

Anchura necesaria

Entronques

Limite Término Municipal IECA

Superficies Colindantes / Intrusas

1

1

 Nº Colindante / Nº Intrusión



**JUNTA DE ANDALUCIA**  
CONSEJERÍA DE MEDIO AMBIENTE  
Y ORDENACIÓN DEL TERRITORIO

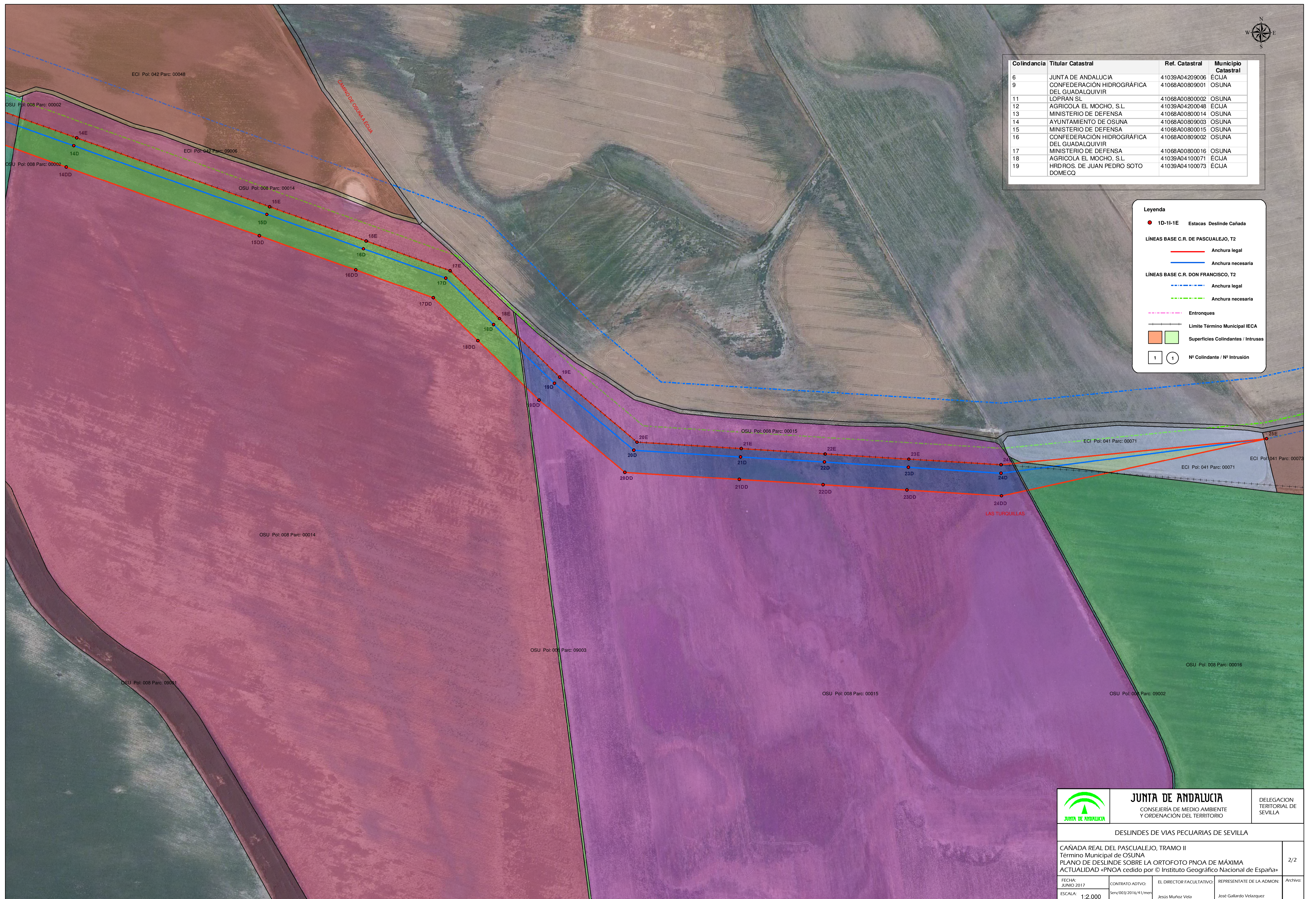
DELEGACION  
TERRITORIAL DE  
SEVILLA

DESLINDES DE VIAS PECUARIAS DE SEVILLA

CAÑADA REAL DEL PASCUALEJO, TRAMO II  
Término Municipal de OSUNA  
PLANO DE DESLINDE SOBRE LA ORTOFOTO PNOA DE MÁXIMA  
ACTUALIDAD «PNOA cedido por © Instituto Geográfico Nacional de España»

FECHA: JUNIO 2017	CONTRATO ADTIVO: Serv/003/2016/41/mer	EL DIRECTOR FACULTATIVO: Jesús Muñoz Vela	REPRESENTANTE DE LA ADMON: José Gallardo Velazquez	Archivo:
ESCALA: 1:2.000				









**CONSEJERÍA DE MEDIO AMBIENTE Y ORDENACIÓN DEL  
TERRITORIO**  
**Delegación Territorial de Sevilla**

DESLINDE DE LA VÍA PECUARIA:

**CAÑADA REAL DE PASCUALEJO, TRAMO 2º**

Desde la Carretera Écija Lantejuela a la Finca Las Turquillas

TÉRMINO MUNICIPAL DE OSUNA.

**DOCUMENTO D**  
**EXPEDIENTE**  
**ADMINISTRATIVO**

Ejemplar sin determinados Datos de Carácter Personal

DIRECCIÓN FACULTATIVA:

JESÚS MUÑOZ VELA

SEVILLA JUNIO DE 2017



S A L I D A	JUNTA DE ANDALUCÍA CONSEJERÍA DE MEDIO AMBIENTE Y ORDENACIÓN DEL TERRITORIO Delegación Territorial	
	02 FEB. 2017	
	Registro General	393
	3	Sevilla

CONSEJERÍA DE MEDIO AMBIENTE Y  
ORDENACIÓN DEL TERRITORIO  
SECRETARÍA GENERAL DE ORDENACIÓN DEL  
TERRITORIO Y SOSTENIBILIDAD URBANA  
Oficina Plan Vías Pecuarias  
Avda. De la Guardia Civil, nº 1, Casa Rosa  
41071 SEVILLA

Expediente: VP/00046/2017

Asunto: Oficio Traslado propuesta de  
DESLINDE

Mediante el presente se remite Propuesta de inicio del expediente administrativo de deslinde de la vía pecuaria denominada CAÑADA REAL DE PASCUALEJO, en el tramo 2º Desde la Carretera Ecija Lantejuela a la Finca Las Turquillas., en el término municipal de Osuna (Sevilla).

Este deslinde se propone ,por ser el tramo a deslindar concurrente con el ya acordado de La Cañada Real de D. Francisco en termino de Ecija. cuyos trabajos tecnicos se han realizado y tener los mismos colindantes. Sin que suponga gasto alguno.



AV DE GRECIA S/N. (EDIFICIO ADMINISTRATIVO LOS  
BERMEJALES)  
C.P. 41071 SEVILLA  
Teléfono 95 512 11 44

Código:640xu763PFIRMAIYjlk5xy50A85rL+.

Permite la verificación de la integridad de este documento electrónico en la dirección: <https://ws050.juntadeandalucia.es/verificarFirma/>

FIRMADO POR	JOSE LOSADA FERNANDEZ	FECHA	26/01/2017
ID. FIRMA	640xu763PFIRMAIYjlk5xy50A85rL+	PÁGINA	1/1

## PROPUESTA DE INICIO DE EXPEDIENTE DE DESLINDE

Expediente: VP/00046/2017

VÍA PECUARIA: CAÑADA REAL DE PASCUALEJO  
TRAMO: 2º Desde la Carretera Ecija Lantejuela a la Finca Las Turquillas.  
LONGITUD: 3.100 metros  
ANCHURA LEGAL: Conforme a clasificación.  
ANCHURA NECESARIA: Conforme a clasificación.  
CLASIFICACIÓN:  
\* Orden Ministerial de fecha 5 de febrero de 1964  
MUNICIPIO: Osuna (Sevilla)

EXPEDIENTE ECONÓMICO: No es necesaria dotación económica, porque los trabajos se han realizado en el deslinde de otra vía pecuaria colindante, en término de Ecija.

Con la finalidad de dar cumplimiento a lo establecido en el art. 3 b) de la vigente Ley de 3/1995, de 23 de marzo, de vías pecuarias y el art. 8 del Decreto 155/1998, de 21 de julio, por el que se aprueba el Reglamento de Vías Pecuarias de la Comunidad Autónoma de Andalucía, y de conformidad con las previsiones contenidas en la vigente Ley 39/2015, de 1 de octubre, del Procedimiento Administrativo Común de las administraciones Públicas, esta Delegación Territorial de Medio Ambiente y Ordenación del Territorio PROPONE:

Se acuerde el inicio del expediente administrativo de deslinde de la vía pecuaria referida, de acuerdo con las condiciones descritas.



EL DELEGADO TERRITORIAL

Fdo.: Jose Losada Fernandez

AV DE GRECIA S/N. (EDIFICIO ADMINISTRATIVO LOS  
BERMEJALES)  
C.P. 41071 SEVILLA  
Teléfono 95 512 11 44

Código: 640xu890PFIRMAD7cpPsTmRseRyB3g.

Permite la verificación de la integridad de este documento electrónico en la dirección: <https://ws050.juntadeandalucia.es/verificarFirma/>

FIRMADO POR	JOSE LOSADA FERNANDEZ	FECHA	27/01/2017
ID. FIRMA	640xu890PFIRMAD7cpPsTmRseRyB3g	PÁGINA	1/1



# JUNTA DE ANDALUCÍA

CONSEJERÍA DE MEDIO AMBIENTE Y ORDENACIÓN DEL  
TERRITORIO SEVILLA

S A L I D A	JUNTA DE ANDALUCÍA CONSEJERÍA DE MEDIO AMBIENTE Y ORDENACIÓN DEL TERRITORIO Delegación Territorial	
	02 FEB. 2017	
	Registro General	3 893 Sevilla

R E C E P C I O N	JUNTA DE ANDALUCÍA CONSEJERÍA DE MEDIO AMBIENTE Y ORDENACIÓN DEL TERRITORIO	
	- 3 FEB 2017	
	Registro General	4 Hora Sevilla

CONSEJERÍA DE MEDIO AMBIENTE Y  
ORDENACIÓN DEL TERRITORIO  
SECRETARÍA GENERAL DE ORDENACIÓN DEL  
TERRITORIO Y SOSTENIBILIDAD URBANA  
Oficina Plan Vías Pecuarias  
Avda. De la Guardia Civil, nº 1, Casa Rosa  
41071 SEVILLA

Expediente: VP/00046/2017

Asunto: Oficio Traslado propuesta de  
DESLINDE

Mediante el presente se remite Propuesta de inicio del expediente administrativo de deslinde de la vía pecuaria denominada CAÑADA REAL DE PASCUALEJO, en el tramo 2º Desde la Carretera Ecija Lantejuela a la Finca Las Turquillas., en el término municipal de Osuna (Sevilla).

Este deslinde se propone ,por ser el tramo a deslindar concurrente con el ya acordado de La Cañada Real de D. Francisco en termino de Ecija. cuyos trabajos tecnicos se han realizado y tener los mismos colindantes. Sin que suponga gasto alguno.



EL DELEGADO TERRITORIAL

D<sup>o</sup> Fdo. Jose Losada Fernandez

AV DE GRECIA S/N. (EDIFICIO ADMINISTRATIVO LOS  
BERMEJALES)  
C.P. 41071 SEVILLA  
Teléfono 95 512 11 44

Código:640xu763PFIRMAIYjlk5xy50A85rL+.

Permite la verificación de la integridad de este documento electrónico en la dirección: <https://ws050.juntadeandalucia.es/verificarFirma/>

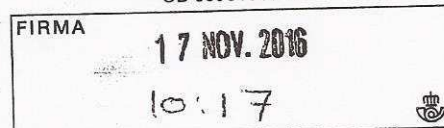
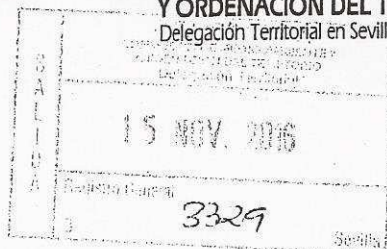
FIRMADO POR	JOSE LOSADA FERNANDEZ	FECHA	26/01/2017
ID. FIRMA	640xu763PFIRMAIYjlk5xy50A85rL+	PÁGINA	1/1



# JUNTA DE ANDALUCIA

## CONSEJERÍA DE MEDIO AMBIENTE Y ORDENACIÓN DEL TERRITORIO

Delegación Territorial en Sevilla



Fecha: Sevilla, 14/11/2016  
Expediente: VP/1263/2016  
Asunto: solicitud de notas simples

Señor/a Registrador/a del Registro de la  
Propiedad de Osuna  
C/ Carrera nº 45  
41640-OSUNA (Sevilla)

Por parte de la Delegación Territorial de Medio Ambiente y Ordenación del Territorio de Sevilla, ponemos en su conocimiento que para dar cumplimiento al marco legislativo constituido por la Ley 3/95 de 23 de marzo de Vías Pecuarias y el Decreto 155/98 de 21 de julio por el que se aprueba el Reglamento de Vías Pecuarias de la Comunidad Autónoma de Andalucía, la necesidad de llevar a cabo la recuperación del dominio público que constituyen las vías pecuarias (art. 2 y 3 de la Ley y art. 3 del respectivo Reglamento), por tratarse de un elemento territorial idóneo para la satisfacción de los intereses generales.

Con tal finalidad se hace necesario llevar a cabo una investigación registral que permita la **identificación de las fincas registrales colindantes con la Vía Pecuaria a deslindar**. Esta investigación sería posible al facilitarle un listado de titulares catastrales colindantes con la Vía Pecuaria que se relaciona a continuación:

Término Municipal: **ECIJA OSUNA**

Datos Vía Pecuaria: **CAÑADA REAL DE DON FRANCISCO RAMAL 2º TRAMO 2º**

*Piscuatejo.*

Se solicita del Registro la emisión de las **notas simples** de la finca rústica arriba detallada con **indicación de la titularidad, de los linderos y direcciones de sus titulares**, incluidas las **notas simples negativas** del Término Municipal de Osuna, a partir de los datos que arriban se relacionan.

La factura por el importe de las notas simples será remitida con los datos siguiente y enviada a la misma dirección que a continuación le indicamos:

DELEGACION TERRITORIAL MEDIO AMBIENTE Y ORDENACION TERRITORIO DE SEVILLA  
DEPARTAMENTO VIAS PECUARIAS

AVDA DE GRECIA S/Nº (EDIFICIO ADMVO LOS BERMEJALES) 41071-SEVILLA

TFNO: 955121144 Y FAX 955545057

CIF: S-4111001-F

MUY IMPORTANTE: No olvidar incluir en la factura el número de cuenta bancaria del Registro para ingresar el importe del trabajo.

REGISTRO DE LA PROPIEDAD DE OSUNA  
Entrada Nº: 1973 DE: 2.016  
Presentante: CONSEJERIA DE MEDIO AMBIENTE  
Fecha de Entrada: 17/11/2016 a las 10:17

EL SECRETARIO GENERAL PROVINCIAL MEDIO  
AMBIENTE Y ORDENACION TERRITORIO

Fecha: 15/11/2016

Asiento Nº : Diario:

Presentado el día:

Fco.: Salvador Camacho Lucena.

Caducidad: No hay pendes act



Edificio Administrativo Los Bermejales - Avda. de Grecia, s/n - 41071 Sevilla  
Teléf. 955 12 11 44 - Fax: 955 54 50 57 - 954 23 15 86  
Correo-e: dtse.cmaot@juntadeandalucia.es

Código: 640xu8492WK0KHgXHMjgaHF7Y6Uxwd.

Permite la verificación de la integridad de este documento electrónico en la dirección: <https://ws050.juntadeandalucia.es/verificarFirma/>

FIRMADO POR	JOSE SALVADOR CAMACHO LUCENA	FECHA	15/11/2016
ID. FIRMA	640xu8492WK0KHgXHMjgaHF7Y6Uxwd	PÁGINA	1/1





# NOTA SIMPLE INFORMATIVA M 3883092

Para información de consumidores se hace constar que la manifestación de los libros por esta Nota Simple Informativa se hace con los efectos que expresa el art. 332 de Reglamento Hipotecario, ya que sólo la Certificación acredita, en perjuicio de tercero, la libertad o gravamen de los bienes inmuebles, según dispone el art. 225 de la Ley Hipotecaria.

**REGISTRO DE LA PROPIEDAD DE OSUNA N° 41009**

Tlf 95 481 0167

CL CARRERA N° 43-45-47 2ª PLANTA (EDF. LERMA)

Fax 95 582 0476

**Fecha de Emisión:** NUEVE DE FEBRERO DEL AÑO DOS MIL DIECISIETE

**Solicitante:** la entidad CONSEJERIA DE MEDIO AMBIENTE con C.I.F. S4111001F

**Interés legítimo alegado por el solicitante:** Deslinde Vía Pecuaria.

**CÓDIGO DE FINCA REGISTRAL:** 41009000111034

**FINCA DE OSUNA N°:** 6577

## DESCRIPCION DE LA FINCA

Mitad de casa cortijo distribuido en cocina, siete habitaciones, dos cuadras, tinahón y yegueriza, becarrera y dos toriles.

**Naturaleza:** RUSTICA: Rústica Otros

**Estado constructivo:**

**Localización:** PARAJE CORTIJO DE CONSUEGRA, Denominación: Paraje: CORTIJO DE CONSUEGRA

**Ref.Catastral:** NO CONSTA Polígono: Parcela:

**Superficies:** Terreno: cuarenta y ocho áreas noventa y seis centiáreas

Linderos: Norte, con ruedo de esta finca

Sur, con toriles y porqueriza de la condesa de Cepeda

Este, con toriles y porqueriza de la condesa de Cepeda

Oeste, con la colada del Pozo del Piojo

**Representación Gráfica Registral:**

<https://geoportal.registradores.org/geoportal/index.html?idVisor=2>

**Estado de Coordinación Gráfica con Catastro conforme al artículo 10 de la Ley Hipotecaria:** No consta

## TITULARIDADES

NOMBRE TITULAR	N.I.F.	TOMO	LIBRO	FOLIO	ALTA
BACA PUERTA, IGNACIO 2/3 del pleno dominio por título de COMPRA		789	433	19	11
BACA GARCIA MARIA TERESA 1/15 del pleno dominio por título de COMPRA		789	433	19	11
BACA GARCIA, ANGEL JOSE 1/15 del pleno dominio por título de COMPRA		789	433	19	11
BACA GARCIA ARTURO 1/15 del pleno dominio por título de COMPRA		789	433	19	11
BACA GARCIA PILAR 1/15 del pleno dominio por título de COMPRA		789	433	19	11
BACA GARCIA ADELA 1/15 del pleno dominio por título de COMPRA		789	433	19	11

## CARGAS

NO hay cargas registradas

Documentos relativos a la finca presentados y pendientes de despacho, vigente el asiento de presentación, al cierre del Libro Diario del día anterior a la fecha de expedición de la presente nota:

NO hay documentos pendientes de despacho

**AVISO:** Los datos consignados en la presente nota se refieren al día de la emisión, antes de la apertura del diario.

**MUY IMPORTANTE,** queda prohibida la incorporación de los datos de esta nota a ficheros o bases informáticas para la consulta individualizada de personas físicas o jurídicas, incluso expresando la fuente de información (B.O.E. 27/02/1998).

A los efectos de la Ley Orgánica 15/1999 de 13 de diciembre, de Protección de Datos de carácter personal queda informado de que:

- 1.- Conforme a lo dispuesto en las cláusulas informativas incluidas en el modelo de solicitud los datos personales expresados en el presente documento han sido incorporados a los libros de este Registro y a los ficheros que se llevan en base a dichos libros, cuyo responsable es el Registrador.
- 2.- En cuanto resulte compatible con la legislación específica del Registro, se reconoce a los interesados los derechos de acceso, rectificación, cancelación y oposición establecidos en la Ley Orgánica citada pudiendo ejercitarlos dirigiendo un escrito a la dirección del Registro.





# NOTA SIMPLE INFORMATIVA M 3883091

Para información de consumidores se hace constar que la manifestación de los libros por esta Nota Simple Informativa se hace con los efectos que expresa el art. 332 de Reglamento Hipotecario, ya que sólo la Certificación acredita, en perjuicio de tercero, la libertad o gravamen de los bienes inmuebles, según dispone el art. 225 de la Ley Hipotecaria.

**REGISTRO DE LA PROPIEDAD DE OSUNA N° 41009**

Tlf 95 481 0167

CL CARRERA N° 43-45-47 2ª PLANTA (EDF. LERMA)

Fax 95 582 0476

**Fecha de Emisión:** NUEVE DE FEBRERO DEL AÑO DOS MIL DIECISIETE

**Solicitante:** la entidad CONSEJERIA DE MEDIO AMBIENTE con C.I.F. S4111001F

**Interés legítimo alegado por el solicitante:** Deslinde Vía Pecuaria.

**CÓDIGO DE FINCA REGISTRAL:** 41009000157759

**FINCA DE OSUNA N°:** 14458

## DESCRIPCION DE LA FINCA

Comprende dos besanas o porciones: la llamada "Las Cien de los Paredones" y otra que es parte, de cuareta y siete fanegas de extensión de figura trapecial de la besana llamada Cerro de las Camorra.

**Naturaleza:** RUSTICA: Rústica Otros

**Estado constructivo:**

**Localización:** PARAJE CONSUEGRA, Denominación: Paraje: CONSUEGRA

**Ref.Catastral:** NO CONSTA Polígono: Parcela:

**Superficies:** Terreno: sesenta y cuatro hectáreas noventa y dos áreas cincuenta y tres centiáreas dos mil quinientos centímetros cuadrados

**Linderos:** Norte, Arroyo del Salado

Sur, tierras del Cortijo de José de la señora viuda de Haro, hoy además otra de los hermanos Baca García

Este, resto de finca matriz en una línea quebrada formada por tres rectas; una que arranca del Arroyo del Salado y discurre entre las besanas llamadas Las Cien de los Paredones y las Sesenta de los Ajos, ot

Oeste, tierras del Cortijo de José de la señora viuda de Haro, hoy además otra de los hermanos Baca García.

**Representación Gráfica Registral:**

<https://geoportal.registradores.org/geoportal/index.html?idVisor=2>

**Estado de Coordinación Gráfica con Catastro conforme al artículo 10 de la Ley Hipotecaria:** No consta

## TITULARIDADES

NOMBRE TITULAR	N.I.F.	TOMO	LIBRO	FOLIO	ALTA
BACA GARCIA, ARTURO 1/5 del pleno dominio por título de DONACION		949	519	140	2
BACA GARCIA, MARIA TERESA 1/5 del pleno dominio por título de DONACION		949	519	140	2
BACA GARCIA PILAR 1/5 del pleno dominio por título de DONACION		949	519	140	2
BACA GARCIA, ANGEL 1/5 del pleno dominio por título de DONACION		949	519	140	2
BACA GARCIA, ADELA 1/5 del pleno dominio por título de DONACION		949	519	140	2

**CARGAS**

NO hay cargas registradas

Documentos relativos a la finca presentados y pendientes de despacho, vigente el asiento de presentación, al cierre del Libro Diario del día anterior a la fecha de expedición de la presente nota:

NO hay documentos pendientes de despacho

**AVISO:** Los datos consignados en la presente nota se refieren al día de la emisión, antes de la apertura del diario.

**MUY IMPORTANTE,** queda prohibida la incorporación de los datos de esta nota a ficheros o bases informáticas para la consulta individualizada de personas físicas o jurídicas, incluso expresando la fuente de información (B.O.E. 27/02/1998).

A los efectos de la Ley Orgánica 15/1999 de 13 de diciembre, de Protección de Datos de carácter personal queda informado de que:

1.- Conforme a lo dispuesto en las cláusulas informativas incluidas en el modelo de solicitud los datos personales expresados en el presente documento han sido incorporados a los libros de este Registro y a los ficheros que se llevan en base a dichos libros, cuyo responsable es el Registrador.

2.- En cuanto resulte compatible con la legislación específica del Registro, se reconoce a los interesados los derechos de acceso, rectificación, cancelación y oposición establecidos en la Ley Orgánica citada pudiendo ejercitarlos dirigiendo un escrito a la dirección del Registro.





# NOTA SIMPLE INFORMATIVA M 3883050

Para información de consumidores se hace constar que la manifestación de los libros por esta Nota Simple Informativa se hace con los efectos que expresa el art. 332 de Reglamento Hipotecario, ya que sólo la Certificación acredita, en perjuicio de tercero, la libertad o gravamen de los bienes inmuebles, según dispone el art. 225 de la Ley Hipotecaria.

**REGISTRO DE LA PROPIEDAD DE OSUNA N° 41009**

Tlf 95 481 0167

CL CARRERA N° 43-45-47 2ª PLANTA (EDF. LERMA)

Fax 95 582 0476

**Fecha de Emisión:** NUEVE DE FEBRERO DEL AÑO DOS MIL DIECISIETE

**Solicitante:** la entidad CONSEJERIA DE MEDIO AMBIENTE con C.I.F. S4111001F

**Interés legítimo alegado por el solicitante:** Deslinde Vía Pecuaria.

**CÓDIGO DE FINCA REGISTRAL:** 41009000189972

**FINCA DE OSUNA N°:** 17944

## DESCRIPCION DE LA FINCA

Tiene un ángulo Sur-Este, un pozo separado de la linde. Su linde Sur es perpendicular a la citada carretera de Ecija.

**Naturaleza:** RUSTICA: SECANO

**Estado constructivo:**

**Localización:** PARAJE CORTIJO DE CONSUEGRA, Denominación: Paraje: CORTIJO DE CONSUEGRA

**Ref. Catastral:** NO CONSTA Polígono: Parcela:

**Superficies:** Terreno: tres hectáreas ochenta y cinco áreas catorce centiáreas

Linderos: Norte, tierras de Don Ignacio Baca Puerta

Sur, tierras de Don Ignacio Baca Puerta

Este, tierras de Don Ignacio Baca Puerta

Oeste, la carretera de Ecija

**Representación Gráfica Registral:**

<https://geoportal.registradores.org/geoportal/index.html?idVisor=2>

**Estado de Coordinación Gráfica con Catastro conforme al artículo 10 de la Ley Hipotecaria:** No consta

## TITULARIDADES

NOMBRE TITULAR	N.I.F.	TOMO	LIBRO	FOLIO	ALTA
BACA GARCIA ADELA 1/5 del pleno dominio por título de COMPRA		762	420	132	1
BACA GARCIA ARTURO 1/5 del pleno dominio por título de COMPRA		762	420	132	1
BACA GARCIA MARIA TERESA 1/5 del pleno dominio por título de COMPRA		762	420	132	1
BACA GARCIA PILAR 1/5 del pleno dominio por título de COMPRA		762	420	132	1
BACA GARCIA ANGEL 1/5 del pleno dominio por título de COMPRA		762	420	132	1

## CARGAS

NO hay cargas registradas

Documentos relativos a la finca presentados y pendientes de despacho, vigente el asiento de presentación, al cierre del Libro Diario del día anterior a la fecha de expedición de la presente nota:

NO hay documentos pendientes de despacho

**AVISO:** Los datos consignados en la presente nota se refieren al día de la emisión, antes de la apertura del diario.

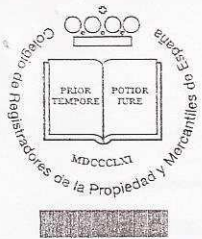
**MUY IMPORTANTE,** queda prohibida la incorporación de los datos de esta nota a ficheros o bases informáticas para la consulta individualizada de personas físicas o jurídicas, incluso expresando la fuente de información (B.O.E. 27/02/1998).

A los efectos de la Ley Orgánica 15/1999 de 13 de diciembre, de Protección de Datos de carácter personal queda informado de que:

1.- Conforme a lo dispuesto en las cláusulas informativas incluidas en el modelo de solicitud los datos personales expresados en el presente documento han sido incorporados a los libros de este Registro y a los ficheros que se llevan en base a dichos libros, cuyo responsable es el Registrador.

2.- En cuanto resulte compatible con la legislación específica del Registro, se reconoce a los interesados los derechos de acceso, rectificación, cancelación y oposición establecidos en la Ley Orgánica citada pudiendo ejercitarlos dirigiendo un escrito a la dirección del Registro.





# NOTA SIMPLE INFORMATIVA M 3883059

Para información de consumidores se hace constar que la manifestación de los libros por esta Nota Simple Informativa se hace con los efectos que expresa el art. 332 de Reglamento Hipotecario, ya que sólo la Certificación acreditada, en perjuicio de tercero, la libertad o gravamen de los bienes inmuebles, según dispone el art. 225 de la Ley Hipotecaria.

**REGISTRO DE LA PROPIEDAD DE OSUNA N° 41009**

Tlf 95 481 0167

CL CARRERA N° 43-45-47 2ª PLANTA (EDF. LERMA)  
Fax 95 582 0476

**Fecha de Emisión:** NUEVE DE FEBRERO DEL AÑO DOS MIL DIECISIETE

**Solicitante:** la entidad CONSEJERIA DE MEDIO AMBIENTE con C.I.F. S4111001F

**Interés legítimo alegado por el solicitante:** Deslinde Vía Pecuaria.

**CÓDIGO DE FINCA REGISTRAL:** 41009000237437

**FINCA DE OSUNA N°:** 22799

## DESCRIPCION DE LA FINCA

**Naturaleza:** RUSTICA: Rústica Otros

**Estado constructivo:**

**Localización:** PARAJE CORTIJO DE CONSUEGRA, Denominación: Paraje: CORTIJO CONSUEGRA

**Ref.Catastral:** NO CONSTA Polígono: Parcela:

**Superficies:** Terreno: treinta hectáreas veintiuna áreas veintisiete centiáreas siete mil quinientos centímetros cuadrados

**Linderos:** Norte, resto de finca matriz y la parte de besana de los Ajos de Don Ignacio Baca Puerta

Sur, tierras de herederos de la viuda de Haro

Este, tierras de Don Ignacio Baca Puerta

Oeste, tierras de los herederos de la viuda de Haro

**Representación Gráfica Registral:**

<https://geoportal.registradores.org/geoportal/index.html?idVisor=2>

**Estado de Coordinación Gráfica con Catastro conforme al artículo 10 de la Ley Hipotecaria:** No consta

## TITULARIDADES

NOMBRE TITULAR	N.I.F.	TOMO	LIBRO	FOLIO	ALTA
BACA GARCIA, ARTURO 1/5 del pleno dominio por título de DONACION		949	519	134	1
BACA GARCIA PILAR 1/5 del pleno dominio por título de DONACION		949	519	134	1
BACA GARCIA, MARIA TERESA 1/5 del pleno dominio por título de DONACION		949	519	134	1
BACA GARCIA, ANGEL 1/5 del pleno dominio por título de DONACION		949	519	134	1
BACA GARCIA, ADELA 1/5 del pleno dominio por título de DONACION		949	519	134	1

## CARGAS

NO hay cargas registradas

Documentos relativos a la finca presentados y pendientes de despacho, vigente el asiento de presentación, al cierre del Libro Diario del día anterior a la fecha de expedición de la presente nota:

NO hay documentos pendientes de despacho

**AVISO:** Los datos consignados en la presente nota se refieren al día de la emisión, antes de la apertura del diario.

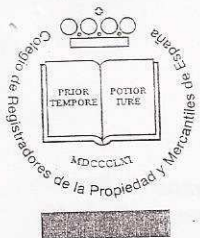
**MUY IMPORTANTE,** queda prohibida la incorporación de los datos de esta nota a ficheros o bases informáticas para la consulta individualizada de personas físicas o jurídicas, incluso expresando la fuente de información (B.O.E. 27/02/1998).

A los efectos de la Ley Orgánica 15/1999 de 13 de diciembre, de Protección de Datos de carácter personal queda informado de que:

1.- Conforme a lo dispuesto en las cláusulas informativas incluidas en el modelo de solicitud los datos personales expresados en el presente documento han sido incorporados a los libros de este Registro y a los ficheros que se llevan en base a dichos libros, cuyo responsable es el Registrador.

2.- En cuanto resulte compatible con la legislación específica del Registro, se reconoce a los interesados los derechos de acceso, rectificación, cancelación y oposición establecidos en la Ley Orgánica citada pudiendo ejercitarlos dirigiendo un escrito a la dirección del Registro.





# NOTA SIMPLE INFORMATIVA M 3883058

Para información de consumidores se hace constar que la manifestación de los libros por esta Nota Simple Informativa se hace con los efectos que expresa el art. 332 de Reglamento Hipotecario, ya que sólo la Certificación acredita, en perjuicio de tercero, la libertad o gravamen de los bienes inmuebles, según dispone el art. 225 de la Ley Hipotecaria.

**REGISTRO DE LA PROPIEDAD DE OSUNA N° 41009**

Tlf 95 481 0167

CL CARRERA N° 43-45-47 2ª PLANTA (EDF. LERMA)  
Fax 95 582 0476

**Fecha de Emisión:** NUEVE DE FEBRERO DEL AÑO DOS MIL DIECISIETE  
**Solicitante:** la entidad CONSEJERIA DE MEDIO AMBIENTE con C.I.F. S4111001F  
**Interés legítimo alegado por el solicitante:** Deslinde Vía Pecuaría.

**CÓDIGO DE FINCA REGISTRAL:** 41009000133890  
**FINCA DE OSUNA N°:** 11326

## DESCRIPCION DE LA FINCA

FINCA rustica, parte del llamado Cortijo de Consuegra, al sitio de su nombre, denominada hoy Santa Gemma, termino de Osuna y compuesto el predio por las parcelas que llevan los siguientes nombres: Los Llanos, El Puntal, Las Cuarenta de la Carretera y las Sesenta de la Carretera. Tiene de cabida de doscientos cuarenta y dos fanegas, dos celemines y dos y medio cuartillos, equivalentes a CIENTO CINCUENTA Y CINCO HECTAREAS, CUARENTA Y TRES AREAS, OCHENTA Y DOS CENTIAREAS.

**Naturaleza:** RUSTICA: Rústica Otros

**Estado constructivo:**

**Localización:** PARAJE CONSUEGRA, Denominación: Paraje: CONSUEGRA

**Ref.Catastral:** NO CONSTA Polígono: Parcela:

**Superficie:** Terreno: ciento cincuenta y cinco hectáreas cuarenta y tres áreas ochenta y dos centiáreas

**Linderos:** Norte, tierras de Pilar Puerta Cepeda

Sur, porción de la finca los Matorrales, hoy agregada a la Turquilla, propiedad del Estado

Este, vereda de la Constitución y la Turquilla, propiedad del Estado

Oeste, tierras de la Hacienda San José, propiedad de la viuda de Don José Haro Sánchez y porción segregada de esta finca y adjudicada a Doña María Teresa de la Puerta Sarmiento

**Representación Gráfica Registral:**

<https://geoportal.registradores.org/geoportal/index.html?idVisor=2>

**Estado de Coordinación Gráfica con Catastro conforme al artículo 10 de la Ley Hipotecaria:** No consta

## TITULARIDADES

NOMBRE TITULAR	N.I.F.	TOMO	LIBRO	FOLIO	ALTA
LOPRAM, SDAD ANONIMA		589	342	19	6
100% del pleno dominio por título de APORTACION					

## CARGAS

NO hay cargas registradas

Documentos relativos a la finca presentados y pendientes de despacho, vigente el asiento de presentación, al cierre del Libro Diario del día anterior a la fecha de expedición de la presente nota:

NO hay documentos pendientes de despacho

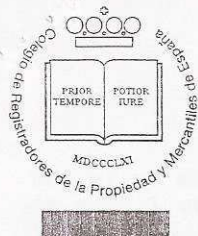
**AVISO:** Los datos consignados en la presente nota se refieren al día de la emisión, antes de la apertura del diario.

**MUY IMPORTANTE**, queda prohibida la incorporación de los datos de esta nota a ficheros o bases informáticas para la consulta individualizada de personas físicas o jurídicas, incluso expresando la fuente de información (B.O.E. 27/02/1998).

A los efectos de la Ley Orgánica 15/1999 de 13 de diciembre, de Protección de Datos de carácter personal queda informado de que:

- 1.- Conforme a lo dispuesto en las cláusulas informativas incluidas en el modelo de solicitud los datos personales expresados en el presente documento han sido incorporados a los libros de este Registro y a los ficheros que se llevan en base a dichos libros, cuyo responsable es el Registrador.
- 2.- En cuanto resulte compatible con la legislación específica del Registro, se reconoce a los interesados los derechos de acceso, rectificación, cancelación y oposición establecidos en la Ley Orgánica citada pudiendo ejercitarlos dirigiendo un escrito a la dirección del Registro.





# NOTA SIMPLE INFORMATIVA M 3883057

Para información de consumidores se hace constar que la manifestación de los libros por esta Nota Simple Informativa se hace con los efectos que expresa el art. 332 de Reglamento Hipotecario, ya que sólo la Certificación acredita, en perjuicio de tercero, la libertad o gravamen de los bienes inmuebles, según dispone el art. 225 de la Ley Hipotecaria.

**REGISTRO DE LA PROPIEDAD DE OSUNA N° 41009**

Tlf 95 481 0167

CL CARRERA N° 43-45-47 2ª PLANTA (EDF. LERMA)

Fax 95 582 0476

**Fecha de Emisión:** NUEVE DE FEBRERO DEL AÑO DOS MIL DIECISIETE

**Solicitante:** la entidad CONSEJERIA DE MEDIO AMBIENTE con C.I.F. S4111001F

**Interés legítimo alegado por el solicitante:** Deslinde Vía Pecuaria.

**CÓDIGO DE FINCA REGISTRAL:** 41009000166447

**FINCA DE OSUNA N°:** 15409

## DESCRIPCION DE LA FINCA

PARCELA PROCEDENTE DEL CORTIJO DE CONSUEGRA, DE 21-81-78 HA.

**Naturaleza:** RUSTICA: Rústica Otros

**Estado constructivo:**

**Localización:** PARAJE CONSUEGRA, Denominación: Paraje: CONSUEGRA

**Ref.Catastral:** NO CONSTA Polígono: Parcela:

**Superficies:** Terreno: veintiuna hectáreas ochenta y una áreas setenta y ocho centiáreas

**Linderos:** Norte, CORTIJO DEL VILLAR Y ANTONIO BACA PUERTA

Sur, ARROYO DEL SALADO

Este, TIERRAS DE LA TURQUILLA

Oeste, ARROYO DEL SALADO Y ANTONIO BACA PUERTA

**Representación Gráfica Registral:**

<https://geoportal.registradores.org/geoportal/index.html?idVisor=2>

**Estado de Coordinación Gráfica con Catastro conforme al artículo 10 de la Ley Hipotecaria:** No consta

## TITULARIDADES

NOMBRE TITULAR	N.I.F.	TOMO	LIBRO	FOLIO	ALTA
LOPRAM, SDAD ANONIMA		714	396	101	3
100% del pleno dominio por título de APORTACION					

## CARGAS

NO hay cargas registradas

Documentos relativos a la finca presentados y pendientes de despacho, vigente el asiento de presentación, al cierre del Libro Diario del día anterior a la fecha de expedición de la presente nota:

NO hay documentos pendientes de despacho

**AVISO:** Los datos consignados en la presente nota se refieren al día de la emisión, antes de la apertura del diario.

**MUY IMPORTANTE,** queda prohibida la incorporación de los datos de esta nota a ficheros o bases informáticas para la consulta individualizada de personas físicas o jurídicas, incluso expresando la fuente de información (B.O.E. 27/02/1998).

A los efectos de la Ley Orgánica 15/1999 de 13 de diciembre, de Protección de Datos de carácter personal queda informado de que:

1.- Conforme a lo dispuesto en las cláusulas informativas incluidas en el modelo de solicitud los datos personales expresados en el presente documento han sido incorporados a los libros de este Registro y a los ficheros que se llevan en base a dichos libros, cuyo responsable es el Registrador.

2.- En cuanto resulte compatible con la legislación específica del Registro, se reconoce a los interesados los derechos de acceso, rectificación, cancelación y oposición establecidos en la Ley Orgánica citada pudiendo ejercitarlos dirigiendo un escrito a la dirección del Registro.



# JUNTA DE ANDALUCÍA

S A L I D A	JUNTA DE ANDALUCÍA	
	Consejería de Medio Ambiente y Ordenación del Territorio	
	201747500003324	23/02/2017
	Registro General Servicios Centrales Sevilla	HORA 11:33:02

CONSEJERÍA DE MEDIO AMBIENTE Y ORDENACIÓN DEL TERRITORIO  
Secretaría General de Ordenación del Territorio y Sostenibilidad Urbana

R E S E P C I O N	JUNTA DE ANDALUCÍA	
	CONSEJERÍA DE MEDIO AMBIENTE Y ORDENACIÓN DEL TERRITORIO	
	27 FEB. 2017	
	Registro General 8	Sevilla

## DELEGACIÓN TERRITORIAL DE MEDIO AMBIENTE Y ORDENACIÓN DEL TERRITORIO

Secretaría General

Avda. de Grecia, s/n

Edificio Administrativo Bermejales

41071-SEVILLA

N/Ref.: OPVP/IOB/MBL

Expediente: VP @46/2017

Asunto: Rmdo. Acuerdo de inicio de Deslinde de vp "Cañada Real de Pascualejo", t.m. Osuna (Sevilla)

Adjunto se remite resolución de la Viceconsejería de Medio Ambiente y Ordenación del Territorio, de fecha 22 de febrero de 2017, por la que se acuerda iniciar el procedimiento administrativo de deslinde parcial de la vía pecuaria denominada "CAÑADA REAL DE PASCUALEJO", en el tramo 2 que discurre desde la carretera Ecija Lantejuela a la finca Las Turquillas, en el término municipal de Osuna, provincia de Sevilla.



LA JEFA DE LA OFICINA PARA EL PLAN DE VÍAS PECUARIAS

Edo. María Inmaculada Ortiz Borrego



Avda. de la Guardia Civil  
Telé. 955 00 35 00 Fax. 955 00 37 75  
41071 SEVILLA

Código:640xu877HKWPSGoFs46Iba/bPffiTy.

Permite la verificación de la integridad de este documento electrónico en la dirección: <https://ws050.juntadeandalucia.es/verificarFirma/>

FIRMADO POR	MARÍA INMACULADA ORTIZ BORREGO	FECHA	23/02/2017
ID. FIRMA	640xu877HKWPSGoFs46Iba/bPffiTy	PÁGINA	1/1

RESOLUCIÓN DE LA VICECONSEJERÍA DE MEDIO AMBIENTE Y ORDENACIÓN DEL TERRITORIO, POR LA QUE SE ACUERDA INICIAR EL PROCEDIMIENTO ADMINISTRATIVO DE DESLINDE DE LA VÍA PECUARIA DENOMINADA "CAÑADA REAL DE PASCUALEJO", EN EL TRAMO 2 QUE DISCURRE DESDE LA CARRETERA ECÍJA LANTEJUELA A LA FINCA LAS TURQUILLAS, EN EL TÉRMINO MUNICIPAL DE OSUNA, PROVINCIA DE SEVILLA.

Expte: VP @46/2017

La Delegación Territorial de Medio Ambiente y Ordenación del Territorio en Sevilla, formula propuesta de inicio del procedimiento administrativo de deslinde de la vía pecuaria denominada "Cañada Real de Pascualejo", tramo 2, en el término municipal de Osuna, en la provincia de Sevilla, a fin de completar un tramo que discurre por mojonera de términos del deslinde de la vía pecuaria denominada Cañada Real de Don Francisco Ramal segundo, tramo 2 (VP @1263/2016) iniciado en el término municipal de Ecija (Sevilla).

VÍA PECUARIA: "CAÑADA REAL DE PASCUALEJO".

TRAMO: 2 que discurre desde la carretera Ecija-Lantejuela a la finca Las Turquillas.

LONGITUD: 3.100 metros aproximadamente

ANCHO: Conforme a Clasificación

CLASIFICACIÓN: Orden Ministerial de fecha 5 de febrero de 1964

MUNICIPIO: Osuna (Sevilla)

Vista la propuesta de inicio del procedimiento de deslinde, formulada por la Delegación Territorial Medio Ambiente y Ordenación del Territorio en Sevilla, de conformidad con el artículo 58 de la Ley 39/2015, de 1 de octubre, de Procedimiento Administrativo Común de las Administraciones Públicas y en virtud de las competencias establecidas en el artículo 18.1 del Decreto 155/1998, de 21 de julio, por el que se aprueba el Reglamento de Vías Pecuarias de la Comunidad Autónoma Andaluza,

#### ACUERDO

El inicio del procedimiento administrativo de deslinde de la vía pecuaria referenciada, de acuerdo con las condiciones descritas.

EL VICECONSEJERO

Fdo. José Luis Hernández Garijo



Avda. Guardia Civil, 1  
Telé. 955 00 35 00 Fax. 955 00 37 75  
41071 SEVILLA

Código: 640xu727THA8Q8dsIP4D52p8fxo2Ch.

Permite la verificación de la integridad de este documento electrónico en la dirección: <https://ws050.juntadeandalucia.es/verificarFirma/>

FIRMADO POR	JOSE LUIS HERNANDEZ GARIJO	FECHA	22/02/2017
ID. FIRMA	640xu727THA8Q8dsIP4D52p8fxo2Ch	PÁGINA	1/1



**NOMBRAMIENTO DE REPRESENTANTE DE LA ADMINISTRACIÓN**

Ha sido acordada por Resolución de la Viceconsejería de Medio Ambiente y Ordenación del Territorio de fecha 22 de febrero de 2017 el inicio del deslinde de la vía pecuaria denominada CAÑADA REAL DE PASCUALEJO, en el tramo 2º Desde la Carretera Ecija Lantejuela a la Finca Las Turquillas, en el término municipal de Osuna (Sevilla).

Para la realización de las correspondientes operaciones de deslinde ha sido designado D. José Gallardo Vázquez, como representante de la Administración de esta Delegación Territorial, con objeto de dar cumplimiento a los artículos 8 de la Ley 3/1995, de 23 de marzo de Vías Pecuarias y 17 y siguientes del Decreto 155/1998, de 21 de julio, por el que se aprueba el Reglamento de Vías Pecuarias de la Comunidad Autónoma de Andalucía.

Lo que participo para su conocimiento y cumplimiento.

EL SECRETARIO GENERAL PROVINCIAL

Fdo.: Salvador Camacho Lucena



AV DE GRECIA S/N. (EDIFICIO ADMINISTRATIVO LOS  
BERMEJALES)  
C.P. 41071 SEVILLA  
Teléfono 95 512 11 44

Código:640xu775PFIRMAF4+FyE6NnuSfHdriI.

Permite la verificación de la integridad de este documento electrónico en la dirección: <https://ws050.juntadeandalucia.es/verificarFirma/>

FIRMADO POR	JOSE SALVADOR CAMACHO LUCENA	FECHA	03/03/2017
ID. FIRMA	640xu775PFIRMAF4+FyE6NnuSfHdriI	PÁGINA	1/1

# JUNTA DE ANDALUCÍA

CONSEJERÍA DE MEDIO AMBIENTE Y  
ORDENACIÓN DEL TERRITORIO SEVILLA



IMPRENTA PROVINCIAL DE SEVILLA  
CR/ ISLA MENOR Nº S/N  
41014 BELLAVISTA-SEVILLA (SEVILLA)

Expediente.- VP/00046/2017

Asunto: Anuncio B.O.P.

Se envía Anuncio de deslinde de la vía pecuaria denominada CAÑADA REAL DE PASCUALEJO, en el tramo 2º Desde la Carretera Ecija Lantejuela a la Finca Las Turquillas., en el término municipal de Osuna (Sevilla), para su publicación en el Boletín Oficial de la Provincia; con la solicitud de que se nos remita un ejemplar de su publicación para su oportuna constancia en el respectivo expediente.



EL SECRETARIO GENERAL PROVINCIAL

Fdo.: Salvador Camacho Lucena

**NOTA: Rogamos que dicho anuncio sea publicado con fecha anterior al 10 de marzo de 2016.**



AV DE GRECIA S/N. (EDIFICIO ADMINISTRATIVO LOS  
BERMEJALES)  
C.P. 41071 SEVILLA

Código:640xu717PFIRMA55+SUXhwBR37PX.

Permite la verificación de la integridad de este documento electrónico en la dirección: <https://ws050.juntadeandalucia.es/verificarFirma/>

FIRMADO POR	JOSE SALVADOR CAMACHO LUCENA	FECHA	03/03/2017
ID. FIRMA	640xu717PFIRMA55+SUXhwBR37PX	PÁGINA	1/1



## VÍAS PECUARIAS

Expediente: VP/00046/2017

## ANUNCIO DE DESLINDE

Clasificada por Orden Ministerial de fecha 5 de febrero de 1964 y habiendo aprobado el Ilmo. Sr. Viceconsejero de Medio Ambiente y Ordenación del Territorio, con fecha 22 de febrero de 2017, el inicio del procedimiento de deslinde de la vía pecuaria denominada CAÑADA REAL DE PASCUALEJO, en el tramo 2º Desde la Carretera Ecija Lantejuela a la Finca Las Turquillas, en el término municipal de Osuna (Sevilla), y de conformidad con lo previsto en el artículo 19.2 del Reglamento de Vías Pecuarias de la Comunidad Autónoma de Andalucía, aprobado por Decreto 155/1998, de 21 de julio (B.O.J.A. Nº 87, de 4 de agosto), se hace público, para general conocimiento, que las operaciones materiales de deslinde de dicha vía pecuaria darán comienzo el día 4 de mayo de 2017, a las 10.00h. en el lugar carretera de Lantejuela.

Asimismo tal como lo previenen los artículos 42 y 44 de la Ley 39/2015, de 1 de octubre, del Procedimiento Administrativo Común de las Administraciones Públicas, el presente anuncio servirá como notificación a los posibles interesados no identificados, a los titulares de bienes y derechos que sean desconocidos, a aquellos respecto de quienes sea ignorado su paradero y a los que intentada la correspondiente notificación no se hubiera podido practicar la misma.

En representación de la Delegación Territorial de Medio Ambiente y Ordenación del Territorio asistirá un Representante de la Administración designado al efecto.

Todos aquellos que se consideren interesados podrán formular las alegaciones oportunas en dicho acto.

EL SECRETARIO GENERAL PROVINCIAL

Fdo.: Salvador Camacho Lucena



AV DE GRECIA S/N. (EDIFICIO ADMINISTRATIVO LOS  
BERMEJALES)  
C.P. 41071 SEVILLA  
Teléfono 95 512 11 44

Código:640xu757PFIRMA0fNFld0LHjUEHR4n.

Permite la verificación de la integridad de este documento electrónico en la dirección: <https://ws050.juntadeandalucia.es/verificarFirma/>

FIRMADO POR	JOSE SALVADOR CAMACHO LUCENA	FECHA	03/03/2017
ID. FIRMA	640xu757PFIRMA0fNFld0LHjUEHR4n	PÁGINA	1/1

VÍAS PECUARIAS

Expediente: VP/00046/2017

**ANUNCIO LISTADO AFECTADOS**

Así mismo, la presente publicación servirá como notificación a los posibles propietarios desconocidos.

<b>NOMBRE Y APELLIDOS</b>	<b>MUNICIPIO</b>	<b>POLIGONO</b>	<b>PARCELA,</b>
MARIA PILAR BACA GARCIA	OSUNA	1	1
ARTURO BACA GARCIA	OSUNA	1	1
MARIA TERESA BACA GARCÍA	OSUNA	1	1
ANGEL JOSÉ BACA GARCIA	OSUNA	1	1
ADELA BACA GARCIA	OSUNA	1	1
IGNACIO BACA PUERTA	OSUNA	8	1
ARTURO BACA GARCIA	OSUNA	8	1
MARIA PILAR BACA GARCIA	OSUNA	8	1
ARTURO BACA GARCIA	OSUNA	8	1
MARIA TERESA BACA GARCIA	OSUNA	8	1
ANGEL JOSÉ BACA GARCIA	OSUNA	8	1
ADELA BACA GARCIA	OSUNA	8	1
LOPRAM, S.L.	OSUNA	8	2
MARIA PILAR BACA GARCIA	OSUNA	8	9
ARTURO BACA GARCIA	OSUNA	8	9
MARIA TERESA BACA GARCIA	OSUNA	8	9
ANGEL JOSE BACA GARCIA	OSUNA	8	9
ADELA BACA GARCIA	OSUNA	8	9
MINISTERIO DE DEFENSA	OSUNA	8	14
MINISTERIO DE DEFENSA	OSUNA	8	15
MINISTERIO DE DEFENSA	OSUNA	8	16

El Secretario General Provincial

Fdo.: Salvador Camacho Lucena.

Edificio Administrativo Los Bermejales – Avda. de Grecia, s/n – 41071 Sevilla  
Teléf. 955 12 11 44 – Fax. 955 54 50 57 - 954 23 15 86  
Correo-e: dtse.cmaot@juntadeandalucia.es

Código:640xu545MD4EFKCIQ8LF6/KHIB3ByV. Permite la verificación de la integridad de este documento electrónico en la dirección: <a href="https://ws050.juntadeandalucia.es/verificarFirma/">https://ws050.juntadeandalucia.es/verificarFirma/</a>			
<b>FIRMADO POR</b>	JOSE SALVADOR CAMACHO LUCENA	<b>FECHA</b>	03/03/2017
<b>ID. FIRMA</b>	640xu545MD4EFKCIQ8LF6/KHIB3ByV	<b>PÁGINA</b>	1/1



# JUNTA DE ANDALUCÍA

CONSEJERÍA DE MEDIO AMBIENTE Y  
ORDENACIÓN DEL TERRITORIO SEVILLA

S A L I D A	JUNTA DE ANDALUCÍA CONSEJERÍA DE MEDIO AMBIENTE Y ORDENACIÓN DEL TERRITORIO Delegación Territorial	
	U 3 MAR. 2017	
	Registro General 3	Sevilla

OCA CAMPIÑA SIERRA SUR  
CL/ CAPITÁN Nº 34  
41640 OSUNA (SEVILLA)

R E C E P C I O N	JUNTA DE ANDALUCÍA CONSEJERÍA DE AGRICULTURA, PESCA Y DESARROLLO RURAL DELEGACIÓN TERRITORIAL EN SEVILLA	
	- 6 MAR. 2017	
	Registro General 39	Hora Sevilla

Expediente.- VP/00046/2017

Asunto: Notificación comienzo  
operaciones materiales de deslinde.

Dictada por el Ilmo. Sr. Viceconsejero de Medio Ambiente y Ordenación del Territorio de la Junta de Andalucía, Resolución de fecha 22 de febrero de 2017, por la que se acuerda el inicio del procedimiento de deslinde de la vía pecuaria denominada CAÑADA REAL DE PASCUALEJO, en el tramo 2º Desde la Carretera Ecija Lantejuela a la Finca Las Turquillas., en el término municipal de Osuna (Sevilla), aprobada su clasificación por Orden Ministerial de fecha 5 de febrero de 1964, y, de conformidad con lo establecido en el artículo 19.2 del Reglamento de Vías Pecuarias de la Comunidad Autónoma de Andalucía, aprobado por Decreto 155/1998, de 21 de julio, (B.O.J.A. Nº 87, de 4 de agosto), se le adjunta copia de la citada Resolución y de la clasificación de esta vía pecuaria, al tiempo que se le comunica que las operaciones materiales de deslinde darán comienzo el día 4 de mayo, a las 10.00 h., en el lugar carretera de Lantejuela, según consta en el ANUNCIO, por si estimase oportuno designar un representante que asista al acto.

Con objeto de procurar la mayor difusión posible, se le adjunta por duplicado, el ANUNCIO DE DESLINDE para que sea fijado en el Tablón de Anuncios de ese Centro, por el plazo de 20 días de antelación, como mínimo, al fijado para el comienzo de las citadas operaciones materiales. Transcurrido dicho plazo, el duplicado deberá ser devuelto a esta Delegación Territorial debidamente diligenciado.

En representación de la Delegación Territorial de Medio Ambiente y Ordenación del Territorio asistirá un facultativo nombrado al efecto.

Lo que se le participa por si pudieran verse afectados por las operaciones de deslinde y, fuese de su interés la asistencia al acto, donde se podrán efectuar las alegaciones que estimen oportunas.

Por último, se le comunica que el acuerdo de inicio, al ser un acto de trámite, no es definitivo en la vía administrativa por lo que no cabe recurso alguno contra el mismo.

EL SECRETARIO GENERAL PROVINCIAL

Fdo.: Salvador Camacho Lucena



AV DE GRECIA S/N. (EDIFICIO ADMINISTRATIVO LOS  
BERMEJALES)  
C.P. 41071 SEVILLA

Código:640xu809PFIRMAg4o5Uq9lNy1eZY0h.

Permite la verificación de la integridad de este documento electrónico en la dirección: <https://ws050.juntadeandalucia.es/verificarFirma/>

FIRMADO POR	JOSE SALVADOR CAMACHO LUCENA	FECHA	03/03/2017
ID. FIRMA	640xu809PFIRMAg4o5Uq9lNy1eZY0h	PÁGINA	1/1



JUNTA DE ANDALUCÍA

CONSEJERÍA DE MEDIO AMBIENTE Y  
ORDENACIÓN DEL TERRITORIO SEVILLA



AYUNTAMIENTO DE OSUNA  
PZ/ MAYOR Nº 1  
41640 OSUNA (SEVILLA)

Expediente.- VP/00046/2017

Asunto: Notificación comienzo  
operaciones materiales de deslinde.

Dictada por el Ilmo. Sr. Viceconsejero de Medio Ambiente y Ordenación del Territorio de la Junta de Andalucía, Resolución de fecha 22 de febrero de 2017, por la que se acuerda el inicio del procedimiento de deslinde de la vía pecuaria denominada CAÑADA REAL DE PASCUALEJO, en el tramo 2º Desde la Carretera Ecija Lantejuela a la Finca Las Turquillas., en el término municipal de Osuna (Sevilla), aprobada su clasificación por Orden Ministerial de fecha 5 de febrero de 1964, y, de conformidad con lo establecido en el artículo 19.2 del Reglamento de Vías Pecuarias de la Comunidad Autónoma de Andalucía, aprobado por Decreto 155/1998, de 21 de julio, (B.O.J.A. Nº 87, de 4 de agosto), se le adjunta copia de la citada Resolución y de la clasificación de esta vía pecuaria, al tiempo que se le comunica que las operaciones materiales de deslinde darán comienzo el día 4 de mayo, a las 10.00 h., en el lugar carretera de Lantejuela, según consta en el ANUNCIO, por si estimase oportuno designar un representante que asista al acto.

Con objeto de procurar la mayor difusión posible, se le adjunta por duplicado, el ANUNCIO DE DESLINDE para que sea fijado en el Tablón de Anuncios de ese Centro, por el plazo de 20 días de antelación, como mínimo, al fijado para el comienzo de las citadas operaciones materiales. Transcurrido dicho plazo, el duplicado deberá ser devuelto a esta Delegación Territorial debidamente diligenciado.

En representación de la Delegación Territorial de Medio Ambiente y Ordenación del Territorio asistirá un facultativo nombrado al efecto.

Lo que se le participa por si pudieran verse afectados por las operaciones de deslinde y, fuese de su interés la asistencia al acto, donde se podrán efectuar las alegaciones que estimen oportunas.

Por último, se le comunica que el acuerdo de inicio, al ser un acto de trámite, no es definitivo en la vía administrativa por lo que no cabe recurso alguno contra el mismo.

EL SECRETARIO GENERAL PROVINCIAL

Fdo.: Salvador Camacho Lucena



AV DE GRECIA S/N. (EDIFICIO ADMINISTRATIVO LOS  
BERMEJALES)  
C.P. 41071 SEVILLA

Código:640xu674PFIRMA7IQ2Eh7HQqU3JQo. Permite la verificación de la integridad de este documento electrónico en la dirección: <a href="https://ws050.juntadeandalucia.es/verificarFirma/">https://ws050.juntadeandalucia.es/verificarFirma/</a>			
FIRMADO POR	JOSE SALVADOR CAMACHO LUCENA	FECHA	03/03/2017
ID. FIRMA	640xu674PFIRMA7IQ2Eh7HQqU3JQo	PÁGINA	1/1



Mod. 35 PLUS - 1E

**Aviso de Recibo  
CERTIFICADO**

03/03/2017

AYUNTAMIENTO DE OSUNA  
PLAZA MAYOR, 1  
41640 - OSUNA  
SEVILLA

Asunto: VP 46/2007 CDO. ACTO APEO CR DE PASCUALEJO. OSUNA  
Num.expdte: DESLINDE Vías Pecuarias (Julia)

**REMITENTE**

Devolver a:

D/D...

Domicilio...

C.P. y Población...

Provincia...

**DELEGACIÓN TERRITORIAL DE  
MEDIO AMBIENTE Y  
ORDENACIÓN DEL TERRITORIO**  
Avda. de Grecia, s/n (Edificio  
Administrativo Los Bermejales)  
C.P. 41071- SEVILLA.-

**RECEPCIÓN**

El/La que suscribe declara que el envío reseñado ha sido debidamente:

☐ Entregado ☐ Rehusado

NOMBRE Y APELLIDOS DEL RECEPTOR

DNI DEL RECEPTOR

FECHA

FIRMA DEL RECEPTOR

**CERTIFICADO**

SELO DE LA OFICINA DE ENTREGA O DEVOLUCIÓN

**ENTREGA DOMICILIARIA**

NIP Y FIRMA EMPLEADO \*

FECHA Y HORA

\* Empleado/a que realiza y da fe del resultado de la entrega

**OFICINA**

NIP Y FIRMA EMPLEADO \*

8. Entregado

9. No retirado

ATENCIÓN NO SOBREPASAR POR ABAJO ESTE LÍMITE - ATENCIÓN NO SOBREPASAR POR ABAJO ESTE LÍMITE

**RECEPCIÓN**

El/La que suscribe declara que el envío reseñado ha sido debidamente:

☐ Entregado ☐ Rehusado

NOMBRE Y APELLIDOS DEL RECEPTOR

DNI DEL RECEPTOR

FECHA

FIRMA DEL RECEPTOR

**CERTIFICADO**

SELO DE LA OFICINA DE ENTREGA O DEVOLUCIÓN

**ENTREGA DOMICILIARIA**

NIP Y FIRMA EMPLEADO \*

FECHA Y HORA

\* Empleado/a que realiza y da fe del resultado de la entrega

**OFICINA**

NIP Y FIRMA EMPLEADO \*

8. Entregado

9. No retirado

ATENCIÓN NO SOBREPASAR POR ABAJO ESTE LÍMITE - ATENCIÓN NO SOBREPASAR POR ABAJO ESTE LÍMITE





Fecha: 2 de marzo de 2017

Asunto: ANUNCIO Notificación comienzo operaciones materiales de deslinde

Expediente: VP /0046/2017

**EXCMO. DIPUTACIÓN PROVINCIAL DE SEVILLA**  
**AVDA. MENÉNDEZ Y PELAYO,32**  
**41071-SEVILLA**

Dictada por el Ilmo. Sr. Viceconsejero de Medio Ambiente y Ordenación del Territorio de la Junta de Andalucía, Resolución de fecha 22 de febrero de 2017, por la que se acuerda el inicio del procedimiento de deslinde de la vía pecuaria denominada CAÑADA REAL DE PASCUALEJO, en el tramo 2º Desde la Carretera Ecija Lantejuela a la Finca Las Turquillas., en el término municipal de Osuna (Sevilla), aprobada su clasificación por Orden Ministerial de fecha 5 de febrero de 1964, y, de conformidad con lo establecido en el artículo 19.2 del Reglamento de Vías Pecuarias de la Comunidad Autónoma de Andalucía, aprobado por Decreto 155/1998, de 21 de julio, (B.O.J.A. Nº 87, de 4 de agosto), se le adjunta copia de la citada Resolución y de la clasificación de esta vía pecuaria, al tiempo que se le comunica que las operaciones materiales de deslinde darán comienzo el día 4 de mayo, a las 10.00 h., en el lugar carretera de Lantejuela, según consta en el ANUNCIO, por si estimase oportuno designar un representante que asista al acto.

Con objeto de procurar la mayor difusión posible, se le adjunta por duplicado, el ANUNCIO DE DESLINDE, para que sea fijado en el Tablón de anuncios de ese Centro, por el plazo de 20 días de antelación, como mínimo, al fijado para el comienzo de las citadas operaciones materiales, transcurrido dicho plazo, el duplicado deberá ser devuelto a esta Delegación Territorial debidamente diligenciado

En representación de la Delegación Territorial de Medio Ambiente y Ordenación del Territorio asistirá un Representante de la Administración nombrado al efecto.

Lo que se le participa por si pudieran verse afectados por las operaciones de deslinde y, fuese de su interés la asistencia al acto, donde se podrán efectuar las alegaciones que estimen oportunas.

Por último, se le comunica que el acuerdo de inicio, al ser un acto de trámite, no es definitivo en la vía administrativa por lo que no cabe recurso alguno contra el mismo.



**EL SECRETARIO GENERAL PROVINCIAL DE MEDIO AMBIENTE Y ORDENACIÓN DEL TERRITORIO,**

Fdo.: Salvador Camacho Lucena.

Edificio Administrativo Los Bermejales – Avda. de Grecia, s/n – 41071 Sevilla  
Teléf. 955 12 11 44 – Fax. 955 54 50 57 - 954 23 15 86  
Correo-e: dtse.cmaot@juntadeandalucia.es

Código:640xu946WTDJJKxtYQsb6sm0z5SRZT.

Permite la verificación de la integridad de este documento electrónico en la dirección: <https://ws050.juntadeandalucia.es/verificarFirma/>

FIRMADO POR	JOSE SALVADOR CAMACHO LUCENA	FECHA	03/03/2017
ID. FIRMA	640xu946WTDJJKxtYQsb6sm0z5SRZT	PÁGINA	1/1



# JUNTA DE ANDALUCÍA

CONSEJERÍA DE MEDIO AMBIENTE Y  
ORDENACIÓN DEL TERRITORIO SEVILLA



Destinatario:

SEGÚN RELACIÓN ADJUNTA

N/R.- VP/00046/2017

Asunto: Notificación comienzo  
operaciones materiales de deslinde.

Dictada por el Ilmo. Sr. Viceconsejero de Medio Ambiente y Ordenación del Territorio de la Junta de Andalucía, Resolución de fecha 22 de febrero de 2017, por la que se acuerda el inicio del procedimiento de deslinde de la vía pecuaria denominada CAÑADA REAL DE PASCUALEJO, en el tramo 2º Desde la Carretera Ecija Lantejuela a la Finca Las Turquillas., en el término municipal de Osuna (Sevilla), aprobada su clasificación por Orden Ministerial de fecha 5 de febrero de 1964 y, de conformidad con lo establecido en el artículo 19.2 del Reglamento de Vías Pecuarias de la Comunidad Autónoma de Andalucía, aprobado por Decreto 155/1998, de 21 de julio, (B.O.J.A. Nº 87, de 4 de agosto), se le adjunta copia de la citada Resolución y de la clasificación de esta vía pecuaria, al tiempo que se le cita a una reunión donde se procederá al inicio de las operaciones materiales de deslinde el día 4 de mayo de 2017, a las 10.00h. en el lugar carretera de Lantejuela.

En representación de la Delegación Territorial de Medio Ambiente y Ordenación del Territorio asistirá un Representante de la Administración nombrado al efecto.

De conformidad con lo establecido en el art. 21.2, de la Ley 39/2015, de 1 de octubre, de Régimen Jurídico de las Administraciones Públicas y Procedimiento Administrativo Común, se pone en su conocimiento, que el plazo máximo establecido para instruir y resolver el presente procedimiento es de 18 meses, de conformidad con lo establecido en la Ley 9/2001, de 12 julio, por la que se establece el sentido del silencio administrativo y los plazos de determinados procedimientos como garantías procedimentales para los ciudadanos.

A fin de no causar indefensión a terceros adquirentes, se le comunica que caso de transmitir, o haber transmitido, algún derecho de los que integran su pretendida titularidad, deberá comunicarlo a esta Administración debiendo informar de la tramitación del presente expediente al nuevo titular.

Se le previene que, de acuerdo con lo estipulado en la Ley 39/2015, de 1 de octubre, del Procedimiento Administrativo Común de las Administraciones Públicas, para comparecer en el acto tendrá que acreditar documentalmente su condición de interesado, debiendo exhibir copia del título de propiedad; en el caso de personarse mediante representante será imprescindible que porte junto a la mencionada documentación el otorgamiento de la representación, y documento nacional de identidad del representante, o documento que lo sustituya.

Por último, se le comunica que el acuerdo de inicio, al ser un acto de trámite, no es definitivo en la vía administrativa por lo que no cabe recurso alguno contra el mismo.



AV DE GRECIA S/N. (EDIFICIO ADMINISTRATIVO LOS  
BERMEJALES)  
C.P. 41071 SEVILLA

Código:640xu903PFIRMA4JRZueYDXVKoa1ex.

Permite la verificación de la integridad de este documento electrónico en la dirección: <https://ws050.juntadeandalucia.es/verificarFirma/>


FIRMADO POR	JOSE SALVADOR CAMACHO LUCENA	FECHA	03/03/2017
ID. FIRMA	640xu903PFIRMA4JRZueYDXVKoa1ex	PÁGINA	1/2

# JUNTA DE ANDALUCÍA

CONSEJERÍA DE MEDIO AMBIENTE Y  
ORDENACIÓN DEL TERRITORIO SEVILLA

EL SECRETARIO GENERAL PROVINCIAL

Fdo.: Salvador Camacho Lucena



AV DE GRECIA S/N. (EDIFICIO ADMINISTRATIVO LOS  
BERMEJALES)  
C.P. 41071 SEVILLA

Código:640xu903PFIRMA4JRZueYDXVKoaiex.

Permite la verificación de la integridad de este documento electrónico en la dirección: <https://ws050.juntadeandalucia.es/verificarFirma/>

FIRMADO POR	JOSE SALVADOR CAMACHO LUCENA	FECHA	03/03/2017
ID. FIRMA	640xu903PFIRMA4JRZueYDXVKoaiex	PÁGINA	2/2



VÍAS PECUARIAS  
Expediente: VP/00046/2017

## ANUNCIO LISTADO AFECTADOS

Así mismo, la presente publicación servirá como notificación a los posibles propietarios desconocidos.

NOMBRE Y APELLIDOS	MUNICIPIO	POLIGONO	PARCELA,
MARIA PILAR BACA GARCIA	OSUNA	1	1
ARTURO BACA GARCIA	OSUNA	1	1
MARIA TERESA BACA GARCÍA	OSUNA	1	1
ANGEL JOSÉ BACA GARCIA	OSUNA	1	1
ADELA BACA GARCIA	OSUNA	1	1
IGNACIO BACA PUERTA	OSUNA	8	1
ARTURO BACA GARCIA	OSUNA	8	1
MARIA PILAR BACA GARCIA	OSUNA	8	1
ARTURO BACA GARCIA	OSUNA	8	1
MARIA TERESA BACA GARCIA	OSUNA	8	1
ANGEL JOSÉ BACA GARCIA	OSUNA	8	1
ADELA BACA GARCIA	OSUNA	8	1
LOPRAM, S.L.	OSUNA	8	2
MARIA PILAR BACA GARCIA	OSUNA	8	9
ARTURO BACA GARCIA	OSUNA	8	9
MARIA TERESA BACA GARCIA	OSUNA	8	9
ANGEL JOSE BACA GARCIA	OSUNA	8	9
ADELA BACA GARCIA	OSUNA	8	9
MINISTERIO DE DEFENSA	OSUNA	8	14
MINISTERIO DE DEFENSA	OSUNA	8	15
MINISTERIO DE DEFENSA	OSUNA	8	16
ASAJA			
UNION DE PEQUEÑOS AGRICULTORES Y GANADEROS DE ANDALUCÍA (UPA)			
ECOLOGISTAS EN ACCION			
F.T.E.-U.G.T.			
UNION DE AGRICULTORES Y GANADEROS (COAG)			

El Secretario General Provincial  
Fdo.: Salvador Camacho Lucena.

Edificio Administrativo Los Bermejales – Avda. de Grecia, s/n – 41071 Sevilla  
Teléf. 955 12 11 44 – Fax. 955 54 50 57 - 954 23 15 86  
Correo-e: dtse.cmaot@juntadeandalucia.es

Código: 640xu784Z1UX1GkhfCJnb1SZy21m2Y. Permite la verificación de la integridad de este documento electrónico en la dirección: <a href="https://ws050.juntadeandalucia.es/verificarFirma/">https://ws050.juntadeandalucia.es/verificarFirma/</a>			
FIRMADO POR	JOSE SALVADOR CAMACHO LUCENA	FECHA	03/03/2017
ID. FIRMA	640xu784Z1UX1GkhfCJnb1SZy21m2Y	PÁGINA	1/1



A) VIAS PASTORILES DEFINITIVAS

Nº 1.- CAÑADA REAL DE PACHUALERO. - Le corresponde una anchura legal de noventa varas, equivalentes a setenta y cinco metros con veintidós centímetros, y se propone en reducción a Vereda de veinte metros con ochenta y nueve centímetros. Tiene un recorrido aproximado dentro del término de seis kilómetros y su dirección es de O. a N.

Procedente de la Lantejuela, lleva como eje la cañanera de Boija y Guana durante todo su recorrido. Sale a la derecha la Cañada Real de la Lantejuela a Boija y deja después a dicho lado parcelas de tierra culta de Comangua propiedad de José Raro Sánchez. Cruza al Suroeste de los Fruteros, deja a la derecha tierra culta del mismo dueño y propietario anterior, sale por aquel lado la Vereda de la Constitución o de Diana y linda después con tierras de Comangua y de la Finca Inquilina propiedad del Estado, en donde existe una finca, saliendo por último de este término y penetrando en Boija.



Mod. 35 PLUS - 1E	
Aviso de Recibo CERTIFICADO	
DESTINATARIO DEL ENVÍO: RELLENAR POR EL CLIENTE EN MAYÚSCULAS	
03/03/2017	
MARIA PILAR BACA GARCIA	
Asunto: VP 46/2007 CDO. ACTO APEO CR DE PASCUALEJO OSUNA	
Num.expdte: DESLINDE Vías Pecuarias (Julia)	
REMI	
DEVOLVER A:	
D/Dª...	
Domicilio...	
C.P. y Población...	
Provincia...	
DELEGACIÓN TERRITORIAL DE MEDIO AMBIENTE Y ORDENACIÓN DEL TERRITORIO Avda. de Grecia , s/n (Edificio Administrativo Los Bermejales) C.P. 41071- SEVILLA.-	
CORREOS	
ATENCIÓN NO SOBREPASAR POR ABAJO ESTE LÍMITE	
Mod. 35 PLUS - 1E	
Aviso de Recibo CERTIFICADO	
DESTINATARIO DEL ENVÍO: RELLENAR POR EL CLIENTE EN MAYÚSCULAS	
03/03/2017	
ARTURO BACA GARCIA	
Asunto: VP 46/2007 CDO. ACTO APEO CR DE PASCUALEJO OSUNA	
Num.expdte: DESLINDE Vías Pecuarias (Julia)	
REMI	
DEVOLVER A:	
D/Dª...	
Domicilio...	
C.P. y Población...	
Provincia...	
DELEGACIÓN TERRITORIAL DE MEDIO AMBIENTE Y ORDENACIÓN DEL TERRITORIO Avda. de Grecia , s/n (Edificio Administrativo Los Bermejales) C.P. 41071- SEVILLA.-	
CORREOS	
ATENCIÓN NO SOBREPASAR POR ABAJO ESTE LÍMITE	



**RECEPCIÓN**

El/La que suscribe declara que el envío reseñado ha sido debidamente:

☒ Entregado☐ Rehusado

NOMBRE Y APELLIDOS DEL RECEPTOR

DNI DEL RECEPTOR

FECHA

9-3-17

FIRMA DEL RECEPTOR

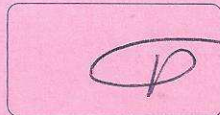
**CERTIFICADO**

SELLO DE LA OFICINA DE ENTREGA O DEVOLUCIÓN

**ENTREGA DOMICILIARIA**

NIP Y FIRMA EMPLEADO \*

355280



FECHA Y HORA

9-3-17  
11:00

<input checked="" type="checkbox"/>	1. Entregado a Domicilio
<input type="checkbox"/>	2. Dirección Incorrecta
<input type="checkbox"/>	3. Ausente Reparto. Se dejó aviso llegada en buzón
<input type="checkbox"/>	4. Desconocido/a
<input type="checkbox"/>	5. Fallecido/a
<input type="checkbox"/>	6. Rehusado
<input type="checkbox"/>	7. No se hace cargo

\* Empleado/a que realiza y da fe del resultado de la entrega

**OFICINA**

NIP Y FIRMA EMPLEADO \*



<input type="checkbox"/>	8. Entregado
<input type="checkbox"/>	9. No retirado

ATENCIÓN NO SOBREPASAR POR ABAJO ESTE LÍMITE • ATENCIÓN NO SOBREPASAR POR ABAJO ESTE LÍMITE

**RECEPCIÓN**

El/La que suscribe declara que el envío reseñado ha sido debidamente:

☒ Entregado☐ Rehusado

NOMBRE Y APELLIDOS DEL RECEPTOR

DNI DEL RECEPTOR

FECHA

10 MAR 2017

FIRMA DEL RECEPTOR


**CERTIFICADO**

SELLO DE LA OFICINA DE ENTREGA O DEVOLUCIÓN

**ENTREGA DOMICILIARIA**

NIP Y FIRMA EMPLEADO \*

300610



FECHA Y HORA

9-3-17 10:00

<input type="checkbox"/>	1. Entregado a Domicilio
<input type="checkbox"/>	2. Dirección Incorrecta
<input checked="" type="checkbox"/>	3. Ausente Reparto. Se dejó aviso llegada en buzón
<input type="checkbox"/>	4. Desconocido/a
<input type="checkbox"/>	5. Fallecido/a
<input type="checkbox"/>	6. Rehusado
<input type="checkbox"/>	7. No se hace cargo

\* Empleado/a que realiza y da fe del resultado de la entrega

**OFICINA**

NIP Y FIRMA EMPLEADO \*



<input checked="" type="checkbox"/>	8. Entregado
<input type="checkbox"/>	9. No retirado

ATENCIÓN NO SOBREPASAR POR ABAJO ESTE LÍMITE • ATENCIÓN NO SOBREPASAR POR ABAJO ESTE LÍMITE



Mod. 35 PLUS - 1E

**Aviso de Recibo  
CERTIFICADO**

DESTINATARIO DEL ENVÍO: RELENAR POR EL CLIENTE EN MAYÚSCULAS

03/03/2017

IGNACIO BACA PUERTA

Asunto: VP 46/2007 CDO. ACTO APEO CR DE PASCUALEJO. OSUNA  
Num.expdte: DESLINDE Vías Pecuarias (Julia)



▶▶▶ REMITENTE

Devolver a:

D/Dº...

Domicilio...

C.P. y Población...

Provincia...

**DELEGACIÓN TERRITORIAL DE  
MEDIO AMBIENTE Y  
ORDENACIÓN DEL TERRITORIO**

Avda. de Grecia, s/n (Edificio  
Administrativo Los Bermejales)  
C.P. 41071- SEVILLA.-

SCULAS

ATENCIÓN NO SOBREPASAR POR ABAJO ESTE LÍMITE - ATENCIÓN NO SOBREPASAR POR ABAJO ESTE LÍMITE

Mod. 35 PLUS - 1E

**Aviso de Recibo  
CERTIFICADO**

DESTINATARIO DEL ENVÍO: RELENAR POR EL CLIENTE EN MAYÚSCULAS

03/03/2017

LOPRAM. S.L.

Asunto: VP 46/2007 CDO. ACTO APEO CR DE PASCUALEJO. OSUNA  
Num.expdte: DESLINDE Vías Pecuarias (Julia)



▶▶▶ REMITENTE DE

Devolver a:

D/Dº...

Domicilio...

C.P. y Población...

Provincia...


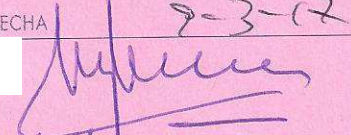


**DELEGACIÓN TERRITORIAL DE  
MEDIO AMBIENTE Y  
ORDENACIÓN DEL TERRITORIO**

Avda. de Grecia, s/n (Edificio  
Administrativo Los Bermejales)  
C.P. 41071- SEVILLA.-

ULAS

ATENCIÓN NO SOBREPASAR POR ABAJO ESTE LÍMITE - ATENCIÓN NO SOBREPASAR POR ABAJO ESTE LÍMITE



<b>RECEPCIÓN</b> El/La que suscribe declara que el envío reseñado ha sido debidamente: <input checked="" type="checkbox"/> Entregado <input type="checkbox"/> Rehusado NOMBRE Y APELLIDOS DEL RECEPTOR <div style="background-color: black; width: 100px; height: 1.2em; margin-bottom: 5px;"></div> DNI DEL RECEPTOR <div style="background-color: black; width: 100px; height: 1.2em;"></div>	 CD 03211567099 FECHA <u>9-3-17</u>  <u>09/03/17</u> FIRMA DEL RECEPTOR	<b>CERTIFICADO</b> SELLO DE LA OFICINA DE ENTREGA O DEVOLUCIÓN 														
<b>ENTREGA DOMICILIARIA</b> NIP Y FIRMA EMPLEADO * <u>356280</u> <div style="border: 1px solid black; width: 100px; height: 40px; margin: 5px 0;"></div> FECHA Y HORA <u>9-3-17</u> <u>12:05</u>		<table border="1" style="width: 100%; border-collapse: collapse;"> <tr><td><input checked="" type="checkbox"/></td><td>1. Entregado a Domicilio</td></tr> <tr><td><input type="checkbox"/></td><td>2. Dirección Incorrecta</td></tr> <tr><td><input type="checkbox"/></td><td>3. Ausente Reparto. Se dejó aviso llegada en buzón</td></tr> <tr><td><input type="checkbox"/></td><td>4. Desconocido/a</td></tr> <tr><td><input type="checkbox"/></td><td>5. Fallecido/a</td></tr> <tr><td><input type="checkbox"/></td><td>6. Rehusado</td></tr> <tr><td><input type="checkbox"/></td><td>7. No se hace cargo</td></tr> </table>	<input checked="" type="checkbox"/>	1. Entregado a Domicilio	<input type="checkbox"/>	2. Dirección Incorrecta	<input type="checkbox"/>	3. Ausente Reparto. Se dejó aviso llegada en buzón	<input type="checkbox"/>	4. Desconocido/a	<input type="checkbox"/>	5. Fallecido/a	<input type="checkbox"/>	6. Rehusado	<input type="checkbox"/>	7. No se hace cargo
<input checked="" type="checkbox"/>	1. Entregado a Domicilio															
<input type="checkbox"/>	2. Dirección Incorrecta															
<input type="checkbox"/>	3. Ausente Reparto. Se dejó aviso llegada en buzón															
<input type="checkbox"/>	4. Desconocido/a															
<input type="checkbox"/>	5. Fallecido/a															
<input type="checkbox"/>	6. Rehusado															
<input type="checkbox"/>	7. No se hace cargo															
<b>OFICINA</b> NIP Y FIRMA EMPLEADO * <div style="border: 1px solid black; width: 100px; height: 40px; margin: 5px 0;"></div> <table border="1" style="width: 100%; border-collapse: collapse;"> <tr><td><input type="checkbox"/></td><td>8. Entregado</td></tr> <tr><td><input type="checkbox"/></td><td>9. No retirado</td></tr> </table>			<input type="checkbox"/>	8. Entregado	<input type="checkbox"/>	9. No retirado										
<input type="checkbox"/>	8. Entregado															
<input type="checkbox"/>	9. No retirado															
* Empleado/a que realiza y da fe del resultado de la entrega ATENCIÓN NO SOBREPASAR POR ABAJO ESTE LÍMITE • ATENCIÓN NO SOBREPASAR POR ABAJO ESTE LÍMITE																

<b>RECEPCIÓN</b> El/La que suscribe declara que el envío reseñado ha sido debidamente: <input checked="" type="checkbox"/> Entregado <input type="checkbox"/> Rehusado NOMBRE Y APELLIDOS DEL RECEPTOR <div style="background-color: black; width: 100px; height: 1.2em; margin-bottom: 5px;"></div> DNI DEL RECEPTOR <div style="background-color: black; width: 100px; height: 1.2em;"></div>	 CD 03211567098 FECHA <u>9/3/17</u>  <u>9/3/17</u> FIRMA DEL RECEPTOR	<b>CERTIFICADO</b> SELLO DE LA OFICINA DE ENTREGA O DEVOLUCIÓN 														
<b>ENTREGA DOMICILIARIA</b> NIP Y FIRMA EMPLEADO * <u>739649</u> <div style="border: 1px solid black; width: 100px; height: 40px; margin: 5px 0;"></div> FECHA Y HORA <u>9/3/17</u> <u>12:13</u>		<table border="1" style="width: 100%; border-collapse: collapse;"> <tr><td><input checked="" type="checkbox"/></td><td>1. Entregado a Domicilio</td></tr> <tr><td><input type="checkbox"/></td><td>2. Dirección Incorrecta</td></tr> <tr><td><input type="checkbox"/></td><td>3. Ausente Reparto. Se dejó aviso llegada en buzón</td></tr> <tr><td><input type="checkbox"/></td><td>4. Desconocido/a</td></tr> <tr><td><input type="checkbox"/></td><td>5. Fallecido/a</td></tr> <tr><td><input type="checkbox"/></td><td>6. Rehusado</td></tr> <tr><td><input type="checkbox"/></td><td>7. No se hace cargo</td></tr> </table>	<input checked="" type="checkbox"/>	1. Entregado a Domicilio	<input type="checkbox"/>	2. Dirección Incorrecta	<input type="checkbox"/>	3. Ausente Reparto. Se dejó aviso llegada en buzón	<input type="checkbox"/>	4. Desconocido/a	<input type="checkbox"/>	5. Fallecido/a	<input type="checkbox"/>	6. Rehusado	<input type="checkbox"/>	7. No se hace cargo
<input checked="" type="checkbox"/>	1. Entregado a Domicilio															
<input type="checkbox"/>	2. Dirección Incorrecta															
<input type="checkbox"/>	3. Ausente Reparto. Se dejó aviso llegada en buzón															
<input type="checkbox"/>	4. Desconocido/a															
<input type="checkbox"/>	5. Fallecido/a															
<input type="checkbox"/>	6. Rehusado															
<input type="checkbox"/>	7. No se hace cargo															
<b>OFICINA</b> NIP Y FIRMA EMPLEADO * <div style="border: 1px solid black; width: 100px; height: 40px; margin: 5px 0;"></div> <table border="1" style="width: 100%; border-collapse: collapse;"> <tr><td><input type="checkbox"/></td><td>8. Entregado</td></tr> <tr><td><input type="checkbox"/></td><td>9. No retirado</td></tr> </table>			<input type="checkbox"/>	8. Entregado	<input type="checkbox"/>	9. No retirado										
<input type="checkbox"/>	8. Entregado															
<input type="checkbox"/>	9. No retirado															
* Empleado/a que realiza y da fe del resultado de la entrega ATENCIÓN NO SOBREPASAR POR ABAJO ESTE LÍMITE • ATENCIÓN NO SOBREPASAR POR ABAJO ESTE LÍMITE																



Mod. 35 PLUS - 1E

**Aviso de Recibo  
CERTIFICADO**

DESTINATARIO DEL ENVÍO: RELLENAR POR EL CLIENTE EN MAYÚSCULAS

03/03/2017

MINISTERIO DE DEFENSA  
PASEO DE LA CASTELLANA, 109  
28071 - MADRID

Asunto: VP 46/2007 CDO. ACTO APEO CR DE PASCUALEJO, OSUNA  
Num.expdte: DESLINDE Vías Pecuarias (Julia)



Devolver a:

D/D<sup>a</sup>...  
Domicilio...  
C.P. y Población...  
Provincia...

**DELEGACIÓN TERRITORIAL DE  
MEDIO AMBIENTE Y  
ORDENACIÓN DEL TERRITORIO**  
Avda. de Grecia, s/n (Edificio  
Administrativo Los Bermejales)  
C.P. 41071- SEVILLA.-

EN MAYÚSCULAS

ATENCIÓN NO SOBREPASAR POR

OR ABAJO ESTE LÍMITE

Mod. 35 PLUS - 1E

**Aviso de Recibo  
CERTIFICADO**

ADELA BACA GARCIA

03/03/2017

Asunto: VP 46/2007 CDO. ACTO APEO CR DE PASCUALEJO, OSUNA  
Num.expdte: DESLINDE Vías Pecuarias (Julia)



Devolver a:


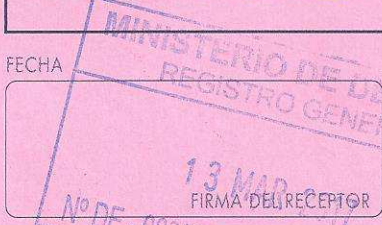


D/D<sup>a</sup>...  
Domicilio...  
C.P. y Población...  
Provincia...





**DELEGACIÓN TERRITORIAL DE  
MEDIO AMBIENTE Y  
ORDENACIÓN DEL TERRITORIO**  
Avda. de Grecia, s/n (Edificio  
Administrativo Los Bermejales)  
C.P. 41071- SEVILLA.-

EN MAYÚSCULAS

ATENCIÓN NO SOBREPASAR POR ABAJO ESTE LÍMITE • ATENCIÓN NO SOBREPASAR POR ABAJO ESTE LÍMITE



RECEPCIÓN		CERTIFICADO								
El/La que suscribe declara que el envío reseñado ha sido debidamente: <input checked="" type="checkbox"/> Entregado <input type="checkbox"/> Rehusado		SELLO DE LA OFICINA DE ENTREGA O DEVOLUCIÓN 								
NOMBRE Y APELLIDOS DEL RECEPTOR	FECHA									
DNI DEL RECEPTOR	FIRMA DEL RECEPTOR									
<b>ENTREGA DOMICILIARIA</b> NIP Y FIRMA EMPLEADO * 387864  FECHA Y HORA 13/3/17 12:00		<b>OFICINA</b> NIP Y FIRMA EMPLEADO *  8. Entregado 9. No retirado								
<table border="1"> <tr><td>1. Entregado a Domicilio</td></tr> <tr><td>2. Dirección Incorrecta</td></tr> <tr><td>3. Ausente Reparto. Se dejó aviso llegada en buzón</td></tr> <tr><td>4. Desconocido/a</td></tr> <tr><td>5. Fallecido/a</td></tr> <tr><td>6. Rehusado</td></tr> <tr><td>7. No se hace cargo</td></tr> </table>		1. Entregado a Domicilio	2. Dirección Incorrecta	3. Ausente Reparto. Se dejó aviso llegada en buzón	4. Desconocido/a	5. Fallecido/a	6. Rehusado	7. No se hace cargo		
1. Entregado a Domicilio										
2. Dirección Incorrecta										
3. Ausente Reparto. Se dejó aviso llegada en buzón										
4. Desconocido/a										
5. Fallecido/a										
6. Rehusado										
7. No se hace cargo										
* Empleado/a que realiza y da fe del resultado de la entrega <b>ATENCIÓN NO SOBREPASAR POR ABAJO ESTE LÍMITE • ATENCIÓN NO SOBREPASAR POR ABAJO ESTE LÍMITE</b>										

RECEPCIÓN		CERTIFICADO								
El/La que suscribe declara que el envío reseñado ha sido debidamente: <input checked="" type="checkbox"/> Entregado <input type="checkbox"/> Rehusado		SELLO DE LA OFICINA DE ENTREGA O DEVOLUCIÓN 								
NOMBRE Y APELLIDOS DEL RECEPTOR	FECHA									
DNI DEL RECEPTOR	FIRMA DEL RECEPTOR									
<b>ENTREGA DOMICILIARIA</b> NIP Y FIRMA EMPLEADO * 204718  FECHA Y HORA 9/3/17 11:40		<b>OFICINA</b> NIP Y FIRMA EMPLEADO * 308923  8. Entregado 9. No retirado								
<table border="1"> <tr><td>1. Entregado a Domicilio</td></tr> <tr><td>2. Dirección Incorrecta</td></tr> <tr><td><input checked="" type="checkbox"/> 3. Ausente Reparto. Se dejó aviso llegada en buzón</td></tr> <tr><td>4. Desconocido/a</td></tr> <tr><td>5. Fallecido/a</td></tr> <tr><td>6. Rehusado</td></tr> <tr><td>7. No se hace cargo</td></tr> </table>		1. Entregado a Domicilio	2. Dirección Incorrecta	<input checked="" type="checkbox"/> 3. Ausente Reparto. Se dejó aviso llegada en buzón	4. Desconocido/a	5. Fallecido/a	6. Rehusado	7. No se hace cargo		
1. Entregado a Domicilio										
2. Dirección Incorrecta										
<input checked="" type="checkbox"/> 3. Ausente Reparto. Se dejó aviso llegada en buzón										
4. Desconocido/a										
5. Fallecido/a										
6. Rehusado										
7. No se hace cargo										
* Empleado/a que realiza y da fe del resultado de la entrega <b>ATENCIÓN NO SOBREPASAR POR ABAJO ESTE LÍMITE • ATENCIÓN NO SOBREPASAR POR ABAJO ESTE LÍMITE</b>										



Mod. 35 PLUS - 1E

**Aviso de Recibo  
CERTIFICADO**

DESTINATARIO DEL ENVÍO: RELLENAR POR EL CLIENTE EN MAYÚSCULAS

03/03/2017

ANGEL BACA GARCIA

Asunto: VP 46/2007 CDO. ACTO APEO CR DE PASCUALEJO, OSUNA  
Num.expdte: DESLINDE Vías Pecuarias (Julia)



REMITENTE DE

Devolver a:

D/Dº...

Domicilio...

C.P. y Población...

Provincia...

**DELEGACIÓN TERRITORIAL DE  
MEDIO AMBIENTE Y  
ORDENACIÓN DEL TERRITORIO**

Avda. de Grecia, s/n (Edificio  
Administrativo Los Bermejales)  
C.P. 41071- SEVILLA.-

ATENCIÓN NO SOBREPASAR POR ABAJO ESTE LÍMITE • ATENCIÓN NO SOBREPASAR POR ABAJO ESTE LÍMITE

Mod. 35 PLUS - 1E

**Aviso de Recibo  
CERTIFICADO**

DESTINATARIO DEL ENVÍO

03/03/2017

MARIA TERESA BACA GARCIA

Asunto: VP 46/2007 CDO. ACTO APEO CR DE PASCUALEJO, OSUNA  
Num.expdte: DESLINDE Vías Pecuarias (Julia)



REMITENTE

Devolver a:

D/Dº...

Domicilio...

C.P. y Población...

Provincia...






**DELEGACIÓN TERRITORIAL DE  
MEDIO AMBIENTE Y  
ORDENACIÓN DEL TERRITORIO**

Avda. de Grecia, s/n (Edificio  
Administrativo Los Bermejales)  
C.P. 41071- SEVILLA.-

ATENCIÓN NO SOBREPASAR POR ABAJO ESTE LÍMITE • ATENCIÓN NO SOBREPASAR POR ABAJO ESTE LÍMITE



<b>RECEPCIÓN</b> El/La que suscribe declara que el envío reseñado ha sido debidamente: <input type="checkbox"/> Entregado <input type="checkbox"/> Rehusado			<b>CERTIFICADO</b> SELLO DE LA OFICINA DE ENTREGA O DEVOLUCIÓN 														
NOMBRE Y APELLIDOS DEL RECEPTOR <div style="background-color: black; width: 100px; height: 15px;"></div>		FECHA <b>10-10-2017</b>  FIRMA DEL RECEPTOR															
DNI DEL RECEPTOR <div style="background-color: black; width: 100px; height: 15px;"></div>																	
<b>ENTREGA DOMICILIARIA</b>																	
NIP Y FIRMA EMPLEADO * <b>206155</b> 	<table border="1"> <tr><td><input type="checkbox"/></td><td>1. Entregado a Domicilio</td></tr> <tr><td><input type="checkbox"/></td><td>2. Dirección Incorrecta</td></tr> <tr><td><input checked="" type="checkbox"/></td><td>3. Ausente Reparto. Se dejó aviso llegada en buzón</td></tr> <tr><td><input type="checkbox"/></td><td>4. Desconocido/a</td></tr> <tr><td><input type="checkbox"/></td><td>5. Fallecido/a</td></tr> <tr><td><input type="checkbox"/></td><td>6. Rehusado</td></tr> <tr><td><input type="checkbox"/></td><td>7. No se hace cargo</td></tr> </table>			<input type="checkbox"/>	1. Entregado a Domicilio	<input type="checkbox"/>	2. Dirección Incorrecta	<input checked="" type="checkbox"/>	3. Ausente Reparto. Se dejó aviso llegada en buzón	<input type="checkbox"/>	4. Desconocido/a	<input type="checkbox"/>	5. Fallecido/a	<input type="checkbox"/>	6. Rehusado	<input type="checkbox"/>	7. No se hace cargo
<input type="checkbox"/>	1. Entregado a Domicilio																
<input type="checkbox"/>	2. Dirección Incorrecta																
<input checked="" type="checkbox"/>	3. Ausente Reparto. Se dejó aviso llegada en buzón																
<input type="checkbox"/>	4. Desconocido/a																
<input type="checkbox"/>	5. Fallecido/a																
<input type="checkbox"/>	6. Rehusado																
<input type="checkbox"/>	7. No se hace cargo																
FECHA Y HORA <b>9/13/17 12:52</b>	<b>OFICINA</b> NIP Y FIRMA EMPLEADO * <div style="border: 1px solid black; padding: 5px; display: inline-block;"> <b>3293</b> </div> <table border="1"> <tr><td><input checked="" type="checkbox"/></td><td>8. Entregado</td></tr> <tr><td><input type="checkbox"/></td><td>9. No retirado</td></tr> </table>			<input checked="" type="checkbox"/>	8. Entregado	<input type="checkbox"/>	9. No retirado										
<input checked="" type="checkbox"/>	8. Entregado																
<input type="checkbox"/>	9. No retirado																
* Empleado/a que realiza y da fe del resultado de la entrega <b>ATENCIÓN NO SOBREPASAR POR ABAJO ESTE LÍMITE • ATENCIÓN NO SOBREPASAR POR ABAJO ESTE LÍMITE</b>																	

<b>RECEPCIÓN</b> El/La que suscribe declara que el envío reseñado ha sido debidamente: <input checked="" type="checkbox"/> Entregado <input type="checkbox"/> Rehusado			<b>CERTIFICADO</b> SELLO DE LA OFICINA DE ENTREGA O DEVOLUCIÓN 														
NOMBRE Y APELLIDOS DEL RECEPTOR <div style="background-color: black; width: 100px; height: 15px;"></div>		FECHA <b>11-3-17</b> <b>Mc Teresa Baco</b>  FIRMA DEL RECEPTOR															
DNI DEL RECEPTOR <div style="background-color: black; width: 100px; height: 15px;"></div>																	
<b>ENTREGA DOMICILIARIA</b>																	
NIP Y FIRMA EMPLEADO * CIR <div style="border: 1px solid black; padding: 2px; display: inline-block;"> <b>352642 2</b> </div> 	<table border="1"> <tr><td><input type="checkbox"/></td><td>1. Entregado a Domicilio</td></tr> <tr><td><input type="checkbox"/></td><td>2. Dirección Incorrecta</td></tr> <tr><td><input checked="" type="checkbox"/></td><td>3. Ausente Reparto. Se dejó aviso llegada en buzón</td></tr> <tr><td><input type="checkbox"/></td><td>4. Desconocido/a</td></tr> <tr><td><input type="checkbox"/></td><td>5. Fallecido/a</td></tr> <tr><td><input type="checkbox"/></td><td>6. Rehusado</td></tr> <tr><td><input type="checkbox"/></td><td>7. No se hace cargo</td></tr> </table>			<input type="checkbox"/>	1. Entregado a Domicilio	<input type="checkbox"/>	2. Dirección Incorrecta	<input checked="" type="checkbox"/>	3. Ausente Reparto. Se dejó aviso llegada en buzón	<input type="checkbox"/>	4. Desconocido/a	<input type="checkbox"/>	5. Fallecido/a	<input type="checkbox"/>	6. Rehusado	<input type="checkbox"/>	7. No se hace cargo
<input type="checkbox"/>	1. Entregado a Domicilio																
<input type="checkbox"/>	2. Dirección Incorrecta																
<input checked="" type="checkbox"/>	3. Ausente Reparto. Se dejó aviso llegada en buzón																
<input type="checkbox"/>	4. Desconocido/a																
<input type="checkbox"/>	5. Fallecido/a																
<input type="checkbox"/>	6. Rehusado																
<input type="checkbox"/>	7. No se hace cargo																
FECHA Y HORA <b>10.03.17 13:15</b>	<b>OFICINA</b> NIP Y FIRMA EMPLEADO * CIR <div style="border: 1px solid black; padding: 2px; display: inline-block;"> <b>352642 2</b> </div>  <table border="1"> <tr><td><input checked="" type="checkbox"/></td><td>8. Entregado</td></tr> <tr><td><input type="checkbox"/></td><td>9. No retirado</td></tr> </table>			<input checked="" type="checkbox"/>	8. Entregado	<input type="checkbox"/>	9. No retirado										
<input checked="" type="checkbox"/>	8. Entregado																
<input type="checkbox"/>	9. No retirado																
* Empleado/a que realiza y da fe del resultado de la entrega <b>ATENCIÓN NO SOBREPASAR POR ABAJO ESTE LÍMITE • ATENCIÓN NO SOBREPASAR POR ABAJO ESTE LÍMITE</b>																	



# JUNTA DE ANDALUCÍA

CONSEJERÍA DE MEDIO AMBIENTE Y  
ORDENACIÓN DEL TERRITORIO SEVILLA



ECOLOGISTAS EN ACCIÓN  
LG/ CTRO. INTERPRETACIÓN RÍO. PARQUE. SAN  
JERÓNIMO Nº S/N  
41015 SEVILLA (SEVILLA)

Exp: VP/00046/2017

Asunto: Notificación comienzo  
operaciones materiales de deslinde.

Dictada por el Ilmo. Sr. Viceconsejero de Medio Ambiente y Ordenación del Territorio de la Junta de Andalucía, Resolución de fecha 22 de febrero de 2017, por la que se acuerda el inicio del procedimiento de deslinde de la vía pecuaria denominada CAÑADA REAL DE PASCUALEJO, en el tramo 2º Desde la Carretera Ecija Lantejuela a la Finca Las Turquillas, en el término municipal de Osuna (Sevilla), aprobada su clasificación por Orden Ministerial de fecha 5 de febrero de 1964 y, de conformidad con lo establecido en el artículo 19.2 del Reglamento de Vías Pecuarias de la Comunidad Autónoma de Andalucía, aprobado por Decreto 155/1998, de 21 de julio, (B.O.J.A. Nº 87, de 4 de agosto), se le adjunta copia de la citada Resolución y de la clasificación de esta vía pecuaria, al tiempo que se le cita a una reunión donde se procederá al inicio de las operaciones materiales de deslinde el día 4 de mayo de 2017, a las 10:00 h., en el lugar carretera de Lantejuela.

En representación de la Delegación Territorial de Medio Ambiente y Ordenación del Territorio asistirá un Representante de la Administración nombrado al efecto.

De conformidad con lo establecido en el art. 21.2, de la Ley 39/2015, de 1 de octubre, del Procedimiento Administrativo Común de las Administraciones Públicas, se pone en su conocimiento, que el plazo máximo establecido para instruir y resolver el presente procedimiento es de 18 meses, de conformidad con lo establecido en la Ley 9/2001, de 12 julio, por la que se establece el sentido del silencio administrativo y los plazos de determinados procedimientos como garantías procedimentales para los ciudadanos.

A fin de no causar indefensión a terceros adquirentes, se le comunica que caso de transmitir, o haber transmitido, algún derecho de los que integran su pretendida titularidad, deberá comunicarlo a esta Administración debiendo informar de la tramitación del presente expediente al nuevo titular.

Se le previene que, de acuerdo con lo estipulado en la ley 39/2015, de 1 de Octubre de, del Procedimiento Administrativo Común de las Administraciones Públicas, para comparecer en el acto tendrá que acreditar documentalente su condición de interesado, debiendo exhibir copia del título de propiedad; en el caso de personarse mediante representante será imprescindible que porte junto a la mencionada documentación el otorgamiento de la representación, y documento nacional de identidad del representante, o documento que lo sustituya.

Por último, se le comunica que el acuerdo de inicio, al ser un acto de trámite, no es definitivo en la vía administrativa por lo que no cabe recurso alguno contra el mismo.

06-3-2016



AV DE GRECIA S/N. (EDIFICIO  
ADMINISTRATIVO LOS BERMEJALES)  
C.P. 41071 SEVILLA

Código:640xu809PFIRMAIiMImXs0hI1xXVHO.

Permite la verificación de la integridad de este documento electrónico en la dirección: <https://ws050.juntadeandalucia.es/verificarFirma/>

FIRMADO POR	JOSE SALVADOR CAMACHO LUCENA	FECHA	03/03/2017
ID. FIRMA	640xu809PFIRMAIiMImXs0hI1xXVHO	PÁGINA	1/2




# JUNTA DE ANDALUCÍA

CONSEJERÍA DE MEDIO AMBIENTE Y  
ORDENACIÓN DEL TERRITORIO SEVILLA

EL SECRETARIO GENERAL PROVINCIAL

Fdo.: Salvador Camacho Lucena



AV DE GRECIA S/N. (EDIFICIO  
ADMINISTRATIVO LOS BERMEJALES)  
C.P. 41071 SEVILLA

Código:640xu809PFIRMALiMxS0hI1xXVH0.  
Permite la verificación de la integridad de este documento electrónico en la dirección: <https://ws050.juntadeandalucia.es/verificarFirma/>

FIRMADO POR	JOSE SALVADOR CAMACHO LUCENA	FECHA	03/03/2017
ID. FIRMA	640xu809PFIRMALiMxS0hI1xXVH0	PÁGINA	2/2



# JUNTA DE ANDALUCÍA

CONSEJERÍA DE MEDIO AMBIENTE Y  
ORDENACIÓN DEL TERRITORIO SEVILLA

S A L I D A	JUNTA DE ANDALUCÍA CONSEJERÍA DE MEDIO AMBIENTE Y ORDENACIÓN DEL TERRITORIO Delegación Territorial
	U 3 MAR. 2017
	Registro General 719
	3

Unión de Agricultores y Ganaderos  
**GOAG**  
SEVILLA

07/03/17

UNION DE AGRICULTORES Y GANADEROS  
C.O.A.G. - SEVILLA  
AV/ ITALIA(ESQUINA CON AV. REINO UNIDO) Nº 1  
Letra BAJ  
41012 SEVILLA (SEVILLA)

Exp: VP/00046/2017

Asunto: Notificación comienzo  
operaciones materiales de deslinde.

Dictada por el Ilmo. Sr. Viceconsejero de Medio Ambiente y Ordenación del Territorio de la Junta de Andalucía, Resolución de fecha 22 de febrero de 2017, por la que se acuerda el inicio del procedimiento de deslinde de la vía pecuaria denominada CAÑADA REAL DE PASCUALEJO, en el tramo 2º Desde la Carretera Ecija Lantejuela a la Finca Las Turquillas, en el término municipal de Osuna (Sevilla), aprobada su clasificación por Orden Ministerial de fecha 5 de febrero de 1964 y, de conformidad con lo establecido en el artículo 19.2 del Reglamento de Vías Pecuarias de la Comunidad Autónoma de Andalucía, aprobado por Decreto 155/1998, de 21 de julio, (B.O.J.A. Nº 87, de 4 de agosto), se le adjunta copia de la citada Resolución y de la clasificación de esta vía pecuaria, al tiempo que se le cita a una reunión donde se procederá al inicio de las operaciones materiales de deslinde el día 4 de mayo de 2017, a las 10:00 h., en el lugar carretera de Lantejuela.

En representación de la Delegación Territorial de Medio Ambiente y Ordenación del Territorio asistirá un Representante de la Administración nombrado al efecto.

De conformidad con lo establecido en el art. 21.2, de la Ley 39/2015, de 1 de octubre, del Procedimiento Administrativo Común de las Administraciones Públicas, se pone en su conocimiento, que el plazo máximo establecido para instruir y resolver el presente procedimiento es de 18 meses, de conformidad con lo establecido en la Ley 9/2001, de 12 julio, por la que se establece el sentido del silencio administrativo y los plazos de determinados procedimientos como garantías procedimentales para los ciudadanos.

A fin de no causar indefensión a terceros adquirentes, se le comunica que caso de transmitir, o haber transmitido, algún derecho de los que integran su pretendida titularidad, deberá comunicarlo a esta Administración debiendo informar de la tramitación del presente expediente al nuevo titular.

Se le previene que, de acuerdo con lo estipulado en la ley 39/2015, de 1 de Octubre de, del Procedimiento Administrativo Común de las Administraciones Públicas, para comparecer en el acto tendrá que acreditar documentalmente su condición de interesado, debiendo exhibir copia del título de propiedad; en el caso de personarse mediante representante será imprescindible que porte junto a la mencionada documentación el otorgamiento de la representación, y documento nacional de identidad del representante, o documento que lo sustituya.

Por último, se le comunica que el acuerdo de inicio, al ser un acto de trámite, no es definitivo en la vía administrativa por lo que no cabe recurso alguno contra el mismo.



AV DE GRECIA S/N. (EDIFICIO  
ADMINISTRATIVO LOS BERMEJALES)  
C.P. 41071 SEVILLA

Código:640xu742PFIRMA5XGikCvt1qX/jAUQ.

Permite la verificación de la integridad de este documento electrónico en la dirección: <https://ws050.juntadeandalucia.es/verificarFirma/>

FIRMADO POR	JOSE SALVADOR CAMACHO LUCENA	FECHA	03/03/2017
ID. FIRMA	640xu742PFIRMA5XGikCvt1qX/jAUQ	PÁGINA	1/2



# JUNTA DE ANDALUCÍA

CONSEJERÍA DE MEDIO AMBIENTE Y  
ORDENACIÓN DEL TERRITORIO SEVILLA

EL SECRETARIO GENERAL PROVINCIAL

Fdo.: Salvador Camacho Lucena



AV DE GRECIA S/N. (EDIFICIO  
ADMINISTRATIVO LOS BERMEJALES)  
C.P. 41071 SEVILLA

Código:640xu742PFIRMA5XGiKCVt1qX/jAUQ.

Permite la verificación de la integridad de este documento electrónico en la dirección: <https://ws050.juntadeandalucia.es/verificarFirma/>

FIRMADO POR	JOSE SALVADOR CAMACHO LUCENA	FECHA	03/03/2017
ID. FIRMA	640xu742PFIRMA5XGiKCVt1qX/jAUQ	PÁGINA	2/2



# JUNTA DE ANDALUCÍA

CONSEJERÍA DE MEDIO AMBIENTE Y  
ORDENACIÓN DEL TERRITORIO SEVILLA

07/03/17

S A L I D A	JUNTA DE ANDALUCÍA CONSEJERÍA DE MEDIO AMBIENTE Y ORDENACIÓN DEL TERRITORIO Delegación Territorial
	U 3 MAR. 2017
	Registro General 714



UNIÓN DE PEQUEÑOS AGRICULTORES Y  
GANADEROS (UPA)  
CL/ ALBERCHE Nº 4 Piso 1º Letra B Puerta IZQ  
41005 SEVILLA (SEVILLA)

Exp: VP/00046/2017

Asunto: Notificación comienzo  
operaciones materiales de deslinde.

Dictada por el Ilmo. Sr. Viceconsejero de Medio Ambiente y Ordenación del Territorio de la Junta de Andalucía, Resolución de fecha 22 de febrero de 2017, por la que se acuerda el inicio del procedimiento de deslinde de la vía pecuaria denominada CAÑADA REAL DE PASCUALEJO, en el tramo 2º Desde la Carretera Ecija Lantejuela a la Finca Las Turquillas, en el término municipal de Osuna (Sevilla), aprobada su clasificación por Orden Ministerial de fecha 5 de febrero de 1964 y, de conformidad con lo establecido en el artículo 19.2 del Reglamento de Vías Pecuarias de la Comunidad Autónoma de Andalucía, aprobado por Decreto 155/1998, de 21 de julio, (B.O.J.A. Nº 87, de 4 de agosto), se le adjunta copia de la citada Resolución y de la clasificación de esta vía pecuaria, al tiempo que se le cita a una reunión donde se procederá al inicio de las operaciones materiales de deslinde el día 4 de mayo de 2017, a las 10:00 h., en el lugar carretera de Lantejuela.

En representación de la Delegación Territorial de Medio Ambiente y Ordenación del Territorio asistirá un Representante de la Administración nombrado al efecto.

De conformidad con lo establecido en el art. 21.2, de la Ley 39/2015, de 1 de octubre, del Procedimiento Administrativo Común de las Administraciones Públicas, se pone en su conocimiento, que el plazo máximo establecido para instruir y resolver el presente procedimiento es de 18 meses, de conformidad con lo establecido en la Ley 9/2001, de 12 julio, por la que se establece el sentido del silencio administrativo y los plazos de determinados procedimientos como garantías procedimentales para los ciudadanos.

A fin de no causar indefensión a terceros adquirentes, se le comunica que caso de transmitir, o haber transmitido, algún derecho de los que integran su pretendida titularidad, deberá comunicarlo a esta Administración debiendo informar de la tramitación del presente expediente al nuevo titular.

Se le previene que, de acuerdo con lo estipulado en la ley 39/2015, de 1 de Octubre de, del Procedimiento Administrativo Común de las Administraciones Públicas, para comparecer en el acto tendrá que acreditar documentalmente su condición de interesado, debiendo exhibir copia del título de propiedad; en el caso de personarse mediante representante será imprescindible que porte junto a la mencionada documentación el otorgamiento de la representación, y documento nacional de identidad del representante, o documento que lo sustituya.

Por último, se le comunica que el acuerdo de inicio, al ser un acto de trámite, no es definitivo en la vía administrativa por lo que no cabe recurso alguno contra el mismo.

AV DE GRECIA S/N. (EDIFICIO  
ADMINISTRATIVO LOS BERMEJALES)  
C.P. 41071 SEVILLA

Código:640xu870PFIRMA+ogRHDgx1fV/6UuZ.

Permite la verificación de la integridad de este documento electrónico en la dirección: <https://ws050.juntadeandalucia.es/verificarFirma/>

FIRMADO POR	JOSE SALVADOR CAMACHO LUCENA	FECHA	03/03/2017
ID. FIRMA	640xu870PFIRMA+ogRHDgx1fV/6UuZ	PÁGINA	1/2



# JUNTA DE ANDALUCÍA

CONSEJERÍA DE MEDIO AMBIENTE Y  
ORDENACIÓN DEL TERRITORIO SEVILLA

EL SECRETARIO GENERAL PROVINCIAL

Fdo.: Salvador Camacho Lucena



AV DE GRECIA S/N. (EDIFICIO  
ADMINISTRATIVO LOS BERMEJALES)  
C.P. 41071 SEVILLA

Código:640xu870PFIRMA+ogRHdgx1fV/6UuZ.

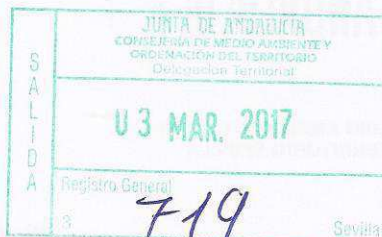
Permite la verificación de la integridad de este documento electrónico en la dirección: <https://ws050.juntadeandalucia.es/verificarFirma/>

FIRMADO POR	JOSE SALVADOR CAMACHO LUCENA	FECHA	03/03/2017
ID. FIRMA	640xu870PFIRMA+ogRHdgx1fV/6UuZ	PÁGINA	2/2



# JUNTA DE ANDALUCÍA

CONSEJERÍA DE MEDIO AMBIENTE Y  
ORDENACIÓN DEL TERRITORIO SEVILLA



F.T.A. - U.G.T.  
AV/ BLAS INFANTE Nº 4 Piso 2  
41011 SEVILLA (SEVILLA)

Exp: VP/00046/2017

Asunto: Notificación comienzo  
operaciones materiales de deslinde.

Dictada por el Ilmo. Sr. Viceconsejero de Medio Ambiente y Ordenación del Territorio de la Junta de Andalucía, Resolución de fecha 22 de febrero de 2017, por la que se acuerda el inicio del procedimiento de deslinde de la vía pecuaria denominada CAÑADA REAL DE PASCUALEJO, en el tramo 2º Desde la Carretera Ecija Lantejuela a la Finca Las Turquillas, en el término municipal de Osuna (Sevilla), aprobada su clasificación por Orden Ministerial de fecha 5 de febrero de 1964 y, de conformidad con lo establecido en el artículo 19.2 del Reglamento de Vías Pecuarias de la Comunidad Autónoma de Andalucía, aprobado por Decreto 155/1998, de 21 de julio, (B.O.J.A. Nº 87, de 4 de agosto), se le adjunta copia de la citada Resolución y de la clasificación de esta vía pecuaria, al tiempo que se le cita a una reunión donde se procederá al inicio de las operaciones materiales de deslinde el día 4 de mayo de 2017, a las 10:00 h., en el lugar carretera de Lantejuela.

En representación de la Delegación Territorial de Medio Ambiente y Ordenación del Territorio asistirá un Representante de la Administración nombrado al efecto.

De conformidad con lo establecido en el art. 21.2, de la Ley 39/2015, de 1 de octubre, del Procedimiento Administrativo Común de las Administraciones Públicas, se pone en su conocimiento, que el plazo máximo establecido para instruir y resolver el presente procedimiento es de 18 meses, de conformidad con lo establecido en la Ley 9/2001, de 12 julio, por la que se establece el sentido del silencio administrativo y los plazos de determinados procedimientos como garantías procedimentales para los ciudadanos.

A fin de no causar indefensión a terceros adquirentes, se le comunica que caso de transmitir, o haber transmitido, algún derecho de los que integran su pretendida titularidad, deberá comunicarlo a esta Administración debiendo informar de la tramitación del presente expediente al nuevo titular.

Se le previene que, de acuerdo con lo estipulado en la ley 39/2015, de 1 de Octubre de, del Procedimiento Administrativo Común de las Administraciones Públicas, para comparecer en el acto tendrá que acreditar documentalmente su condición de interesado, debiendo exhibir copia del título de propiedad; en el caso de personarse mediante representante será imprescindible que porte junto a la mencionada documentación el otorgamiento de la representación, y documento nacional de identidad del representante, o documento que lo sustituya.

Por último, se le comunica que el acuerdo de inicio, al ser un acto de trámite, no es definitivo en la vía administrativa por lo que no cabe recurso alguno contra el mismo.



AV DE GRECIA S/N. (EDIFICIO  
ADMINISTRATIVO LOS BERMEJALES)  
C.P. 41071 SEVILLA

Código:640xu751PFIRMA/NoRt/gtB8i8KGdK. Permite la verificación de la integridad de este documento electrónico en la dirección: <a href="https://ws050.juntadeandalucia.es/verificarFirma/">https://ws050.juntadeandalucia.es/verificarFirma/</a>			
FIRMADO POR	JOSE SALVADOR CAMACHO LUCENA	FECHA	03/03/2017
ID. FIRMA	640xu751PFIRMA/NoRt/gtB8i8KGdK	PÁGINA	1/2



# JUNTA DE ANDALUCÍA

CONSEJERÍA DE MEDIO AMBIENTE Y  
ORDENACIÓN DEL TERRITORIO SEVILLA

EL SECRETARIO GENERAL PROVINCIAL

Fdo.: Salvador Camacho Lucena



AV DE GRECIA S/N. (EDIFICIO  
ADMINISTRATIVO LOS BERMEJALES)  
C.P. 41071 SEVILLA

Código:640xu751PFIRMA/NoRt/gtB8i8KGdK.

Permite la verificación de la integridad de este documento electrónico en la dirección: <https://ws050.juntadeandalucia.es/verificarFirma/>

FIRMADO POR	JOSE SALVADOR CAMACHO LUCENA	FECHA	03/03/2017
ID. FIRMA	640xu751PFIRMA/NoRt/gtB8i8KGdK	PÁGINA	2/2



# JUNTA DE ANDALUCÍA



CONSEJERÍA DE MEDIO AMBIENTE  
Y ORDENACIÓN DEL TERRITORIO  
Delegación Territorial en Sevilla

Fecha: 2 de marzo de 2017

Asunto: Notificación comienzo operaciones materiales de deslinde

Expediente: VP /0046/2017

A.S.A.J.A.

AVDA. SAN FRANCISCO JAVIER. EDIFICIO SEVILLA Nº 9-6 PTA.  
22  
41018-SEVILLA.-

Dictada por el Ilmo. Sr. Viceconsejero de Medio Ambiente y Ordenación del Territorio de la Junta de Andalucía, Resolución de fecha 22 de febrero de 2017, por la que se acuerda el inicio del procedimiento de deslinde de la vía pecuaria denominada CAÑADA REAL DE PASCUALEJO, en el tramo 2º Desde la Carretera Ecija Lantejuela a la Finca Las Turquillas., en el término municipal de Osuna (Sevilla), aprobada su clasificación por Orden Ministerial de fecha 5 de febrero de 1964, y, de conformidad con lo establecido en el artículo 19.2 del Reglamento de Vías Pecuarias de la Comunidad Autónoma de Andalucía, aprobado por Decreto 155/1998, de 21 de julio, (B.O.J.A. Nº 87, de 4 de agosto), se le adjunta copia de la citada Resolución y de la clasificación de esta vía pecuaria, al tiempo que se le comunica que las operaciones materiales de deslinde darán comienzo el día 4 de mayo, a las 10.00 h., en el lugar carretera de Lantejuela, según consta en el ANUNCIO, por si estimase oportuno designar un representante que asista al acto.

En representación de la Delegación Territorial de Medio Ambiente y Ordenación del Territorio asistirá un Representante de la Administración nombrado al efecto.

De conformidad con lo establecido en el art. 21.2 de la Ley 39/2015, de 1 de octubre, de Procedimiento Administrativo Común de las Administraciones Públicas, se pone en conocimiento, que el plazo máximo establecido para instruir y resolver el presente procedimiento es de 18 meses, de conformidad con lo establecido en la Ley 9/2001, de 12 de julio, por la que se establece el sentido del silencio administrativo y los plazos de determinados procedimientos como garantías procedimentales para los ciudadanos.

A fin de no causar indefensión a terceros adquirentes, se le comunica que en caso de transmitir o haber transmitido algún derecho a los que integran su pretendida titularidad, deberá comunicarlo a esta Administración debiendo informar de la tramitación del presente expediente al nuevo titular.

Se le previene que, de acuerdo con lo estipulado en la Ley 39/2015, de 1 de octubre, del Procedimiento Administrativo Común de las Administraciones Públicas, para comparecer en el acto tendrá que acreditar documentalmente su condición de interesado, debiendo exhibir copia del título de propiedad. En el caso de personarse mediante representante será imprescindible que porte junto a la mencionada documentación el otorgamiento de la representación y documento nacional de identidad del representante o documento que lo sustituya.

Por último, se le comunica que el acuerdo de inicio, al ser un acto de trámite, no es definitivo en la vía administrativa por lo que no cabe recurso alguno contra el mismo.

EL SECRETARIO GENERAL PROVINCIAL DE MEDIO  
AMBIENTE Y ORDENACIÓN DEL TERRITORIO,

Fdo.: Salvador Camacho Lucena.



F-03-17

Edificio Administrativo Los Bermejales - Avda. de Grecia, s/n - 41071 Sevilla  
Teléf. 955 12 11 44 - Fax. 955 54 50 57 - 954 23 15 86  
Correo-e: dtse.cmaot@juntadeandalucia.es

Código:640xu831SBBDNWgDt6GqUmUAFid3e.

Permite la verificación de la integridad de este documento electrónico en la dirección: <https://ws050.juntadeandalucia.es/verificarFirma/>

FIRMADO POR	JOSE SALVADOR CAMACHO LUCENA	FECHA	06/03/2017
ID. FIRMA	640xu831SBBDNWgDt6GqUmUAFid3e	PÁGINA	1/1



## JUNTA DE ANDALUCÍA

### Consejería de Fomento y Vivienda

#### Delegación Territorial en Sevilla

Explotación. Expte.: 101/16 AM.

De acuerdo con lo dispuesto en el artículo 104.5 del Reglamento General de Carreteras (Real Decreto 1812/1994, de 2 de septiembre), se somete el expediente: «Proyecto de acondicionamiento de acceso existente, en la carretera A-8077, de Camas a Sanlúcar la Mayor, p.k. 6,900, margen izquierda», en el término municipal de Salteras (Sevilla), al trámite de información pública, por plazo de veinte (20) días hábiles, contados a partir del día siguiente al de publicación del presente anuncio, a fin de que cualquier persona física o jurídica pueda formular cuantas alegaciones y sugerencias estime oportunas respecto al referido proyecto de acondicionamiento.

Dicho proyecto que lleva por título «Acondicionamiento de acceso existente a la O.M. 16-12-97, en la A-8077, Avda. de Sevilla núm. 18, (antiguo Mesón Macías). Término municipal Salteras, Sevilla.», se podrá examinar en el portal de la Junta de Andalucía (<http://juntadeandalucia.es/servicios/participacion/todos-documentos.html>), en el tablón de edictos del Ayuntamiento de Salteras y en la Delegación Territorial en Sevilla de la Consejería de Fomento y Vivienda, Servicio de Carreteras (calle Jesús del Gran Poder núm. 30, Negociado de Explotación, Sevilla—41002). Las alegaciones o sugerencias deben ser dirigidas a la referida dirección del Servicio de Carreteras de esta Delegación Territorial.

El procedimiento que ha dado lugar al presente trámite de información pública, ahora publicado, se inició estando en vigor la Ley 30/1992, de 26 noviembre, de Régimen Jurídico de las Administraciones Públicas y del Procedimiento Administrativo Común, por lo que, a efectos de cómputo de plazos, los sábados han de considerarse como días hábiles.

En Sevilla a 15 de febrero de 2017.—El Delegado Territorial, Jesús María Sánchez González.

253W-1485

### Consejería de Medio Ambiente y Ordenación del Territorio

#### Delegación Territorial en Sevilla

##### Vías Pecuarias.—Expediente VP/00188/2017

Ayuntamiento de Pruna, ha solicitado la ocupación por un plazo de diez años renovables de los terrenos de la vía pecuaria siguiente:

Provincia: Sevilla.

Término municipal: Pruna.

Vías pecuarias: «Vereda de Osuna», «Vereda de Almargen».

Superficie: 834 m<sup>2</sup>.

Con destino a: Proyecto de sustitución y mejora del trazado de instalación y abastecimiento de agua desde los nacimientos al núcleo urbano de Pruna.

Lo que se hace público para que aquellos que se consideren interesados, puedan formular las alegaciones oportunas en las oficinas de esta Delegación Territorial, sita en Avda. de Grecia, s/n. (edificio administrativo Los Bermejales), en Sevilla durante un plazo de veinte días, a contar desde la finalización del mes de exposición e información pública.

Sevilla a 24 de febrero de 2017.—El Secretario General Provincial, Salvador Camacho Lucena.

6W-1708

#### Delegación Territorial en Sevilla

##### Vías Pecuarias.—Expediente VP/00046/2017

Clasificadas por Orden Ministerial de fecha 5 de febrero de 1964 y habiendo aprobado el Ilmo. Sr. Viceconsejero de Medio Ambiente y Ordenación del Territorio, con fecha 22 de febrero de 2017, el inicio del procedimiento de deslinde de la vía pecuaria denominada Cañada Real de Pascualejo, en el tramo 2.º desde la carretera Écija Lantejuela a la finca Las Turquillas, en el término municipal de Osuna (Sevilla) y de conformidad con lo previsto en el artículo 19.2 del Reglamento de Vías Pecuarias de la Comunidad Autónoma de Andalucía, aprobado por Decreto 155/1998, de 21 de julio, (B.O.J.A. n.º 87, de 4 de agosto), se hace público, para general conocimiento, que las operaciones materiales de deslinde de dicha vía pecuaria darán comienzo el día 4 de mayo de 2017, a las 10.00 h. en el lugar carretera de Lantejuela.

Asimismo tal como lo previenen los artículos 42 y 44 de la Ley 39/2015, de 1 de octubre, del Procedimiento Administrativo Común de las Administraciones Públicas el presente anuncio servirá como notificación a los posibles interesados no identificados, a los titulares de bienes y derechos que sean desconocidos, a aquellos respecto de quienes sea ignorado su paradero y a los que intentada la correspondiente notificación no se hubiera podido practicar la misma.

En representación de la Delegación Territorial de Medio Ambiente y Ordenación del Territorio asistirá un Representante de la Administración designado al efecto.

Todos aquellos que se consideren interesados podrán formular las alegaciones oportunas en dicho acto.



*Anuncio listado afectados*

Así mismo, la presente publicación servirá como notificación a los posibles propietarios desconocidos.

<i>Nombre y apellidos</i>	<i>Municipio</i>	<i>Polígono</i>	<i>Parcela</i>
María Pilar Baca García	Osuna	1	1
Arturo Baca García	Osuna	1	1
María Teresa Baca García	Osuna	1	1
Ángel José Baca García	Osuna	1	1
Adela Baca García	Osuna	1	1
Ignacio Baca Puerta	Osuna	8	1
Arturo Baca García	Osuna	8	1
María Pilar Baca García	Osuna	8	1
Arturo Baca García	Osuna	8	1
María Teresa Baca García	Osuna	8	1
Ángel José Baca García	Osuna	8	1
Adela Baca García	Osuna	8	1
Lopram, S.L.	Osuna	8	2
María Pilar Baca García	Osuna	8	9
Arturo Baca García	Osuna	8	9
María Teresa Baca García	Osuna	8	9
Ángel José Baca García	Osuna	8	9
Adela Baca García	Osuna	8	9
Ministerio de Defensa	Osuna	8	14
Ministerio de Defensa	Osuna	8	15
Ministerio de Defensa	Osuna	8	16

Sevilla a 3 de marzo de 2017.—El Secretario General Provincial, José Salvador Camacho Lucena.

4W-1876

*Delegación Territorial en Sevilla**Vías Pecuarias.—Expediente VP /01263/2016*

Clasificadas por Orden Ministerial de fecha 21 de agosto de 1965 y habiendo aprobado el Ilmo. Sr. Viceconsejero de Medio Ambiente y Ordenación del Territorio, con fecha 26 de noviembre de 2016, el inicio del procedimiento de deslinde de la vía pecuaria denominada Cañada Real de don Francisco - Segundo ramal, en el tramo 2, desde el Cordel de Constitución y Diana y carretera de Lantejuela a Écija (SE-8105), hasta el Cortijo de Folonga, en el término municipal de Écija (Sevilla) y de conformidad con lo previsto en el artículo 19.2 del Reglamento de Vías Pecuarias de la Comunidad Autónoma de Andalucía, aprobado por Decreto 155/1998, de 21 de julio, (B.O.J.A. n.º 87, de 4 de agosto), se hace público, para general conocimiento, que las operaciones materiales de deslinde de dicha vía pecuaria darán comienzo los días 2 y 3 de mayo de 2017, a las 10.00 horas, en el lugar carretera de Lantejuela.

Asimismo tal como lo previenen los artículos 42 y 44 de la Ley 39/2015, de 1 de octubre, del Procedimiento Administrativo Común de las Administraciones Públicas, el presente anuncio servirá como notificación a los posibles interesados no identificados, a los titulares de bienes y derechos que sean desconocidos, a aquellos respecto de quienes sea ignorado su paradero y a los que intentada la correspondiente notificación no se hubiera podido practicar la misma.

En representación de la Delegación Territorial de Medio Ambiente y Ordenación del Territorio asistirá un representante de la Administración designado al efecto.

Todos aquellos que se consideren interesados podrán formular las alegaciones oportunas en dicho acto.

*Anuncio listado afectados*

Así mismo, la presente publicación servirá como notificación a los posibles propietarios desconocidos.

<i>Nombre y apellidos</i>	<i>Municipio</i>	<i>Polígono</i>	<i>Parcela</i>
María Luisa Calle Fernández	Écija	39	12
María Luisa González Calle	Écija	39	12
María Josefa González Calle	Écija	39	12
Inmaculada González Calle	Écija	39	12
María del Carmen González Calle	Écija	39	12
Carlos Lomelino Cascajosa	Écija	39	14
Inmaculada González Calle	Écija	39	19
Junta de Andalucía	Écija	39	9003
Confederación Hidrográfica del Guadalquivir	Écija	39	9005
Junta de Andalucía	Écija	39	9007
María del Carmen González Calle	Écija	40	15
María Luisa González Calle	Écija	40	15
María Josefa González Calle	Écija	40	15
Inmaculada González Calle	Écija	40	15
Inmaculada González Calle	Écija	40	35





MINISTERIO  
DE DEFENSA

USO OFICIAL

Pepe Gallardo

FIRMA ELECTRÓNICA MINISDEF-EC-WPG-PKI:  
CAPITÁN  
Antonio Valero Garrido  
FECHA DE LA FIRMA: 05/05/2017



RG DDAN-SDDSE

FECHA DE REGISTRO (CET):

SALIDA

05/05/2017 10:12:22

D-OC-SB-4K0010A0-S-17-003708

**OFICIO**

S/REF.

N/REF.

41/PAT-PATRIMONIO

FECHA

05/05/2017

ASUNTO

DESLINDE CAÑADA REAL DE DON FRANCISCO Y CAÑADA REAL DE PASCUALEJO

ANEXOS

Escritura de Las Turquillas, Plano año 1923, Título de propiedad y plano de Las Turquillas (---)

DESTINATARIO

CONSEJERIA DE MEDIO AMBIENTE Y ORDENACION DEL TERRITORIO DE LA JUNTA DE ANDALUCÍA

Para su inclusión en el expediente de deslinde de la vía pecuaria denominada CAÑADA REAL DE DON FRANCISCO - SEGUNDO RAMAL, expediente VP/00046/2017 y de la denominada CAÑADA REAL DE PASCUALEJO, en el tramo 2º, expediente VP/01263/2016, adjunto se remite título de propiedad del Ministerio de Defensa de la finca denominada "Las Turquillas" y plano de la zona.

- EL GESTOR ACCIDENTAL DEL ÁREA DE PATRIMONIO DE LA SDD EN SEVILLA  
CAPITÁN

- Antonio Valero Garrido -

CÓDIGO SEGURO DE VERIFICACIÓN: 202000J8DDT7B0CKYNHWC2N2YNJUH+BM=  
URL de verificación: <http://sede.defensa.gob.es>  
(documentos clasificados no pueden verificarse)

CORREO ELECTRÓNICO:

invied.sevilla@oc.mde.es


USO OFICIAL

AVDA. EDUARDO DATO 5/21  
41071 SEVILLA  
TEL: 954549910  
FAX: 954423421



41.340 001 55.000.02

Nº Protocolo 2.974



Exp. 37

==== COPIA SIMPLE =====

de la escritura de venta de la finca denominada "CORTIJO  
O HACIENDA DE LAS TURQUILLAS, DEL TERMINO Y DE LA LAGUNA  
DE CALDERON Y HAZA DE PEDRO LOPEZ" otorgada por Don Mi-  
guel Osuna Riego a favor del Estado en su Ramo de Guerra

Tomo 546 L<sup>a</sup> 325 F<sup>o</sup> 226

Fmca 10.343 Lm. 2<sup>a</sup>

11.656.849

En Madrid, a 8 de Octubre de 1925

ANTE

**D. JESUS CASTRO RODRIGUEZ**

NOTARIO

del Ilustre Colegio y Distrito en esta Capital

Calle del Prado, núm. 8 pral.

TELEFONO





NUMERO DOS MIL CUATROCIENTOS SETENTA Y CUATRO.

=====

EN MADRID, a ocho de Octubre de mil nove -  
cientos veintiocho. -----

Ante mi, DON JESUS CASTRO, Notario del Ilus-  
tre Colegio de esta Capital, vecino de ella,--

---- C O M P A R E C E N : ----

De una parte . - DON FEDERICO RODRIGO FERRAN-  
DIZ, Teniente Coronel de Intendencia Militar,  
Jefe de Propiedades del Ramo de Guerra; y ---

DON RICARDO FORTUN COVARRUBIAS, Comisario de  
Guerra de Segunda clase, Interventor del Ser -  
vicio . -----

No presentan cédulas personales por el ca-  
racter oficial con que a este acto concurren.

Y de otra . - DON MIGUEL OSUNA RIEGO, ma-  
yor de edad, casado, propietario y vecino de



Ecija , provincia de Sevilla, con domicilio  
en la calle de [REDACTED]; pro-  
visto de cédula personal de clase especial,  
[REDACTED],  
expedida en Ecija el veintitres de Octubre  
del año último . -----

Aseguran hallarse en el pleno goce de los  
derechos civiles e -----

----- INTERVIENEN : -----

Los Señores Rodrigo Ferrandiz y Fortun Co-  
varrubias, en nombre y representacion del Es-  
tado en su ramo de Guerra y debidamente auto-  
rizados para este acto, el primero de ellos por  
Real Orden Telegráfica de veinticuatro de Ago-  
sto último, cuyo traslado dice así: -----

"Hay un membrete en el que se lee: = Inten-  
dencia Militar de la Primera Región= Seccion  
Servicios= Negociado Propiedades = Numero 47=  
Y en el cuerpo se lee = "El Excmo. Señor In-





2

tendente General en oficio de 26 del actual

me dice lo siguiente: "Excmo. Señor = Por R.

O. T. de 24 del actual se dijo al Capitan Ge-

neral de la 1ª Region lo siguiente = Disponga

V. E. que Teniente Coronel de Intendencia, Jefe

Propiedades esta Corte, Federico Rodrigo Fe-

rrendiz, actue formalización escrituras com-

pras fincas rusticas ordenado R. O. 25 Junio

último (D. O. nº 142) = Lo traslado a V. E.

con inclusión de un ejemplar del pliego de

condiciones, a los efectos correspondientes" =

Lo que traslado a V. S. para conocimiento yn-

cluyendo el mencionado pliego = Dios guarde a

V. S. muchos años = Madrid 29 de Agosto de 1925 =

Firma ilegible = Señor Jefe de Propiedades Mi-

litares = Madrid" . -----

Y el segundo como tal Interventor del Ser-

vicio, designado por la Intervencion segun

consta de la comunicacion siguiente : -----



"Ministerio de la Guerra = Sección de Intervención= A la Dirección y Fomento de la Cría Caballar en España = Sermo Señor Jefe de la misma = En contestación a su respetable fecha 19 del presente mes, tengo el honor de manifestar a V. A. R. que para la formalización de la escritura de compra-venta de fincas rusticas, dispuestas por R. O. de 25 de Junio último, (D. O. nº 142) he designado al Comisario de Guerra de 2ª clase interventor de los Derechos y Propiedades del Estado en esta plaza Don Ricardo Fortun Covarrubias = Madrid 20 de Agosto de 1925 = Firma ilegible".

El Don Miguel Osuna concurre en nombre y representación como mandatario de Don Francisco Perez Guerra, mayor de edad, casado, propietario y vecino de El Rubio, en virtud del poder, bastante para este acto que le confirió mediante escritura otorgada el diecinueve de Agosto último, ante el Notario de



Osuna Don Baltasar Navarro Abellan, quien ex-  
pidió primera copia que convenientemente le-  
galizada tengo a la vista, y el tenor de ella  
a la letra dice asi: -----

"Numero doscientos sesenta y dos = En la Vi-  
lla de Osuna a diez y nueve de Agosto de mil  
novecientos veinte y cinco; ante mí, Don Bal-  
tasar Navarro Abellan, Notario público de la  
misma, mi vvecindad y residencia, Cabeza del  
Distrito Notarial de su nombre, correspondien-  
te al Ilustre Colegio de Sevilla, comparece:  
Don Francisco Perez Guerra, de cuarenta y dos  
años, casado con Doña Ana Fernandez Pardallo,  
propietario, vecino de la inmediata villa de  
El Rubio, con domicilio en [REDACTED]  
[REDACTED], segun resulta de  
su cédula personal de novena clase que exhibe  
y recoge, expedida en referida villa el doce  
de Septiembre del año anterior, señalada con




[REDACTED]

de orden manuscrito = Y asegurando hallarse en el pleno goce de sus derechos civiles lo considero a mi juicio con la capacidad legal necesaria para otorgar esta escritura de mandato, y en su virtud el citado Don Francisco Perez Guerra, libre y espontaneamente dice: Que da y confiere poder, cumplido, amplio, general, especial y tan bastante como por derecho se requiera y necesario sea a favor de Don Miguel Osuna Riego, mayor de edad, casado, propietario y vecino de la Ciudad de Ecija, para que en nombre y representacion del señor otorgante haga y practique lo que se expresa en las cláusulas siguientes : "Primera . -Para que venda al Estado en el precio y condiciones que ya tiene convenido el otorgante las fincas de su propiedad denominadas Las Turquillas y Laguna de Calderon y Haza de Pedro Lopez, situa-



da en el término municipal de esta villa de  
Osuna, otorgando al efecto las escrituras pú-  
blicas correspondientes en las que describi-  
rá dichos inmuebles con expresión de sus car-  
gas si las tuvieran, título de adquisición e  
inscripción en el Registro de la propiedad,  
recibiendo el precio al contado o a plazos, o  
confesando la entrega si ya lo hubiere perci-  
bido, obligándole a la evicción y saneamiento  
y haciendo que dichas escrituras contengan los  
requisitos necesarios para su inscripción en  
el Registro de la propiedad.= Segundo : Para





sobre las mencionadas fincas las Turquillas  
y Laguna de Calderon y Haza de Pedro Lopez,  
de la propiedad del Señor otorgante= Tecer-  
ra =Y por último para otorgar y firmar los  
escritos, escrituras y demás documentos pú-  
blicos o privados que sean necesarios para  
el mejor uso y ejercicio de este poder, in-  
cluyendo escrituras adicionales o supleto-  
rias inscribibles o no en los Registros de  
la Propiedad y actas notariales= Pues el po-  
der que para todo lo referido y sus inciden-  
cias necesite el precitado Don Miguel Osuna  
Riego, ese mismo le dá y confiere al Señor o-  
torgante, sin limitación alguna, sin que por  
falta de expresión u otro motivo, deje de te-  
nersele por suficientemente autorizado= Asi  
lo dice y otorga el Señor compareciente y fir-  
ma con los testigos instrumentales, presentes  
a este acto Don Juan Gijon Hidalgo y Don Juan  
Aguilar Garcia, ambos de esta vecindad y sin



5  
excepcion legal para serlo, segun aseguran.

Enterados el otorgante y testigos del dere-

cho que la Ley les concede para leer por si

este documento, no usaron de él y por acuerdo

de todos lo hice yo el Notario integramente

y en alta voz en cuyo contenido se ratifica

aquel. Del conocimiento profesión y vecindad

del compareciente y de lo demás consignado en

este instrumento público, yo el Notario doy

fé y lo signo y firmo = Francisco Perez = Juan

Aguilar = Juan Gijon = Signado : Ante mi= Bal-

tasar Navarro Abellan = Rubricado= Es primera

copia ~~exacta~~ de su matriz numero doscientos

sesenta y dos de mi protocolo de instrumentos

públicos del año corriente, a cuyo otorgamien-

to fui presente, en fe de lo cual, a instancia

del Señor otorgante y para uso del apoderado

la expido en este pliego de la clase quinta,

serie B. numero setecientos noventa mil sesen-



ta y seis que signo y firmo y dejo anotada  
en dicha matriz. Osuna al siguiente día de  
los mismos y año de su otorgamiento= Sig-  
nado = Baltasar Navarro Abellan = Rubricado=  
Está el sello de su Notaria = Osuna veinte de  
Agosto de mil novecientos veinte y cinco= Vº  
Bº El Juez de la Insta = Alejandro (apellido  
ilegible) = Registrada al numero cincuenta y  
cinco de orden = Osuna fecha como antes = El  
Secretario de Gobº = Firma ilegible = Hay pe-  
gados dos sellos, uno de legalizaciones del  
Colegio Notarial de Sevilla y el otro de la  
Mutualidad Judicial 2 . -----

Concuerda lo inserto con la primera copia  
de poder exhibida a que me remito y devuelvo  
añ Don Miguel Osuna, quien declara que el -  
transcrito mandato no le ha sido revocado,  
suspendido ni limitado . -----

Tienen por tanto los señores comparecientes,  
según intervienen, capacidad legal necesaria



a juicio de mi Notario para formalizar es-

6

te contrato de compra-venta, a cuyo efecto

y como antecedentes -----

----- EXPONEN : -----

1º - Que por Real Orden del Ministerio de la Guerra, fecha siete de febrero último, fué declarado desierto el concurso celebrado para la compra por el Estado de fincas rusticas con destino a un Deposito de Recria y Doma de ganado Caballar, por no reunir ninguna de las proposiciones presentadas las condiciones del oportuno pliego, ordenándose, en consecuencia de ello, que se ejecutase el servicio por gestión directa segun asi resulta de la parte dispositiva de dicha Real Orden , que dice asi:---

"Excmo. Sr: El Rey (q. D. g.) de acuerdo con lo informado por la Intervencion General Militar, se ha servido declarar desierto el concurso celebrado para la compra de fincas rusticas con destino a un Deposito de Recria y



Dona, por no reunir, ninguna de las siete proposiciones presentadas, las condiciones del pliego de bases aprobado por R. O. de 27 de Noviembre de 1924 ( D. O. nº 2807 y que se ejecute el servicio por gestión directa a tenor de las bases de concurso declarado desierto, conforme previene el caso 3º del artículo 56 de la vigente Ley de Admon y Contabilidad de la Hacienda Pública = De real Orden etc.... " -----

2º - Que la Junta calificadora designada para la adquisición de dichas fincas rusticas, practicó las oportunas gestiones, elevando, como consecuencia de ellas, al Ministerio de la Guerra, una propuesta para tal adquisición propuesta que fué aprobada por dicho Ministerio, en virtud de Real Orden fecha veinticinco de Junio del corriente año, rectificadada esta por otra de primero de Septiembre último, y cuyas dos Reales ordenes literalmen-



7

te trascritas dicen así: -----

Sección de Dirección de Cría Caballar y

Remonta = Fincas rusticas = Vista la propues-

ta elevada a este Ministerio por la Junta ca-

lificadora designada para la adquisición de

fincas rusticas con destino a los servicios

de Recría y Doma, con sujeción a las condi-

ciones aprobadas por real orden de 17 de No-

viembre de 1924 (D. O. nº 260) y con arreglo

a lo prevenido en la de 7 de Febrero últi-

mo (D. O. nº 31) como caso comprendido en el

numero 3 del artículo 56 de la vigente Ley de

Administración y contabilidad de la Hacienda

Pública se aprueba la referida propuesta y se

adquieren las siguientes fincas rusticas con

destino a los indicados servicios. - a) Una

de 1.810 fanegas, equivalentes a 1.161,47,70

hectáreas en dos cotos titulados Las Turqui-

llas y Laguna de Calderon" de 985,65,12 hec-

1.810 fanegas  
a (osuna)  
1.161,47,70



táreas y "Haza de Pedro Lopez de 175,82,58  
hectáreas, sitos en el término municipal de  
Osuna (Sevilla) de la propiedad de D.Fran-  
cisco Perez Guerra, domiciliado en el Rubio  
del mismo término que los cede al precio de  
[redacted] pesetas cada fanega que resulte de la me-  
dición oficial, descontando las 200 fanegas  
que mide la "Laguna de Calderón" que cede gra-  
tuitamente, siendo por lo tanto 1.610 las fa-  
negas que en principio se adquieren al precio  
dicho de [redacted] pesetas una . - El vendedor se o-  
bliga a realizar en la finca las obras, por su  
cuenta, que la direccion de Fomento de la Cria  
Caballar en España, estime necesarias hasta con-  
sumir la cantidad que resulte de descontar [redacted]  
[redacted] pesetas por cada fanega de terre-  
no comprado , cantidad que se retendrá al otor-  
gar la escritura y se depositarán en el Depo-  
sito de Recria y Doma de la primera Zona Pecuaria





b (Ecija)  
852200

riapara con ella satisfacer los importes de

las mencionadas obras.= b) - Otra finca titu-

lada "Isla del Castillo" enclavada en el tér-

mino municipal de Ecija (Sevilla) de una ex-

tensión de 132 fanegas , equivalentes a 85,22

hectáreas de la propiedad de D. José Elias Mu-

noz domiciliado en Ecija, que la cede al pre-

cio de [redacted] pesetas cada fanega de las que re-

sulten de la medida oficial.= c) Otra finca ti-

c (Ecija)  
334800

tulada "Isla de Quiñones" enclavada en el tér-

mino municipal de Ecija (Sevilla) de una ex-

tensión de unas 52 fanegas equivalentes a 33,48

hectáreas de la propiedad de Da Juana Ariza, viu-

da de Valverde, domiciliada en Ecija , que la

cede al precio de [redacted] pesetas cada fanega

de las que resulten de la medida oficial.= d)

d (Ecija)  
3127583

Otra finca titulada "Cortijo de la Zayuela"

de la propiedad de D. Miguel Osuna Riego, do-

miliada en Ecija (Sevilla) enclavada en el


mismo término municipal y de la que cede para



completar las 1.500 hectáreas obligadas, que no reúnen en conjunto las cuatro fincas precedentes, 537,50 fanegas, de las que en principio solo son necesarias 495 equivalentes a 318,75,83 hectáreas que cede al precio de [redacted] pesetas cada fanega de las que resulten en mas o en menos de las mediciones de las otras fincas.= El vendedor se obliga a realizar las obras por su cuenta que la Dirección de Fomento de la Cría Caballar de España, estime ~~indica~~ necesarios a su servicio, hasta consumir la cantidad que resulte de descontar [redacted] por cada fanega de terreno comprado, que se retendrá al otorgar la escritura y se depositará en el Deposito de Recría y Doma de la primera Zona Pecuaria, para con ella satisfacer el importe de las mencionadas obras. El Estado ha de recibir las fincas completamente libres de toda carga o gravamen, a cuyo efecto los propieta-



rios habrán de cancelar previamente las que  
estén constituidas y vigentes sobre las mis-  
mas con arreglo a derecho . - En la venta no  
se considerarán comprendidas las cosechas pen-  
dientes que podrán ser levantadas por los ven-  
dedores en la época oportuna sin causar daños  
a las fincas . - El precio total de las fin-  
cas descritas, no podrá rebasar la cifra de  
[redacted] pesetas que con cargo a igual can-  
tidad del capitulo noveno, articulo unico,  
Seccion cuarta, del presupuesto vigente, ha-  
brán de percibir los propietarios en la pro-  
porción que resulte de las mediciones oficia-  
les y precios marcados. ± - Las escrituras de  
compra-venta se otorgarán en Madrid por el  
Notario que corresponda, siendo de cuenta de  
los vendedores propietarios los gastos de o-  
torgamiento de escritura y copia. - 25 Ju-  
nio 1925 = Señores Capitanes Generales de la  
primera y segunda regiones = Senores Inten-





0

dente General Militar e Interventor General del  
Ejército =El General Encargado del Despacho =  
Duque de Tetuan" . -----

"Seccion y Direccion de la Cria Caballar y Re-  
monta = Adquisición de fincas = La Real Orden  
de 26 de Junio último (D. O. nº 142) se enten-  
derá rectificada en el sentido de que la finca  
"La Zayuela" , que en el momento de practicarse  
la medicion oficial se ha visto no tenia super-  
ficie suficienete para adquirir de ella 495 fane-  
gas o 318,64,15 hectáreas, constituya una sola  
finca con las 69,54,12 hectáreas que faltaban  
y que se han tomado de la denominada "Casas Al-  
villo del Salado" tambien de la propiedad de D.  
Miguel Osuna Riego de acuerdo con él para ele-  
nar el compromiso que tenia, cediendo las 495  
fanegas que resultan del conjunto formado por  
"La Zayuela" y parte de "CasasAlbillo delSala-  
do" , y cuyos limites ya han sido determinados



igualmente, a [redacted] pesetas cada fanega con

las demas condiciones que en el apartado d)

de dicha real orden se manifiestan.- 1º de

Septiembre de 1925 = Señores Capitanes Gene-

rales de las primera y segunda regiones.-Se-

ñores Intendente General Militar e Interven-

tor General del Ejercito.- El General Encar-

gado del Despacho = Duque de Tetuan" .-----

3º - Que la finca comprendida en dicha propuesta,

propiedad del Don Francisco Perez guerra de-

nominada "Las Turquillas y Laguna de Calderon

y Haza de Pedro Lopez, tiene la siguiente---

----- DESCRIPCION. -----

Un Cortijo o hacienda sito en término de la

Villa de Osuna, partido judicial del mismo

nombre, provincia de Sevilla, llamado de

las Turquillas del término y de la Laguna de

Calderon y Haza de Pedro Lopez, que se formó

por agrupación de las siguientes fincas = A.

Un Cortijo denominado de la Turquilla situa-




do en el partido de Topetecano, Calderon y la  
Turquilla, en el término de la villa de Osuna  
que se compone de caserio que linda por todos  
sus vientos con terrenos del mismo y de nove-  
cientas cincuenta y seis fanegas y once cele-  
mines de tierra o sean seiscientas catorce hec-  
táreas, cuarenta y tres áreas y diez centiáreas  
lindando con la vereda del término de Ecija y  
Cesona de Marmolejo del Cortijo del Villar de  
Arquijo propio de Don Felipe Benito; por Norte  
y Sur con la laguna de Calderon y tierras del  
Cortijo de Topetecano, propio de herederos;  
Este con el camino de Ecija y tierras del Cor-  
tijo ~~del~~ Hermino; y Oeste con terrenos del Cor-  
tijo de Consuegra de herederos de Don Manuel  
de Cepeda y tierras de la Dehesa d Cortijo de  
los Matorrales, propio de los herederos del  
Señor Marques de la Gomera. = B - Otro Cortijo  
denominado de la Turquilla Alta, <sup>el</sup> en término

6144310<sup>2</sup>

13.



de la villa de Osuna, partido del mismo nom-  
bre, cuya descripción es la siguiente: Un Ca-  
sero del expresado Cortijo enclavado en la ha-  
za de tierra de este mismo nombre que después  
se describe con quien linda por sus cuatro pun-  
tos cardinales , mide un terreno con inclusión  
de sus muros de mil novecientos metros y noven-  
ta y dos decímetros superficiales distribuidos  
en su planta baja en patio, gañania, Cuarto del  
Casero y otras dependencias anejas constando de  
otro piso alto = Otra casa nombrada de las Por-  
querizas enclavada en el Valdio de dicha perte-  
nencia que linda por Norte, Este y Sur con el  
Valdio de la Turquilla y por Oeste con Casa Cor-  
tijo de Don Antonio de Castro, consta su área  
de ciento treinta y nueve metros y veinte de-  
címetros superficiales distribuidos en su plan-  
ta baja = Una era empedrada enclavada en el  
mismo Valdio de la Turquilla con quien linda  
por los cuatro puntos cardinales = Una haza de



1900'2

170'2



449708

tierra de Chaparral y monte bajo denominada  
la del Cortijo, compuesta de cuarenta y cua-  
tro hectáreas, noventa y dos áreas y cinco  
centiáreas, equivalentes a setenta fanegas,  
lindando por Norte con la vereda de Majaron,  
por Este con otra haza del mismo Cortijo, nom-  
brada Chaparral; por Sur con el Vaddio de la  
Turquilla, y por Oeste con mas tierras de Don  
Antonio de Castro y Torres = Otra haza nom-  
brada del Chaparral o la del Monte, compuesta  
de ochenta y nueve hectáreas, ochenta y cua-  
tro áreas y diez centiáreas equivalentes a cien-  
to cuarenta fanegas, que linda por Norte con  
lahaza descrita anteriormente, tierras de Don  
Juan José Gordillo ; por Este con otras del  
mismo Señor; por Sur con las de Don Antonio  
de Castro y Torres; y por Oeste con el indi-  
cado Caserio = Otra haza llamada el Cerro de  
Pedro Lopez, compuesta de cincuenta y dos hec-  
táreas, sesenta y dos hectáreas y once centiá-

398410

100211



reas, equivalentes a ochenta y dos fanegas de  
tierra que linda por Norte con otras de Don  
Manuel Tamayo Carvajal, Marques de la Gomera,  
por Este con el mismo Señor, por Sur y Oeste,  
con mas de Don Francisco de la Puerta Rodri-  
guez.= Otra haza compuesta de cincuenta y dos  
hectáreas, sesenta y dos áreas y once centiá-  
reas, equivalentes a ochenta y dos fanegas, que  
linda por Norte con otras del Señor Don Manuel  
de Cepeda Alcalde, por Este con la Senda de los  
Fruteros; por Sur, con mas de Don Francisco de  
la Puerta Rodriguez y por Oeste con otras del  
mismo y de varios vecinos de Santejuela.= Otra  
haza en el mismo sitio de Pedro Lopez que cons-  
ta de siete hectáreas, setenta áreas y seis cen-  
tiáreas, equivalentes a doce fanegas, lindando  
por Norte con mas tierras del Señor Cepeda; y  
por los demás puntos cardinales con otras del  
Señor Tamayo Carvajal ≠ Otra haza nombrada de  
la Laguna o las siete fanegas de Consuegra, cons-




40470 m<sup>2</sup>  
 25660 m<sup>2</sup>  
 18840

ta su cabida de cuatro hectáreas cuarenta y  
nueve áreas y veinte centiáreas, o sean sie-  
 te fanegas, que linda por Norte con la vereda  
 de Bejamon; y por los demás puntos con tierras  
 del Señor Cepeda y Otra haza nombrada de Mateos,  
 junto a los terrenos de Topetecano, del mismo  
 término, compuesta de veinticinco hectáreas,  
setenta y seis áreas y ochenta y ocho centiá-  
reas, equivalentes a cuarenta fanegas, que lin-  
 da por Norte con otra del Señor Tamayo Carva-  
 jal; por Este con otra de Don José de Castro  
 y Torres; por Sur con mas de Don Francisco  
 Caraballo; y por Oeste con las de Don Francis-  
 co de la Puerta = Otra haza en el expresado  
 sitio de Topetecano compuesta de ocho hectá-  
reas, noventa y ocho áreas y cuarenta centiá-  
reas, equivalentes a catorce fanegas que lin-  
 da por Norte, Sur y Oeste, con las tierras del  
 Señor Tamayo Carvajal, y por Este con otras de  
 Don José Castro y Torres = Y otra haza entre



el Camino y Valdio del Cortijo de Consuegra,  
 perteneciente al Señor del Cepeda y Alcalde,  
 compuesta de siete hectáreas, cinco áreas y  
nueve centiáreas, o sean once fanegas, que  
 linda por Este con otras de Don José de Cas-  
 tro; por Norte, Sur y Oeste, con otras del  
 Señor Don Manuel Tamayo Carvajal. La cabida  
total de las nueve hazas descritas es de cua-  
trocientas cincuenta y ocho fanegas de tierra,  
o sean doscientasnoventa y tres hectáreas, no-  
venta áreas y ochenta y dos centiáreas. = C.-  
 Cinco hazas de tierra que pertenecieron al  
 Cortijo llamado del término situado en tér-  
 mino de la Villa de Osuma partido de Calde-  
 ron y Gallega, cuya descripción es como sigue=  
 Unaa haza nombrada de la Señorita , poblada  
 de Chaparros , con treinta y cinco fanegas de  
 tierra, o sean veintidos hectáreas, cuarenta  
 y ~~des~~ seis áreas y dos centiáreas, linda por  
 Norte con la vereda Real; por Levante con el



70569

2039072



Chaparral de Don Antonio de Castro y Torres  
y por Sur y Poniente con chaparral del Cor-  
tijo de la Turquilla.= Otra haza de treinta  
y dos fanegas de y tres celemines de tierra,  
o sean veinte hectáreas sesenta y nueve áreas  
y cincuenta y cinco centiáreas, pobladas de  
chaparro, parte de las que llaman de Don Fer-  
nando; linda por Norte con la vereda Real; Le-  
vante con el Camino de Ecija; Sur, con las lla-  
madas las Diez y seis y las nueve; y por Ponien-  
te con la llamada la Lagunilla de Castro= Otra  
haza que llaman las nueve de Don Fernando, com-  
puesta de nueve fanegas <sup>= sean =</sup> o cinco hectáreas seten-  
ta y siete áreas y cincuenta y cuatro centiáreas  
linda por Norte, Sur y Levante, con otras del  
Cortijo del Termino y por Poniente con las de  
Don Antonio de Castro.= Otra llamada la Laguni-  
lla del Piojo con chaparral de treinta y seis  
fanegas nueve celemines de tierra o sean vein-  
te y tres hectáreas, cincuenta y ocho áreas y



14

treinta y dos centiáreas, que linda por Norte y Levante con otras de este Cortijo, por Sur tierras de la Turquilla; y por Poniente con la Bonilla de Castro= Y otra haza llamada de las diez y seis, compuesta de quince fanegas de tierra o sean diez hectáreas, diez áreas y setenta y una centiáreas; linda por Norte y Poniente con otras de este Cortijo; Levante, Camino de Ecija y Sur , con la Calderonsilla = D = Y una finca rustica o haza de tierra llamada Laguna de Calderon, al sitio del mismo nombre, término de la Villa de Osuna , de cabida doscientas veinte fanegas equivalentes a ciento cuarenta y una hectáreas, diez y siete áreas y cuarenta centiáreas, y linda por Oriente con el camino que de dicha villa conduce a la ciudad de Ecija, por Mediodia y Poniente con tierras del Conde de Puerto Hermoso, y por Norte con otras de los herederos de Don José de Castro Torres.-

Así se describe la finca en la escritura



total  
extensión  
finca

Agrupada

11623486 m<sup>2</sup>

de agrupación que tengo a la vista y en la cual se expresa que la repetida finca tiene una cabida total de mil ochocientas diez fanegas de tierra, equivalentes a mil ciento sesenta y dos hectáreas, treinta y cuatro áreas y ochenta y ocho centiáreas, o sean cuarenta y siete fanegas y un celemin mas de lo que resulta de los títulos anteriores, según tambien se indica en dicha escritura de agrupación . -----


--- T I T U L O S . ---

Parte de las fincas que componen la que se acabade describir, o sean las deslindadas bajo las letras A = B = C, constituirían ya una sola finca formada por agrupación de las registradas , bajo el numero ocho mil cuatrocientos trece triplicado, al folio doscientos seis del tomo cuatrocientos cincuenta y cuatro, libro doscientos ochenta del Ayuntamiento de Osuna,



15

inscripción décima, bajo el numero cuatro mil  
setenta y siete triplicado, al folio ciento  
veintidos del tomo quinientos treinta, libro  
trescientos diez y ocho de dicho Ayuntamiento,  
inscripción diez y ocho, y bajo el numero cua-  
tro mil diez y nueve duplicado, al folio cien-  
to cincuenta y tres del tomo cuatrocientos se-  
tenta y uno, libro doscientos ochenta y siete  
del referido Ayuntamiento, inscripción duodé-  
cima, y cuya finca así agrupada, le fué adjudica-  
da al Don Francisco Perez Guerra, en pago de  
su legitima, en la partición de bienes causada  
por muerte de su señora madre Doña Maria Manue-  
la Guerra Prieto, la cual fué aprobada y protoco-  
lada por escritura otorgada en la Villa de El  
Rubio, ante el Notario Don Baltasar Navarro Abe-  
llan, con fecha veintisiete de Febrero de mil  
novecientos veintiuno; y a virtud de su prime-  
ra copia fué debidamente inscrito el indicado  
inmueble a su nombre en el Registro de la pro-





piedad . -----

Y el resto de la finca total de referencia o sea la deslindada bajo la letra D "Haza llamada Laguna de Calderon" la adquirió el Sr. Perez Guerra, por compra que de ella hizo a Doña Josefa Lopez Macias, mediante escritura otorgada ante dicho Notario Señor Navarro el doce de Agosto de mil novecientos veinte, cuya primera copia fue inscrita en el Registro de la Propiedad de Osuna al folio ciento veinte y uno vuelto del tomo trescientos treinta y ocho general del libro doscientos veinte y cinco finca numero siete mil cuarenta y uno, inscripción tercera . -----


Por escritura otorgada el doce de Mayo último, ante el dicho Notario de Osuna Don Baltasar Navarro Abellan el Señor Perez Guerra formó, por agrupación de la finca constituida por las deslindadas bajo las letras A. B. C. y de la des-



crita bajo la letra D, la finca total descrita  
precedentemente y denominada "Turquillas del Ter-  
mino y de la Laguna de Calderon y Haza de Pedro  
Lopez"; agrupación que fué inscrita en el mencio-  
nado Registro de la Propiedad de Osuna al folio  
doscientos veinticuatro del tomo quinientos cua-  
renta y seis, libro trescientos veintiseis del  
Ayuntamiento de Osuna, finca numero diez mil tres-  
cientos cuarenta y tres, inscripcion primera.--

--- C A R G A S . ---

De certificacion expedida por el Registrador  
de la Propiedad de Osuna en veintisiete de Agos-  
to último, resulta que sobre la finca de refe-  
rencia no pesa mas carga y gravamen que una hi-  
poteca constituida por el Señor Perez Guerra a  
favor del Banco Hipotecario de España en garantia





[REDACTED]

Este crédito se cancela simultaneamente al otorgamiento de esta escritura y la en que constata tal cancelacion llevará en mi Registro protocolo el numero de orden anterior al de la presente.---

4º - Que en virtud de ordenes de la Direccion General y Fomento de la Cria Caballar, Don Antonio Iraola Lopez de Golcochea Ingeniero Jefe de primera clase del Cuerpo Nacional de Ingenieros Agronomos, e Ingeniero de dicha Direccion, procedió a la medición de la aludida finca, dando, segun hizo constar en la oportuna certificacion expedida en Ecija el veintisiete de Agosto último, una superficie



1.165 6845



17

total de mil ciento sesenta y cinco hectáreas, se-  
enta y ocho áreas, cuarenta y cinco centiáreas,  
equivalentes a mil ochocientas diez fanegas del  
marco real de Castilla y con arreglo a cuya me-  
dida se ha de satisfacer el precio de esta ven-  
ta, segun se ordena en la inserta Real Orden.--

52 - Que en virtud de todo lo expuesto los Señores  
comparecientes segun intervienen formalizan y  
otorgan el contrato de compra-venta, en los tér-  
minos contenidos en las siguientes -----

----- ESTIPULACIONES: -----

Primera . - Don Miguel Osuna Riego, en nombre y re-  
presentacion de Don Francisco Perez Guerra, e-  
najena y vende para siempre y sin reservacion  
alguna al Estado en suRamo de Guerra, que com-  
pra, con destino a los fines indicados, la fin-  
ca denominada "Cortijo o hacienda de las Tur-  
quillas, del Termino y de la Laguna de Calderon  
y Haza de Pedro Lopez", de caber mil ochocientas

Mol-



819 fanegas

diez fanegas que queda ampliamente descrita en el numero tercero expositivo de este instrumento y cuya transmisión se verifica con cuantos usos, costumbres y derechos sean inherentes a la finca y libre esta de toda carga y gravamen . -----

Segunda . - A tenor de lo consignado en la propuesta aprobada por la Real Orden, antes transcrita, de la finca aqui enajenada, se entienden cedidas gratuitamente doscientas fanegas de la cabida de la finca, que son las que aproximadamente mide la "Laguna de Calderon" . -----

Tercera . - Según está convenido la presente venta se realiza al precio de [redacted] posetas la fanega, y conteniendo la finca de referencia, segun

1810 fanegas de la antes indicada medición oficial mil ochocientas diez fanegas de las que se deducen doscientas que a titulo gratuito quedan cedidas, restan mil seiscientas diez fanegas que son las que el Estado  
1610 fanegas al  
precio de 600  
ptas por fanega  
966.000 ptas  
las que se deducen



abona e importan al tipo indicado, [redacted]

[redacted], pero como hay

que descontar [redacted]

por fa-

nega, o sean en total [redacted]

[redacted] para atender al pa-

go de las obras que estime necesario hacer en

la finca la Direccion y Fomento de la Cria Ca-

ballar y que se retienen por la parte compra-

dora para depositarlas donde la inserta real

orden indica, queda reducido el precio de es-

ta enajenacion a la suma de [redacted]

[redacted], las que los Señores Rodrigo Ferrandiz y

Fortun Covarrubias, segun interviene, entre-

gan en este acto al Don Miguel Osuna Riego,

quien, en la representacion que ostenta, las

recibe en billetes del Banco de España a mi pre-

sencia y la de los testigos; y satisfecho en

la forma indicada del total precio de la venta,

confiere del mismo la mas firme y eficaz carta

con 12075

ptas por lo que  
atendidas

845.35 ptas



de pago . -----

Cuarta . - No obstante haberse realizado esta enajenación a razon de un tanto por unidad de medida con arreglo a la condicion oficial practica, ha de entenderse que si por cualquier circunstancia resultase mayor o menor la cabida de la finca, no podrán ninguna de las partes hacerse por dicho motivo reclamación alguna, ni pedir la rescisión de este contrato, pues el inmueble se entiende transmitido con la superficie que pueda contener dentro de los linderos consignados, en virtud de lo cual ambas partes contratantes segun intervienen, renuncian desde ahora a todos los derechos que sobre el particular les conceden respectivamente los articulos mil cuatrocientos sesenta y nueve y siguiente delCodigo Civil . -----

Quinta . - En esta venta no se comprenden las cosechas pendientes de la finca que podrán ser le-



19  
vantadas por el vendedor en la época oportuna sin

-----causar daño al inmueble . -----

Sexta . - Como circunstancia natural del contrato el Señor Osuna Riego, obliga a su mandante, a la evicción y saneamiento de esta venta con arreglo a Derecho.

Septima . - A tenor de lo dispuesto en el Código Civil, por el solo hecho del otorgamiento de esta escritura se entenderá que el Estado, en su Ramo de Guerra, entra en posesión de la finca enajenada.-----

Octava . - Todos los gastos y derechos de esta escritura matriz y copias, serán de cuenta de la parte vendedora . -----

Novena . - Y por último los Señores Rodrigo Ferrandiz y Fortun Covarrubias acepta la venta a favor del Estado formalizada en los referidos términos y todos los comparecientes esta escritura, según va redactada . -----

Yo el Notario he hecho verbalmente a las partes las reservas y advertencias legales . -----

Así lo otorgan . Son designados por los otor-



gantes como testigos D. Luis Hernandez Sancho  
y D. Luis Garcia Quintela, mayores de edad y  
vecinos de esta Corte, quienes a la vez que ins-  
trumentales lo son de conocimiento del Don Mi-  
guel Osuna Riego, cuya identidad me aseguran por  
no ser conocido de mi Notario . -----

Y leído por mi este documento por no hacer-  
lo los otorgantes ni los testigos a quienes doy  
fé enteré de este derecho se ratifican los pri-  
meros en su contenido y firman con los segundos.

De todo lo cual, de conocer a los Señores Don  
Federico Rodrigo Ferrandiz y Don Ricardo Fortun  
Covarrubias y a los citados testigos y de que es-  
te original ocupa veinte y cinco hojas de trece  
pliegos enteros de la clase sexta timbre del Es-  
tado, marcados los doce anteriores con la letra  
B. y con los numeros impresos seiscientos ochenta  
y un mil cincuenta y tres al seiscientos ochenta  
y un mil ~~cincoenta y tres~~, sesenta y cuatro, ambos



inclusive, yo el Notario, que signo, firmo y  
 rubrico doy fé =Sigue la salvadura= Federico  
 Rodrigo = Ricardo Fortun = Miguel Osuna= Luis  
 Hernandez = Luis Garcia = Signado: Jesus Cas-  
 tro = Todos rubricados . -----

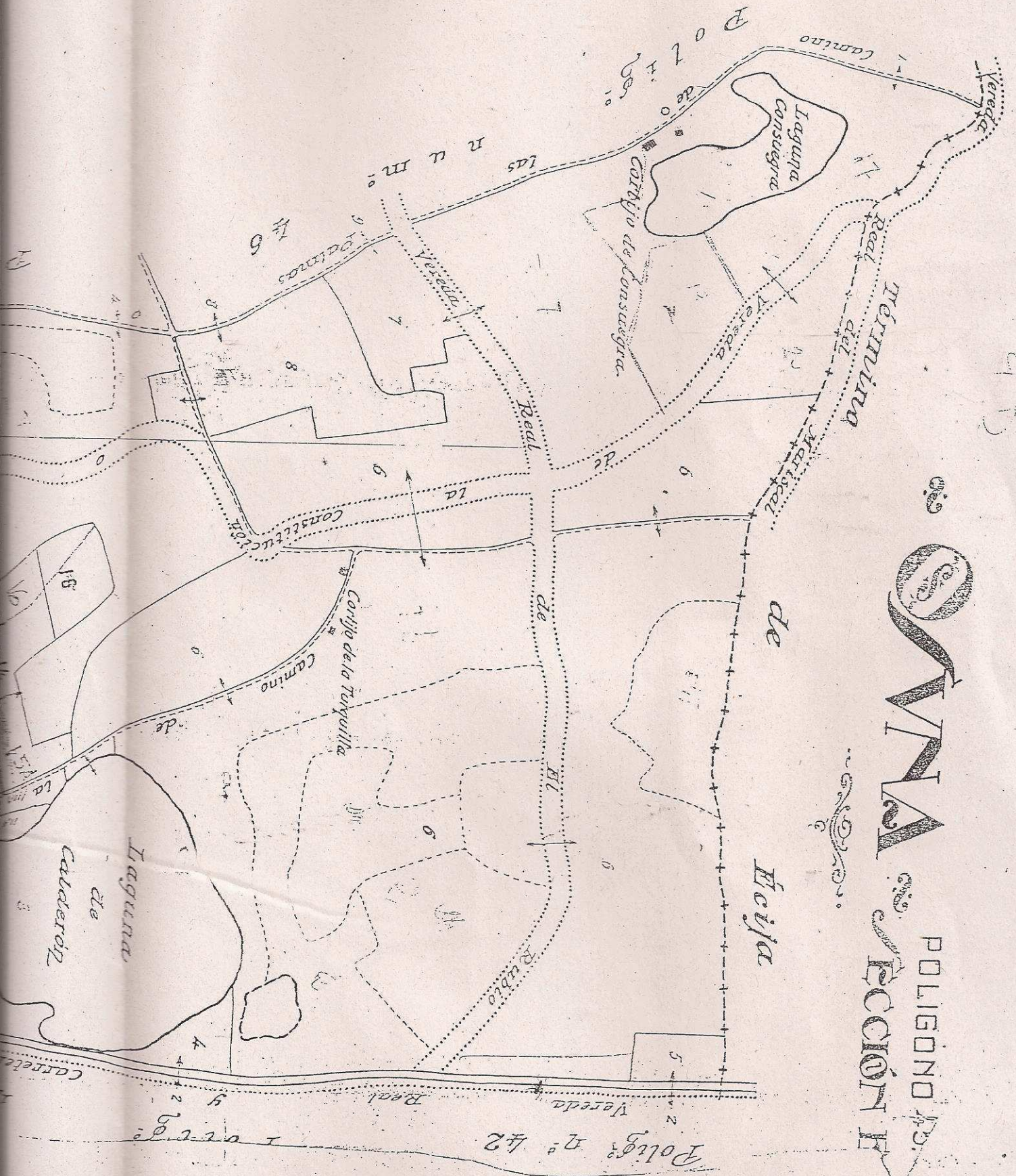


Nota de Propiedad, fecha 28-6-1955

En la escritura de penultima, otorgada por  
 Don Cristobal Salas y Sorantes, a favor de Don  
 Manuel Puente, en representacion del Estado  
 en 23-9-1950 ante el Notario D. Quintanilla  
 Joaquin y Joaquin, en Osuna, en acta n.º 611  
 del Protocolo de dicho Notario, figura en el  
 apartado 3.º que al Estado corresponde la  
 finca llamada "Las Juguillas" Capoma de  
 Calderon, Haza de Pedro Lopez, inscrito al  
 tomo 546, libro 326, - Folio 226, Finca 1036  
 inscripción 2.ª, adquirida por Juana de  
 8 de Octubre de 1925 ante el Notario de Ma-  
 drid Don Jesus Castro.



# **SWNA** POLIGONO SECCIÓN F





Sevilla, Octubre de 1.923.  
El Ingeniero Jefe de la 1ª Brigada.

Plano de

