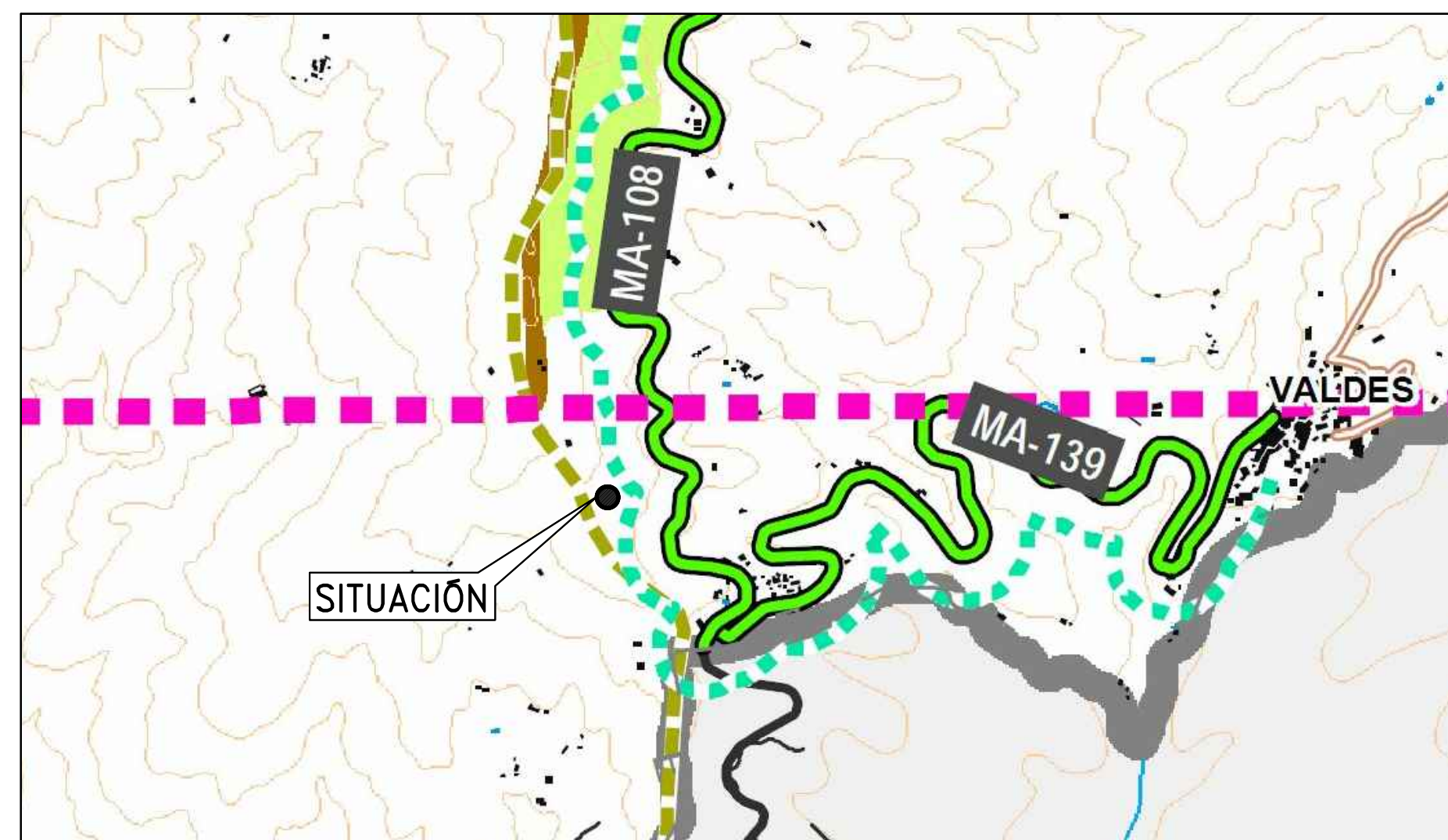


SITUACIÓN REFERIDA AL AVANCE DE SUELO NO URBANIZABLE DEL P.G.O.U. DE MOCLINEJO




SITUACIÓN REFERIDA AL PLAN DE ORDENACIÓN DEL TERRITORIO DE LA COSTA DEL SOL ORIENTAL-AXARQUÍA SUELO NO URBANIZABLE COMÚN DE CARACTER NATURAL O RURAL



SITUACIÓN REFERIDA AL CATASTRO



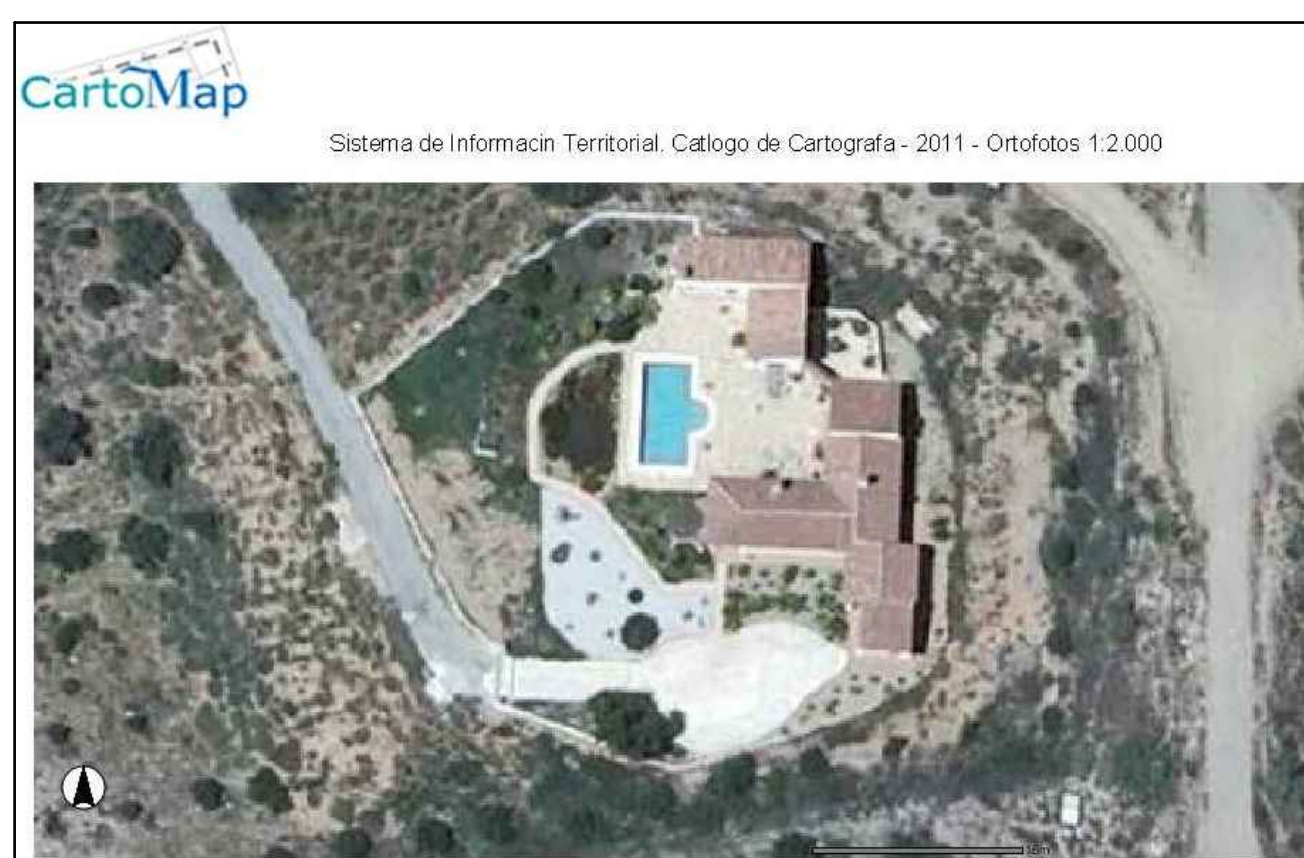
FOTOGRAFÍA AÉREA DE 2003 TOMADA DE IDEMAP NO EXISTÍA NINGUNA EDIFICACIÓN EN LA PARCELA



FOTOGRAFÍA AÉREA DE 2006 TOMADA DE IDEMAP LA VIVIENDA Y PISCINA SE ENCUENTRA FINALIZADA



FOTOGRAFÍA AÉREA DE 2007 TOMADA DE IDEMAP



FOTOGRAFÍA AÉREA DE 2011 TOMADA DE IDEMAP

REFERENCIAS CATASTRALES

PARCELA 537	29071A008005370000PQ	SUPERFICIE	1852,00 m2
PARCELA 538	29071A008005380000PP	SUPERFICIE	1428,00 m2
PARCELA 539	29071A008005390000PL	SUPERFICIE	1612,00 m2
DISEMINADO 539.	001301300UF86H0001EK	SUPERFICIE	457,00 m2
PARCELA 540	29071A008005400000PQ	SUPERFICIE	478,00 m2
PARCELA 541	29071A008005410000PP	SUPERFICIE	2201,00 m2

SUPERFICIE DE PARCELA

SUPERFICIE DE PARCELA TOTAL SEGÚN CATASTRO ...	8028,00 m2
SUPERFICIE DE PARCELA SEGÚN ESCRITURA	8025,00 m2
SUPERFICIE DE PARCELA SEGÚN TOPOGRÁFICO APORTADO POR LA PROPIEDAD	8304,00 m2

EXPEDIENTE TÉCNICO DE RECONOCIMIENTO DE EDIFICACIÓN EN SITUACIÓN DE ASIMILADO AFUERA DE ORDENACIÓN (SAFO) EN SUELO NO URBANIZABLE SITA EN POLÍGONO N°8. P-537-538-539-540-541 PAGO "LOS NARCISOS", MOCLINEJO MÁLAGA		
PLANO DE:	SITUACIÓN Y EMPLAZAMIENTO	PLANO N°
		1
CARPETA N°	1257-03	FECHA
EXPEDIENTE N°	868-03	SEPTIEMBRE-17
PROPIEDAD	DELINANTE	REFERENCIA
	M.A.R.	P01-SIT-EMPL