

DENOMINACIÓN:

DECRETO 111/2015, DE 17 DE MARZO, POR EL QUE SE DECLARAN LAS ZONAS ESPECIALES DE CONSERVACIÓN PERTENECIENTES A LA CUENCA HIDROGRÁFICA DEL GUADIANA Y LA ZONA ESPECIAL DE CONSERVACIÓN CORREDOR ECOLÓGICO DEL RÍO TINTO

La presencia en los espacios que se detallan a continuación de hábitats naturales que figuran en el Anexo I de la Directiva 92/43/CEE del Consejo, de 21 de mayo de 1992, relativa a la conservación de los hábitats naturales y de la fauna y flora silvestres (en adelante Directiva Hábitats) y de hábitats de especies que figuran en el Anexo II de la citada Directiva, justificó su inclusión en la lista de Lugares de Importancia Comunitaria (en adelante LIC) de la Región Biogeográfica Mediterránea aprobada inicialmente por Decisión de Ejecución de la Comisión Europea de 19 de julio de 2006 y actualizada mediante sucesivas Decisiones de Ejecución, hasta la más reciente de 3 de diciembre de 2014:

1. Río Guadamatilla y arroyo del Tamujar (ES6130010).
2. Río Guadamatilla (ES6130011).
3. Río Zújar (ES6130012).
4. Arroyo de Ventas Nuevas (ES6130014).
5. Isla de San Bruno (ES6150015).
6. Río Guadiana y ribera de Chanza (ES6150018).
7. Arroyo del Alamillo (ES6150020).
8. Corredor Ecológico del Río Tinto (ES6150021).
9. Rivera de Chanza (ES6150022).

Estos espacios, localizados en las provincias de Córdoba, Huelva y Sevilla, cumplen una función esencial como corredores ecológicos, por lo que el mantenimiento en un estado de conservación favorable del ecosistema fluvial favorece el buen estado de conservación de los hábitats que lo constituyen y las especies que albergan.

De conformidad con las competencias medioambientales que ostenta la Comunidad Autónoma de Andalucía, en virtud de lo dispuesto en el artículo 57 del Estatuto de Autonomía de Andalucía, de conformidad con lo dispuesto en el artículo 2.1.d) de la Ley 2/1989, de 18 de julio, por la que se aprueba el Inventario de Espacios Naturales Protegidos de Andalucía y se establecen medidas adicionales para su protección y en los artículos 42.3 y 44 de la Ley 42/2007, de 13 de diciembre, del Patrimonio Natural y de la Biodiversidad, normas que incorporan al derecho interno lo establecido en la Directiva 92/43/CEE del Consejo, de 21 de mayo de 1992, en materia de declaración de Zonas Especiales de Conservación, el objetivo del presente Decreto es declarar Zonas Especiales de Conservación (en adelante ZEC) los LIC citados anteriormente.

La declaración de dichas ZEC se justifica por la presencia de hábitats naturales y hábitats de las especies de interés comunitario incluidos, respectivamente, en el Anexo I y Anexo II de la Ley 42/2007, de 13 de diciembre. Si bien la tipología y diversidad de dichos hábitats y especies son amplias, cabe mencionar los siguientes:

- En cuanto a los Hábitats de Interés Comunitario (en adelante HIC) en el Río Guadamatilla y arroyo del Tamujar y Río Zújar destaca uno de carácter prioritario, 3170* Estanques temporales mediterráneos). Además, también tienen especial relevancia por su importancia en la gestión de los espacios otros HIC tales como el 3150 Lagos eutróficos naturales con vegetación *Magnopotamion* o *Hydrocharition*, 3260 Ríos de pisos de planicie a montano con vegetación de *Ranunculionfluitantis* y de *Callitricho-Batrachion* y 92D0 Galerías y matorrales ribereños termomediterráneos (*Nerio-Tamaricetea* y *Securinegion tinctoriae*) en el Río Guadamatilla y arroyo del Tamujar; el 3150, 3260, 6420 Prados húmedos mediterráneos de hierbas altas del *Molinion-Holoschoenion* y 91B0 Fresnedas termófilas de *Fraxinus angustifolia* en el Río Zújar; el 3260, 6420, 92D0 en el Río Guadamatilla y el 3150, 3260, 91B0 y 92D0 en Arroyo de Ventas Nuevas. Asimismo, en cuanto a las especies de fauna citar la *Lutra lutra* y peces tales como *Chondrostoma willkommii*, *Cobitis paludica*, *Anaocypris hispanica*, *Barbus comizo*, *Iberocypris alburnoides*, *Iberochondrostoma lemmingii* y *Salaria fluviatilis*, entre otras. En cuanto a la flora destacar *Marsilea batardae* y *Nymphaea alba*, entre otras.
- En la Isla de San Bruno destacan dos HIC de carácter prioritario (1150* Lagunas costeras y 2130* Dunas grises o dunas costeras fijas con vegetación herbácea). Además, también tienen especial relevancia por su importancia en la gestión del espacio otros HIC tales como 1310 Vegetación anual pionera con *Salicornia* y otras especies de zonas fangosas o arenosas, 1320 Pastizales de *Spartina* (*Spartinion maritimae*), 1420 Matorrales halófilos mediterráneos y termoatlánticos (*Sarcocornetea fruticosi*), 2110 Dunas móviles embrionarias, 2120 Dunas blancas o dunas móviles de litoral con *Ammophila arenaria* (dunas blancas) y 1210 Vegetación anual sobre desechos marinos acumulados. Por su parte en el Río Guadiana y Ribera de Chanza

destacan los HIC 6420, 92D0, 1130 y 1140. Así mismo, entre las especies cabe destacar *Petromyzon marinus*, *Aphanius baeticus*, *Anaocypris hispanica*, *Alosa alosa*, *Chondrostoma willkommii*, *Cobitis taenia*, *Rutilus alburnoides*, *Rutilus lemmingii* y *Barbus comiza*, entre otras.

- En el Arroyo del Alamillo destaca el HIC prioritario 3170* y la especie *Marsilea batardae*, entre otras.
- En el Corredor Ecológico del Río Tinto (ES6150021) destacan los HIC 91B0, 92A0 Bosques galería de *Salix alba* y *Populus alba* y 92D0.
- En la Rivera de Chanza destacan los HIC 91B0 y 92D0. Asimismo, en cuanto a las especies de fauna citar *Barbus comiza*, *Anaocypris hispanica*, *Rutilus alburnoides*, *Rutilus lemmingii*, *Chondrostoma willkommii* y *Cobitis paludica*.

La declaración de estas ZEC conlleva su inclusión en el Inventario de Espacios Naturales Protegidos de Andalucía e integración en la Red Ecológica Europea Natura 2000.

Los límites de dichas ZEC se declaran con arreglo a la precisión de detalle realizada sobre la escala 1:10.000, referidos a la Ortofotografía Básica Color de Andalucía 2010-2011, realizada por el Instituto de Estadística y Cartografía de Andalucía, de los que figuran en la octava lista actualizada de LIC de la Región Biogeográfica Mediterránea, adoptada por la Decisión de Ejecución de la Comisión de 3 de diciembre de 2014.

Todos los límites y representaciones gráficas establecidas mediante el presente Decreto se inscribirán en el Registro de la Red de Espacios Naturales Protegidos de Andalucía, creado mediante el Decreto 95/2003, de 8 de abril, por el que se regula la Red de Espacios Naturales Protegidos de Andalucía y su Registro.

El presente Decreto establece el régimen de protección y gestión y medidas de conservación que corresponden a estas ZEC. La existencia de planes de gestión específicos dará concreto cumplimiento a lo dispuesto en la Ley 42/2007, de 13 de diciembre, en lo relativo al establecimiento de medidas de conservación de la Red Ecológica Europea Natura 2000, por lo que constituyen los instrumentos de gestión de los hábitats y especies de interés comunitario que motivaron su inclusión en la Red Ecológica Europea Natura 2000.

Dadas las características de dichos planes de gestión, cuyos contenidos generales quedan determinados en el presente Decreto, su aprobación corresponderá a la persona titular de la Consejería competente en materia de medio ambiente.

El Decreto establece que la administración y gestión de estas ZEC corresponde a la Administración de la

Junta de Andalucía, a través de la Consejería competente en materia de medio ambiente, y que para el desarrollo de estas funciones, dicha Consejería estará asistida por los Consejos Provinciales de Medio Ambiente y de la Biodiversidad que correspondan, de acuerdo al ámbito territorial de cada ZEC.

En cuanto al procedimiento seguido, conforme a lo establecido en el artículo 2.1.d) de la Ley 2/1989, de 18 de julio y en los artículos 42.3 y 44 de la Ley 42/2007, de 13 de diciembre, el presente Decreto ha sido informado por los Consejos Provinciales de Medio Ambiente y de la Biodiversidad de Córdoba, Huelva y Sevilla, el Comité de Acciones para el Desarrollo Sostenible y otros centros directivos en razón de su competencia, sometido a los trámites de audiencia a los interesados, información pública y consulta de los intereses sociales e institucionales implicados, incluidas las Corporaciones Locales, y de las asociaciones que persiguen el logro de los principios establecidos en el artículo 2 de la Ley 42/2007, de 13 de diciembre.

En cuanto a la estructura del presente Decreto, éste se divide en cinco artículos, una Disposición Derogatoria, dos Disposiciones Finales y nueve Anexos.

En su virtud, a propuesta de la Consejera de Medio Ambiente y Ordenación del Territorio, conforme a lo dispuesto en el artículo 27.23 de la Ley 6/2006, de 24 de octubre, del Gobierno de la Comunidad Autónoma de Andalucía, y previa deliberación del Consejo de Gobierno en su reunión de 17 de marzo de 2015.

DISPONGO

Artículo 1. *Declaración de Zonas Especiales de Conservación*

Se declaran las siguientes Zonas Especiales de Conservación (en adelante ZEC), con la consiguiente inclusión en el Inventario de Espacios Naturales Protegidos de Andalucía e integración en la Red Ecológica Europea Natura 2000, de conformidad con lo dispuesto en el artículo 2.1.d) de la Ley 2/1989, de 18 de julio, por la que se aprueba el Inventario de Espacios Naturales Protegidos de Andalucía y se establecen medidas adicionales para su protección y en los artículos 42.3 y 44 de la Ley 42/2007, de 13 de diciembre, del Patrimonio Natural y de la Biodiversidad:

1. Río Guadamatilla y arroyo del Tamujar (ES6130010).
2. Río Guadamatilla (ES6130011).
3. Río Zújar (ES6130012).
4. Arroyo de Ventas Nuevas (ES6130014).
5. Isla de San Bruno (ES6150015).
6. Río Guadiana y ribera de Chanza (ES6150018).

7. Arroyo del Alamillo (ES6150020).
8. Corredor Ecológico del Río Tinto (ES6150021).
9. Rivera de Chanza (ES6150022).

Artículo 2. *Ámbito territorial de las ZEC*

1. Los límites de las ZEC declaradas en el artículo 1 se describen de forma gráfica en los Anexos I, II, III, IV, V, VI, VII, VIII y IX respectivamente.
2. La representación gráfica de estos límites se corresponde con una precisión de detalle realizada sobre la escala 1:10.000, referidos a la Ortofotografía Básica Color de Andalucía 2010-2011, realizada por el Instituto de Estadística y Cartografía de Andalucía, de los límites aprobados en la octava lista actualizada de Lugares de Importancia Comunitaria de la región Biogeográfica mediterránea, adoptada por la Decisión de Ejecución de la Comisión de 3 de diciembre de 2014.
3. La representación gráfica se inscribirá en el Registro de la Red de Espacios Naturales Protegidos de Andalucía, creado mediante el Decreto 95/2003, de 8 de abril, por el que se regula la Red de Espacios Naturales Protegidos de Andalucía y su Registro.

Artículo 3. *Régimen de protección y gestión y medidas de conservación*

Sobre la base de lo establecido en el artículo 45 de la Ley 42/2007, de 13 de diciembre y en el artículo 2.1 d) de la Ley 2/1989, de 18 de julio, y teniendo en cuenta lo dispuesto en el artículo 41.3 de la Ley 42/2007, de 13 de diciembre, el régimen de protección y gestión y medidas de conservación de las ZEC estará constituido por:

- a) Los planes de gestión de las ZEC declaradas en el artículo 1.
- b) Las estrategias de conservación y los planes de manejo, recuperación, conservación o equivalentes, aprobados por la Consejería competente en materia de medio ambiente o la administración ambiental del Estado, que regulen actuaciones de conservación para aquellas especies amenazadas o tipos de hábitat o ecosistemas presentes en estas ZEC.
- c) Cualesquiera otras medidas de conservación, de las previstas en el artículo 45 de la Ley 42/2007, de 13 de diciembre, que se refieran a las ZEC objeto del presente Decreto, o a los hábitats o especies que determinan su declaración.

Artículo 4. *Contenidos de los Planes de Gestión*

Los planes de gestión relativos a las ZEC objeto del presente Decreto contendrán una caracterización general de la ZEC, la identificación de las prioridades de conservación, un análisis de las presiones y amenazas, los objetivos, las medidas de conservación y el sistema de evaluación.

Artículo 5. *Administración y gestión*

1. La administración y gestión de las ZEC objeto del presente Decreto corresponde a la Administración de la Junta de Andalucía a través de la Consejería competente en materia de medio ambiente.
2. Para el desarrollo de estas funciones, la Consejería competente en materia de medio ambiente estará asistida por los Consejos Provinciales de Medio Ambiente y de la Biodiversidad que correspondan, de acuerdo al ámbito territorial de cada ZEC.

Disposición Derogatoria Única. *Derogación normativa*

Quedan derogadas cuantas normas de igual o inferior rango se opongan o contradigan lo dispuesto en este Decreto.

Disposición Final Primera. *Desarrollo y Ejecución del Decreto*

Se habilita a la Consejera de Medio Ambiente y Ordenación del Territorio para dictar las disposiciones de aprobación de los planes de gestión y cuantas otras disposiciones sean necesarias para el desarrollo y ejecución de lo previsto en el presente Decreto.

Disposición Final Segunda *Entrada en vigor*

El presente Decreto entrará en vigor el día siguiente al de su publicación en el Boletín Oficial de la Junta de Andalucía.

Sevilla, 17 de marzo de 2015

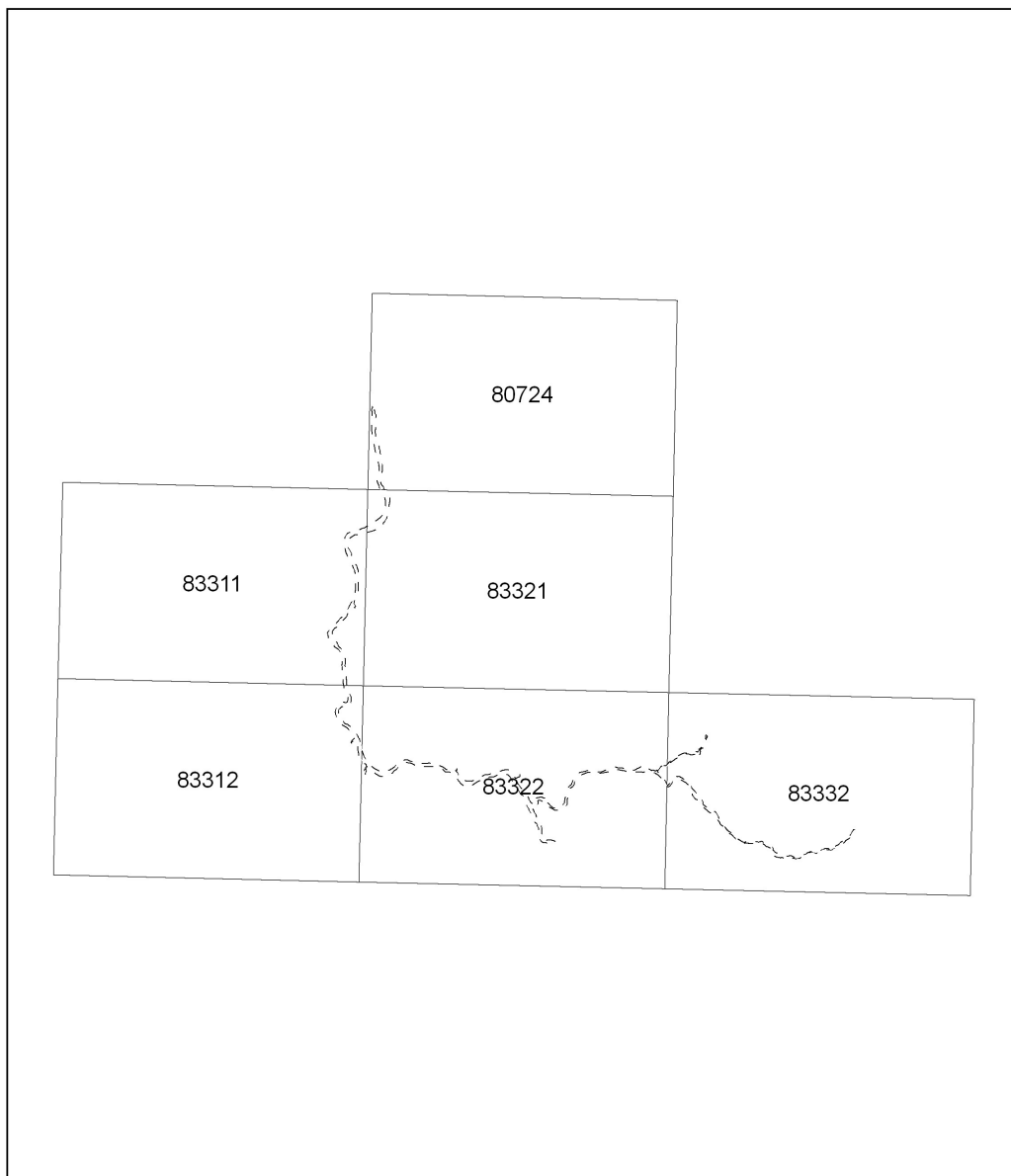
SUSANA DÍAZ PACHECO
Presidenta de la Junta de Andalucía

MARÍA JESÚS SERRANO JIMÉNEZ
Consejera de Medio Ambiente y
Ordenación del Territorio

ANEXO I

**REPRESENTACIÓN GRÁFICA DE LOS LÍMITES DE LA ZONA ESPECIAL DE
CONSERVACIÓN RÍO GUADAMATILLA Y ARROYO DEL TAMUJAR (ES6130010)**

**ZONA ESPECIAL DE CONSERVACIÓN RÍO GUADAMATILLA
Y ARROYO DEL TAMUJAR (ES6130010)**



Distribución de hojas M.T.A. 1:10.000

LEYENDA

 Límite Zona Especial de Conservación







Mapa nº 3 de 6

JUNTA DE ANDALUCÍA
CONSEJERÍA DE MEDIO AMBIENTE Y ORDENACIÓN DEL TERRITORIO

ZONA ESPECIAL DE CONSERVACIÓN RÍO GUADAMATILLA Y ARROYO DEL TAMUJAR (ES6130010)

Limites

ESCALA 1:18.000

Refer: Cartografía: Cartografía Digital del Geosistema de Andalucía (GIGA) y Cartografía de Andalucía (CART) - Junta de Andalucía, (2013 - 2015)





Mapa nº 4 de 6

JUNTA DE ANDALUCÍA
CONSEJERÍA DE MEDIO AMBIENTE Y ORDENACIÓN DEL TERRITORIO

ZONA ESPECIAL DE CONSERVACIÓN RÍO GUADAMATILLA Y ARROYO DEL TAMUJAR (ES6130010)

Limites

ESCALA 1:18.000

Base Cartográfica: Cartografía Digital de los Inventarios de Espacios y Cartografía de Análisis de Espacios (2003-2011).
Base Cartográfica: Cartografía Digital de los Inventarios de Espacios y Cartografía de Análisis de Espacios (2003-2011).





Mapa nº 5 de 6



**ZONA ESPECIAL DE CONSERVACIÓN RÍO GUADAMATILLA Y
ARROYO DEL TAMUJAR (ES6130010)**



ESCALA 1:18.000



Base Cartográfica: Cartografía Digital del Catastro de Inmuebles (Planos de Actuación y Cartografía de Actuación) (2003 - 2011)





Mapa nº 6 de 6

JUNTA DE ANDALUCÍA
CONSEJERÍA DE MEDIO AMBIENTE Y ORDENACIÓN DEL TERRITORIO

ZONA ESPECIAL DE CONSERVACIÓN RÍO GUADAMATILLA Y ARROYO DEL TAMUJAR (ES6130010)

Limite

ESCALA 1:10.000

0 200 400 600 800 1000 Metros

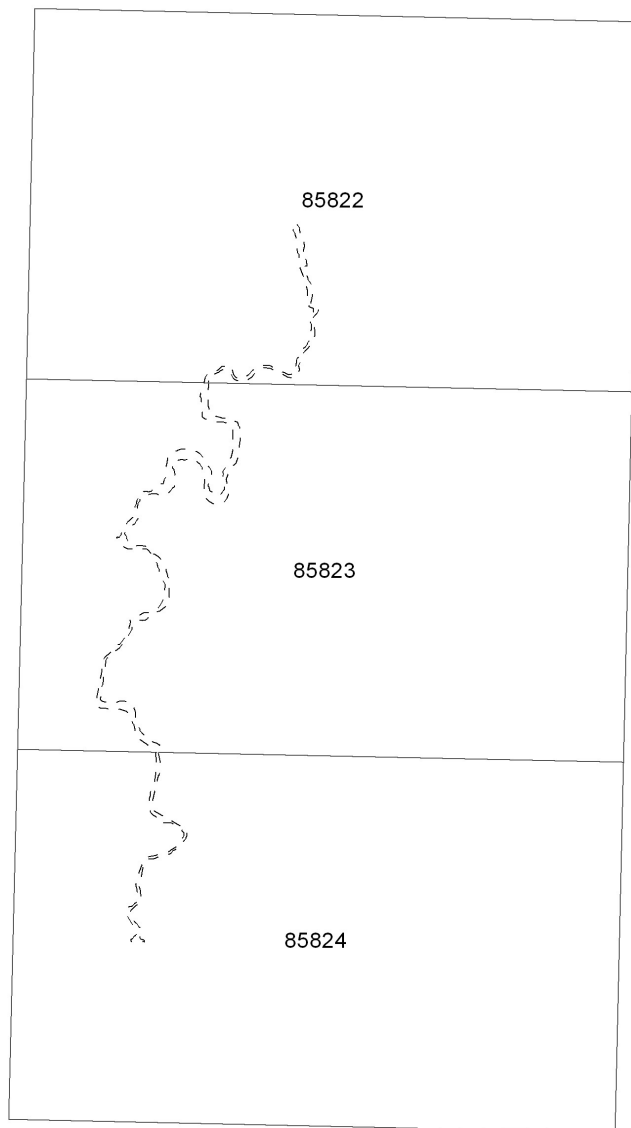
Base Cartográfica: Cartografía Digital del Catastro de Inmuebles (Planos de Actuación y Cartografía de Actuación) (2003 - 2011)



ANEXO II

**REPRESENTACIÓN GRÁFICA DE LOS LÍMITES DE LA ZONA ESPECIAL DE
CONSERVACIÓN RÍO GUADAMATILLA (ES6130011)**


**ZONA ESPECIAL DE CONSERVACIÓN RÍO GUADAMATILLA
(ES6130011)**



Distribución de hojas M.T.A. 1:10.000

LEYENDA

 Límite Zona Especial de Conservación



Mapa nº 1 de 3

JUNTA DE ANDALUCÍA
CONSEJERÍA DE MEDIO AMBIENTE Y ORDENACIÓN DEL TERRITORIO


ZONA ESPECIAL DE CONSERVACIÓN RÍO GUADAMATILLA
(ES6130011)


Limites

ESCALA 1:18.000

0 500 1.000 1.500 2.000 2.500 3.000
Metros

Base Cartográfica: Cartografía Digital de los Recursos Ambientales y Cartografía de Estudios de Evolución y Ordenación del Territorio (2011)





Mapa n° 2 de 3

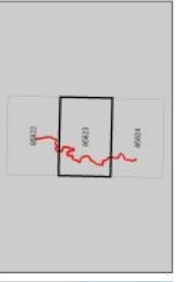
JUNTA DE ANDALUCÍA
CONSEJERÍA DE MEDIO AMBIENTE Y ORDENACIÓN DEL TERRITORIO

ZONA ESPECIAL DE CONSERVACIÓN RÍO GUADAMATILLA
(ES6130011)

Limites

ESCALA 1:18.000

Base Cartográfica: Cartografía Digital de Color de las Áreas Urbanas y Periurbanas, Cartografía de Escala Intermedia y Carta de Andalucía (2003-2011).





Mapa nº 3 de 3

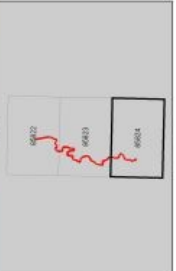
JUNTA DE ANDALUCÍA
CONSEJERÍA DE MEDIO AMBIENTE Y ORDENACIÓN DEL TERRITORIO

ZONA ESPECIAL DE CONSERVACIÓN RÍO GUADAMATILLA
(ES6130011)

Limites

ESCALA 1:10.000

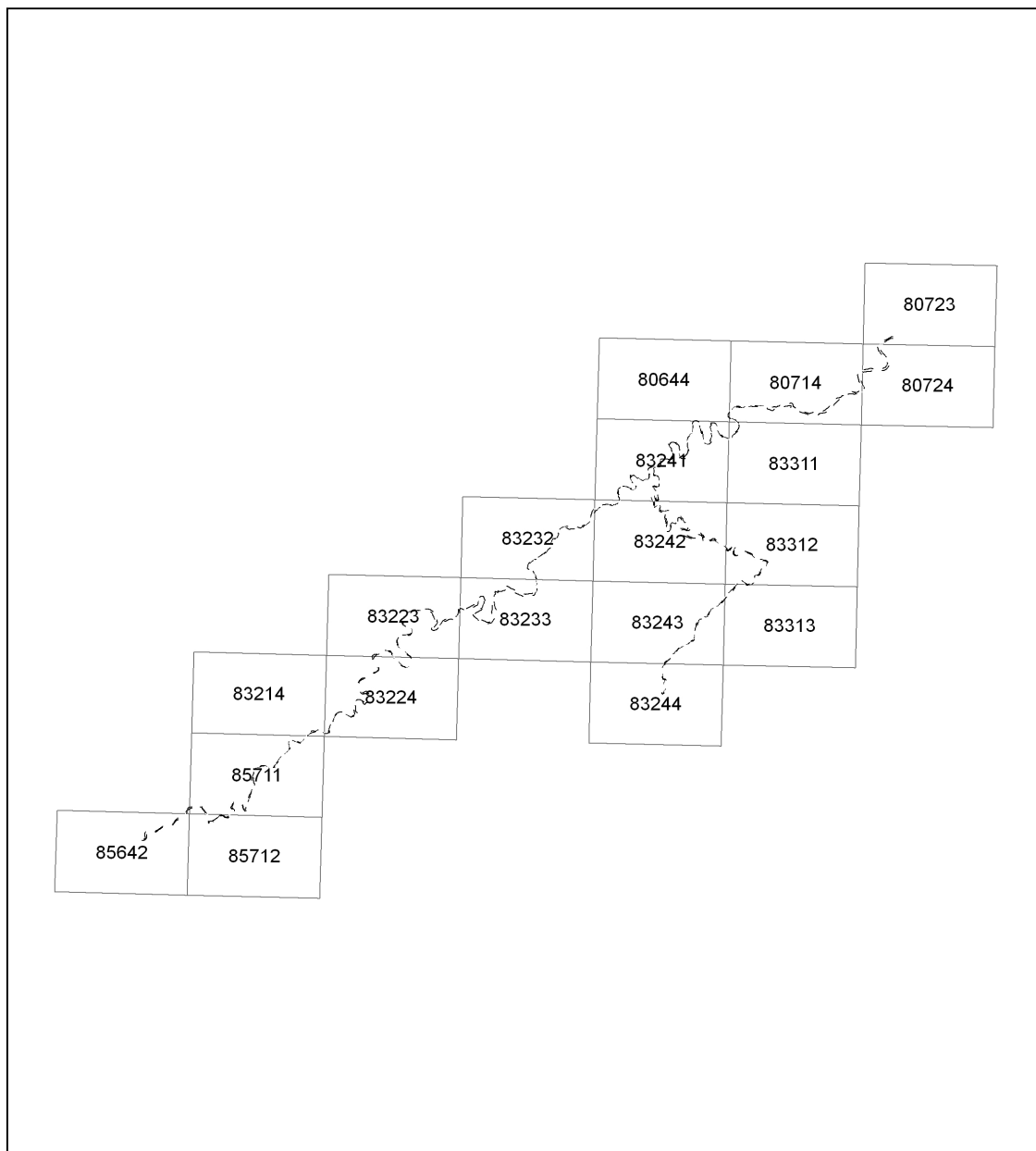
Base Cartográfica: Cartografía Digital de Color de las Áreas Urbanas y Periurbanas, Corografía de Escala Nacional y Carta de Andalucía (2003-2011)



ANEXO III

**REPRESENTACIÓN GRÁFICA DE LOS LÍMITES DE LA ZONA ESPECIAL DE
CONSERVACIÓN RÍO ZÚJAR (ES6130012)**


ZONA ESPECIAL DE CONSERVACIÓN RÍO ZÚJAR (ES6130012)



Distribución de hojas M.T.A. 1:10.000

LEYENDA

 Límite Zona Especial de Conservación



Mapa nº 1 de 19

JUNTA DE ANDALUCÍA
CONSEJERÍA DE MEDIO AMBIENTE Y ORDENACIÓN DEL TERRITORIO

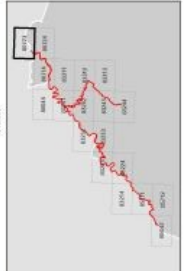
ZONA ESPECIAL DE CONSERVACIÓN RÍO ZÚJAR
(ES6T30012)

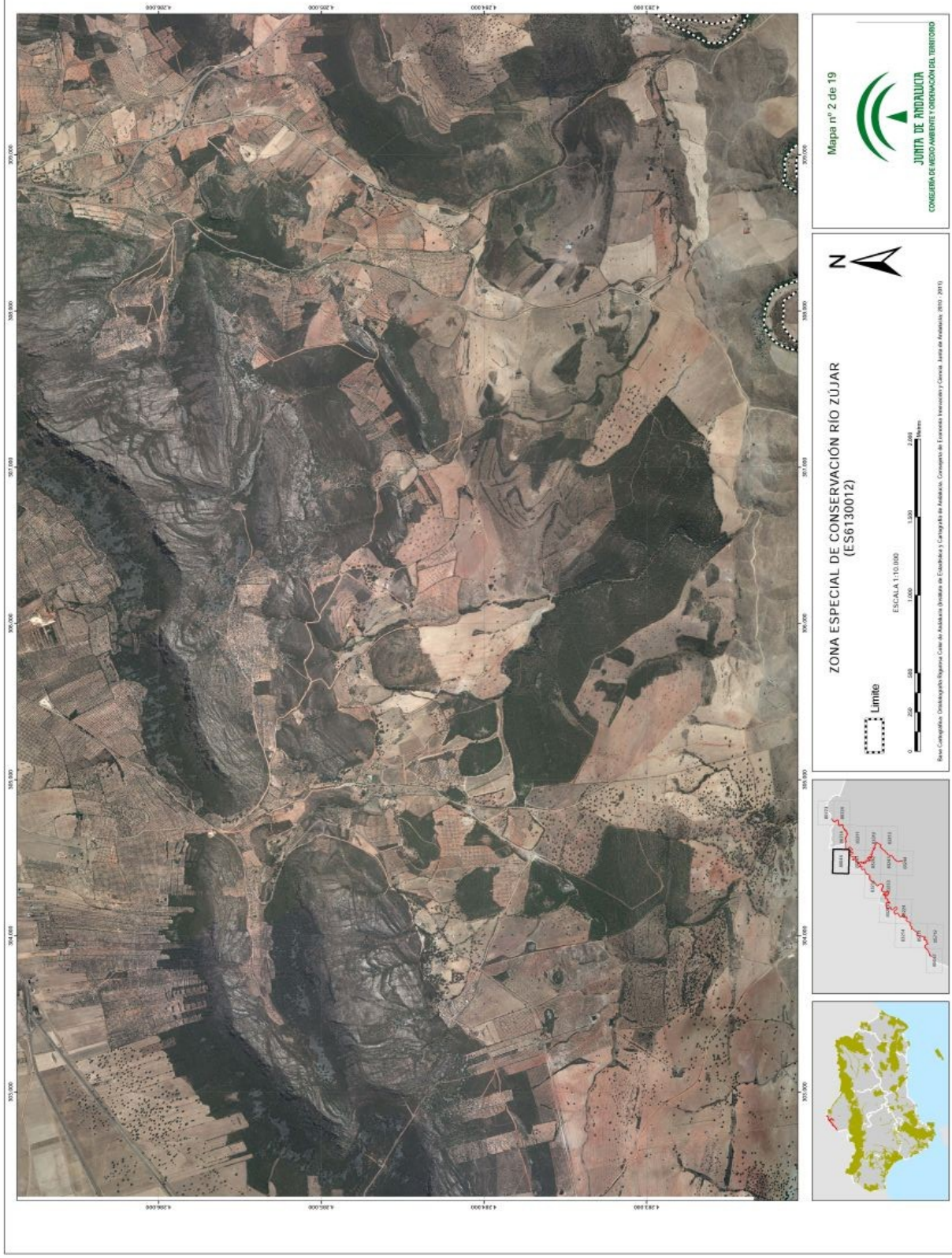
ESCALA 1:10.000

0 200 400 600 800 1000
Metros

Limite

Base Cartográfica: Dirección General de Estadística y Cartografía de Andalucía. Conjunto de Escuelas Interiores y Centros de Estudios Superiores (2003 - 2010)







Mapa nº 3 de 19



JUNTA DE ANDALUCÍA
CONSEJERÍA DE MEDIO AMBIENTE Y ORDENACIÓN DEL TERRITORIO

ZONA ESPECIAL DE CONSERVACIÓN RÍO ZÚJAR
(ES6T30012)

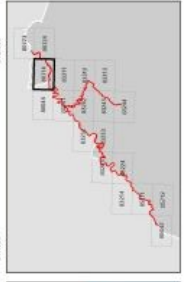


ESCALA 1:10.000



Limite

Base Cartográfica: OrthoMap® Sistema Global de Información Geográfica y Cartografía de Andalucía. Copyright de Escuelas Técnicas y Centros de Estudios de Andalucía (2010 - 2011)





Mapa nº 4 de 19



JUNTA DE ANDALUCÍA
CONSEJERÍA DE MEDIO AMBIENTE Y ORDENACIÓN DEL TERRITORIO

ZONA ESPECIAL DE CONSERVACIÓN RÍO ZÚJAR
(ES6T30012)

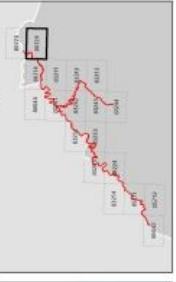


ESCALA 1:10.000



Limite

Base: Cartografía (Ortofotogrametría) del Estado de Andalucía. Copyright de Escuelas Técnicas y Centros de Estudios de Andalucía (2003 - 2010)





Mapa nº 5 de 19

JUNTA DE ANDALUCÍA
CONSEJERÍA DE MEDIO AMBIENTE Y ORDENACIÓN DEL TERRITORIO

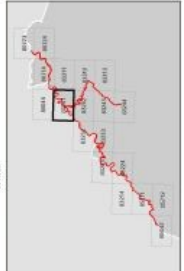
ZONA ESPECIAL DE CONSERVACIÓN RÍO ZÚJAR
(ES6T30012)

ESCALA 1:10.000

0 200 400 600 800 1000
Metros

Limite

Base Cartográfica: Cartografía Regional de Andalucía. Cartografía de Escala Intermedia y General. Junta de Andalucía (2010 - 2011)





Mapa nº 6 de 19

JUNTA DE ANDALUCÍA
CONSEJERÍA DE MEDIO AMBIENTE Y ORDENACIÓN DEL TERRITORIO

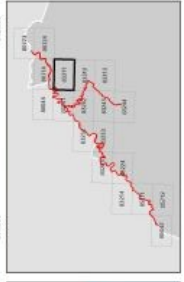
ZONA ESPECIAL DE CONSERVACIÓN RÍO ZÚJAR
(ES6T30012)


ESCALA 1:10.000

0 200 400 600 800 1000
Metros

Limite

Base Cartográfica: OrthoMapa (Ortofotografía Aérea) de Escala 1:50.000 y Cartografía de Andalucía. Copyright de Escala de Análisis y Cálculo. Junta de Andalucía (2010 - 2011)





Mapa nº 7 de 19

JUNTA DE ANDALUCÍA
CONSEJERA DE MEDIO AMBIENTE Y ORDENACIÓN DEL TERRITORIO

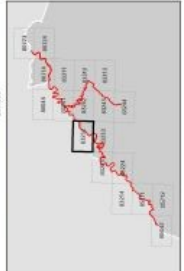
ZONA ESPECIAL DE CONSERVACIÓN RÍO ZÚJAR
(ES6130012)

ESCALA 1:10.000

0 200 400 600 800 1000
Metros

Limite

Base Cartográfica: Cartografía Regional de Andalucía. Cartografía de Escala Intermedia y General. Junta de Andalucía. 2010 - 2011





Mapa nº 8 de 19



JUNTA DE ANDALUCÍA
CONSEJERÍA DE MEDIO AMBIENTE Y ORDENACIÓN DEL TERRITORIO

ZONA ESPECIAL DE CONSERVACIÓN RÍO ZÚJAR
(ES6T30012)




ESCALA 1:10.000



Limite

Base Cartográfica: Datos Topográficos del Estado de España. Cartografía de Escala Internacional y Geográfica. Junta de Andalucía. 2010. 2011.





Mapa nº 9 de 19

JUNTA DE ANDALUCÍA
CONSEJERÍA DE MEDIO AMBIENTE Y ORDENACIÓN DEL TERRITORIO

ZONA ESPECIAL DE CONSERVACIÓN RÍO ZÚJAR
(ES6T30012)

ESCALA 1:10.000

0 200 400 600 800 1000 Metros

Base Cartográfica: Dirección General de Estudios y Cartografía de Andalucía. Conjunto de Escuelas Interiores y Centro. Junta de Andalucía. 2010. 2011.





Mapa nº 10 de 19

JUNTA DE ANDALUCÍA
CONSEJERÍA DE MEDIO AMBIENTE Y ORDENACIÓN DEL TERRITORIO

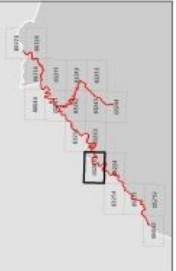
ZONA ESPECIAL DE CONSERVACIÓN RÍO ZÚJAR
(ES6T30012)


ESCALA 1:10.000

0 200 400 600 800 1000
Metros

Limite

Base Cartográfica: Datos Digitales Vectoriales de Andalucía. Conjunto de Escalas de Análisis y Cartografía de Escalas Intermedias y Gruesas. Junta de Andalucía. 2010 - 2011





Mapa nº 11 de 19



JUNTA DE ANDALUCÍA
CONSEJERÍA DE MEDIO AMBIENTE Y ORDENACIÓN DEL TERRITORIO

ZONA ESPECIAL DE CONSERVACIÓN RÍO ZÚJAR
(ES6130012)



Limite



ESCALA 1:18.000

Base Cartográfica: Cartografía Digital de Color de Áreas Urbanas y Periurbanas, Cartografía de Escala Regional y Global, Junta de Andalucía, 2003 - 2011.





Mapa nº 12 de 19

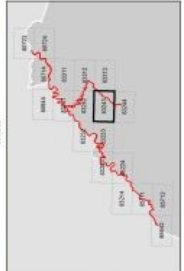
JUNTA DE ANDALUCÍA
CONSEJERÍA DE MEDIO AMBIENTE Y ORDENACIÓN DEL TERRITORIO

ZONA ESPECIAL DE CONSERVACIÓN RÍO ZÚJAR
(ES6130012)

ESCALA 1:10.000

Limite

Base Cartográfica: Cartografía Digital del Geosistema de Andalucía (Geosistema de Información Territorial y Cartografía de Escala Regional) (2003 - 2011)





Mapa nº 13 de 19

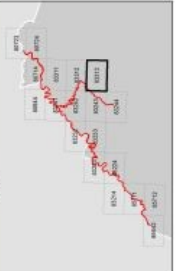
JUNTA DE ANDALUCÍA
CONSEJERÍA DE MEDIO AMBIENTE Y ORDENACIÓN DEL TERRITORIO

ZONA ESPECIAL DE CONSERVACIÓN RÍO ZÚJAR
(ES6130012)

ESCALA 1:18.000

Limite

Base Cartográfica: Cartografía Digital de los Recursos Ambientales (CRIA) de Andalucía. Cartografía de Escala Regional y Local. Junta de Andalucía, (2011 - 2015).





Mapa nº 14 de 19

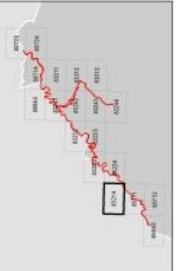
JUNTA DE ANDALUCÍA
CONSEJERÍA DE MEDIO AMBIENTE Y ORDENACIÓN DEL TERRITORIO


ZONA ESPECIAL DE CONSERVACIÓN RÍO ZÚJAR
(ES6130012)

Limites

ESCALA 1:10.000

Base Cartográfica: Cartografía Digital de Color de Andalucía (Planos de Estudios y Cartografía de Andalucía: Corografía de Escala Regional y General - Junta de Andalucía, 2003 - 2011)





Mapa nº 15 de 19

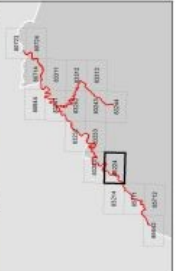
JUNTA DE ANDALUCÍA
CONSEJERA DE MEDIO AMBIENTE Y ORDENACIÓN DEL TERRITORIO


ZONA ESPECIAL DE CONSERVACIÓN RÍO ZÚJAR
(ES6130012)

Limites

ESCALA 1:10.000

Base Cartográfica: Cartografía Digital de Color de Áreas de Protección de Espacios y Paisajes de Andalucía. Corografía de Escala Nacional y General. Junta de Andalucía, (2011, 2013).





Mapa nº 16 de 19

JUNTA DE ANDALUCÍA
CONSEJERÍA DE MEDIO AMBIENTE Y ORDENACIÓN DEL TERRITORIO

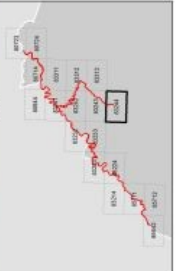
**ZONA ESPECIAL DE CONSERVACIÓN RÍO ZÚJAR
(ES6130012)**

Limites

ESCALA 1:10.000

0 500 1.000 1.500 2.000 Metros

Base Cartográfica: Cartografía Digital del Geosistema de Andalucía. Correlativa de Escala Nacional y Local. Junta de Andalucía, (2011 - 2015).





Mapa nº 17 de 19

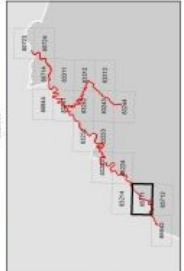
JUNTA DE ANDALUCÍA
CONSEJERÍA DE MEDIO AMBIENTE Y ORDENACIÓN DEL TERRITORIO


ZONA ESPECIAL DE CONSERVACIÓN RÍO ZÚJAR
(ES6130012)

ESCALA 1:10.000

Limite

Base Cartográfica: Cartografía Digital de los Inventarios de Espacios y Cartografía de Áreas de Protección y Gestión de Espacios Naturales (2003-2011)





Mapa nº 18 de 19

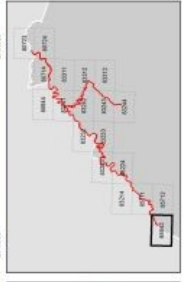
JUNTA DE ANDALUCÍA
CONSEJERÍA DE MEDIO AMBIENTE Y ORDENACIÓN DEL TERRITORIO

ZONA ESPECIAL DE CONSERVACIÓN RÍO ZÚJAR
(ES6130012)

ESCALA 1:10.000

Limite

Base Cartográfica: Cartografía Digital de Color de Andalucía (Planos de Estudios y Cartografía de Andalucía, Consejería de Economía, Innovación y Ciencia - Junta de Andalucía, 2003 - 2011)





Mapa nº 19 de 19

JUNTA DE ANDALUCÍA
CONSEJERÍA DE MEDIO AMBIENTE Y ORDENACIÓN DEL TERRITORIO

ZONA ESPECIAL DE CONSERVACIÓN RÍO ZÚJAR
(ES6130012)

ESCALA 1:10.000

Limite

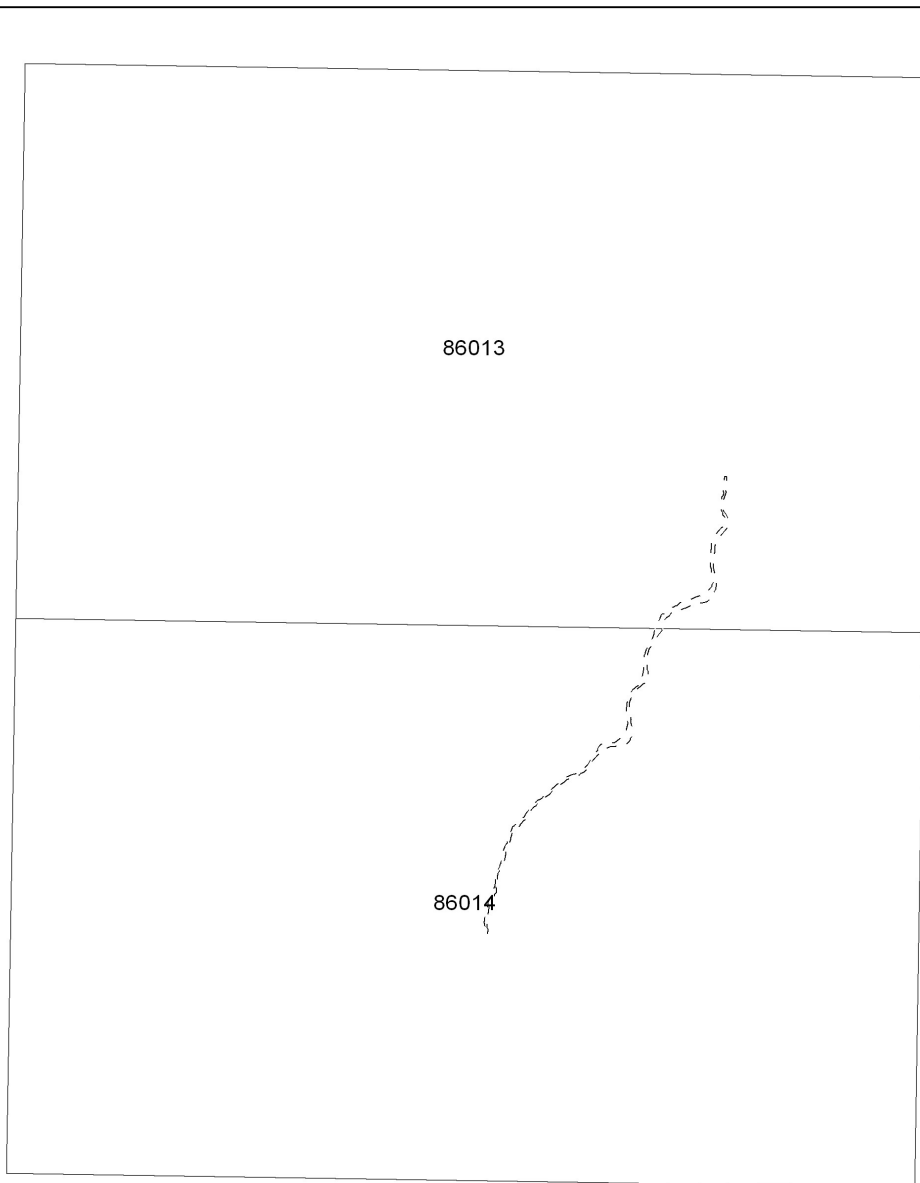
Base Cartográfica: Cartografía Digital de Color de Áreas de Protección y Cartografía de Áreas de Protección y Ordenación del Territorio. Junta de Andalucía, 2003. 2011.



ANEXO IV

**REPRESENTACIÓN GRÁFICA DE LOS LÍMITES DE LA ZONA ESPECIAL DE
CONSERVACIÓN ARROYO DE VENTAS NUEVAS (ES6130014)**


ZONA ESPECIAL DE CONSERVACIÓN ARROYO DE VENTAS NUEVAS (ES6130014)



Distribución de hojas M.T.A. 1:10.000

LEYENDA

 Límite Zona Especial de Conservación



ZONA ESPECIAL DE CONSERVACIÓN ARROYO DE VENTAS NUEVAS (ES6130014)


ESCALA 1:10.000

0 200 400 600 800 1000 Metros

Base Cartográfica: Ortofotografía Pligrano Color de Andalucía (Instituto de Cartografía y Catastro de Andalucía, Correlativo de Escala Intermedia y Clases, Junta de Andalucía, 2010 - 2011)

N





Mapa nº 2 de 2

JUNTA DE ANDALUCÍA
CONSEJERÍA DE MEDIO AMBIENTE Y ORDENACIÓN DEL TERRITORIO

ZONA ESPECIAL DE CONSERVACIÓN ARROYO DE VENTAS NUEVAS (ES6130014)

ESCALA 1:10.000

0 200 400 600 800 1000 metros

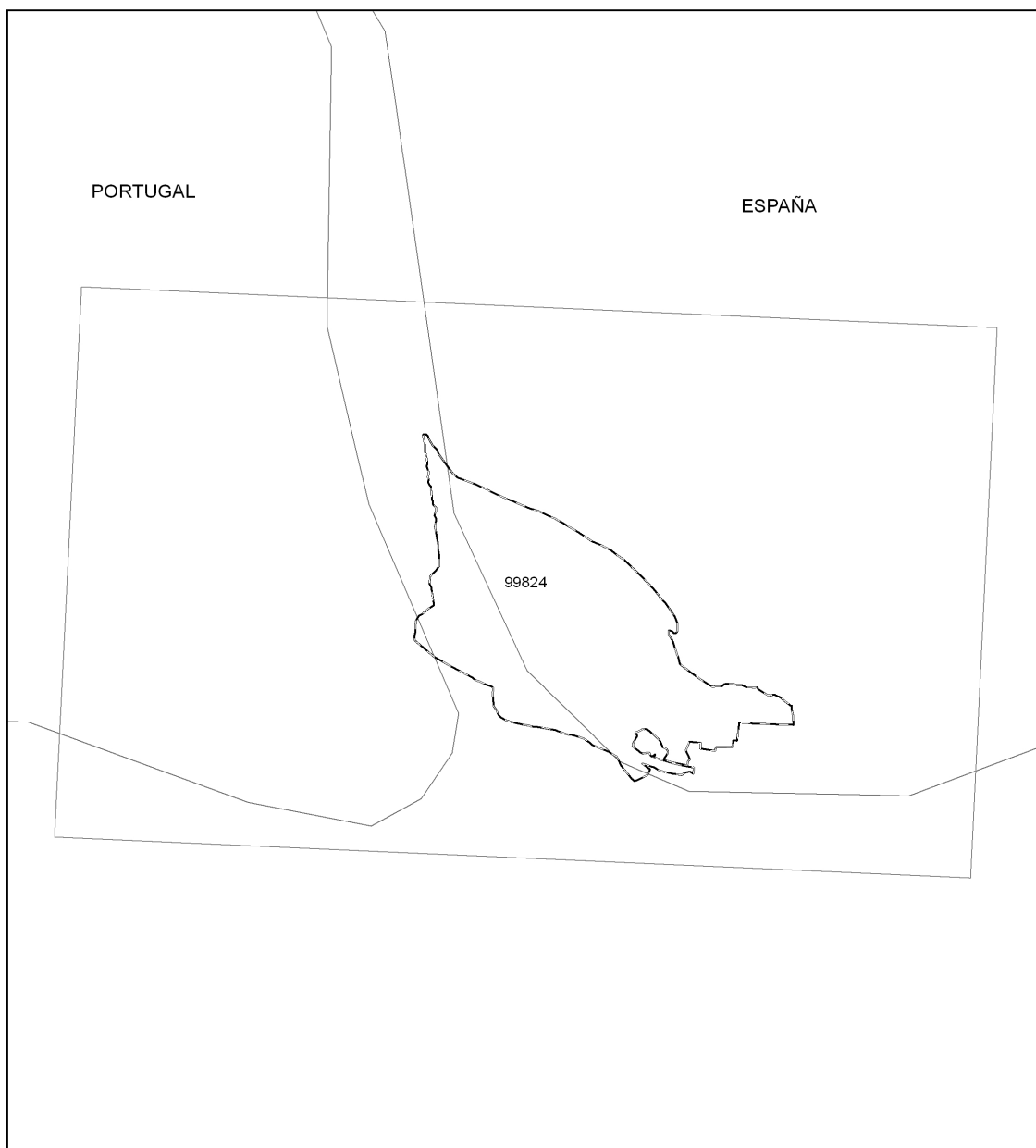
Base Cartográfica: Ortofotografía Pluriespectral de Andalucía. Corrigidos de Excentricidad y Clases. Junta de Andalucía, 2010 - 2011.



ANEXO V

**REPRESENTACIÓN GRÁFICA DE LOS LÍMITES DE LA ZONA ESPECIAL DE
CONSERVACIÓN ISLA DE SAN BRUNO (ES6150015)**


**ZONA ESPECIAL DE CONSERVACIÓN
ISLA DE SAN BRUNO (ES6150015)**



Distribución de hojas M.T.A. 1:10.000

LEYENDA

 **Límite Zona Especial de Conservación**



Mapa nº 1 de 1

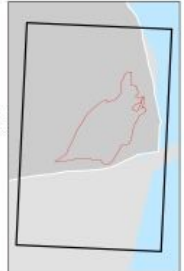
JUNTA DE ANDALUCÍA
CONSEJERÍA DE MEDIO AMBIENTE Y ORDENACIÓN DEL TERRITORIO

ZONA ESPECIAL DE CONSERVACIÓN ISLA SAN BRUNO (ES6150015)

Limite

ESCALA 1:10.000

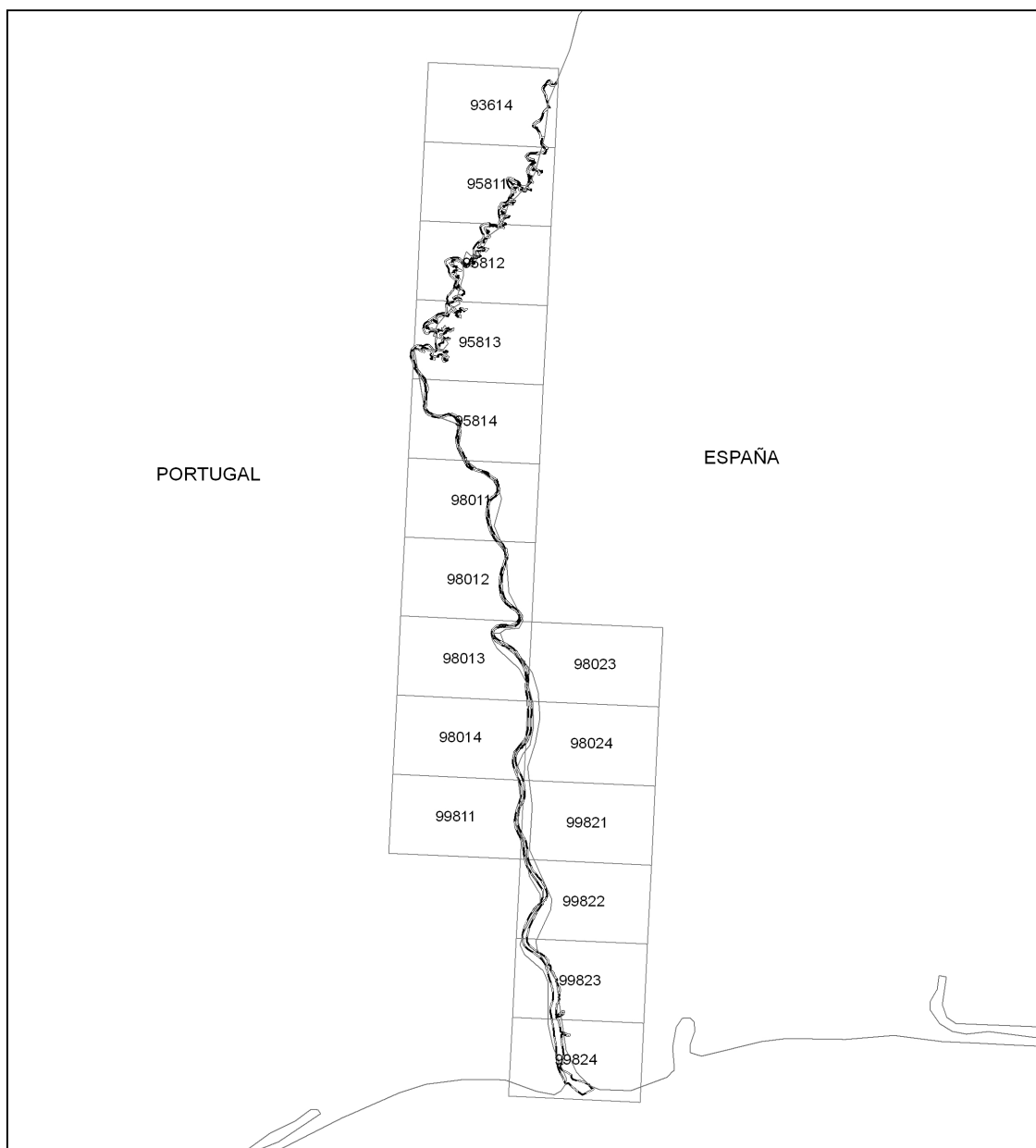
Base Cartográfica: Cartografía Píramas Color de Andalucía (Instituto de Estadística y Cartografía de Andalucía, Consejo de Encuesta Nacional y Climas, Junta de Andalucía, 2010 - 2011)



ANEXO VI

**REPRESENTACIÓN GRÁFICA DE LOS LÍMITES DE LA ZONA ESPECIAL DE
CONSERVACIÓN RÍO GUADIANA Y RIBERA DE CHANZA (ES6150018)**


ZONA ESPECIAL DE CONSERVACIÓN RIO GUADIANA Y RIBERA DE CHANZA (ES6150018)



Distribución de hojas M.T.A. 1:10.000

LEYENDA

 **Límite Zona Especial de Conservación**



Mapa nº 1 de 16


JUNTA DE ANDALUCÍA
CONSEJERÍA DE MEDIO AMBIENTE Y ORDENACIÓN DEL TERRITORIO

ZONA ESPECIAL DE CONSERVACIÓN RÍO GUADIANA Y RIBERA DE CHANZA (ES6150018)

ESCALA 1:10.000

Base Cartográfica: Ortofotografía Aérea con Color de Andalucía; Planos de Estado y Cartografía de Andalucía; Consejería de Ecología y Medio Ambiente y Cartografía de Andalucía; 2010 - 2011





Mapa nº 2 de 16

JUNTA DE ANDALUCÍA
CONSEJERÍA DE MEDIO AMBIENTE Y ORDENACIÓN DEL TERRITORIO

ZONA ESPECIAL DE CONSERVACIÓN RIO GUADIANA Y RIBERA DE CHANZA (ES6150018)

ESCALA 1:10.000

Base Cartográfica: Ortofotografía Aérea con Color de Andalucía. Proyección de Estado Libre de Andalucía. Coordenadas de Ecuatorial Internacional y Cero. Junta de Andalucía. 2010 - 2011.






Mapa nº 3 de 16




JUNTA DE ANDALUCÍA
CONSEJERÍA DE MEDIO AMBIENTE Y ORDENACIÓN DEL TERRITORIO

ZONA ESPECIAL DE CONSERVACIÓN RIO GUADIANA Y RIBERA DE CHANZA (ES6150018)




ESCALA 1:10.000



Base Cartográfica: Ortografía: Espigas Color de Andalucía; Projección de Estado: Conjugado de Ecuador; Paralelos y Meridianos: Jaén de Andalucía; 2010 - 2011





Mapa nº 4 de 16


JUNTA DE ANDALUCÍA
CONSEJERÍA DE MEDIO AMBIENTE Y ORDENACIÓN DEL TERRITORIO


ZONA ESPECIAL DE CONSERVACIÓN RÍO GUADIANA Y RIBERA DE CHANZA (ES6150018)

ESCALA 1:10.000

Base Cartográfica: Ortofotografía Pírgamo Color de Andalucía (proyecto de Evolución y Cartografía de Andalucía. Conjunto de Escalas de Evolución y Claves. Junta de Andalucía, 2010 - 2011).







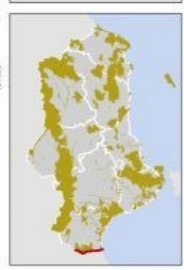
Mapa nº 6 de 16


JUNTA DE ANDALUCÍA
CONSEJERÍA DE MEDIO AMBIENTE Y ORDENACIÓN DEL TERRITORIO

ZONA ESPECIAL DE CONSERVACIÓN RÍO GUADIANA Y RIBERA DE CHANZA (ES6150018)

ESCALA 1:10.000

Base Cartográfica: Cartografía Regional de Andalucía y Cartografía de Estudios y Censos. Junta de Andalucía. 2010 - 2011.





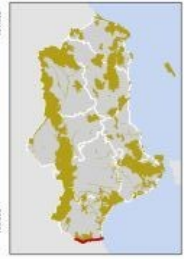
Mapa nº 7 de 16

JUNTA DE ANDALUCÍA
CONSEJERÍA DE MEDIO AMBIENTE Y ORDENACIÓN DEL TERRITORIO

ZONA ESPECIAL DE CONSERVACIÓN RÍO GUADIANA Y RIBERA DE CHANZA (ES6150018)

ESCALA 1:10.000

Base Cartográfica: Ortofotografía Aerialcolor Color de Andalucía. Instituto de Estadística y Cartografía de Andalucía. Consejería de Economía y Hacienda. Junta de Andalucía. 2010. 2011.





Mapa nº 8 de 16

JUNTA DE ANDALUCÍA
CONSEJERÍA DE MEDIO AMBIENTE Y ORDENACIÓN DEL TERRITORIO

ZONA ESPECIAL DE CONSERVACIÓN RIO GUADIANA Y RIBERA DE CHANZA (ES6150018)

ESCALA 1:10.000

Base Cartográfica: Ortofotografía Aerial con Color de Andalucía. Instituto Geográfico y Cartográfico de Andalucía. Consejería de Economía, Innovación y Ciencia. Junta de Andalucía. 2010 - 2011.






Mapa nº 9 de 16




JUNTA DE ANDALUCÍA
CONSEJERÍA DE MEDIO AMBIENTE Y ORDENACIÓN DEL TERRITORIO

ZONA ESPECIAL DE CONSERVACIÓN RÍO GUADIANA Y RIBERA DE CHANZA (ES6150018)




ESCALA 1:10.000



Base Cartográfica: Ortophotografía Aérea con Color de Andalucía. Instituto Geográfico y Cartográfico de Andalucía. Consejo de Escuelas Técnicas y Cartas. Junta de Andalucía. 2010. 2011.






Mapa nº 10 de 16




JUNTA DE ANDALUCÍA
CONSEJERÍA DE MEDIO AMBIENTE Y ORDENACIÓN DEL TERRITORIO

ZONA ESPECIAL DE CONSERVACIÓN RIO GUADIANA Y RIBERA DE CHANZA (ES6150018)

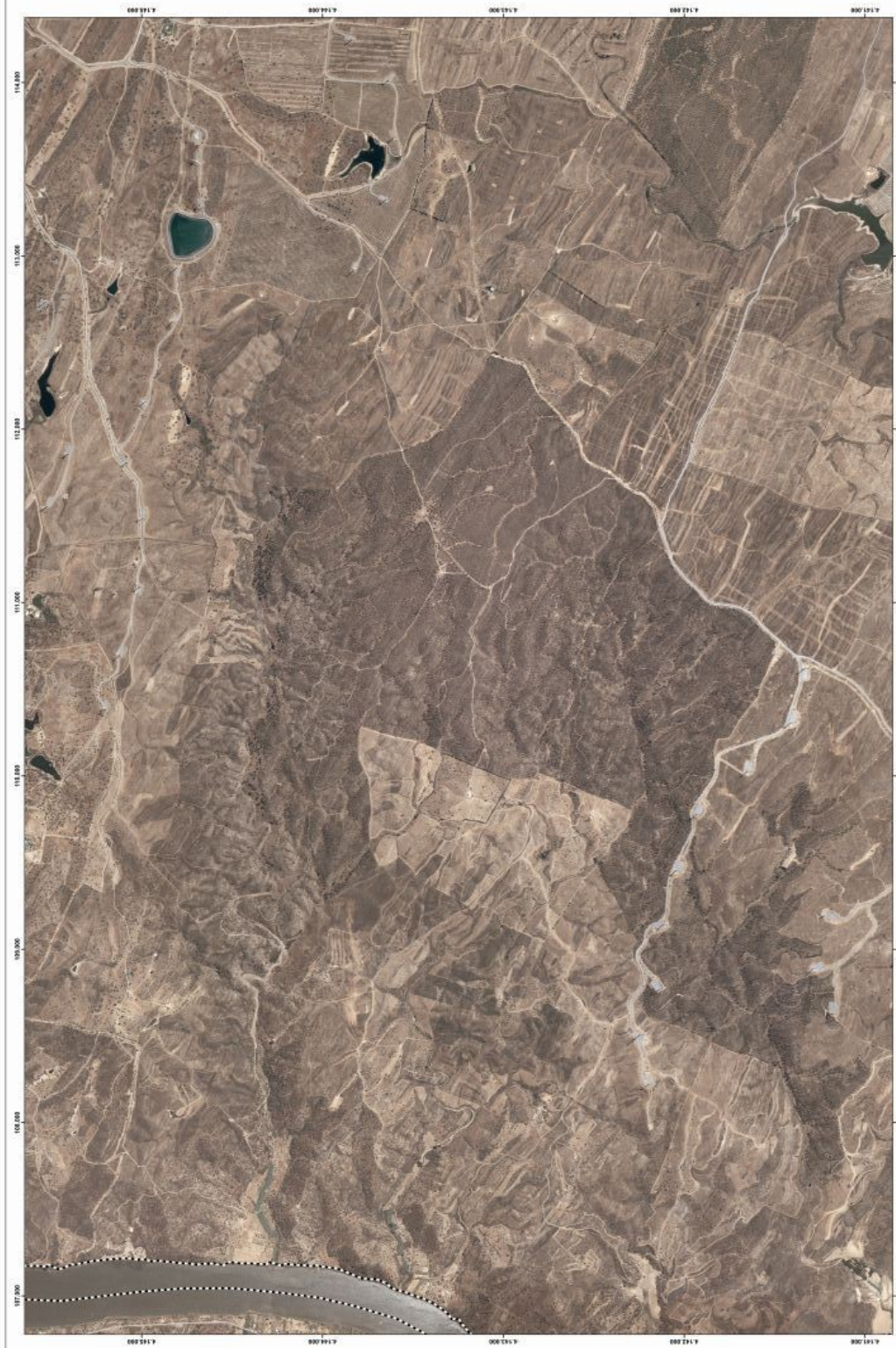


ESCALA 1:10.000



Base Cartográfica: Ortofotografía Aerial con Georreferenciación y Corrección de Distorsión por Perspectiva y Curvatura. Junta de Andalucía, 2010 - 2011.





Mapa nº 11 de 16


JUNTA DE ANDALUCÍA
CONSEJERÍA DE MEDIO AMBIENTE Y ORDENACIÓN DEL TERRITORIO

ZONA ESPECIAL DE CONSERVACIÓN RÍO GUADIANA Y RIBERA DE CHANZA (ES6150018)

ESCALA 1:10.000

Base Cartográfica: Ortorectificada. Fuente: IGN. Datos de la Encuesta Nacional de Estadística y Cartografía de España. Año 2010. 2011.





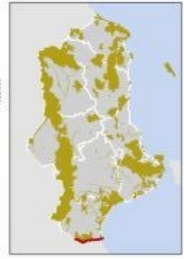
Mapa nº 12 de 16

JUNTA DE ANDALUCÍA
CONSEJERÍA DE MEDIO AMBIENTE Y ORDENACIÓN DEL TERRITORIO

ZONA ESPECIAL DE CONSERVACIÓN RÍO GUADIANA Y RIBERA DE CHANZA (ES6150018)

ESCALA 1:10.000

Base Cartográfica: Ortofotografía Aérea con Color de Andalucía. Proyección de Estado Libre de Andalucía. Consejo de Escuelas Técnicas y Ciencias. Junta de Andalucía. 2010. 2011.





Mapa nº 13 de 16

JUNTA DE ANDALUCÍA
CONSEJERÍA DE MEDIO AMBIENTE Y ORDENACIÓN DEL TERRITORIO

ZONA ESPECIAL DE CONSERVACIÓN RÍO GUADIANA Y RIBERA DE CHANZA (ES6150018)

ESCALA 1:10.000

Base Cartográfica: Ortophotografía Aerial con Datos de Elevación y Cartografía de Escala 1:50.000 y Datos de Andalucía (2010 - 2011)







Mapa nº 15 de 16


JUNTA DE ANDALUCÍA
CONSEJERÍA DE MEDIO AMBIENTE Y ORDENACIÓN DEL TERRITORIO

ZONA ESPECIAL DE CONSERVACIÓN RIO GUADIANA Y RIBERA DE CHANZA (ES6150018)

ESCALA 1:10.000

Base Cartográfica: Ortofotografía Aerial con Color de Andalucía. Proyectada en Coordenadas UTM y Datum: Junta de Andalucía, 2010 - 2011.





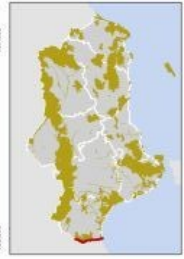
Mapa nº 16 de 16

JUNTA DE ANDALUCÍA
CONSEJERÍA DE MEDIO AMBIENTE Y ORDENACIÓN DEL TERRITORIO

ZONA ESPECIAL DE CONSERVACIÓN RÍO GUADIANA Y RIBERA DE CHANZA (ES6150018)

ESCALA 1:10.000

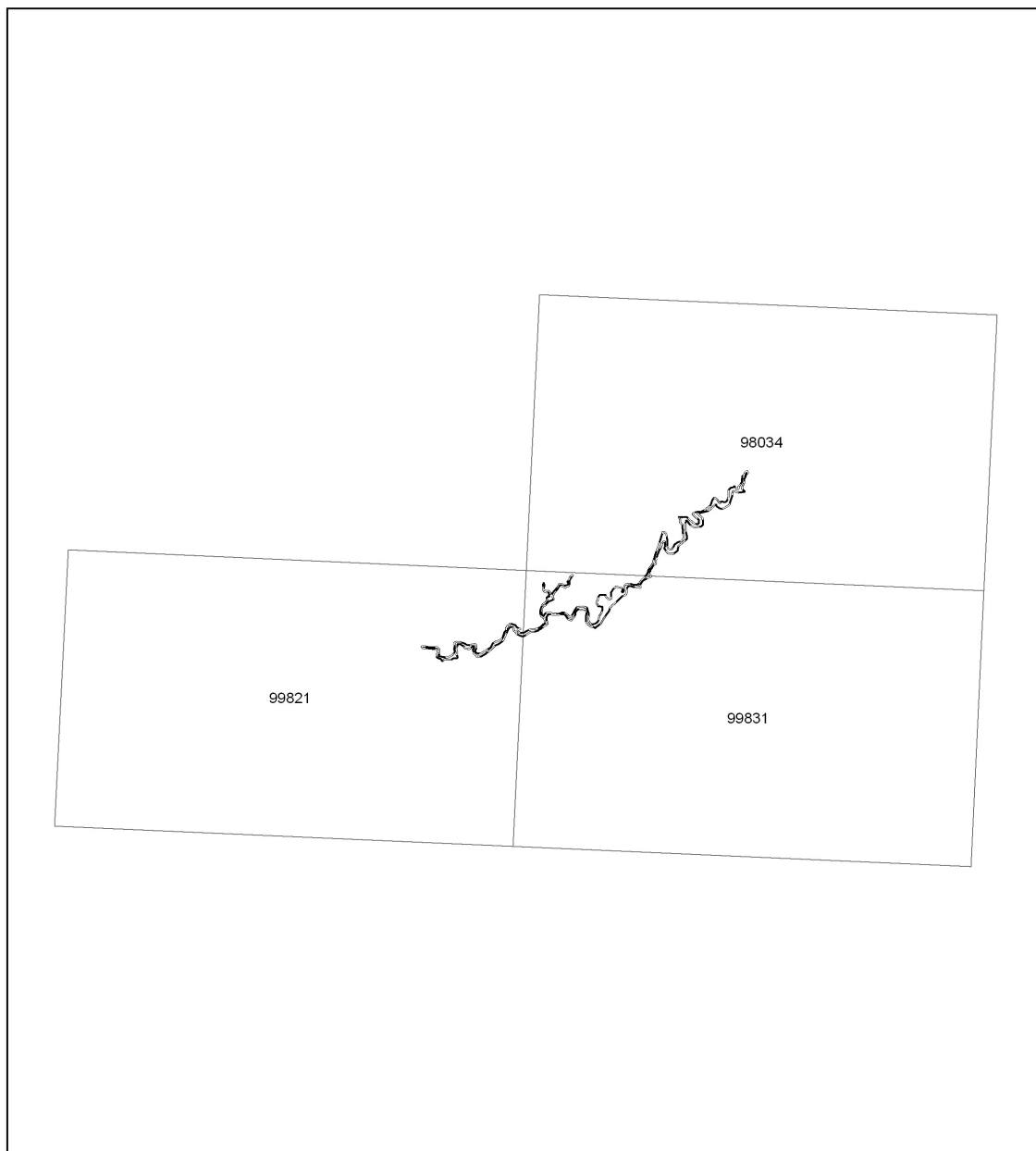
Base Cartográfica: Ortofotografía Aerialcolor de Andalucía. Instituto de Estadística y Cartografía de Andalucía. Consejería de Economía y Comercio. Junta de Andalucía. 2010 - 2011.



ANEXO VII

**REPRESENTACIÓN GRÁFICA DE LOS LÍMITES DE LA ZONA ESPECIAL DE
CONSERVACIÓN ARROYO DEL ALAMILLO (ES6150020)**


**ZONA ESPECIAL DE CONSERVACIÓN
ARROYO DEL ALAMILLO (ES6150020)**



Distribución de hojas M.T.A. 1:10.000

LEYENDA

 **Límite Zona Especial de Conservación**



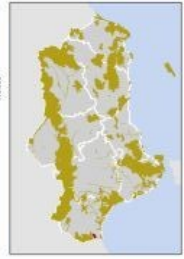
Mapa nº 1 de 3

JUNTA DE ANDALUCÍA
CONSEJERÍA DE MEDIO AMBIENTE Y ORDENACIÓN DEL TERRITORIO

ZONA ESPECIAL DE CONSERVACIÓN ARROYO DEL ALAMILLO (ES6150020)

ESCALA 1:10.000

Base Cartográfica: Ortofotografía Aerial con Color de Andalucía. Proyección de Estado Mayor de España. Coordenadas de Escala Mayor y Cero. Junta de Andalucía. 2010 - 2011.





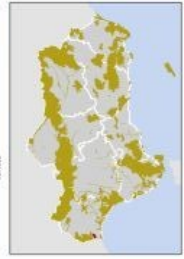
Mapa nº 2 de 3


JUNTA DE ANDALUCÍA
CONSEJERÍA DE MEDIO AMBIENTE Y ORDENACIÓN DEL TERRITORIO

ZONA ESPECIAL DE CONSERVACIÓN ARROYO DEL ALAMILLO (ES6150020)

ESCALA 1:10.000

Base Cartográfica: Ortografía: Figuras Color de Andalucía: Puntos de Elevación y Contornos de Andalucía: Corredores de Emergencia: Perímetros y Límites: Junta de Andalucía: 2010 - 2011





Mapa nº 3 de 3

JUNTA DE ANDALUCÍA
CONSEJERÍA DE MEDIO AMBIENTE Y ORDENACIÓN DEL TERRITORIO

ZONA ESPECIAL DE CONSERVACIÓN ARROYO DEL ALAMILLO (ES6150020)

ESCALA 1:10.000

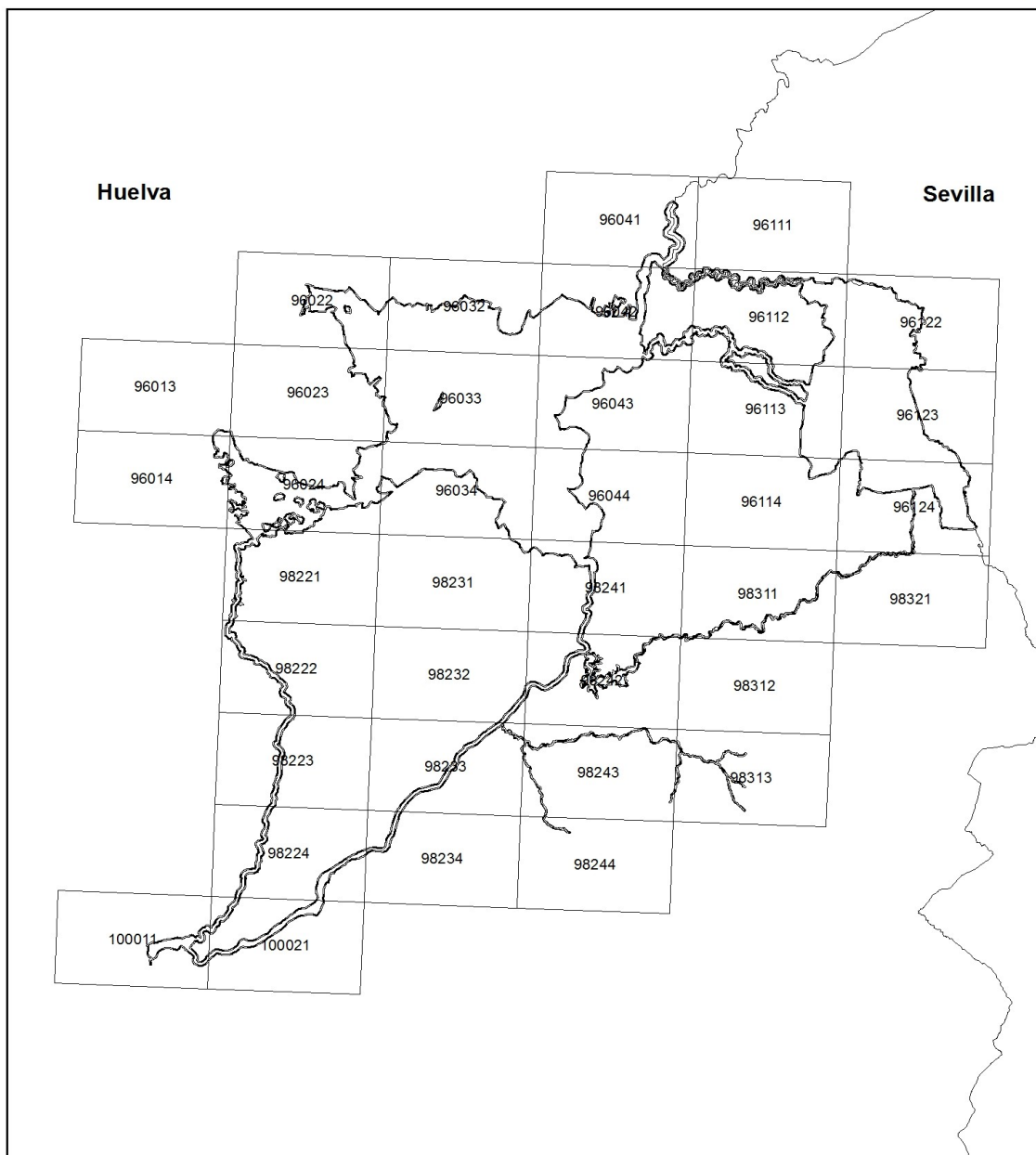
Base Cartográfica: Ortofotografía Aerial con Georreferenciación y Cartografía de Escala 1:25.000 y 1:50.000. Fuente: Junta de Andalucía, 2010-2011.



ANEXO VIII


**REPRESENTACIÓN GRÁFICA DE LOS LÍMITES DE LA ZONA ESPECIAL DE
CONSERVACIÓN CORREDOR ECOLÓGICO DEL RÍO TINTO (ES6150021)**

ZONA ESPECIAL DE CONSERVACIÓN CORREDOR ECOLÓGICO DEL RÍO TINTO (ES6150021)



Distribución de hojas M.T.A. 1:10.000

LEYENDA

 Límite Zona Especial de Conservación



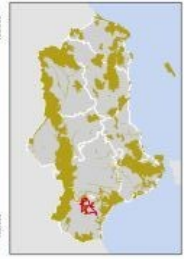
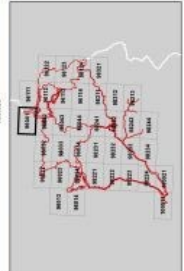
Mapa nº 1 de 37


JUNTA DE ANDALUCÍA
CONSEJERÍA DE MEDIO AMBIENTE Y ORDENACIÓN DEL TERRITORIO

**ZONA ESPECIAL DE CONSERVACIÓN CORREDOR
ECOLÓGICO DEL RÍO TINTO (ES6150021)**

ESCALA 1:10.000

Base Cartográfica: Cartografía Regional de Andalucía. Cartografía de Escala Intermedia y Carta. Junta de Andalucía. 2010 - 2011.







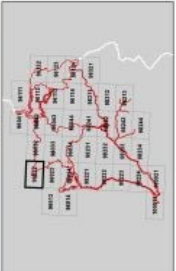
Mapa nº 3 de 37


JUNTA DE ANDALUCÍA
CONSEJERÍA DE MEDIO AMBIENTE Y ORDENACIÓN DEL TERRITORIO

**ZONA ESPECIAL DE CONSERVACIÓN CORREDOR
ECOLÓGICO DEL RÍO TINTO (ES6150021)**

ESCALA 1:10.000

Base Cartográfica: Cartografía Regional de Andalucía. Cartografía de Escala Regional y Carta. Junta de Andalucía. 2010. 2011.





Mapa nº 4 de 37

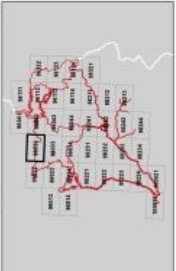
JUNTA DE ANDALUCÍA
CONSEJERÍA DE MEDIO AMBIENTE Y ORDENACIÓN DEL TERRITORIO

**ZONA ESPECIAL DE CONSERVACIÓN CORREDOR
ECOLÓGICO DEL RÍO TINTO (ES6150021)**

Limite

ESCALA 1:10.000

Base Cartográfica: Ortofotografía Aérea con Color de Andalucía. Planos de Estado y Cartografía de Andalucía. Consejería de Economía y Comercio y Cartografía y Catastro. Junta de Andalucía. 2010 - 2011.





Mapa nº 5 de 37

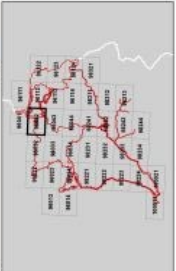
JUNTA DE ANDALUCÍA
CONSEJERÍA DE MEDIO AMBIENTE Y ORDENACIÓN DEL TERRITORIO

**ZONA ESPECIAL DE CONSERVACIÓN CORREDOR
ECOLÓGICO DEL RIO TINTO (ES6150021)**

Limite

ESCALA 1:10.000

Base Cartográfica: Cartografía Básica de Andalucía y Cartografía de Estudios y Censos. Junta de Andalucía. 2010 - 2011.





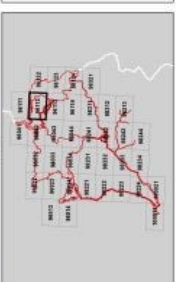
Mapa nº 6 de 37

JUNTA DE ANDALUCÍA
CONSEJERÍA DE MEDIO AMBIENTE Y ORDENACIÓN DEL TERRITORIO

**ZONA ESPECIAL DE CONSERVACIÓN CORREDOR
ECOLÓGICO DEL RIO TINTO (ES6150021)**

ESCALA 1:10.000

Base Cartográfica: Cartografía Regional de Andalucía. Cartografía de Escala Regional y Carta. Junta de Andalucía. 2010. 2011.





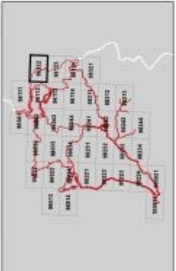
Mapa nº 7 de 37

JUNTA DE ANDALUCÍA
CONSEJERÍA DE MEDIO AMBIENTE Y ORDENACIÓN DEL TERRITORIO

**ZONA ESPECIAL DE CONSERVACIÓN CORREDOR
ECOLÓGICO DEL RÍO TINTO (ES6150021)**

ESCALA 1:10.000

Base Cartográfica: Ortorectificada. Fuente: IGN. Datos: Junta de Andalucía. 2010 - 2011.





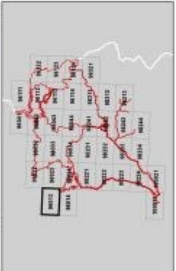
Mapa nº 8 de 37

JUNTA DE ANDALUCÍA
CONSEJERÍA DE MEDIO AMBIENTE Y ORDENACIÓN DEL TERRITORIO

**ZONA ESPECIAL DE CONSERVACIÓN CORREDOR
ECOLÓGICO DEL RÍO TINTO (ES6150021)**

ESCALA 1:10.000

Base Cartográfica: Ortorectificada. Fuente: IGN. Datos de Andalucía: Conserjería de Ecología y Medio Ambiente. Datos de Andalucía: 2010 - 2011.





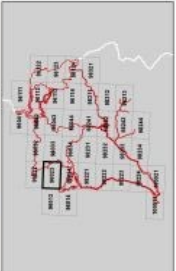
Mapa nº 9 de 37

JUNTA DE ANDALUCÍA
CONSEJERÍA DE MEDIO AMBIENTE Y ORDENACIÓN DEL TERRITORIO

**ZONA ESPECIAL DE CONSERVACIÓN CORREDOR
ECOLÓGICO DEL RIO TINTO (ES6150021)**

ESCALA 1:10.000

Base Cartográfica: Cartografía Regional de Andalucía. Cartografía de Escala Provincial y Comarca. Junta de Andalucía. 2010. 2011.






Mapa nº 10 de 37




JUNTA DE ANDALUCÍA
CONSEJERÍA DE MEDIO AMBIENTE Y ORDENACIÓN DEL TERRITORIO

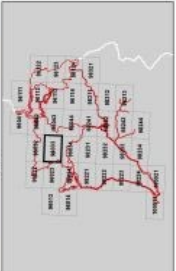
ZONA ESPECIAL DE CONSERVACIÓN CORREDOR ECOLÓGICO DEL RIO TINTO (ES6150021)



ESCALA 1:10.000



Base Cartográfica: Cartografía Militar de España y Cartografía de España. Copyright de España. Versión 1 y Carta. Junta de Andalucía. 2010 - 2011.





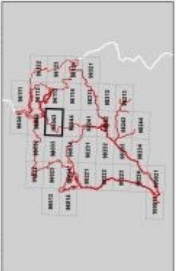
Mapa nº 11 de 37

JUNTA DE ANDALUCÍA
CONSELERÍA DE MEDIO AMBIENTE Y ORDENACIÓN DEL TERRITORIO

**ZONA ESPECIAL DE CONSERVACIÓN CORREDOR
ECOLÓGICO DEL RIO TINTO (ES6150021)**

ESCALA 1:10.000

Base Cartográfica: Ortografía: Espirasa Color de Andalucía; Planos de Estado y Cartografía de Andalucía; Corredor de Ecología; Perímetros y Censos de Andalucía; 2010 - 2011





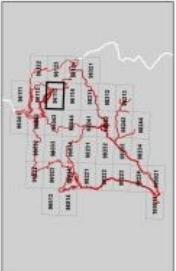
Mapa nº 12 de 37


JUNTA DE ANDALUCÍA
CONSEJERÍA DE MEDIO AMBIENTE Y ORDENACIÓN DEL TERRITORIO

**ZONA ESPECIAL DE CONSERVACIÓN CORREDOR
ECOLÓGICO DEL RIO TINTO (ES6150021)**

ESCALA 1:10.000

Base Cartográfica: Cartografía Regional de Andalucía. Cartografía de Escala Intermedia y Carta. Junta de Andalucía. 2010 - 2011.





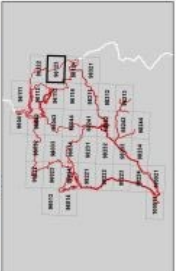
Mapa nº 13 de 37

JUNTA DE ANDALUCÍA
CONSEJERÍA DE MEDIO AMBIENTE Y ORDENACIÓN DEL TERRITORIO

**ZONA ESPECIAL DE CONSERVACIÓN CORREDOR
ECOLÓGICO DEL RÍO TINTO (ES6150021)**

ESCALA 1:110.000

Base Cartográfica: Ortophotografía Aérea con Color de Andalucía; Planimetría de Estadística y Cartografía de Andalucía; Cartografía de Escala y Perímetro y Censos; Junta de Andalucía; 2010 - 2011





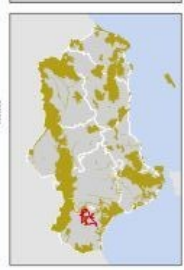
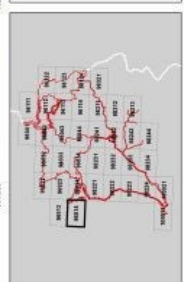
Mapa nº 14 de 37

JUNTA DE ANDALUCÍA
CONSEJERÍA DE MEDIO AMBIENTE Y ORDENACIÓN DEL TERRITORIO

**ZONA ESPECIAL DE CONSERVACIÓN CORREDOR
ECOLÓGICO DEL RÍO TINTO (ES6150021)**

ESCALA 1:10.000

Base Cartográfica: Cartografía Regional de Andalucía. Cartografía de Escala Regional y Carta. Junta de Andalucía. 2010. 2011.





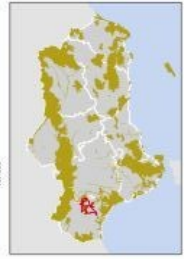
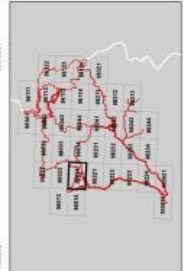
Mapa nº 15 de 37

JUNTA DE ANDALUCÍA
CONSEJERÍA DE MEDIO AMBIENTE Y ORDENACIÓN DEL TERRITORIO

**ZONA ESPECIAL DE CONSERVACIÓN CORREDOR
ECOLÓGICO DEL RIO TINTO (ES6150021)**

ESCALA 1:10.000

Base Cartográfica: Ortorectificada Fotografía Aérea de Andalucía; Planimetría de Estadística y Cartografía de Andalucía; Corredor de Ecología Permeable y Canal de Andalucía (2010 - 2011)





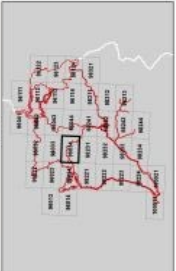
Mapa nº 16 de 37

JUNTA DE ANDALUCÍA
CONSEJERÍA DE MEDIO AMBIENTE Y ORDENACIÓN DEL TERRITORIO

**ZONA ESPECIAL DE CONSERVACIÓN CORREDOR
ECOLÓGICO DEL RÍO TINTO (ES6150021)**

ESCALA 1:10.000

Base Cartográfica: Cartografía Regional de Andalucía. Cartografía de Escala Intermedia y Carta. Junta de Andalucía. 2010 - 2011.





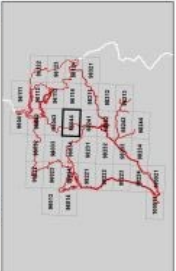
Mapa nº 17 de 37

JUNTA DE ANDALUCÍA
CONSEJERÍA DE MEDIO AMBIENTE Y ORDENACIÓN DEL TERRITORIO

**ZONA ESPECIAL DE CONSERVACIÓN CORREDOR
ECOLÓGICO DEL RIO TINTO (ES6150021)**

ESCALA 1:10.000

Base Cartográfica: Ortografía: Algoritmo Color de Andalucía: Instituto de Estadística y Cartografía de Andalucía: Consejería de Economía y Hacienda: Junta de Andalucía: 2010 - 2011





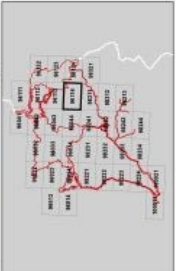
Mapa nº 18 de 37

JUNTA DE ANDALUCÍA
CONSEJERÍA DE MEDIO AMBIENTE Y ORDENACIÓN DEL TERRITORIO

**ZONA ESPECIAL DE CONSERVACIÓN CORREDOR
ECOLÓGICO DEL RIO TINTO (ES6150021)**

ESCALA 1:10.000

Base Cartográfica: Cartografía Regional de Andalucía. Cartografía de Escala Regional y Cartas. Junta de Andalucía. 2010 - 2011.





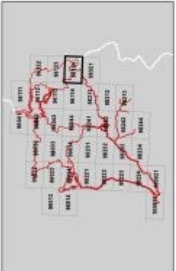
Mapa nº 19 de 37

JUNTA DE ANDALUCÍA
CONSEJERÍA DE MEDIO AMBIENTE Y ORDENACIÓN DEL TERRITORIO

**ZONA ESPECIAL DE CONSERVACIÓN CORREDOR
ECOLÓGICO DEL RÍO TINTO (ES6150021)**

ESCALA 1:10.000

Base Cartográfica: Cartografía Regional de Andalucía. Cartografía de Escala Regional y Cartografía de Escala Local (2010 - 2011)





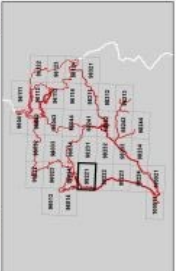
Mapa nº 20 de 37

JUNTA DE ANDALUCÍA
CONSEJERÍA DE MEDIO AMBIENTE Y ORDENACIÓN DEL TERRITORIO

**ZONA ESPECIAL DE CONSERVACIÓN CORREDOR
ECOLÓGICO DEL RÍO TINTO (ES6150021)**

ESCALA 1:10.000

Base Cartográfica: Ortorectificada. Fuente: IGN. Datos de la Base de Datos de la Junta de Andalucía. Año 2010. 2011.





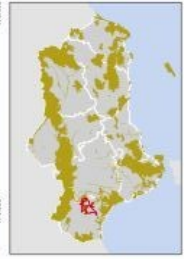
Mapa nº 21 de 37


JUNTA DE ANDALUCÍA
CONSEJERÍA DE MEDIO AMBIENTE Y ORDENACIÓN DEL TERRITORIO

**ZONA ESPECIAL DE CONSERVACIÓN CORREDOR
ECOLÓGICO DEL RÍO TINTO (ES6150021)**

ESCALA 1:10.000

Base Cartográfica: Cartografía Regional de Andalucía. Consejería de Economía y Comercio. Junta de Andalucía. 2010. 2011.





Mapa nº 22 de 37

JUNTA DE ANDALUCÍA
CONSEJERÍA DE MEDIO AMBIENTE Y ORDENACIÓN DEL TERRITORIO

**ZONA ESPECIAL DE CONSERVACIÓN CORREDOR
ECOLÓGICO DEL RÍO TINTO (ES6150021)**

ESCALA 1:10.000

Base Cartográfica: Ortografía: Figuras Color de Andalucía: Puntos de Elevación y Contorno de Andalucía: Corredor de Ecología: Provincia y Cuenca: Junta de Andalucía: 2010 - 2011





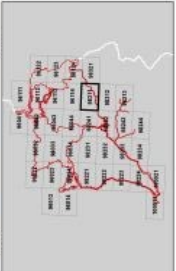
Mapa nº 23 de 37


JUNTA DE ANDALUCÍA
CONSELERÍA DE MEDIO AMBIENTE Y ORDENACIÓN DEL TERRITORIO

**ZONA ESPECIAL DE CONSERVACIÓN CORREDOR
ECOLÓGICO DEL RIO TINTO (ES6150021)**

ESCALA 1:10.000

Base Cartográfica: Ortografía: Altimetría: Color de Andalucía: Puntos de Elevación y Contorno de Elevación: Corredor de Elevación: Perímetro y Línea: Junta de Andalucía: 2010 - 2011





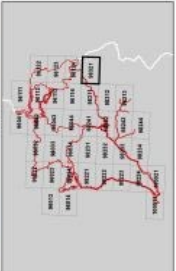
Mapa nº 24 de 37


JUNTA DE ANDALUCÍA
CONSEJERÍA DE MEDIO AMBIENTE Y ORDENACIÓN DEL TERRITORIO


**ZONA ESPECIAL DE CONSERVACIÓN CORREDOR
ECOLÓGICO DEL RÍO TINTO (ES6150021)**

ESCALA 1:10.000

Base Cartográfica: Cartografía Agraria Color de Andalucía. Instituto de Estadística y Cartografía de Andalucía. Consejería de Economía y Comercio. Junta de Andalucía. 2010 - 2011.







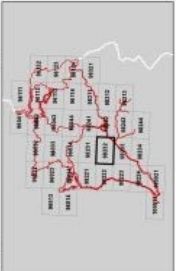
Mapa nº 26 de 37

JUNTA DE ANDALUCÍA
CONSEJERÍA DE MEDIO AMBIENTE Y ORDENACIÓN DEL TERRITORIO

**ZONA ESPECIAL DE CONSERVACIÓN CORREDOR
ECOLÓGICO DEL RIO TINTO (ES6150021)**

ESCALA 1:10.000

Base Cartográfica: Cartografía Regional de Andalucía y Cartografía de Estudios y Censos. Junta de Andalucía. 2010 - 2011.





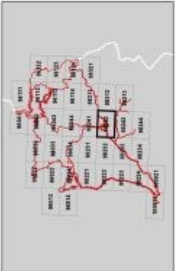
Mapa nº 27 de 37

JUNTA DE ANDALUCÍA
CONSEJERÍA DE MEDIO AMBIENTE Y ORDENACIÓN DEL TERRITORIO

**ZONA ESPECIAL DE CONSERVACIÓN CORREDOR
ECOLÓGICO DEL RÍO TINTO (ES6150021)**

ESCALA 1:10.000

Base Cartográfica: Cartografía Agrícola Color de Andalucía. Instituto de Estadística y Cartografía de Andalucía. Consejería de Economía, Innovación y Ciencia. Junta de Andalucía. 2010 - 2011.






Mapa nº 28 de 37




JUNTA DE ANDALUCÍA
CONSEJERÍA DE MEDIO AMBIENTE Y ORDENACIÓN DEL TERRITORIO

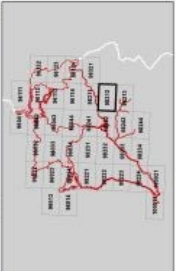
**ZONA ESPECIAL DE CONSERVACIÓN CORREDOR
ECOLÓGICO DEL RIO TINTO (ES6150021)**



ESCALA 1:10.000



Base Cartográfica: Ortografía: Efiguras Color de Andalucía: Puntos de Elevación y Contornos de Elevación: Parcelación y Censos: Junta de Andalucía: 2010 - 2011





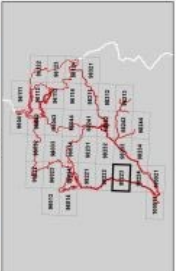
Mapa nº 29 de 37

JUNTA DE ANDALUCÍA
CONSEJERÍA DE MEDIO AMBIENTE Y ORDENACIÓN DEL TERRITORIO

**ZONA ESPECIAL DE CONSERVACIÓN CORREDOR
ECOLÓGICO DEL RIO TINTO (ES6150021)**

ESCALA 1:10.000

Base Cartográfica: Ortorectificada. Fuente: IGN. Datos: Junta de Andalucía. 2010. 2011.





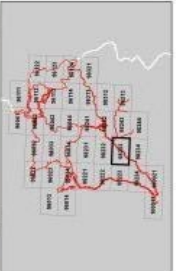
Mapa nº 30 de 37

JUNTA DE ANDALUCÍA
CONSEJERÍA DE MEDIO AMBIENTE Y ORDENACIÓN DEL TERRITORIO

**ZONA ESPECIAL DE CONSERVACIÓN CORREDOR
ECOLÓGICO DEL RIO TINTO (ES6150021)**

ESCALA 1:10.000

Base Cartográfica: Cartografía Pignosa Color de Andalucía (Proyecto de Estudios y Cartografía de Andalucía. Conservación, Explotación, Ordenación y Clima. Zona de Andalucía, 2010 y 2011).






Mapa nº 31 de 37




JUNTA DE ANDALUCÍA
CONSEJERÍA DE MEDIO AMBIENTE Y ORDENACIÓN DEL TERRITORIO

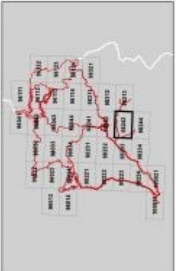
**ZONA ESPECIAL DE CONSERVACIÓN CORREDOR
ECOLÓGICO DEL RIO TINTO (ES6150021)**



ESCALA 1:10.000



Base Cartográfica: Ortografía: Figuras Color de Andalucía: Puntos de Elevación y Contornos de Elevación: Parcelación y Censos: Junta de Andalucía: 2010 - 2011





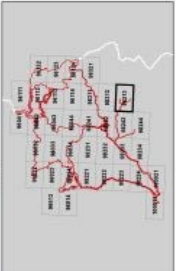
Mapa nº 32 de 37


JUNTA DE ANDALUCÍA
CONSEJERÍA DE MEDIO AMBIENTE Y ORDENACIÓN DEL TERRITORIO

**ZONA ESPECIAL DE CONSERVACIÓN CORREDOR
ECOLÓGICO DEL RÍO TINTO (ES6150021)**

ESCALA 1:10.000

Base Cartográfica: Ortografía: Epirutas Color de Andalucía: Instituto de Estadística y Cartografía de Andalucía. Consejería de Economía y Hacienda. Junta de Andalucía. 2010 - 2011.





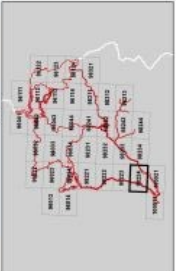
Mapa nº 33 de 37

JUNTA DE ANDALUCÍA
CONSEJERÍA DE MEDIO AMBIENTE Y ORDENACIÓN DEL TERRITORIO

**ZONA ESPECIAL DE CONSERVACIÓN CORREDOR
ECOLÓGICO DEL RIO TINTO (ES6150021)**

ESCALA 1:10.000

Base Cartográfica: Ortografía: Epirutas Color de Andalucía: Instituto de Estadística y Cartografía de Andalucía. Consejería de Economía y Hacienda. Junta de Andalucía. 2010 - 2011.





Mapa nº 34 de 37

JUNTA DE ANDALUCÍA
CONSEJERÍA DE MEDIO AMBIENTE Y ORDENACIÓN DEL TERRITORIO


**ZONA ESPECIAL DE CONSERVACIÓN CORREDOR
ECOLÓGICO DEL RÍO TINTO (ES6150021)**

ESCALA 1:10.000

Limite

Base Cartográfica: Cartografía Pignone Color de Andalucía (Proyecto de Estudios y Cartografía de Andalucía. Consejería de Innovación y Ciencia. Junta de Andalucía. 2010-2011).





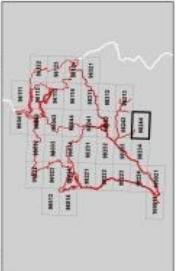
Mapa nº 35 de 37

JUNTA DE ANDALUCÍA
CONSEJERÍA DE MEDIO AMBIENTE Y ORDENACIÓN DEL TERRITORIO

**ZONA ESPECIAL DE CONSERVACIÓN CORREDOR
ECOLÓGICO DEL RÍO TINTO (ES6150021)**

ESCALA 1:10.000

Base Cartográfica: Ortophotografía Aerialista Color de Andalucía. Planos de Estado y Cartografía de Andalucía. Consejo de Economía y Ciencia. Junta de Andalucía. 2010 - 2011.





Mapa nº 36 de 37


JUNTA DE ANDALUCÍA
CONSEJERÍA DE MEDIO AMBIENTE Y ORDENACIÓN DEL TERRITORIO

**ZONA ESPECIAL DE CONSERVACIÓN CORREDOR
ECOLÓGICO DEL RIO TINTO (ES6150021)**

ESCALA 1:10.000

Base Cartográfica: Ortografía: Figuras Color de Andalucía; Planos de Estado; y Cartografía de Andalucía; Consejería de Economía, Innovación y Ciencia; Junta de Andalucía; 2010 - 2011.

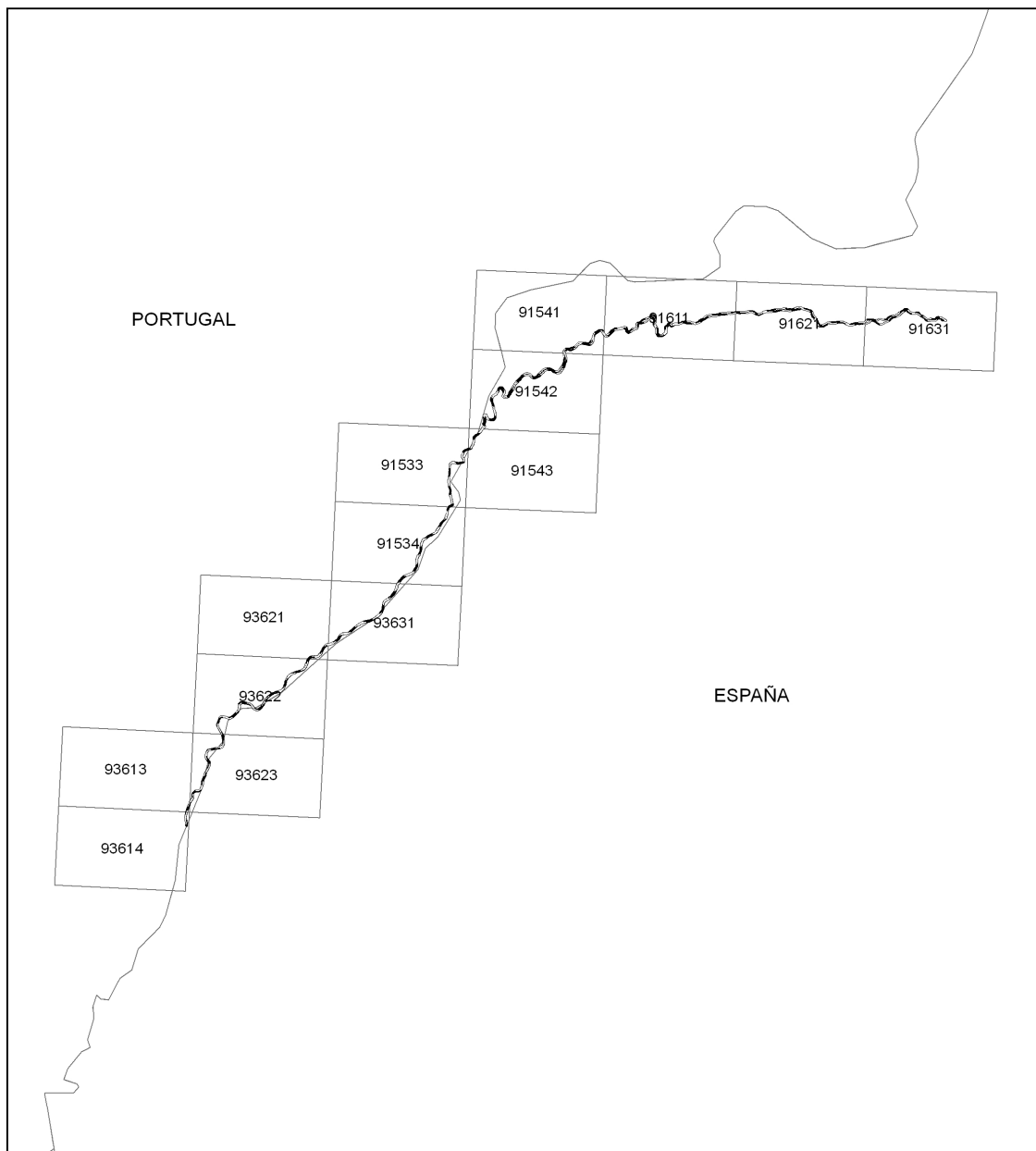




ANEXO IX

**REPRESENTACIÓN GRÁFICA DE LOS LÍMITES DE LA ZONA ESPECIAL DE
CONSERVACIÓN RIVERA DE CHANZA (ES6150022)**

ZONA ESPECIAL DE CONSERVACIÓN RIVERA DE CHANZA (ES6150022)



Distribución de hojas M.T.A. 1:10.000

LEYENDA

 Límite Zona Especial de Conservación



Mapa nº 1 de 14

JUNTA DE ANDALUCÍA
CONSEJERÍA DE MEDIO AMBIENTE Y ORDENACIÓN DEL TERRITORIO

ZONA ESPECIAL DE CONSERVACIÓN RIVERA DE CHANZA (ES6150022)

ESCALA 1:10.000

Base Cartográfica: Ortofotografía Aerialista Color de Andalucía, Instituto de Estadística y Cartografía de Andalucía, Consejería de Economía, Innovación y Ciencia, Junta de Andalucía, 2010 - 2011.





Mapa nº 2 de 14

JUNTA DE ANDALUCÍA
CONSEJERÍA DE MEDIO AMBIENTE Y ORDENACIÓN DEL TERRITORIO

ZONA ESPECIAL DE CONSERVACIÓN RIVERA DE CHANZA (ES6150022)

ESCALA 1:10.000

Base Cartográfica: Ortophotografía Aerial con Color de Andalucía. Planos de Estado y Cartografía de Andalucía. Consejería de Economía, Innovación y Ciencia. Junta de Andalucía. 2010 - 2011.






Mapa nº 3 de 14




JUNTA DE ANDALUCÍA
CONSEJERÍA DE MEDIO AMBIENTE Y ORDENACIÓN DEL TERRITORIO

ZONA ESPECIAL DE CONSERVACIÓN RIVERA DE CHANZA (ES6150022)



ESCALA 1:10.000



Limite

Base Cartográfica: Ortografía y Planos Color de Andalucía, Planos de Estado y Cartografía de Andalucía, Consejería de Economía, Innovación y Ciencia, Junta de Andalucía, 2010-2011





Mapa nº 4 de 14

JUNTA DE ANDALUCÍA
CONSEJERÍA DE MEDIO AMBIENTE Y ORDENACIÓN DEL TERRITORIO

ZONA ESPECIAL DE CONSERVACIÓN RIVERA DE CHANZA (ES6150022)

ESCALA 1:10.000

Base Cartográfica: Ortophotogrametría Aérea de Andalucía. Cartografía de Escala y Cartografía de Escala y Cartografía de Escala y Cartografía de Escala. 2010 - 2011





Mapa nº 5 de 14

JUNTA DE ANDALUCÍA
CONSEJERÍA DE MEDIO AMBIENTE Y ORDENACIÓN DEL TERRITORIO

ZONA ESPECIAL DE CONSERVACIÓN RIVERA DE CHANZA (ES6150022)

ESCALA 1:10.000

Base Cartográfica: Ortorectificada. Fuente: IGN. Datos de Andalucía: Conserjería de Ecología y Medio Ambiente y Cartografía. Conserjería de Ecología y Medio Ambiente. 2010. 2011.





Mapa nº 6 de 14

JUNTA DE ANDALUCÍA
CONSEJERÍA DE MEDIO AMBIENTE Y ORDENACIÓN DEL TERRITORIO

ZONA ESPECIAL DE CONSERVACIÓN RIVERA DE CHANZA (ES6150022)

ESCALA 1:10.000

Base Cartográfica: Cartografía Regional de Andalucía. Cartografía de Escala Intermedia y Carta. Junta de Andalucía. 2010. 2011.





Mapa nº 7 de 14


JUNTA DE ANDALUCÍA
CONSEJERÍA DE MEDIO AMBIENTE Y ORDENACIÓN DEL TERRITORIO

ZONA ESPECIAL DE CONSERVACIÓN RIVERA DE CHANZA (ES6150022)

ESCALA 1:10.000

Base Cartográfica: Ortofotografía Aerialista Color de Andalucía. Instituto de Estadística y Cartografía de Andalucía. Consejería de Economía, Innovación e Industria. 2010 - 2011.







Mapa nº 9 de 14

JUNTA DE ANDALUCÍA
CONSEJERÍA DE MEDIO AMBIENTE Y ORDENACIÓN DEL TERRITORIO

ZONA ESPECIAL DE CONSERVACIÓN RIVERA DE CHANZA (ES6150022)

ESCALA 1:10.000

Base Cartográfica: Ortofotografía Aerial con Color de Andalucía. Proyección de Estambul y Coordenadas Geográficas. Coordenadas de Ecuador: Paralelos y Cero. Junta de Andalucía. 2010. 2011.





Mapa nº 10 de 14


JUNTA DE ANDALUCÍA
CONSEJERÍA DE MEDIO AMBIENTE Y ORDENACIÓN DEL TERRITORIO


ZONA ESPECIAL DE CONSERVACIÓN RIVERA DE CHANZA (ES6150022)

ESCALA 1:10 000

Base Cartográfica: Ortografía: Algeciras Color de Andalucía; Instituto Geográfico y Cartográfico de España; Conserjería de Ecología y Medio Ambiente; 2010 - 2011








Mapa nº 12 de 14




JUNTA DE ANDALUCÍA
CONSEJERÍA DE MEDIO AMBIENTE Y ORDENACIÓN DEL TERRITORIO

ZONA ESPECIAL DE CONSERVACIÓN RIVERA DE CHANZA (ES6150022)



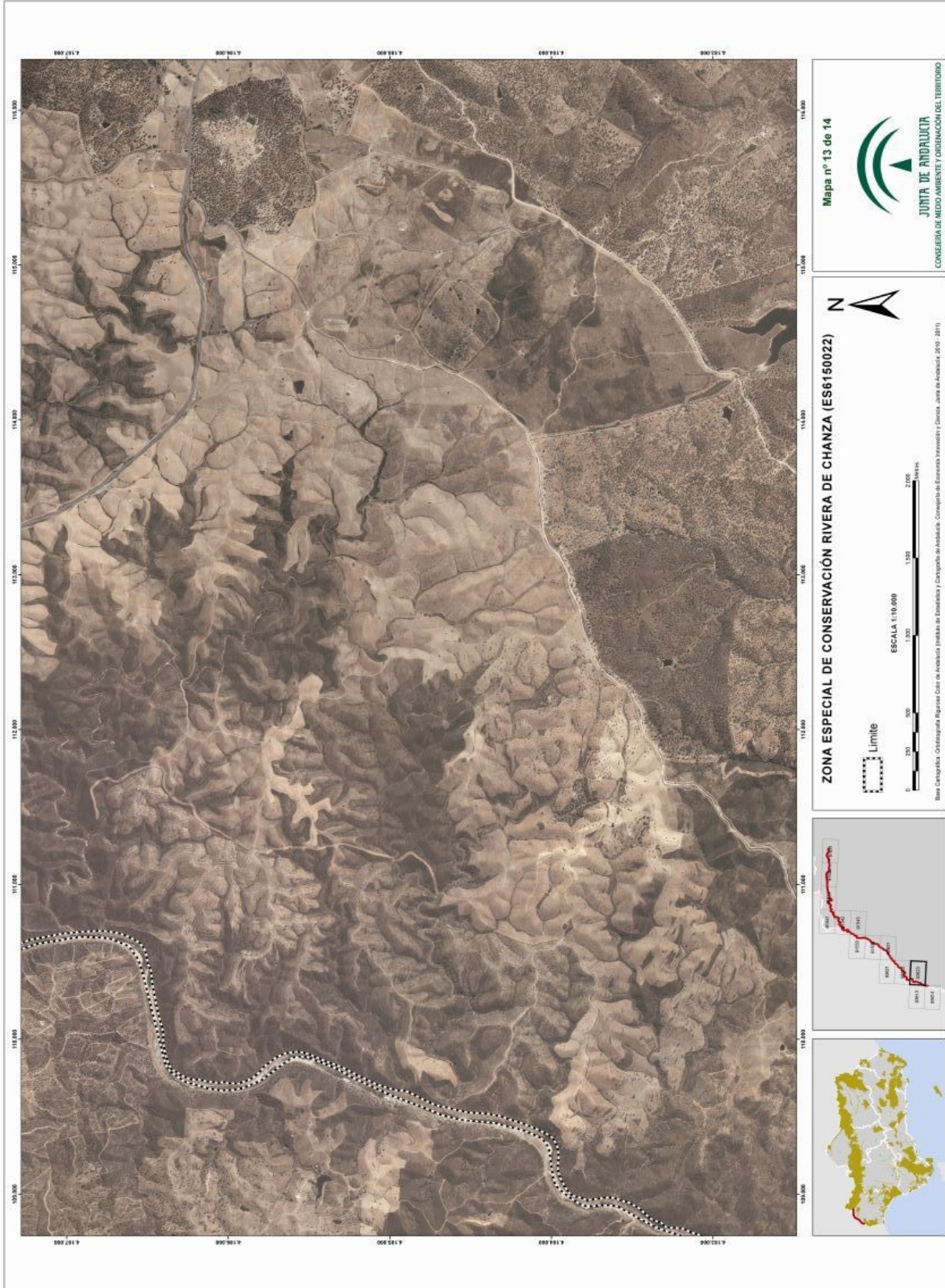
ESCALA 1:10.000




Limite

Base Cartográfica: Cartografía Regional de Andalucía y Cartografía de Estudios y Censos. Junta de Andalucía. 2010 - 2011.








Mapa nº 14 de 14




JUNTA DE ANDALUCÍA
CONSEJERÍA DE MEDIO AMBIENTE Y ORDENACIÓN DEL TERRITORIO

ZONA ESPECIAL DE CONSERVACIÓN RÍVERA DE CHANZA (ES6150022)



ESCALA 1:10.000



Base Cartográfica: Ortorectificada. Fuente: IGN. Datos de la Base de Datos de la Junta de Andalucía. Año 2010. 2011.

