

# JUNTA DE ANDALUCÍA

## CONSEJERÍA DE MEDIO AMBIENTE Y ORDENACIÓN DEL TERRITORIO

Dirección General de Prevención y Calidad Ambiental

800

### SOLICITUD PARA OCUPACIÓN O USO EN DOMINIO PÚBLICO MARÍTIMO TERRESTRE O SUS ZONAS DE SERVIDUMBRE

Nº DE EXPEDIENTE DE ORIGEN (1) / /

<b>1</b>	<b>DATOS DE LA PERSONA SOLICITANTE Y SU REPRESENTACIÓN LEGAL</b>	
<b>1.1</b>	<b>DATOS DE LA PERSONA SOLICITANTE</b>	
APELLIDOS Y NOMBRE O RAZÓN SOCIAL:		SEXO: <input type="checkbox"/> H <input checked="" type="checkbox"/> M DNI/NIE/NIF:
M <sup>te</sup> CARMEN CALDERÓN DE HARO		
DOMICILIO: URB COSTA BANANA		
TIPO VÍA:	NOMBRE VÍA:	
URB	COSTA BANANA	
KM. VÍA:	LETRA:	NÚMERO:
		5 A
		ESCALERA:
		PISO:
		4
LOCALIDAD:	PROVINCIA:	PAÍS:
ALMUDEGAR	GRANADA	ESPAÑA
		C. POSTAL:
		18690
TELÉFONO:		FAX:
CORREO ELECTRÓNICO:		
<b>1.2</b>	<b>DATOS DE LA PERSONA REPRESENTANTE LEGAL (2)</b>	
APELLIDOS Y NOMBRE DE LA PERSONA REPRESENTANTE:		SEXO: <input type="checkbox"/> H <input checked="" type="checkbox"/> M DNI/NIE/NIF:
AUTORIZADO POR: (3)		
DOMICILIO:		
TIPO VÍA:	NOMBRE VÍA:	
KM. VÍA:	LETRA:	NÚMERO:
		ESCALERA:
		PISO:
		4
LOCALIDAD:	PROVINCIA:	PAÍS:
ALMUDEGAR	GRANADA	ESPAÑA
		C. POSTAL:
		18690
TELÉFONO:		FAX:
CORREO ELECTRÓNICO:		
<b>1.3</b>	<b>DOMICILIO A EFECTOS DE NOTIFICACIÓN (2)</b>	
CONTACTO:		
M <sup>te</sup> CARMEN CALDERÓN DE HARO		
TIPO VÍA:	NOMBRE VÍA:	
URB	COSTA BANANA	
KM. VÍA:	LETRA:	NÚMERO:
		5 A
		ESCALERA:
		PISO:
		4
LOCALIDAD:	PROVINCIA:	PAÍS:
ALMUDEGAR	GRANADA	ESPAÑA
		C. POSTAL:
		18690
TELÉFONO:		FAX:
CORREO ELECTRÓNICO:		
<b>2</b>	<b>TIPO DE TRÁMITE</b>	
<input type="checkbox"/> PRIMERA O NUEVA SOLICITUD <input type="checkbox"/> Concesión de ocupación del DPMT. <input checked="" type="checkbox"/> Autorización de uso u ocupación en DPMT. <input checked="" type="checkbox"/> Autorización de uso de Temporada de Playa. <input type="checkbox"/> Autorización de uso en ZSP. <input type="checkbox"/> Autorización en Servidumbre de tránsito o de acceso al mar.		<input type="checkbox"/> SOLICITUD RELACIONADA CON TÍTULO EXISTENTE <input type="checkbox"/> Prórroga de la Concesión de ocupación. <input type="checkbox"/> Modificación. <input type="checkbox"/> Transmisión de la Titularidad. <input type="checkbox"/> Desistimiento o Renuncia.

(1) Indicar la referencia del expediente afectado en caso de que el tipo de trámite seleccionado se relacione con una resolución anterior vigente.

(2) Rellenar sólo en caso de que sea diferente de los datos aportados en apartados anteriores.

(3) Indicar la forma de acreditación de la representación (poder notarial, escritura,...)

<b>3</b>	<b>AUTORIZACIÓN EXPRESA PARA NOTIFICACIONES ELECTRÓNICAS</b>
Marque con una X lo que corresponda si desea que las notificaciones que proceda efectuar, se practiquen por medios electrónicos a través del Sistema de Notificación Notific@ de la Junta de Andalucía en los términos de lo expresado en el Decreto 68/2008, de 26 de febrero, por el que se suprime la aportación de la fotocopia de los documentos identificativos oficiales y del certificado de empadronamiento en los procedimientos administrativos de la Administración de la Junta de Andalucía y se establece la sede electrónica para la práctica de la notificación electrónica.	
<input type="checkbox"/> <b>AUTORIZO</b> como medio de notificación preferente la notificación electrónica y manifiesto que dispongo de una dirección habilitada en el Sistema de Notificaciones Notific@.	
<input type="checkbox"/> <b>AUTORIZO</b> como medio de notificación preferente la notificación electrónica y NO dispongo de una dirección electrónica habilitada en el Sistema de Notificaciones Notific@, por lo que <b>AUTORIZO</b> a la Consejería/Agencia a tramitar mi alta en el referido sistema.	

Indique la dirección electrónica y/o el número de móvil donde informar sobre las notificaciones practicadas en el Sistema de Notificaciones Notific@.

Nombre: **M. CARMEN** Primer apellido: **CALDERÓN** Segundo apellido: **DE HARO**  
 DNI/NIE:  No electrónico:  Nº móvil: **822 17 2064**  
**610 74 8068**

<b>4</b>	<b>CONSENTIMIENTO EXPRESO DNI/NIE</b>
<b>CONSENTIMIENTO EXPRESO DNI/NIE DE LA PERSONA SOLICITANTE</b>	
<input checked="" type="checkbox"/> La persona abajo firmante presta su <b>CONSENTIMIENTO</b> para la consulta de sus datos de identidad a través del Sistema de Verificación de Datos de Identidad.	
<input type="checkbox"/> <b>NO CONSIENTE</b> y aporoto fotocopia autenticada del DNI/NIE.	
<b>CONSENTIMIENTO EXPRESO DNI/NIE DE LA PERSONA REPRESENTANTE</b>	
<input type="checkbox"/> La persona abajo firmante presta su <b>CONSENTIMIENTO</b> para la consulta de sus datos de identidad a través del Sistema de Verificación de Datos de Identidad.	
<input type="checkbox"/> <b>NO CONSIENTE</b> y aporoto fotocopia autenticada del DNI/NIE.	

<b>5</b>	<b>DATOS DE LA INSTALACIÓN/OBRA/ACTIVIDAD</b>
DESCRIPCIÓN DE LA ACTIVIDAD/USO:	
<b>SEGÚN MEMORIA adjunta. KAYAKS Y PADELM SUP.</b>	
Nº TOTAL OPERARIOS:	Nº HORAS POR DÍA TRABAJO:
Nº DÍAS TRABAJO / AÑO:	
DESCRIPCIÓN DE LA INSTALACIÓN/OBRA:	
REF. CATASTRO:	CÓDIGO CNAE:
TÍTULO CNAE:	
TIPO INSTALACIÓN: SUPERFICIE OCUPACIÓN (M <sup>2</sup> )	
TIPO SUPERFICIE: SUPERFICIE OCUPACIÓN (M <sup>2</sup> )	
FIJA: (1)	DESMONTABLE: (1)
ABIERTA: (1)	CERRADA: (1)
ASEOS: (1)	SOTANO: (1)
SUPERFICIE TOTAL A OCUPAR: (M <sup>2</sup> )	
EN DPMT: (2)	EN ZSP: (3)
TOTAL:	
SUPERFICIE PROVISIONAL A OCUPAR DURANTE LA EJECUCIÓN TEMPORAL DE LAS OBRAS: (M <sup>2</sup> )	
EN DPMT: (2)	EN ZSP: (3)
TOTAL:	
UBICACIÓN (LUGAR, PARAJE, PLAYA):	
<b>PLAYA DE SANCAISTOBAL, JUNTO AL VARADERO AL LADO DEL PENÓN DEL SANTO</b>	
LOCALIDAD:	PROVINCIA:
<b>ALMONEJAR</b>	<b>GRANADA</b>
C. POSTAL:	
<b>18690</b>	

(1) Indicar los metros cuadrados ocupados (o solicitados) por cada tipo de instalación o superficie.  
 (2) Dominio Público Marítimo-Terrestre.  
 (3) Zona de Servidumbre de Protección.

(4) A falta de código ID., indicar N°: 1, 2, 3, 4, ... (Rellenar tantas líneas como instalaciones independientes, agrupándolas por su diferente periodo o plazo solicitado, en su caso).

(5) Indicar la identificación o el nombre comercial.

(6) Indicar clase de instalación (Chiringuito, Terraza, Aseo, Quiosco, Inst. Auxiliar, Emisario, Aliviadero, Espigón, Escollera, Arrecife, Z. Deportiva, Z. Náutica, Z. Servicios, Pasarela, Acceso, Ducha, Hamaca, Camino, Paseo, Carretera, Cultivo, Salina, Puente, Astillero, Torre vigilancia, Abastecimiento, Suministro, Saneamiento,...)

(7) UTM X (6 dígitos); UTM Y (7 dígitos). Rellenar sin decimales, ni puntos o comas. En caso de instalaciones lineales (tuberías, conducciones, caminos, paseos, etc) rellenar tanto las coordenadas (X,Y) iniciales como las finales, utilizando dos líneas diferentes (una para las iniciales y otra para las finales).

<b>6</b>	<b>DOCUMENTACIÓN ADJUNTA</b> (Señalar lo que proceda. Para la documentación señalada, se presentan ..... ejemplares en papel y ..... en formato digital, salvo cuando esté expresamente indicado otra cantidad)
<b>6.1</b>	<b>DOCUMENTACIÓN GENERAL <sup>(1)</sup></b>
<input type="checkbox"/>	Documentación justificativa de la personalidad del/de la peticionario/a, en caso de persona jurídica. (Escritura de constitución de la Entidad, ...)
<input type="checkbox"/>	Documentación acreditativa de la representación con que se actúa (Poder Notarial, Escritura, ...).
<input type="checkbox"/>	Declaración responsable o Documentación acreditativa de que la persona peticionaria no incurre en ninguna de las prohibiciones de contratar previstas en el Texto Refundido de la Ley de Contratos del Sector Público, aprobado por Real Decreto Legislativo 3/2011, de 14 de noviembre. (Para el caso de concesiones)
<input type="checkbox"/>	Pronunciamiento sobre el Instrumento de prevención ambiental, correspondiente, en su caso.
<input type="checkbox"/>	Licencia municipal de las instalaciones existentes, en su caso, o su solicitud. <sup>(2)</sup> <sup>(3)</sup>
<input type="checkbox"/>	Tres ejemplares del Proyecto básico (o Proyecto constructivo), uno de ellos en formato digital, suscrito por técnico competente.
<input checked="" type="checkbox"/>	Memoria justificativa y descriptiva de las instalaciones y obras, así como identificación de la zona a ocupar, con precisión de su ubicación exacta.
<input checked="" type="checkbox"/>	Información fotográfica (Fotografía aérea en color de la zona y fotografía normal del terreno).
<input checked="" type="checkbox"/>	Plano de situación a escala 1:5000 del emplazamiento de las actuaciones proyectadas, incluyendo un contorno mínimo de 200 m. y curvas de nivel cada medio metro, con representación de las líneas de orilla, de deslinde del dominio público marítimo-terrestre y de sus servidumbres de protección, de acceso y de tránsito, de acuerdo con los planos oficiales del Servicio Provincial o Demarcación de Costas de la provincia correspondiente.
<b>6.2</b>	<b>DOCUMENTACIÓN PARA ACTUACIONES EN EL DOMINIO PÚBLICO MARÍTIMO TERRESTRE <sup>(5)</sup></b>
<input type="checkbox"/>	Justificación de la necesidad de ocupación del dominio público marítimo-terrestre por la naturaleza de las instalaciones o actividades.
<input type="checkbox"/>	Plano del emplazamiento de la instalación prevista, sobre cartografía a escala no inferior a 1:5000, con la clasificación y usos urbanísticos del entorno.
<input checked="" type="checkbox"/>	Plano de detalle para cada parte de las obras o instalaciones, de forma que queden aquellas perfectamente definidas.
<input checked="" type="checkbox"/>	Presupuesto con la valoración de las unidades de obra y partidas más significativas.
<input type="checkbox"/>	Programa de ejecución de los trabajos y justificación de la necesidad de ocupación temporal de superficie adicional en la fase de obras, en su caso.
<input checked="" type="checkbox"/>	Declaración expresa de que se cumple lo dispuesto en la Ley de Costas y demás normas específicas de aplicación.
<input checked="" type="checkbox"/>	Resguardo acreditativo del pago de la tasa correspondiente al "Examen de proyecto".


- (1) En el caso de autorizaciones de uso u ocupación de obras correspondientes a instalaciones de vertidos, se tendrá en cuenta el procedimiento y la documentación contemplada en el Decreto 109/2015, de 17 de marzo, por el que se aprueba el reglamento de vertidos al dominio público hidráulico y al dominio público marítimo-terrestre de Andalucía.
- (2) En caso de actuaciones para reparación o mejora en instalaciones industriales existentes con anterioridad a la Ley 22/1988, de 28 de julio, de Costas, se incorporará a la documentación la licencia de obras, o de apertura de las instalaciones, del Ayuntamiento correspondiente.
- (3) En caso de usos residenciales, en las obras o instalaciones existentes, construidas al amparo de licencia municipal otorgada con anterioridad al año 1988, sólo se permilitarán obras de reparación, mejora, consolidación y modernización siempre que no impliquen aumento de volumen, altura ni superficie de las construcciones existentes.
- (4) A falta de código ID., indicar Nº: 1, 2, 3, 4, ... (Rellenar tantas líneas como instalaciones independientes, agrupándolas por su diferente periodo o plazo solicitado, en su caso).
- (5) Esta documentación se refiere tanto a concesiones de ocupación como a autorizaciones de uso u ocupación del dominio público marítimo-terrestre.
- (6) Indicar clase de instalación (Chiringuito, Terraza, Aseo, Quiosco, Int. Auxiliar, Emisario, Aliviadero, Espigón, Escollera, Arrecife, Z. Deportiva, Z. Náutica, Z. Servicios, Pasarela, Acceso, Ducha, Hamaca, Camino, Paseo, Carretera, Cultivo, Salina, Puente, Astillero, Torre vigilancia, Abastecimiento, Suministro, Saneamiento...)



<b>6.2</b>	<b>DOCUMENTACIÓN PARA ACTUACIONES EN EL DOMINIO PÚBLICO MARÍTIMO TERRESTRE<sup>(4)</sup></b> (Continuación)
<input checked="" type="checkbox"/>	Resguardo acreditativo de la constitución de la fianza provisional (por el importe del 2 % del presupuesto total de las obras a realizar).
<input checked="" type="checkbox"/>	Estudio económico-financiero (Relación de ingresos y gastos estimados. Evaluación de la rentabilidad neta, antes de impuestos).
<input type="checkbox"/>	Estudio básico de la dinámica litoral: referido a la unidad fisiográfica costera correspondiente y de los efectos de las actuaciones previstas, si las actividades proyectadas contienen previsiones de actuación en el mar o en la zona marítimo-terrestre.
<input type="checkbox"/>	Conformidad de la empresa responsable del saneamiento municipal respecto de la conexión a su red de los vertidos generados (en su caso).
<input type="checkbox"/>	Evaluación de la influencia de las obras proyectadas sobre la costa y los posibles efectos de regresión de ésta.
<input type="checkbox"/>	Justificación de la adaptación de las obras al entorno en que se encuentren situadas.
<input type="checkbox"/>	Justificación motivada de la mayor utilidad pública, en su caso.
<input type="checkbox"/>	Evaluación de los posibles efectos del cambio climático sobre la actividad solicitada.
<input type="checkbox"/>	Estudio de la incidencia de las actividades proyectadas sobre el dominio público marítimo terrestre, tanto durante la preparación, como la ejecución y explotación, debiendo incluir las medidas correctoras necesarias, en caso de que puedan suponer una alteración importante del mismo.
<input type="checkbox"/>	Estudio bionómico referido al ámbito de la actuación prevista además de una franja del entorno del mismo de al menos 500 metros de ancho, en caso de que se pueda producir afección a espacios de la Red Natura 2000 o cualesquiera otros dotados de figuras de protección ambiental.
<b>6.3</b>	<b>DOCUMENTACIÓN PARA ACTUACIONES EN LA ZONA DE SERVIDUMBRE DE PROTECCIÓN</b>
<input checked="" type="checkbox"/>	Resguardo acreditativo del pago de la tasa por "tramitación del expediente" mediante modelo 046. <sup>(5)</sup>
<input type="checkbox"/>	Certificado actualizado de compatibilidad urbanística de la actuación propuesta, emitido por el Ayuntamiento, que incluya la clasificación del suelo, fecha de aprobación del planeamiento, estado de ejecución del mismo, usos permitidos y condiciones de edificación, en su caso.
<input type="checkbox"/>	Documentación acreditativa de la propiedad de la finca (o disponibilidad de los terrenos) donde se localizan las actuaciones solicitadas.
<input type="checkbox"/>	Declaración motivada de utilidad pública, en su caso.
<b>6.4</b>	<b>OTRA DOCUMENTACIÓN APORTADA</b> (que se especifica a continuación):
<input checked="" type="checkbox"/>	CERTIFICADO DE ESTAR AL CORRIENTE CON LAS OBLIGACIONES DE LA SEGURIDAD SOCIAL
<input checked="" type="checkbox"/>	CERTIFICADO DE ESTAR AL CORRIENTE DE LAS OBLIGACIONES TRIBUTARIAS CON LA HACIENDA PÚBLICA.
<input type="checkbox"/>	
<input type="checkbox"/>	
<input type="checkbox"/>	
<input type="checkbox"/>	
<input type="checkbox"/>	

(4) Esta documentación se refiere tanto a concesiones de ocupación como a autorizaciones de uso u ocupación del dominio público marítimo-terrestre.

(5) Se podrá abonar en cualquier sucursal de las entidades financieras reconocidas como colaboradoras de la Junta de Andalucía, o a través de la web de la Consejería de Hacienda y Administración Pública: modelo 046. Con indicación en la casilla correspondiente al concepto (número 04 del modelo): el código 0047; y en la descripción de la liquidación (número 36 del modelo): "Por tramitación de solicitudes de autorización de uso en zona de servidumbre de protección".

<b>7</b>	<b>DECLARACIÓN, LUGAR, FECHA Y FIRMA</b>
<p>La persona abajo firmante, <b>DECLARA</b>, bajo su expresa responsabilidad, que son ciertos cuantos datos figuran en la presente solicitud, así como en la documentación que se adjunta y <b>SOLICITA</b>, previos los trámites e informes reglamentarios, le sea concedido lo solicitado, conforme a la Ley 22/1988, de 28 de julio de 1988, de Costas, modificada por Ley 2/2013, así como el Reglamento General de Costas aprobado mediante Real Decreto 876/2014, de 10 de octubre.</p> <p>En <u>GRANADA</u> a <u>22</u> de <u>FEBRERO</u> de <u>2019</u></p> <p>LA PERSONA SOLICITANTE / REPRESENTANTE</p> <p>Fdo.: </p>	

☐ ILMO/A. SR/A. DIRECTOR/A GENERAL DE PREVENCIÓN Y CALIDAD AMBIENTAL (Para concesiones de ocupación)

☐ ILMO/A. SR/A. DELEGADO/A TERRITORIAL DE MEDIO AMBIENTE Y ORDENACIÓN DEL TERRITORIO EN

#### PROTECCIÓN DE DATOS

En cumplimiento de lo dispuesto en la Ley Orgánica 15/1999, de 13 de diciembre, de Protección de Datos de Carácter Personal, la Consejería de Medio Ambiente y Ordenación del Territorio le informa que los datos personales obtenidos mediante la cumplimentación de este documento/impreso/formulario y demás que se adjuntan van a ser incorporados, para su tratamiento, en el fichero "ACTUACIONES DE EVALUACIÓN AMBIENTAL". Asimismo, se le informa que la recogida y tratamiento de dichos datos tienen como finalidad la tramitación de la solicitud.

De acuerdo con lo previsto en la citada Ley Orgánica, puede ejercitar los derechos de acceso, rectificación, cancelación y oposición dirigiendo un escrito a la Dirección General de Prevención y Calidad Ambiental de la Consejería de Medio Ambiente y Ordenación del Territorio. Avda. Manuel Siurot, 50 - 41071 - SEVILLA

# JUNTA DE ANDALUCÍA

CONSEJERÍA DE .....

DELEGACIÓN DE / ÓRGANO GESTOR

## OTROS INGRESOS

TASAS, PRECIOS PÚBLICOS, SANCIONES, OTROS INGRESOS

DECLARACIÓN - LIQUIDACIÓN EN EUROS

MODELO

046

CÓDIGO TERRITORIAL

04 02 01

### EJEMPLAR PARA LA ADMINISTRACIÓN

OBLIGADO/A AL PAGO (A)	Espacio reservado para la etiqueta identificativa										FECHA DEVENGO 02	DÍA	MES	AÑO
											CONCEPTO 04	02	02	07
											01	046226542111 6		
RESPONSABLE SOLIDARIO (SI EXISTE) (B)	N.I.F.		APELLIDOS Y NOMBRE O RAZÓN SOCIAL											
	SIGLAS		NOMBRE VÍA PÚBLICA		N.º	LETRA	ESC.	PISO	PUERTA	TELÉFONO	FAX			
	07	08	COSTA BAYANA		09	10	11	12	13	14	15			
	LOCALIDAD/MUNICIPIO				PROVINCIA				CÓD. POSTAL					
	16 ALMUNECA				17 GRANADA				18 18100					
LIQUIDACIÓN (C)	LIQUIDACIÓN ANEXA		32	EXPEDIENTE N.º		33	LIQUIDACIÓN N.º		34					
	AUTOLIQUIDACIÓN		35											
	36 DESCRIPCIÓN: ABONO TASAS POR EXAMEN DE PROYECTO OCUPACIÓN DEL DPMF KAYAKS Y PADDLE SURF													
	TOTAL A INGRESAR													
	37 06 FEB. 2019													
ÓRGANO EMISOR	89 FECHA DE LIQUIDACIÓN:				90 FECHA DE PRESENTACIÓN:									
	DÍA		MES		AÑO		DÍA		MES		AÑO			
	ÓRGANO COMPETENTE:				FIRMA DEL PRESENTADOR/A:									
	SELLO:				FIRMA:									
INGRESO	04 060219 135315 H 1903701383 3023 0137 060219 SRA01000 0 90,84 INGR													
	Este documento no será válido sin la certificación mecánica o, en su defecto, firma autorizada													

**PROTECCIÓN DE DATOS:** En cumplimiento de lo previsto en la Ley Orgánica 15/1999, de 13 de diciembre, de Protección de Datos de Carácter Personal, la Consejería de Hacienda y Administración Pública le informa que sus datos personales van a ser incorporados para su tratamiento al fichero "DECLARACIONES" regulado en la Orden de la Consejería de Economía y Hacienda de 31 de julio de 2008, modificada por la Orden de la Consejería de Hacienda y Administración Pública, de 19 de noviembre de 2010. Así mismo, se le informa que la recogida y tratamiento de dichos datos tienen como finalidad conservar y analizar datos de clientes relativos a tributos. Si lo desea, puede ejercitar los derechos de acceso, rectificación, cancelación y oposición previstos por la Ley, dirigiendo escrito a la Agencia Tributaria de Andalucía, C/ Albareda, N.º 18 - 20, 41001 Sevilla.

**Datos del cobro**

Fecha de la operacion	: 07-02-2019 13:50:39
Entidad - Oficina	: 2100-01618
Tipo de operacion	: Ingreso
Forma de pago	: Efectivo
Modelo	: 801 RESGUARDO DE GARANTIA
Nro Justificante	: 0012500522521R95A47C25
N.I.F.	: <span style="border: 1px solid red; display: inline-block; width: 100px; height: 1.2em; vertical-align: middle;"></span>
Titular	: MARIA DEL CARMEN CALDERON DE HARO
Importe	: 900,00 EUR
NRC	: 8012500522521R95A47C25
Codigo Territorial	: EH1801
Codigo Concepto	: D130

**Sello y firma de la oficina** **CaixaBank**  
07 FEB 2019







**Administración de MOTRIL**  
CL RONDA DEL MEDIODIA, 1  
18600 MOTRIL (GRANADA)  
Tel. 958605061

Nº de Remesa: 00083450012



Nº Comunicación: 1866648955590

**CALDERON HARO MARIA CARMEN**  
**AVDA COSTA DEL SOL. UR.COSTA BANANA S/N**  
**BLOQUE 5, PLANTA 4, PUERTA E**  
**18690 ALMUÑECAR**  
**GRANADA**

### **CERTIFICADO**

Nº REFERENCIA: 20188265407

Presentada la solicitud de certificado acreditativo de estar al corriente en el cumplimiento de las obligaciones tributarias, por:

N.I.F.: **53265548D** NOMBRE: **CALDERON HARO MARIA CARMEN**  
DOMICILIO FISCAL: **AVDA COSTA DEL SOL. UR.COSTA BANANA S/N Bloque 5 Piso 4 Pta. E**  
**18690 ALMUÑECAR (GRANADA)**

**La Agencia Estatal de Administración Tributaria,**

**CERTIFICA:** Que conforme a los datos que obran en la Agencia Tributaria, el solicitante arriba referenciado se encuentra al corriente de sus obligaciones tributarias de conformidad con lo dispuesto en el artículo 74.1 del Reglamento General de las actuaciones y los procedimientos de gestión e inspección tributaria y de desarrollo de las normas comunes de los procedimientos de aplicación de los tributos, aprobado por el Real Decreto 1065/2007, de 27 de julio.

El presente certificado se expide a petición del interesado, tiene carácter de POSITIVO y una validez de doce meses contados desde la fecha de su expedición, salvo que la normativa específica que requiere la presentación del certificado establezca otro plazo de validez. Este certificado se expide al efecto exclusivo mencionado y no origina derechos ni expectativas de derechos en favor del solicitante ni de terceros, no pudiendo ser invocado a efectos de la interrupción o la paralización de plazos de caducidad o prescripción, ni servir de medio de notificación de los expedientes a los que pudiera hacer referencia, sin que su contenido pueda afectar al resultado de actuaciones posteriores de comprobación o investigación, ni exime del cumplimiento de las obligaciones de diligencias de embargo anteriormente notificadas a sus destinatarios.

*Documento firmado electrónicamente (Real Decreto 1671/2009)*  
*por la Agencia Estatal de Administración Tributaria, con fecha*  
*11 de diciembre de 2018. Autenticidad verificable mediante*  
**Código Seguro Verificación 75XCF6XTUWMUSL5T** en  
[www.agenciatributaria.gob.es](http://www.agenciatributaria.gob.es)

App AEAT





## CERTIFICADO DE ESTAR AL CORRIENTE EN LAS OBLIGACIONES DE SEGURIDAD SOCIAL

Según los antecedentes obrantes en esta Tesorería General de la Seguridad Social consta la siguiente información a la fecha de expedición de este certificado:

Nombre:

CALDERON HARO MARIA CARMEN

CIF/NIF:

NAF:

Identificadores asociados:

SIN IDENTIFICADORES ASOCIADOS.

**NO** tiene pendiente de ingreso ninguna reclamación por deudas ya vencidas con la Seguridad Social.

Y para que conste, a petición del interesado, se expide la presente certificación que no originará derechos ni expectativas de derechos a favor del solicitante o de terceros, ni podrá ser invocada para interrupción o paralización de plazos de caducidad o prescripción ni servirá de medio de notificación de los expedientes a que pudiera hacer referencia, no afectando a lo que pudiere resultar de actuaciones posteriores de comprobación o investigación al respecto.

Madrid, a 11 de Diciembre de 2018  
LA SUBD. GRAL. RECAUDACION PERIODO VOLUNTARIO



MARIA ELENA CRESPO GONZALEZ

REFERENCIAS ELECTRÓNICAS			
Id. CEA:	Fecha:	Código CEA:	Página:
D5EQZXA4D8MW	11/12/2018	2TBMX-KB34Y-2KD5B-YOAG7-PBJNX-IHP5I	1

Este documento no será válido sin la referencia electrónica. La autenticidad de este documento puede ser comprobada hasta la fecha 12/12/2020 mediante el Código Electrónico de Autenticidad en la Sede Electrónica de la Seguridad Social, a través del Servicio de Verificación de Integridad de Documentos.

# KAYAKS Y PADDLE SURF




DNI

H.ª CARMEN CALDERÓN DE HARO



Esta iniciativa va encaminada al fomento del ocio mediante la creación de una pequeña empresa basada en el alquiler de varios tipos de artefactos flotantes, tales como Kayaks y tablas de Paddle Surf ,en la zona Playa de San Cristóbal, junto al varadero situado al lado del Peñón del Santo ,en Almuñécar.



- **Equipos y materiales adaptados para todos los públicos**

Los equipos serán los adecuados para la utilización de los usuarios ,por ello se contará con las embarcaciones de recreo adaptadas a principiantes que permitirán una navegación sencilla .

La actividad de alquiler de los Kayaks irá dirigida a todos los públicos , los equipos son autovaciables e insumergibles por lo que todo el mundo podrá utilizarlos sin necesidad de experiencia previa.

El manejo de las tablas de Paddle SuP es más complejo , por lo que se dirigirá a un público más joven con una edad inferior a los cuarenta años , no descartando un público más maduro si sus condiciones físicas se lo permitieran. Igualmente, las tablas podrán utilizarse con un asiento adaptado para poder deslizarse de manera sencilla por el agua ,lo que facilitará el uso a los practicantes con menos habilidad y condición físicas.

#### ● Seguridad

La actividad contará con los obligatorios seguros de Responsabilidad Civil y de Accidentes, por lo que la actividad se desarrollará de forma totalmente segura . Así como antes de iniciar la actividad, se dará a los usuarios una pequeña charla informativa para el correcto uso del material y las normas a seguir mientras se esté practicando , entre las cuales se destacará la obligatoriedad del uso de chaleco salvavidas que se prestará junto al equipo que se haya alquilado .

Para desarrollar la actividad se tendrá en cuenta el estado del mar, no pudiendo realizarse esta en ningún momento si las condiciones meteorológicas no fueran favorables .

La Playa de San Cristóbal cuenta con un puesto de Protección Civil que se sitúa aproximadamente a 350 metros de la superficie donde se ubicarían los equipos para la correcta entrada y salida desde la calle náutica.

#### Determinación del proceso de prestación del servicio

##### ● Alquiler de embarcaciones de recreo : Kayaks y tablas de Paddle Surf.

Contacto con el cliente personalmente, por teléfono o por la web de la empresa.

Se ofrecerá la posibilidad de alquilar los equipos y los complementos necesarios como los remos y chalecos salvavidas para la práctica de la actividad y se informará al cliente de la duración del tiempo mínimo de alquiler (una hora )

Antes del inicio de la actividad se les explicarán a los usuarios las medidas de seguridad básicas recordándole la obligatoriedad del uso de chaleco salvavidas que se prestará junto al equipo que se haya alquilado .

Se tomarán los datos de los clientes o uno de los clientes .

Tras la utilización de los equipos se cobrará el importe en función del número de horas de uso .


##### ● Información al consumidor

En la caseta de venta de tickets se colocará un cartel anunciador de las tarifas así como los horarios de práctica de las actividades .

Sin más, teniendo en cuenta que a día de hoy existe una gran demanda de estas actividades que están de plena actualidad, espero que esta iniciativa tenga cabida en la zona y pueda dársele una oportunidad.

Les saluda muy respetuosamente ,

M<sup>te</sup> CARMEN CALDERÓN DE HARO



## MEMORIA DESCRIPTIVA DE LA SOLICITUD

YO Carmen Calderón de Haro con D [REDACTED] y teléfono [REDACTED] domicilio en Urbanización Costa Banana Blq. 5A [REDACTED] Almuñecar (Granada )

En solicitud al módulo de varios que solicito ,los elementos que lo componen y sus complementos son los siguientes :

6 Kayaks, material de fabricación Polietileno .

6 tablas de paddle surf material de fabricación Polietileno, fibra de vidrio .

25 chalecos salvavidas homologados .Material de fabricación nailon o poliéster .

18 Remos de diferentes materiales ,siendo algunos de ellos de aluminio y otros en fibra de Vidrio.

15 gafas de buceo compuestas de silicona y cristal mineral .

4 boyas amarillas ,material polietileno.

1 boya roja ,material polietileno.

1 caseta de hierro galvanizado para venta de tickets.

Plazo de ocupación de la actividad ,en Playa de San Cristóbal junto al varadero situado al lado del Peñón del Santo ,en Almuñecar :

Módulo 1 abierto : Kayak y tablas de Paddle sur 35 m2 desde el 1 de Mayo de 2019 hasta el 30 de Septiembre de 2019 .

Módulo 2; caseta desmontable de venta de tickets 6 m2 desde el 1 de Mayo de 2019 hasta el 30 de Septiembre de 2019 .

Con sus renovaciones para los siguientes tres años.

Almuñecar, 22 de Febrero de 2019.

Firmado: 

[REDACTED]



## PRESUPUESTO

Yo Carmen Calderón de Haro en solicitud de los módulo varios que solicito ,el presupuesto es el siguiente :

5 Kayaks _____	3.000,00€
5 tablas de paddle surf _____	3.500,00€
25 chalecos salvavidas _____	750,00€
20 remos _____	800,00€
1 caseta venta tickets _____	1.600,00€
5 boyas _____	250,00€
Cadenas _____	300,00€
Total presupuesto _____	10.200,00€

Almuñecar, 22 de Febrero de 2019.

Firmado



## ESTUDIO ECONÓMICO

Almuñecar, 22 de Febrero de 2019.

Estimados señores :

Yo Carmen Calderón de Haro con DNI  teléfono 610748068 en solicitud para cuatro años el estudio económico de la ocupación es el siguiente :

Ingresos anuales : 12.000€

Tarifas:	10,00€	hora/Kayak individual
	15,00€	hora/ Kayak doble
	15,00€	hora/Paddle surf

### GASTOS ANUALES :

Seguros Responsabilidad civil y accidentes : 700,00€

Mantenimiento : 650,00€

Almacenamiento : 550,00€

En el supuesto de instalación

Calle náutica : 1000.00€

Inversión inicial : 13.000.00€

Sin más, atentamente les saluda

Frdo:


## DECLARACIÓN CUMPLIMIENTO CON LA LEY DE COSTAS

Yo Carmen Calderón de Haro con DNI  teléfono 610748068, domicilio en Urbanización Costa Banana bloque 5 A, 4ºE 18690 Almuñecar (Granada )

### DECLARA

Que la solicitud que presento cumple con la ley 22/88 de Julio de 1988.

Almuñecar ,22 de Febrero de 2019.






## **JUSTIFICACIÓN DE LA NECESIDAD DE OCUPACIÓN DEL DOMINIO PÚBLICO MARÍTIMO TERRESTRE**

La actividad a desarrollar precisa de la entrada y salida de embarcaciones de recreo de Kayaks y tablas de Paddle Surf...por lo que es imprescindible su implantación en la playa. Pese a ello , la parcela de 35m2 que se solicita para el estacionamiento de los equipos se sitúa a un extremo de la playa, junto a un varadero con el fin de no afectar al resto de los usuarios.

La caseta venta de tickets de 6m2 se situaría a la altura del resto de casetas que se destinan en la playa para los mismos fines .

Atentamente :

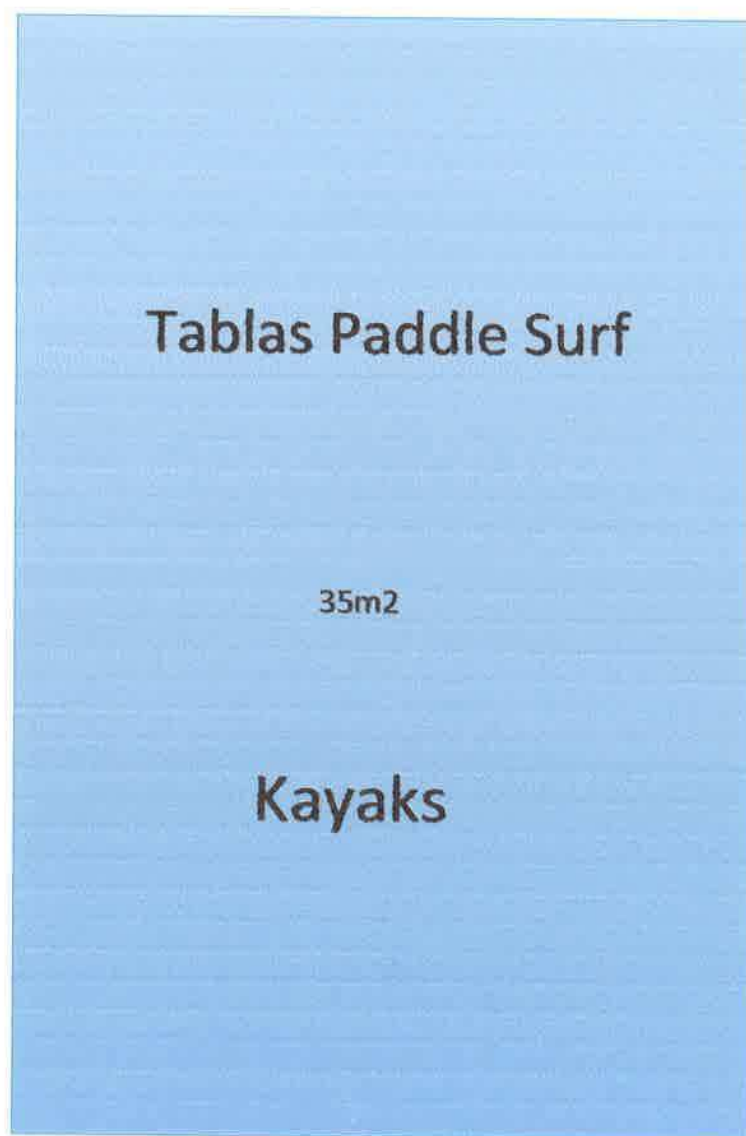


SUPERFICIE DE OCUPACIÓN ABIERTA DE KAYAKS Y TABLAS DE  
PADDLE SUP


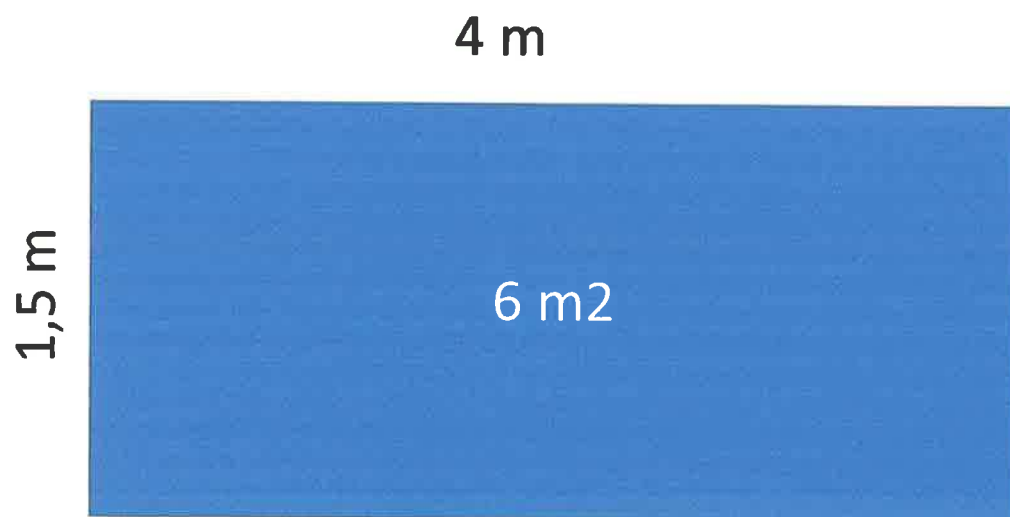
MÓDULO 1

5m

7m



M<sup>te</sup> CARMEN CALDERA HARO

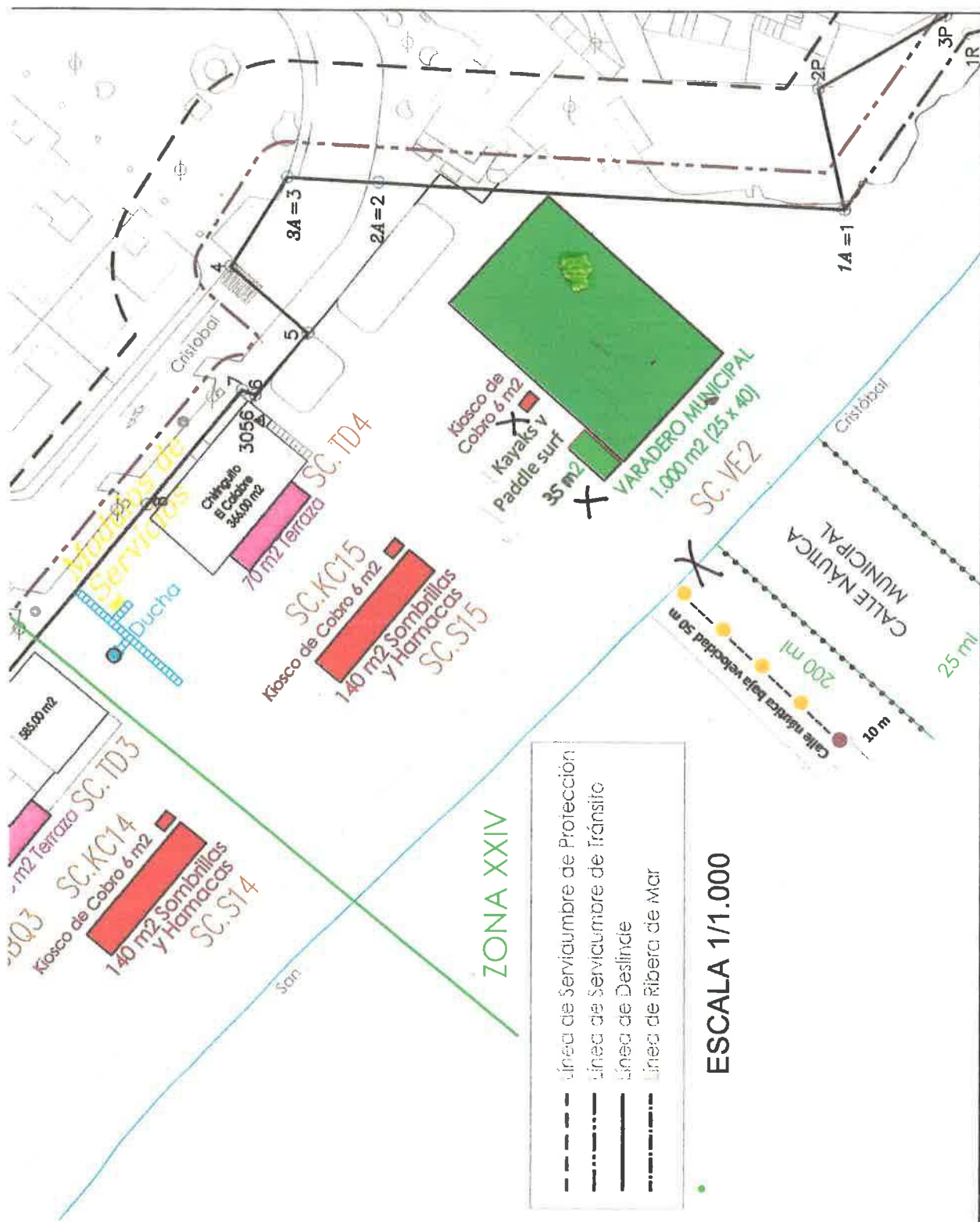


PLANTA DE OCUPACIÓN DE  
CASETA VENTA DE TICKETS 6 m<sup>2</sup>  
MÓDULO 2



H.<sup>a</sup> GARCÍA CALDERÓN DE HARO







# CANAL NÁUTICO

Será preciso para el desarrollo de la actividad la utilización de un canal náutico .  
Habiendo en la zona donde se pretende iniciar la actividad un canal náutico municipal, ruego autorización para la utilización del mismo ,o en su defecto , solicito autorización para la Instalación una calle náutica de baja velocidad, adosada al canal náutico ya existente ,aprovechando el lateral derecho de dicho canal en sentido de entrada desde tierra a mar (babor ) ,y que quedaría instalado de la siguiente manera según las indicaciones de Capitanía Marítima :

## CANAL ADOSADO:

Tendrá un ancho de 10 metros y se balizará mediante una serie de boyas dispuestas paralelas a las del canal al que va adosado , extendiéndose hasta los 50 metros desde la orilla .

Este canal se canal se señalizará mediante una boya de entrada, del tipo cilíndrica de color rojo ,de polietileno, de 80 cm de diámetro.

El resto de la calle se balizará con boyas de 40 cm. de diámetro de color amarillo, esféricas y fondeadas cada 10 m .

El montaje de balizamiento de la calle náutica : Se realizará todos los años que dure el periodo de autorización al principio de la temporada de baño . Para una mejor coordinación se intentará contratar a la empresa que realice los trabajos para el Ayuntamiento de Almuñécar , u otra empresa especializada en servicios marítimos , de forma que esta actuación se realice simultáneamente con el montaje del resto de balizamiento. La duración prevista para este montaje es de 4 horas.

El desmontaje de la calle náutica se realizará todos los años que dure la autorización al finalizar la temporada de baño. Igualmente que el montaje, se simultanearán con los trabajos de balizamiento de la playa general y del resto de canales náuticos.







