

ACUERDO DE 1 DE SEPTIEMBRE DE 2020, DEL CONSEJO DE GOBIERNO, POR EL QUE SE TOMA CONOCIMIENTO DEL INFORME DE LA CONSEJERÍA DE SALUD Y FAMILIAS SOBRE LA EVOLUCIÓN DE LA PANDEMIA DEL COVID-19 EN LA COMUNIDAD AUTÓNOMA DE ANDALUCÍA A FECHA 1 DE SEPTIEMBRE.

El 31 de diciembre de 2019, la Comisión Municipal de Salud de Wuhan (provincia de Hubei, China) informó sobre 27 casos de neumonía de etiología desconocida, incluyendo siete casos graves, con una exposición común a un mercado mayorista de marisco, pescado y animales vivos en la ciudad de Wuhan.

Con fecha 7 de enero de 2020, las autoridades chinas identificaron como agente causante del brote un nuevo tipo de virus de la familia Coronaviridae, inicialmente denominado como coronavirus 2019-nCoV.

Con fecha 27 de enero de 2020, se constituyó en la Consejería de Salud y Familias el Grupo Asesor de Seguimiento del Coronavirus en Andalucía, formado por un grupo de profesionales expertos en la materia. En la primera reunión se trazaron las líneas a seguir para la prevención y evolución del coronavirus en Andalucía.

Derivado de las recomendaciones del Grupo Asesor, se elaboró un Plan de Contingencia General para el Sistema Sanitario Público de Andalucía, en adelante SSPA, que engloba al Servicio Andaluz de Salud, tanto en su vertiente de Atención primaria como de Atención Hospitalaria, y a las Agencias Públicas Empresariales Sanitarias.

La Organización Mundial de la Salud, OMS en adelante, ha declarado la emergencia en salud pública de importancia internacional y la pandemia global ante la situación del coronavirus COVID-19, con fechas 30 de enero y 11 de marzo de 2020, respectivamente. Hacer frente a esta emergencia requiere adoptar una serie de medidas orientadas a proteger la salud y seguridad de la ciudadanía, contener la progresión de la enfermedad y reforzar el sistema de salud pública.

En este contexto, mediante Orden del Consejero de la Presidencia, Administración Pública e Interior, de 25 de febrero de 2020, se acordó activar el Comité Ejecutivo para el Control, Evaluación y Seguimiento de Situaciones Especiales.

Habida cuenta de la evolución de los acontecimientos y el estado de riesgo inminente y extraordinario para la salud pública, el Gobierno Andaluz entendió obligada la adopción de una serie de medidas cautelares, ajustadas a los principios de minimización de la intervención y de proporcionalidad de las medidas adoptadas a los fines perseguidos, prescindiendo del trámite de audiencia de los interesados.

En virtud de ello, la Consejería de Salud y Familias mediante Orden de 13 de marzo de 2020, adoptó diversas medidas preventivas en materia sanitaria, socio sanitaria, de transporte, docencia y empleo, medio ambiente y agricultura, y en materia de cultura, ocio y deporte, que fue tomada en consideración por parte del Consejo de Gobierno mediante Acuerdo de la misma fecha.

No obstante, la evolución de la pandemia del coronavirus del COVID-19 hace necesaria la adopción continua de nuevas medidas. En este contexto, con fecha 14 de marzo de 2020, el Consejero de

la Presidencia, Administración Pública e Interior, activa el Plan Territorial de Emergencia de Andalucía, aprobado por Acuerdo del Consejo de Gobierno de 22 de noviembre de 2011, como director del mismo, en nivel 2. El Presidente de la Junta de Andalucía solicita ese mismo día al Consejero de la Presidencia, Administración Pública e Interior que constituya y convoque el Gabinete de Crisis previsto en el citado plan territorial. Durante la sesión del Gabinete de Crisis, y bajo la presidencia del Presidente de la Junta de Andalucía, se acuerda que se adopten por la Consejería de Salud y Familias nuevas medidas preventivas en diversos ámbitos al incrementarse el riesgo inminente y extraordinario para la salud de la población.

Con motivo de la situación de emergencia de salud pública relacionada en los párrafos anteriores, el Gobierno de la Nación acordó declarar, mediante Real Decreto 463/2020, de 14 de marzo, el estado de alarma para la gestión de la situación de crisis sanitaria en todo el territorio nacional, con fundamento en las actuales circunstancias extraordinarias y que constituyen una crisis sanitaria sin precedentes y de enorme magnitud.

En virtud del contexto referido en los anteriores apartados, la Consejería de Salud y Familias ha elaborado un informe en el que se desglosan los datos principales sobre la evolución de la pandemia del COVID-19 en la Comunidad Autónoma de Andalucía a fecha 1 de septiembre, que se adjunta al presente Acuerdo como Anexo.

Por todo ello, teniendo en cuenta la situación de emergencia sanitaria declarada por la OMS y la repercusión que para la ciudadanía andaluza tiene el buen funcionamiento del Sistema Sanitario Público de Andalucía, así como la evolución actual de la pandemia, se considera oportuno y conveniente que el informe referido sea conocido por parte del Consejo de Gobierno.

En su virtud, de conformidad con el artículo 27.23 de la Ley 6/2006, de 24 de octubre, del Gobierno de la Comunidad Autónoma de Andalucía, a propuesta del Consejero de Salud y Familias, y previa deliberación, el Consejo de Gobierno en su reunión del día 1 de septiembre de 2020,

### **ACUERDA**

Tomar conocimiento del informe de la Consejería de Salud y Familias sobre la evolución de la pandemia del COVID-19 en la Comunidad Autónoma de Andalucía a fecha 1 de septiembre.

Sevilla, 1 de septiembre de 2020

Juan Manuel Moreno Bonilla

PRESIDENTE DE LA JUNTA DE ANDALUCÍA

Jesús Ramón Aguirre Muñoz  
CONSEJERO DE SALUD Y FAMILIAS

# **INFORME ALERTA COVID19 ANDALUCÍA**

Servicio de Vigilancia y Salud Laboral.  
01 septiembre 2020



## RESUMEN

Se resumen las principales características de los casos de COVID19 a día 2020-09-01.

Provincia	Confirmado	Confirmado PCR	Confirmado serología	Confirmados fallecidos	Confirmados recuperados
Almería	5129	4851	278	78	1602
Cádiz	3514	3186	328	181	1790
Córdoba	3445	3040	405	121	1826
Granada	5126	4321	805	298	3040
Huelva	823	696	127	51	504
Jaén	2769	2271	498	195	1914
Málaga	9497	7715	1782	298	4284
Sevilla	5361	4687	674	293	3096
Total	35664	30767	4897	1515	18056

- La incidencia acumulada para la Comunidad Autónoma de Andalucía es de: 423.85 casos por 100.000 habitantes.
- La incidencia acumulada de casos confirmados por PCR en Andalucía es de: 365.65 casos por 100.000 habitantes.
- La incidencia acumulada para la Comunidad Autónoma de Andalucía en los últimos 14 días es de: 113.39 casos por 100.000 habitantes.
- La incidencia acumulada de casos confirmados por PCR en Andalucía en los últimos 14 días es de: 113.19 casos por 100.000 habitantes.
- Se han notificado 1515 fallecimientos, siendo la letalidad del 4.25%.

### ***Incidencia acumulada en los últimos 14 días. Casos confirmados totales y confirmados por PCR:***

Provincia	Incidencia acumulada <14 días	Incidencia acumulada PCR <14 días
Almería	264.78	264.22
Cádiz	93.13	92.89
Córdoba	123.56	123.18
Granada	100.47	100.47
Huelva	31.33	31.13
Jaén	76.24	76.08
Málaga	161.09	160.79
Sevilla	65.49	65.49
Andalucía	113.39	113.19

**Tabla resumen de casos confirmados hospitalizados:**

Provincia	Hospitalizados	UCI	Altas hospitalarias	Altas hospitalarias sin fallecimientos
Almería	556	81	423	363
Cádiz	692	92	621	468
Córdoba	635	83	587	496
Granada	1320	142	1248	984
Huelva	233	32	228	180
Jaén	825	96	809	638
Málaga	1759	178	1518	1258
Sevilla	1313	163	1248	1020
Total	7333	867	6682	5407

**Tabla de casos confirmados fallecidos por grupo de edad y sexo:**

Grupo de edad	Hombre	Mujer	Total	Porcentaje
[15,25)	4	0	4	0.3
[25,35)	4	2	6	0.4
[35,45)	7	4	11	0.7
[45,55)	42	8	50	3.3
[55,65)	104	41	145	9.6
[65,75)	169	82	251	16.6
[75,120)	522	526	1048	69.2
Total	852	663	1515	100.1

**Tabla de casos confirmados en profesionales sanitarios o socio-sanitarios por provincia:**

Provincia	No sanitario en centro sanitario	No sanitario en centro sociosanitario	Sanitario en centro sanitario	Sanitario en centro sociosanitario	Sanitario en otro centro	Total	Fallecidos	Curados
Almería	22	38	160	47	4	271	0	190
Cádiz	37	27	342	72	6	484	3	436
Córdoba	55	52	326	113	1	547	1	524
Granada	127	134	826	212	7	1306	1	1247
Huelva	18	8	112	14	2	154	0	142
Jaén	50	60	402	100	7	619	4	600
Málaga	85	93	991	150	20	1339	0	1245
Sevilla	81	61	696	167	17	1022	2	956
Total	475	473	3855	875	64	5742	11	5340

**Tabla de casos confirmados por tipo de profesional sanitario o socio-sanitario:**

Tipo de profesional	n	Porcentaje
Enfermería	1295	22.6
Auxiliar de enfermería	1260	21.9

<b>Tipo de profesional</b>	<b>n</b>	<b>Porcentaje</b>
Otros	1132	19.7
Medicina	1121	19.5
NA	755	13.1
Celador/a	179	3.1
Total	5742	99.9

***Tabla de casos confirmados institucionalizados y fallecidos institucionalizados:***

<b>Provincia</b>	<b>Residencias de mayores</b>	<b>Otro tipo de institución</b>	<b>Fallecidos Residencias de mayores</b>	<b>Fallecidos Otro tipo de institución</b>
Almería	196	49	22	0
Cádiz	305	23	78	0
Córdoba	376	32	68	2
Granada	523	124	122	5
Huelva	39	9	8	3
Jaén	355	98	60	6
Málaga	382	185	59	13
Sevilla	631	74	149	0
Total	2807	594	566	29

# **INFORME EPIDEMIOLÓGICO DE CASOS CONFIRMADOS**

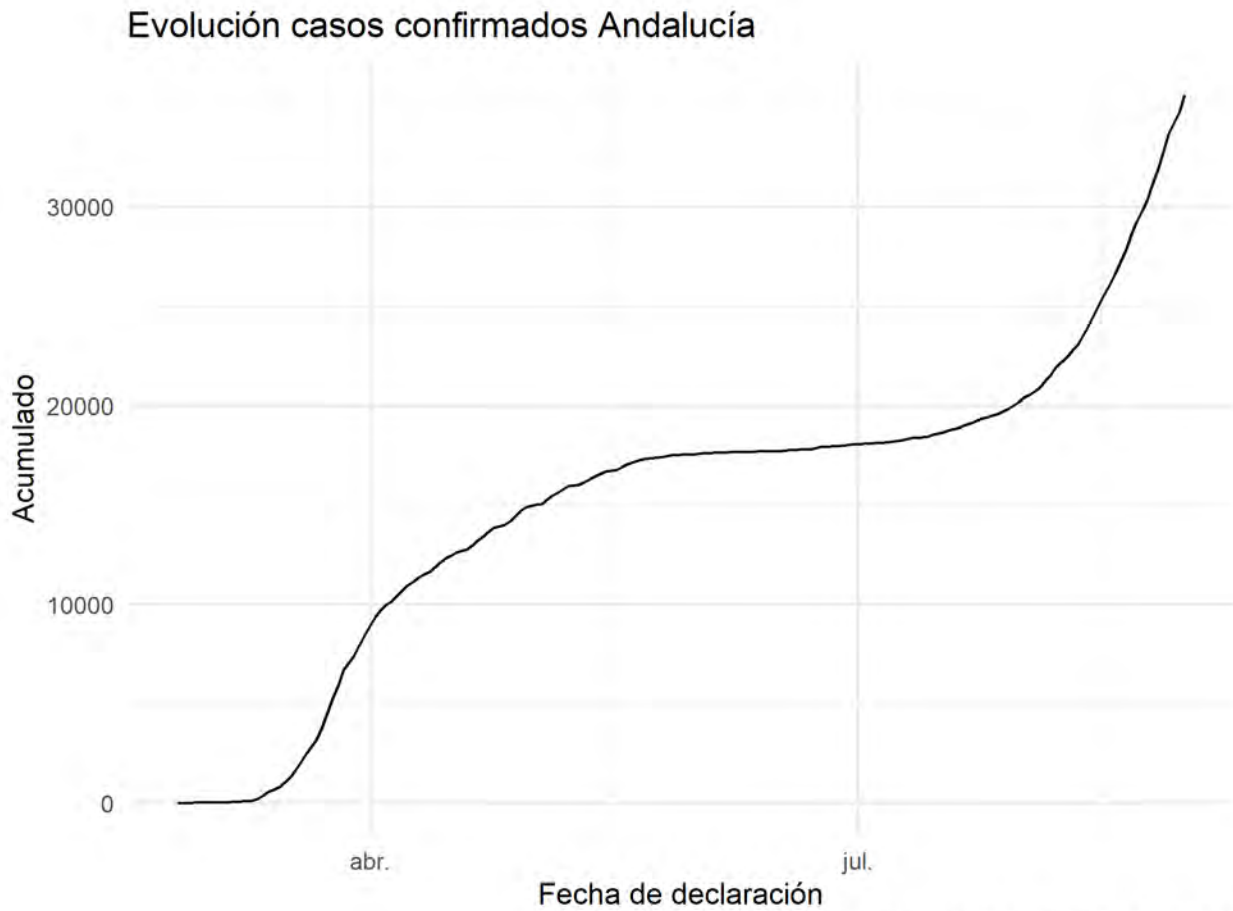
## ***Tablas y gráficos de Casos confirmados de coronavirus COVID-19 a fecha:***

2020-09-01 : 35664

*Nota metodológica:* Desde el 15 de marzo la definición de caso para la declaración epidemiológica incluye: casos hospitalizados y casos de cualquier gravedad no hospitalizados que pertenezcan a personal sanitario, sociosanitario así como otros servicios esenciales y grupos vulnerables. A partir del 12 de abril se incluyen en los datos de casos confirmados los casos confirmados por test rápidos, lo que puede afectar a la evolución de la serie de casos confirmados. Ambos hechos hay que tenerlos en consideración para la interpretación de los datos.

Los datos presentados en este informe están en continua revisión y ciertas oscilaciones diarias pueden deberse a procesos de depuración y consolidación de datos.

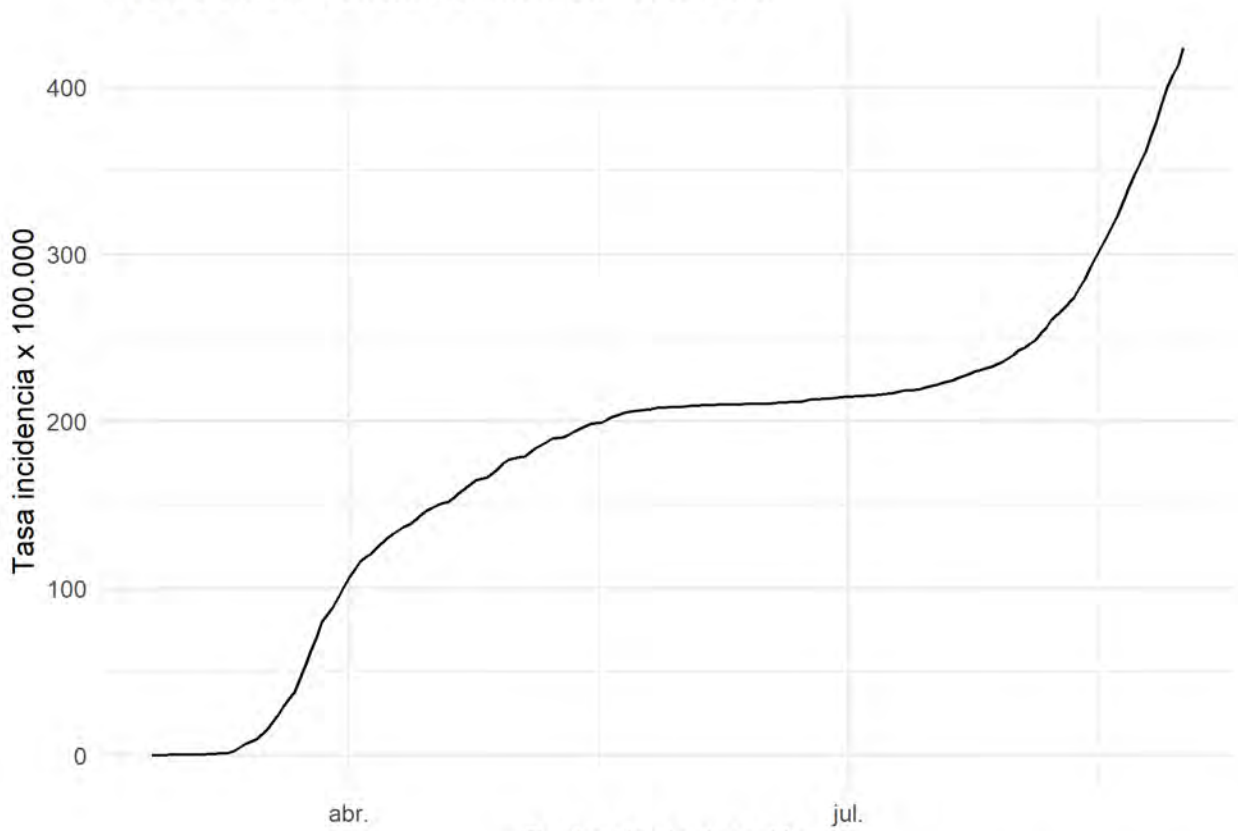
**Gráficos de evolución de casos confirmados:**



Fuente: Sistema de Vigilancia Epidemiológica de Andalucía (SVEA)



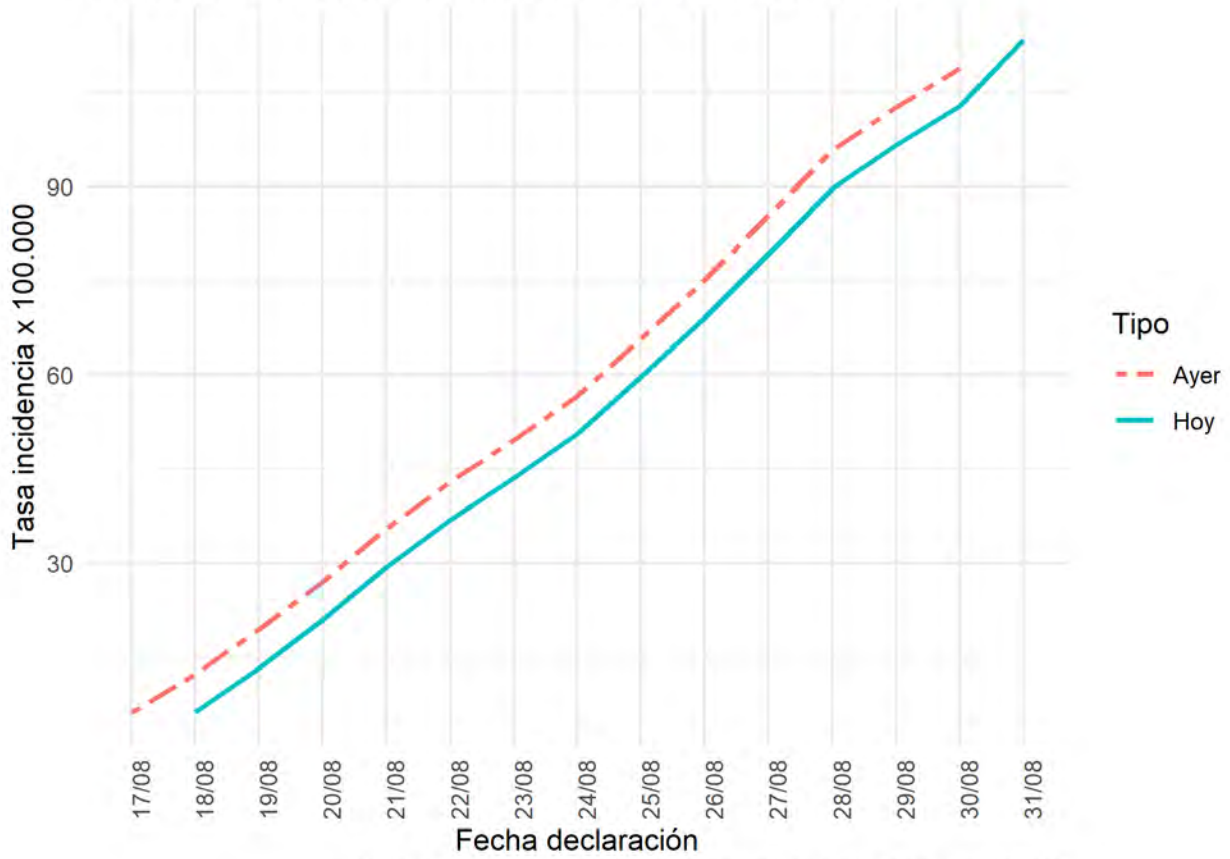
### Evolución incidencia acumulada Andalucía



Fecha de declaración

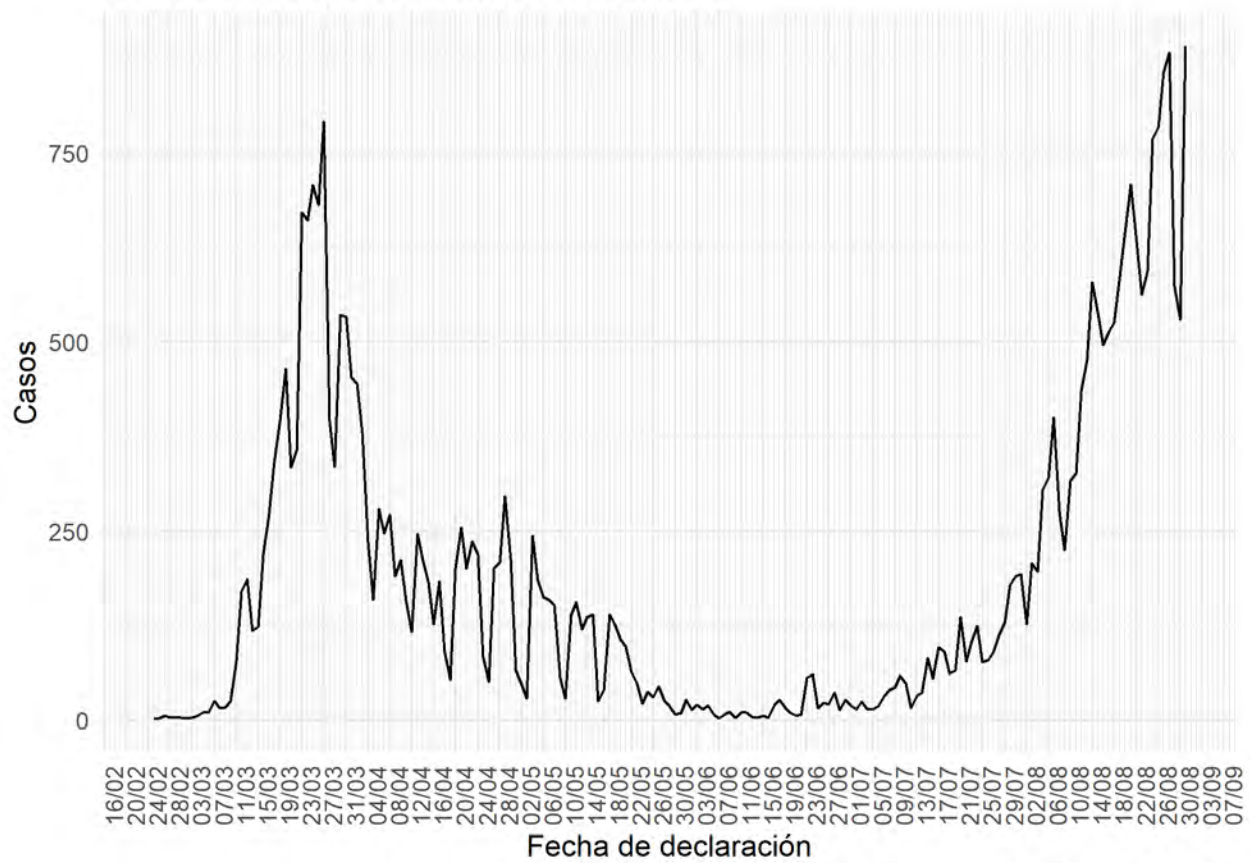
Fuente: Sistema de Vigilancia Epidemiológica de Andalucía (SVEA)

### Evolución incidencia acumulada <14 días Andalucía



Fuente: Sistema de Vigilancia Epidemiológica de Andalucía (SVEA)

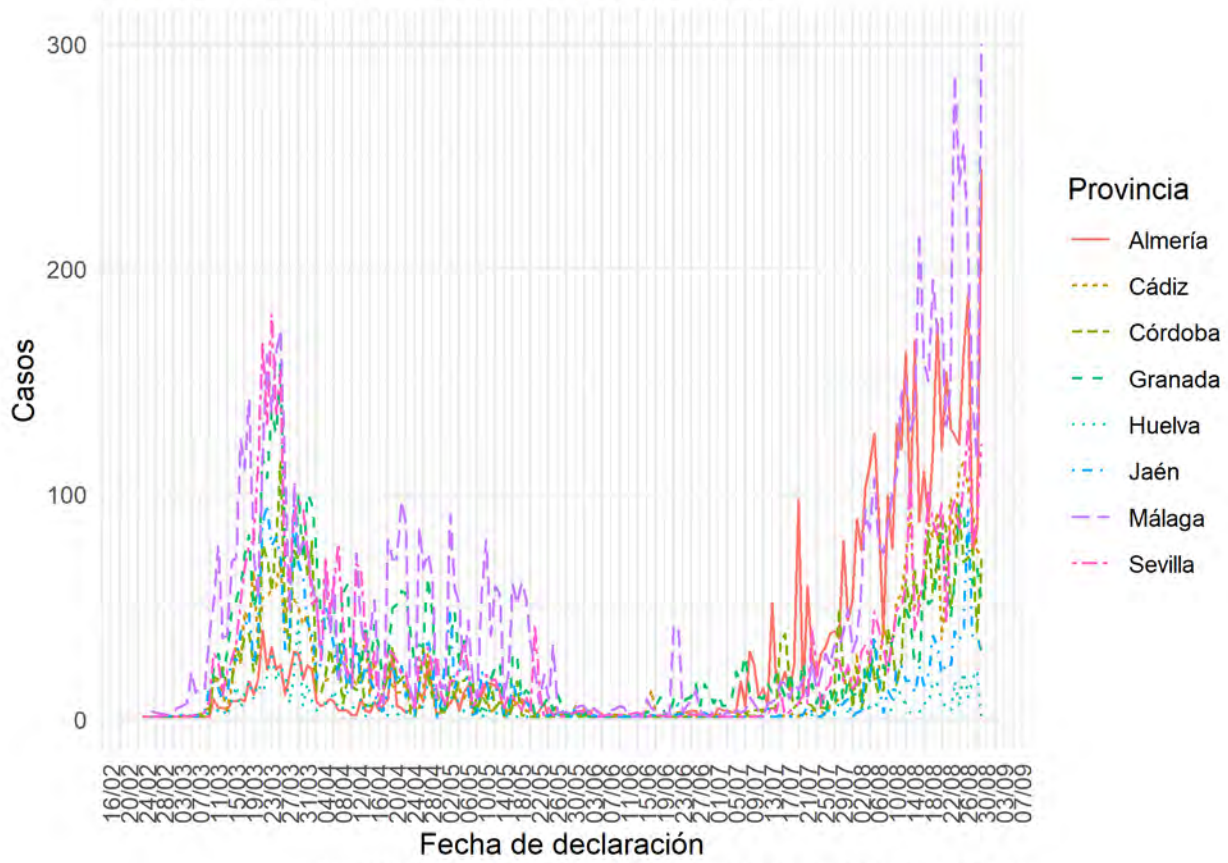
### Evolución casos confirmados Andalucía



Fuente: Sistema de Vigilancia Epidemiológica de Andalucía (SVEA)

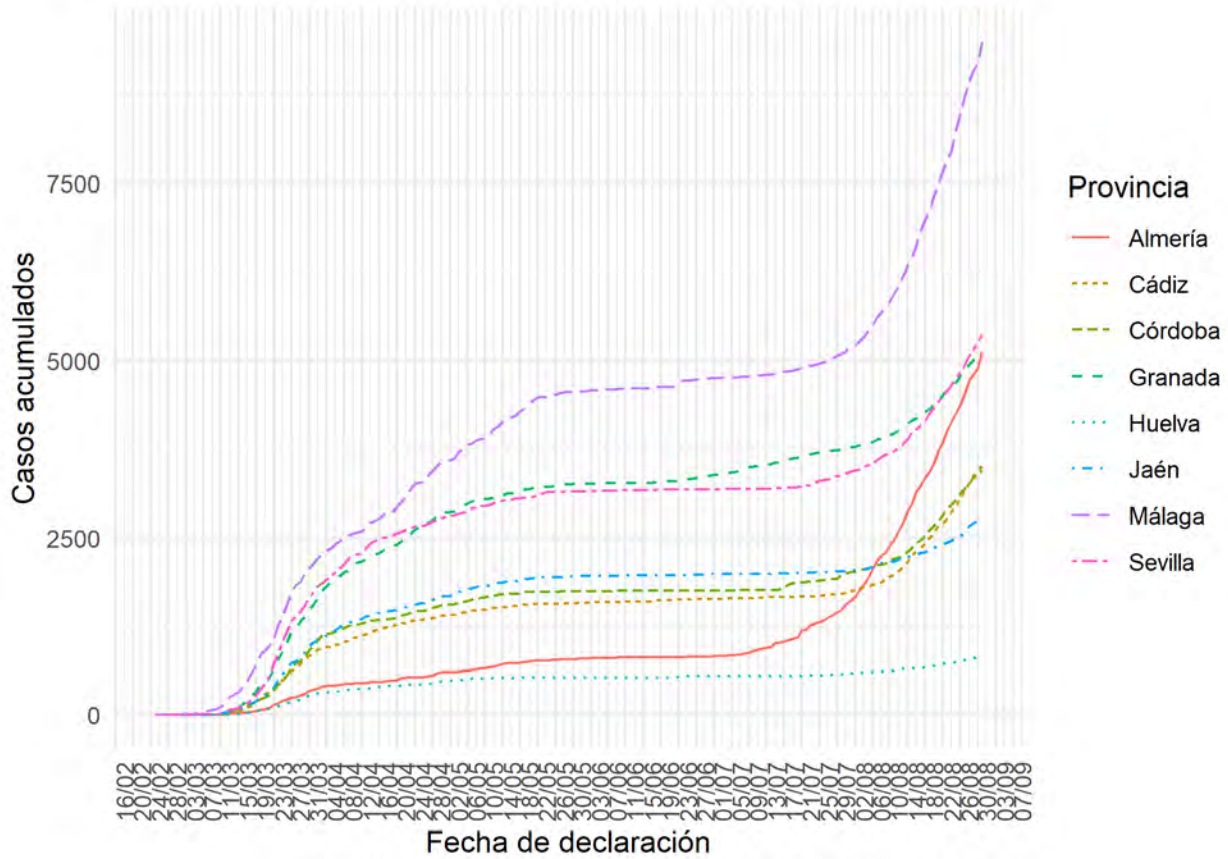
En las curvas epidemiológicas basadas en la fecha de declaración deben tomarse como provisionales al menos los 3 últimos días por la posibilidad de aparición de nuevos casos con retraso de notificación desde el resultado microbiológico positivo.

### Evolución casos confirmados por provincia



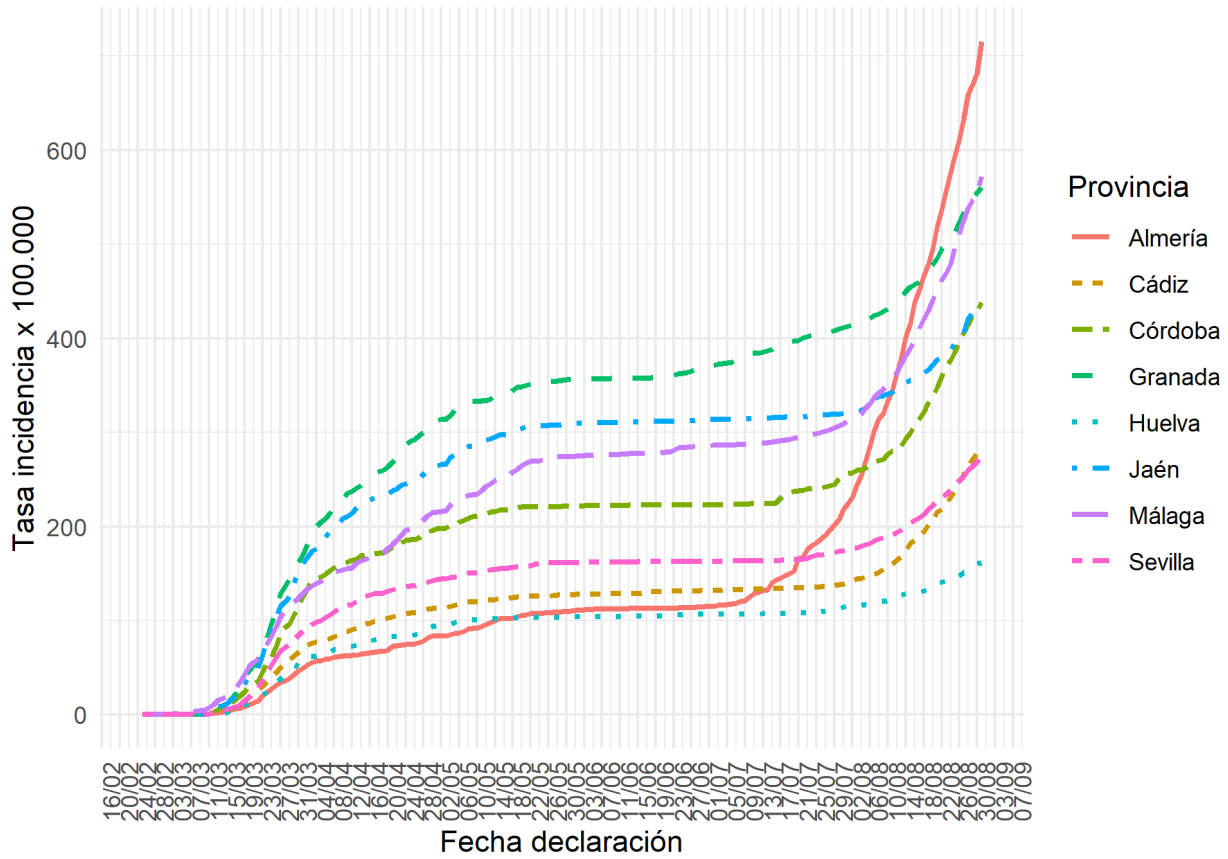
Fuente: Sistema de Vigilancia Epidemiológica de Andalucía (SVEA)

### Evolución casos acumulados confirmados por provincia



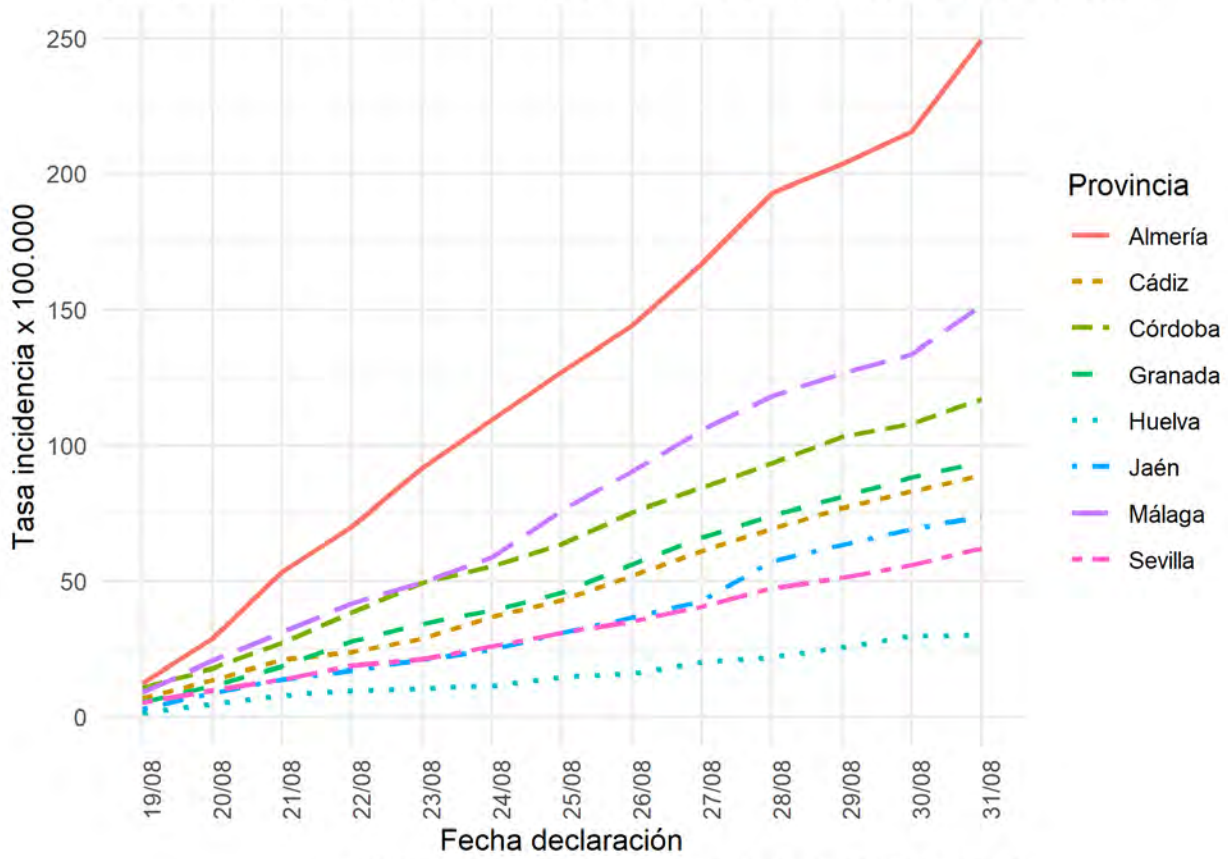
Fuente: Sistema de Vigilancia Epidemiológica de Andalucía (SVEA)

### Evolución incidencia acumulada confirmados Andalucía por provincia



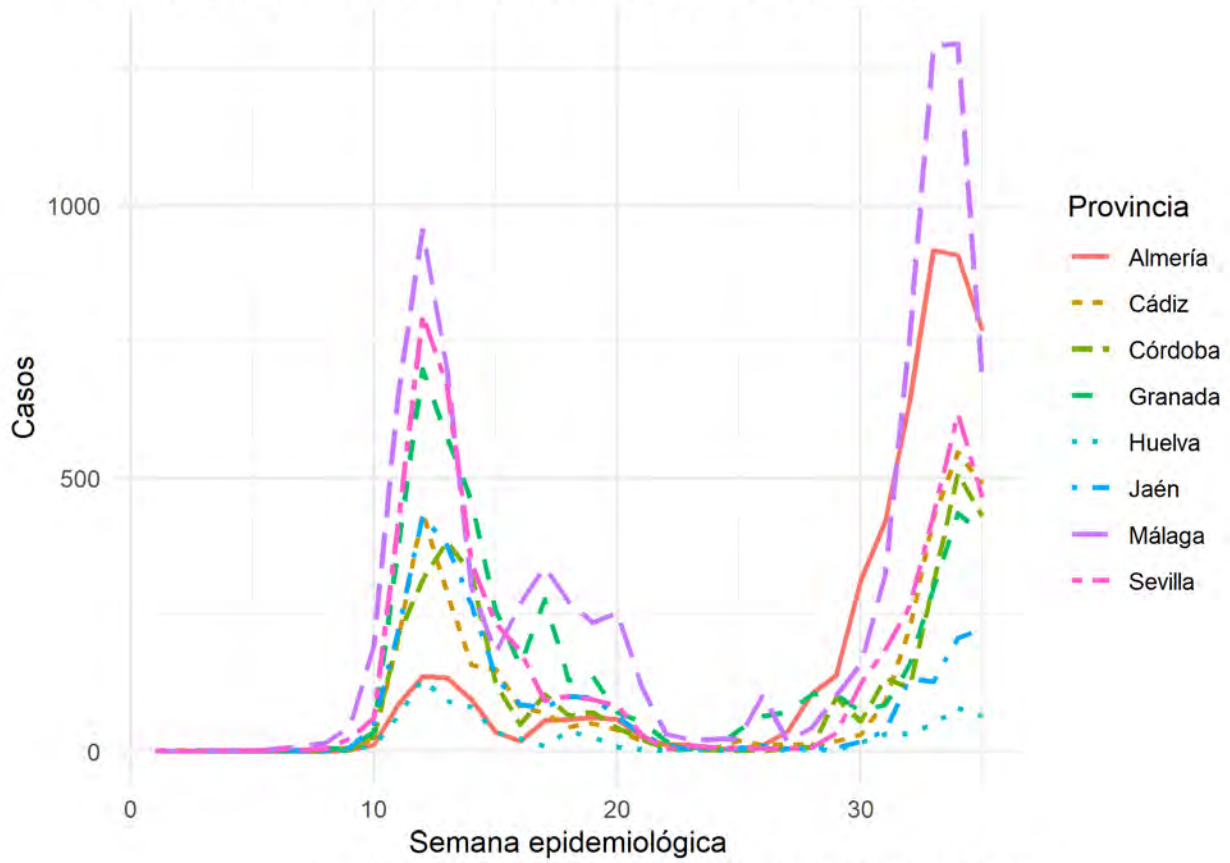
Fuente: Sistema de Vigilancia Epidemiológica de Andalucía (SVEA)

### Evolución incidencia acumulada <14 días Andalucía por provincia



Fuente: Sistema de Vigilancia Epidemiológica de Andalucía (SVEA)

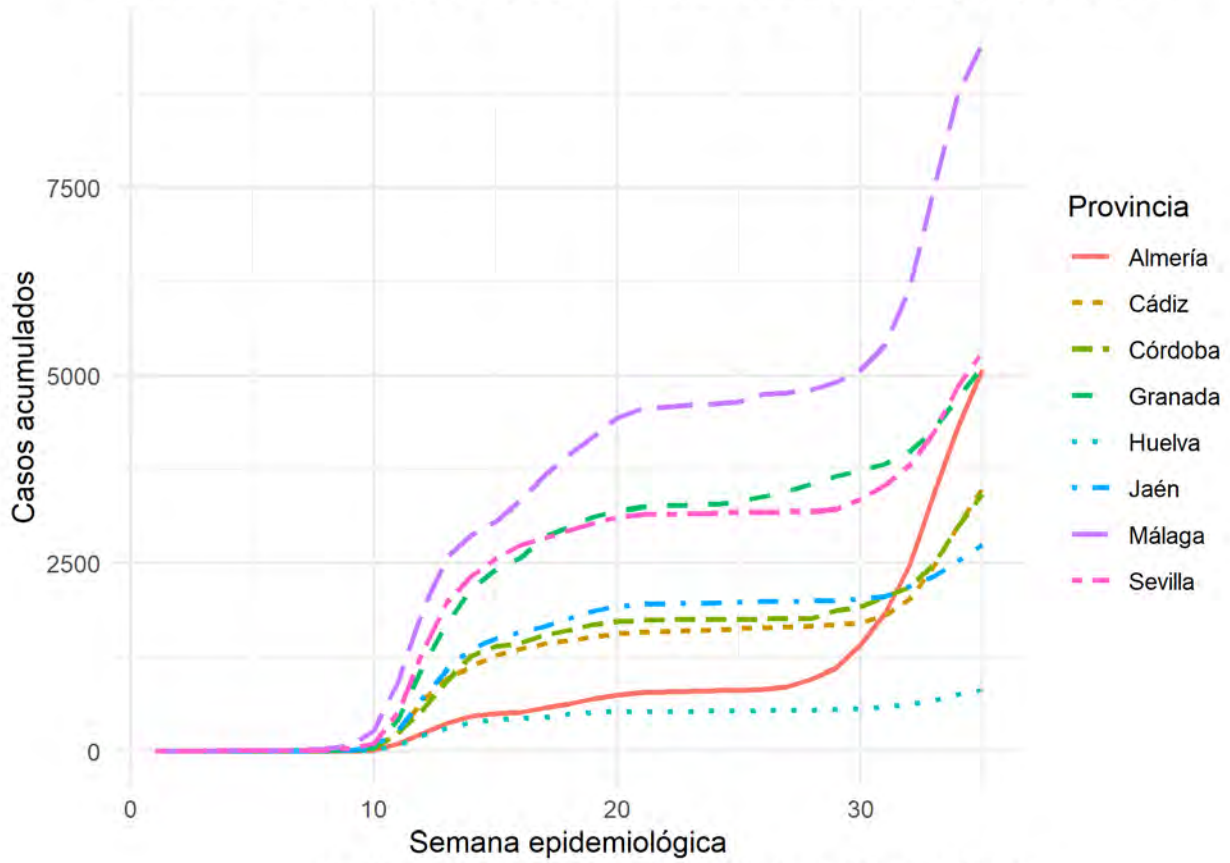
### Evolución casos confirmados Andalucía por provincia



Fuente: Sistema de Vigilancia Epidemiológica de Andalucía (SVEA)

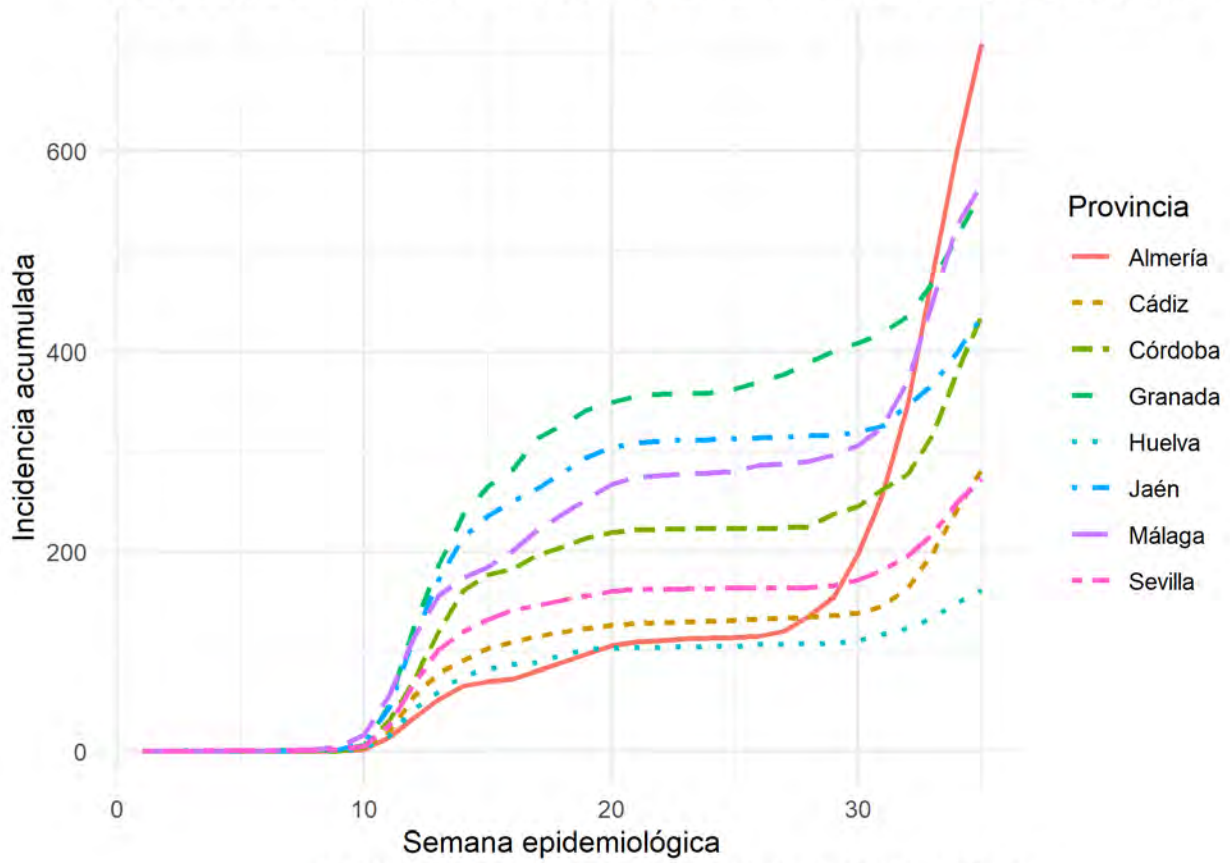


### Evolución acumulados casos confirmados Andalucía por provincia



Fuente: Sistema de Vigilancia Epidemiológica de Andalucía (SVEA)

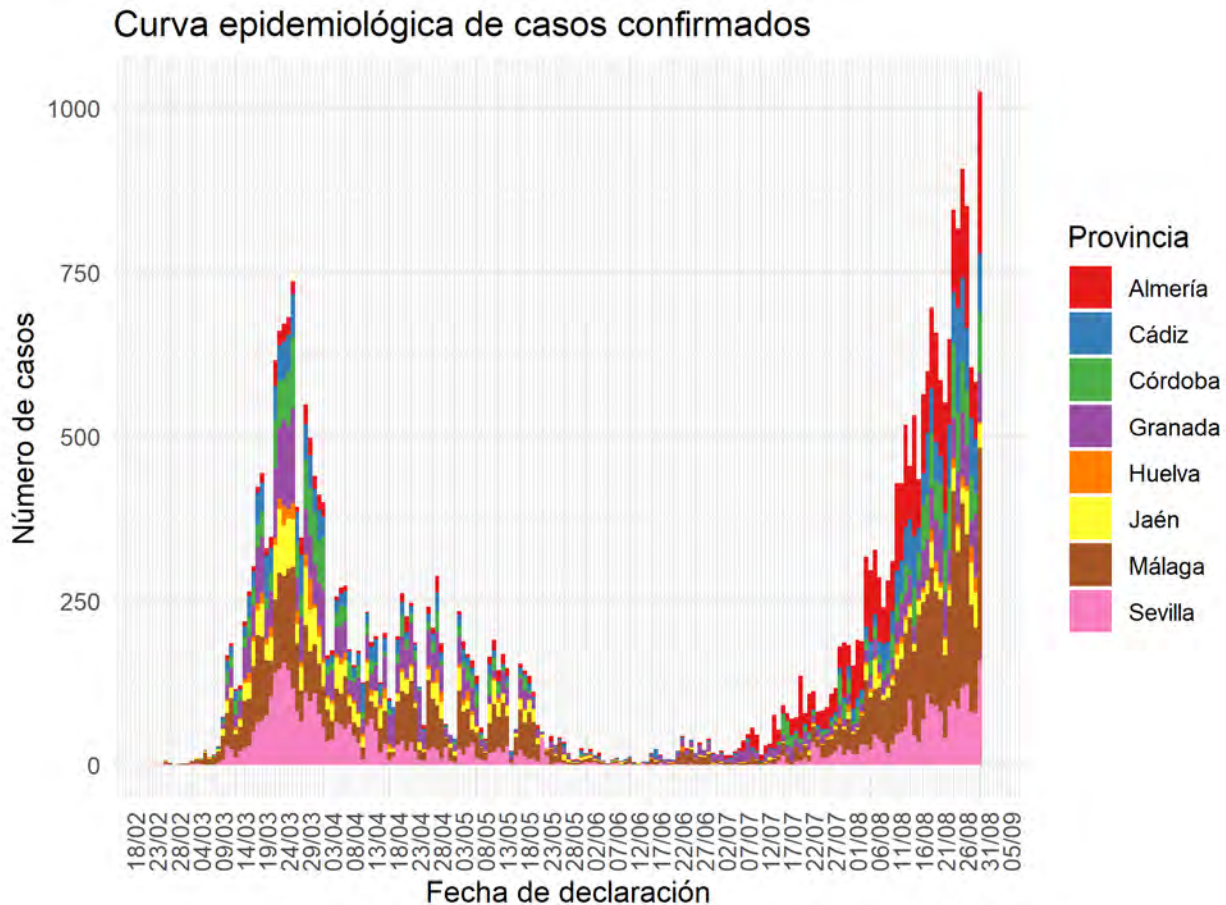
### Evolución incidencia acumulada confirmados Andalucía por provincia



Fuente: Sistema de Vigilancia Epidemiológica de Andalucía (SVEA)

## TABLAS Y GRÁFICOS DE CASOS CONFIRMADOS

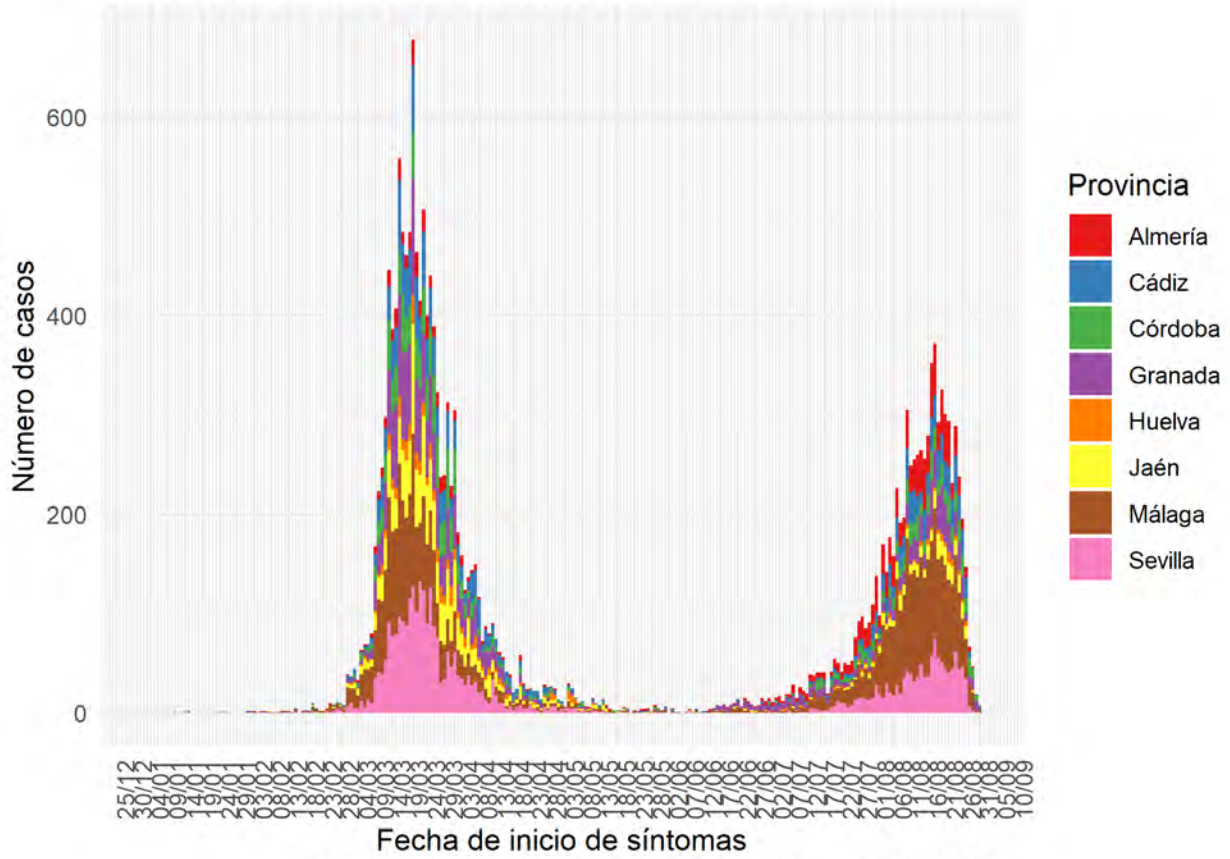
### Curvas epidemiológicas de casos confirmados:



Fuente: Sistema de Vigilancia Epidemiológica de Andalucía (SVEA)

En las curvas epidemiológicas basadas en la fecha de declaración deben tomarse como provisionales al menos los 3 últimos días por la posibilidad de aparición de nuevos casos con retraso de notificación desde el resultado microbiológico positivo.

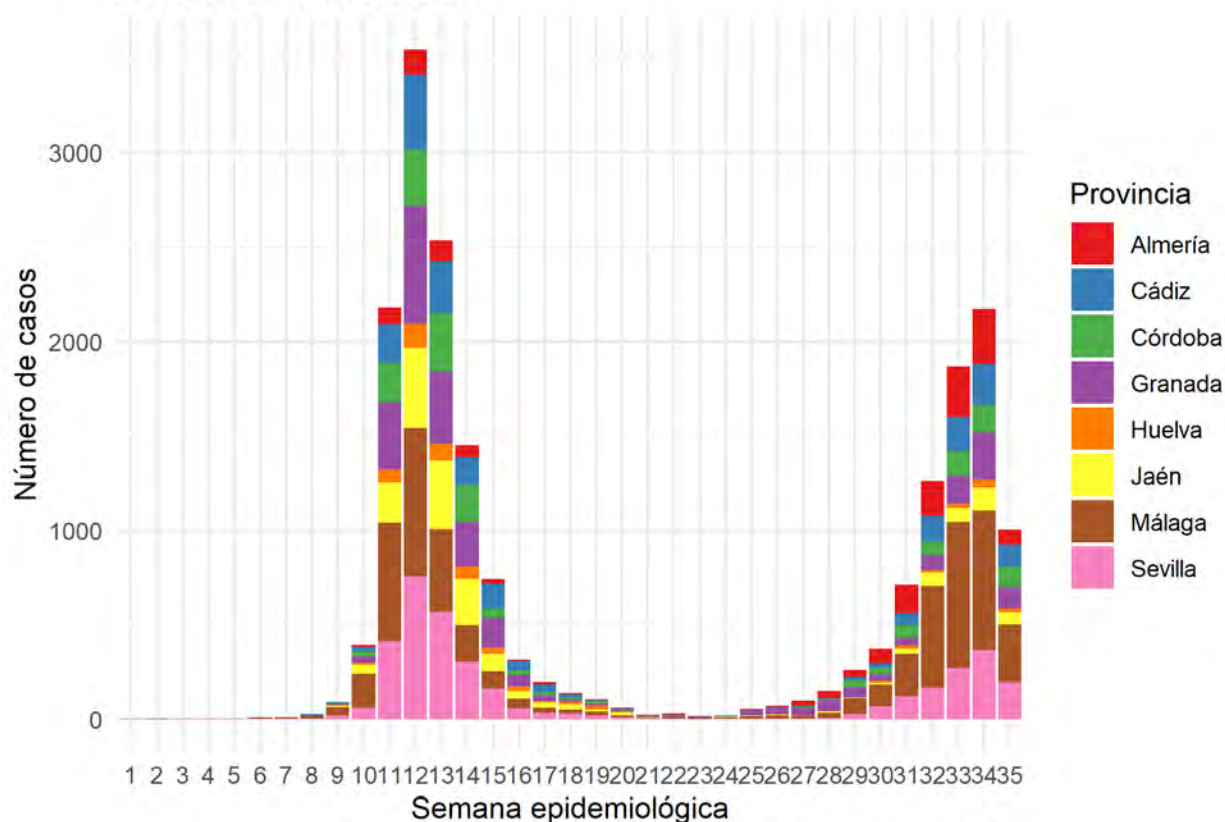
### Curva epidemiológica de casos confirmados



Fuente: Sistema de Vigilancia Epidemiológica de Andalucía (SVEA)

## Curva epidemiológica de casos confirmados

Fecha de inicio de síntomas



Fuente: Sistema de Vigilancia Epidemiológica de Andalucía (SVEA)

En las curvas epidemiológicas basadas en la fecha de inicio de síntomas deben tomarse como provisionales al menos los 7 últimos días por la posibilidad de aparición de nuevos casos con retraso diagnóstico desde el inicio de síntomas.

### Tabla de casos confirmados por provincia:

Provincia	n	Porcentaje
Almería	5129	14.4
Cádiz	3514	9.9
Córdoba	3445	9.7
Granada	5126	14.4
Huelva	823	2.3
Jaén	2769	7.8
Málaga	9497	26.6
Sevilla	5361	15.0
Total	35664	100.1

### Tabla de casos confirmados por distrito:

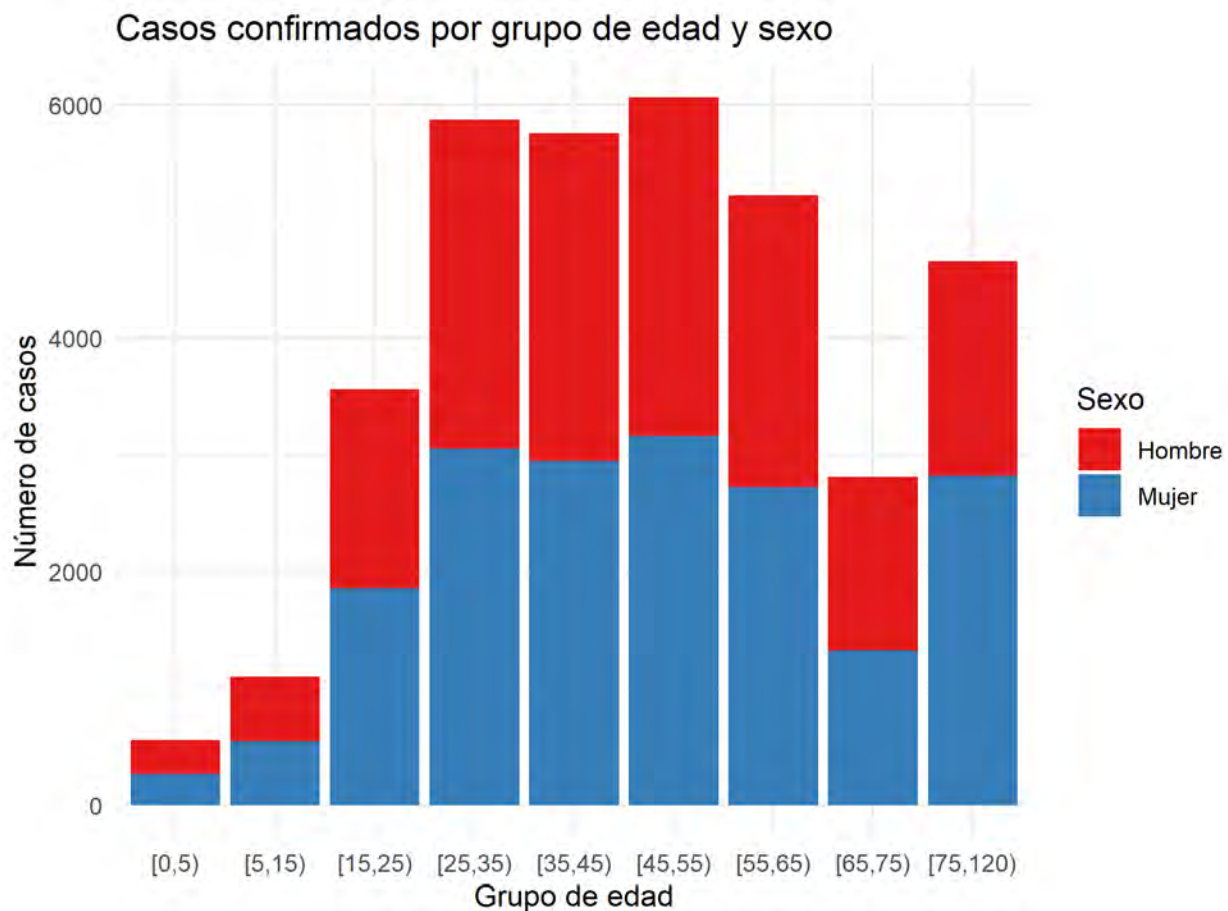
Distrito	n	Porcentaje
Málaga	4318	12.2

<b>Distrito</b>	<b>n</b>	<b>Porcentaje</b>
Costa del Sol	3350	9.5
Sevilla	2439	6.9
Poniente de Almería	2428	6.9
Metropolitano de Granada	2216	6.3
Granada	2063	5.8
Almería	1931	5.5
Córdoba	1513	4.3
Córdoba Sur	1358	3.8
Bahía de Cádiz-La Janda	1224	3.5
Campo de Gibraltar	1204	3.4
Jaén	1139	3.2
Aljarafe	1002	2.8
Sevilla Sur	1002	2.8
Jaén Norte	919	2.6
Levante-Alto Almanzora	732	2.1
Jerez-Costa Noroeste	731	2.1
Valle del Guadalhorce	647	1.8
Sevilla Norte	531	1.5
La Vega	456	1.3
Axarquía	451	1.3
Granada Sur	440	1.2
Huelva-Costa	440	1.2
Jaen Nordeste	440	1.2
Granada Nordeste	372	1.1
Sevilla Este	369	1.0
Córdoba Norte	348	1.0
Jaén Sur	266	0.8
Sierra de Cádiz	240	0.7
Guadalquivir	221	0.6
Condado-Campiña	220	0.6
Serranía	198	0.6
Sierra de Huelva-Andévalo Central	155	0.4
Total	35363	100.0

**Tabla de casos confirmados por sexo:**

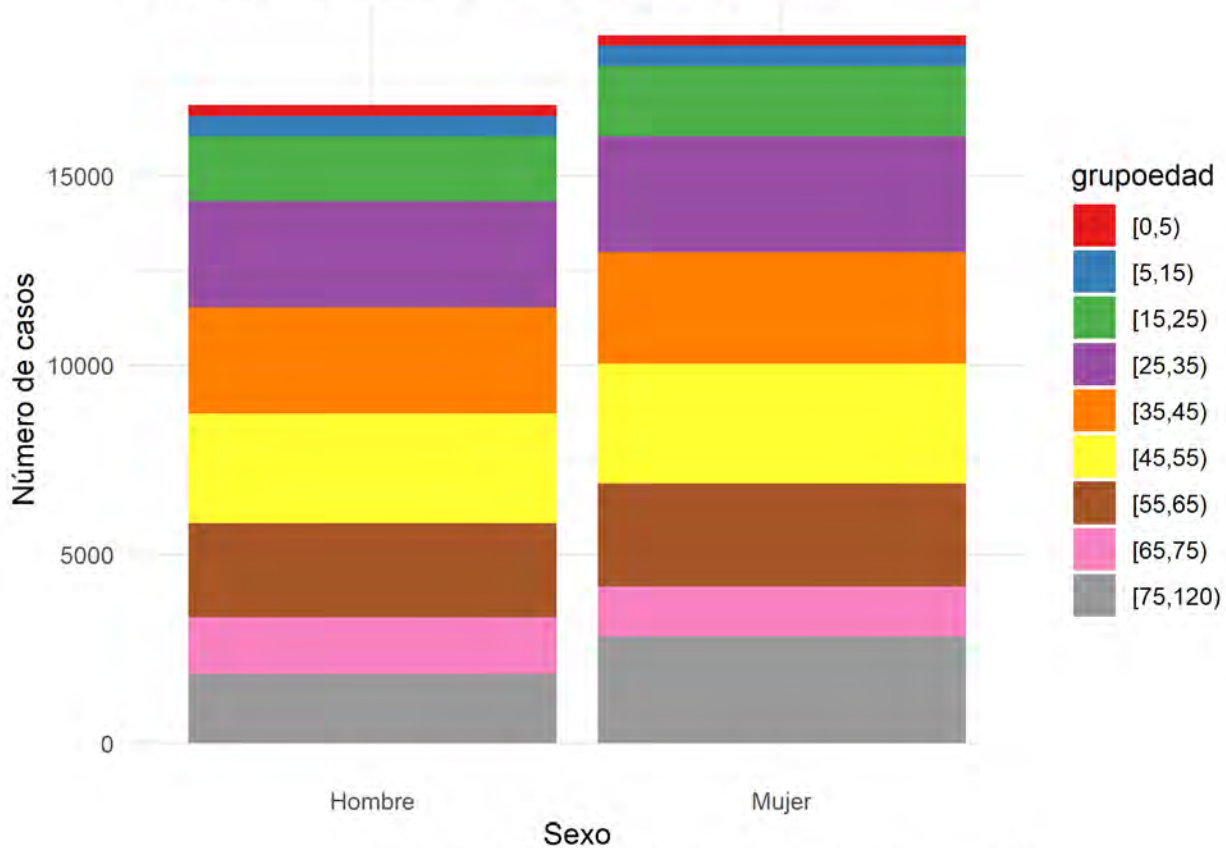
Sexo	n	Porcentaje
Desconocido	12	0.0
Hombre	16912	47.4
Mujer	18740	52.5
Total	35664	99.9

**Gráficos de casos confirmados por grupo de edad y sexo:**



Fuente: Sistema de Vigilancia Epidemiológica de Andalucía (SVEA)

### Casos confirmados por sexo y grupo de edad



Fuente: Sistema de Vigilancia Epidemiológica de Andalucía (SVEA)

#### Tabla de casos confirmados por grupo de edad y sexo:

Grupo de edad	Hombre	Mujer	Total
[0,5)	294	269	563
[5,15)	549	551	1100
[15,25)	1700	1861	3561
[25,35)	2817	3056	5873
[35,45)	2806	2950	5756
[45,55)	2898	3165	6063
[55,65)	2495	2725	5220
[65,75)	1486	1325	2811
[75,120)	1838	2822	4660
Total	16883	18724	35607

#### Porcentaje de confirmados por grupo de edad y sexo:

Grupo de edad	Hombre	Mujer
[0,5)	1.7	1.4
[5,15)	3.3	2.9
[15,25)	10.1	9.9



Grupo de edad	Hombre	Mujer
[25,35)	16.7	16.3
[35,45)	16.6	15.8
[45,55)	17.2	16.9
[55,65)	14.8	14.6
[65,75)	8.8	7.1
[75,120)	10.9	15.1
Total	100.1	100.0

**Tasas de incidencia x 100.000 habitantes por grupo de edad y sexo**

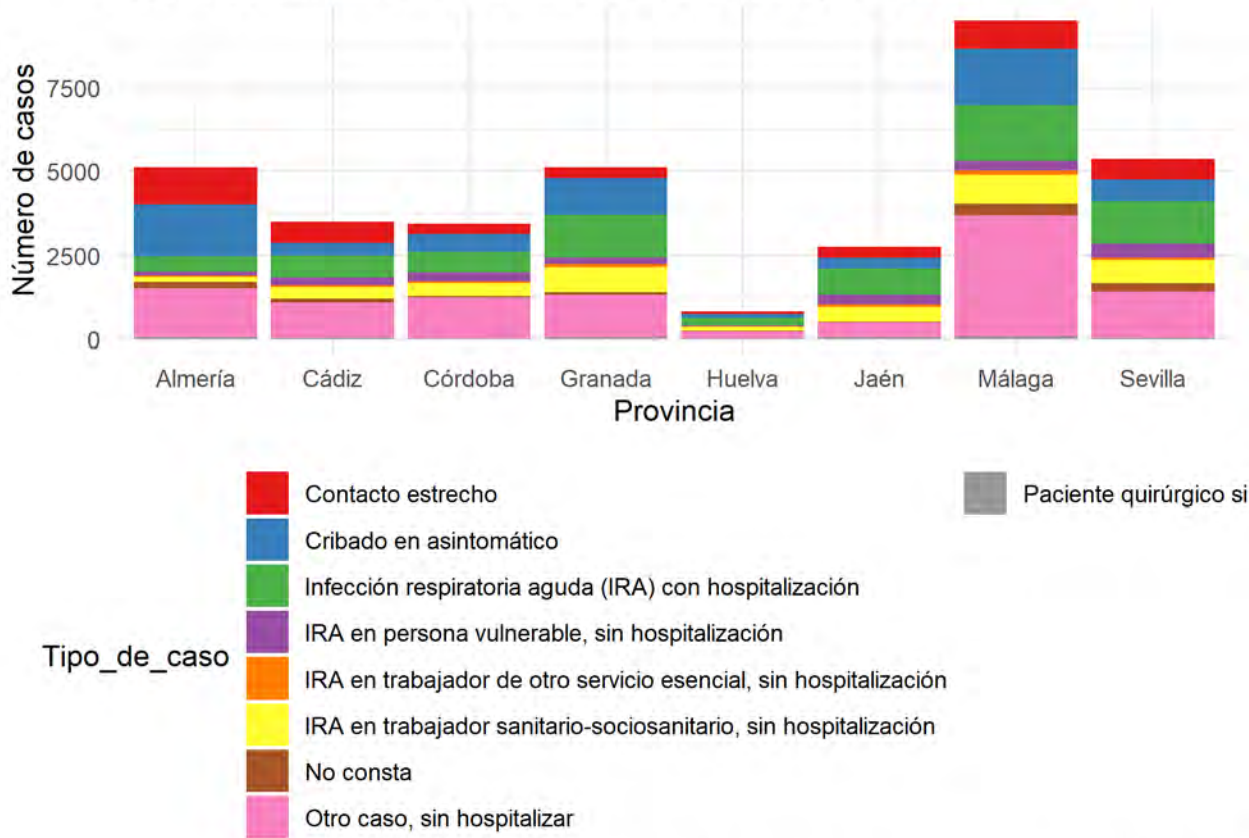
Grupo de edad	Hombre	Mujer
[0,5)	148.44	143.88
[5,15)	113.82	120.94
[15,25)	370.64	430.66
[25,35)	544.42	607.89
[35,45)	414.84	444.78
[45,55)	435.32	473.13
[55,65)	478.43	500.54
[65,75)	414.41	329.97
[75,120)	684.65	685.76

**Tabla de casos confirmados y edad media por sexo:**

Sexo	n	Edad_media
Desconocido	12	37.83
Hombre	16912	47.43
Mujer	18740	48.68

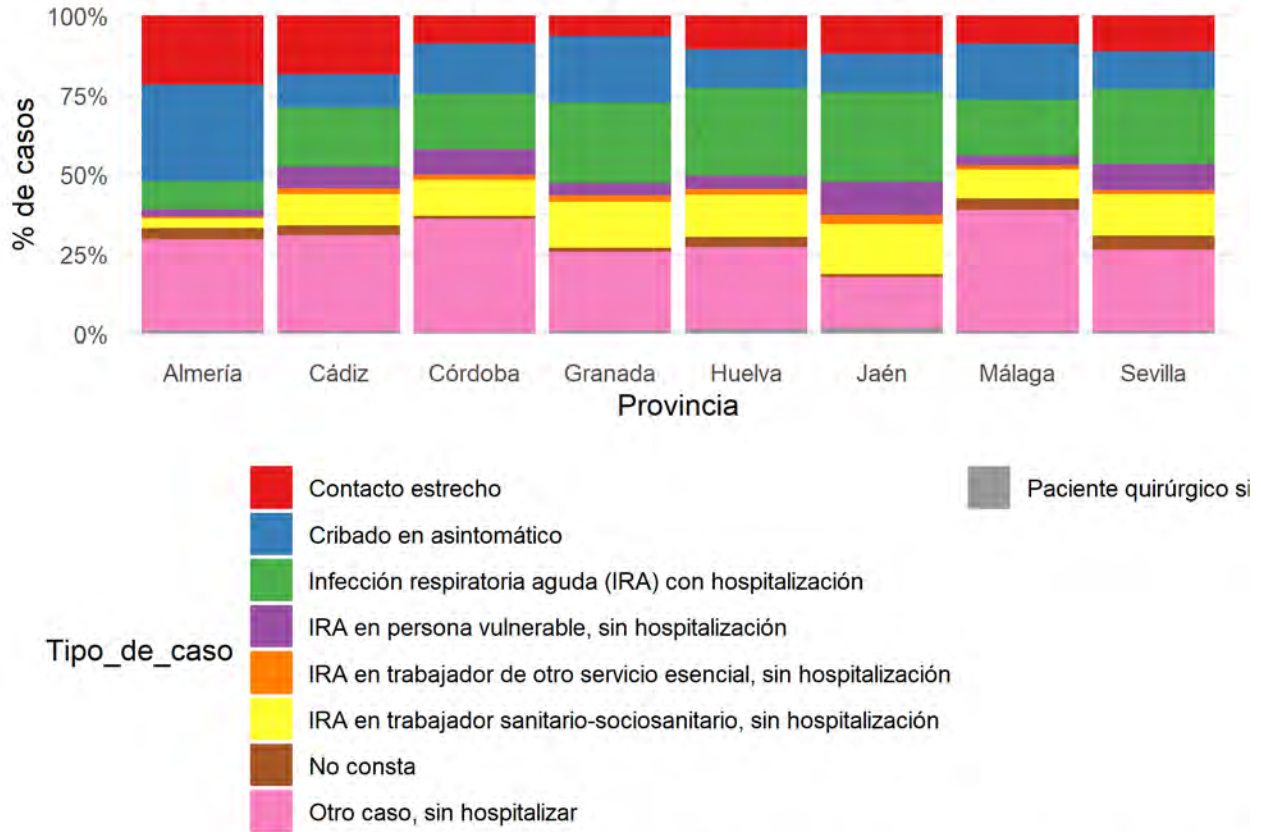
**Gráficos de casos por criterio de activación y provincia:**

Casos confirmados por criterio de activación y provincia



Fuente: Sistema de Vigilancia Epidemiológica de Andalucía (SVEA)

### Casos confirmados por criterio de activación y provincia



Fuente: Sistema de Vigilancia Epidemiológica de Andalucía (SVEA)

**Tabla de casos confirmados por caso importado\*:**

Caso importado	n	Porcentaje
No	34877	97.8
Sí	566	1.6
No procede	221	0.6
Total	35664	100.0

\*Nota: por caso importado se entiende un caso cuya exposición se ha producido fuera de Andalucía antes del 17 de marzo de 2020.

**Tabla de casos importados por país del caso:**

País del caso	n
* España	366
Africa	23
Italia	20
Francia	16
Argelia	14
Reino Unido	12
Marruecos	11
Polonia	10
Senegal	8
Bolivia	7
Alemania	6
Portugal	6
Rumania	5
Estados Unidos de América	4
Países Bajos	4
República Dominicana	4
Yugoslavia	4
Africa Norte	3
Bélgica	3
Ecuador	3
Malta	3
Suiza	3
Chile	2
Colombia	2
Finlandia	2
Guinea	2
Irlanda	2
Malí	2
Austria	1
Brasil	1
Dinamarca	1
Egipto	1
Emiratos Arabes Unidos	1
Gambia	1
Gibraltar	1
Guinea-Bissau	1
Honduras	1

<b>País del caso</b>	<b>n</b>
India	1
Japón	1
Líbano	1
México	1
Níger	1
Paraguay	1
Perú	1
República Checa	1
Tailandia	1
Ucrania	1
Total	566

**Tabla de casos confirmados por país de origen:**

<b>País de origen</b>	<b>n</b>	<b>Porcentaje</b>
España	25143	70.50
-No Especificado-	6595	18.49
Marruecos	1088	3.05
Colombia	315	0.88
Ecuador	248	0.70
Senegal	205	0.57
Rumania	172	0.48
Argentina	152	0.43
Venezuela	132	0.37
Bolivia	128	0.36
Perú	82	0.23
Guinea-Bissau	79	0.22
República Dominicana	78	0.22
Brasil	77	0.22
Malí	69	0.19
Reino Unido	67	0.19
Paraguay	66	0.19
Francia	61	0.17
Nigeria	53	0.15
Italia	52	0.15
Guinea	49	0.14
Cuba	37	0.10
Gambia	37	0.10
Ucrania	36	0.10
Argelia	35	0.10
Alemania	33	0.09
Rusia	33	0.09
Nicaragua	30	0.08
Honduras	28	0.08
Costa de Marfil	26	0.07
Bélgica	25	0.07
Mauritania	25	0.07
Ghana	24	0.07
Bulgaria	20	0.06
Estados Unidos de América	19	0.05
México	17	0.05
Pakistán	17	0.05
Chile	16	0.04

<b>País de origen</b>	<b>n</b>	<b>Porcentaje</b>
Polonia	16	0.04
Camerún	15	0.04
Guinea Ecuatorial	14	0.04
Macedonia	13	0.04
Portugal	13	0.04
China	10	0.03
El Salvador	10	0.03
Bangladesh	9	0.03
India	9	0.03
Suecia	9	0.03
Uruguay	9	0.03
Filipinas	8	0.02
Países Bajos	8	0.02
Siria	8	0.02
Suiza	8	0.02
Georgia	7	0.02
Irlanda	7	0.02
Lituania	7	0.02
Finlandia	6	0.02
Noruega	6	0.02
Costa Rica	5	0.01
Guatemala	5	0.01
Líbano	5	0.01
Dinamarca	4	0.01
Eslovenia	4	0.01
Hungría	4	0.01
Irán	4	0.01
Kenia	4	0.01
Moldavia	4	0.01
Angola	3	0.01
Burkina Faso	3	0.01
Canadá	3	0.01
Eritrea	3	0.01
Panamá	3	0.01
Sahara Occidental	3	0.01
Serbia	3	0.01
Afganistán	2	0.01
Arabia Saudita	2	0.01
Armenia	2	0.01
Congo	2	0.01
Gibraltar	2	0.01
Indonesia	2	0.01
Jordania	2	0.01
Luxemburgo	2	0.01
Palestina	2	0.01
Sierra Leona	2	0.01
Sri Lanka	2	0.01
Andorra	1	0.00
Australia	1	0.00
Austria	1	0.00
Belice	1	0.00
Benin	1	0.00
Cabo Verde	1	0.00

<b>País de origen</b>	<b>n</b>	<b>Porcentaje</b>
Chipre	1	0.00
Comoras	1	0.00
Croacia	1	0.00
Emiratos Arabes Unidos	1	0.00
Gabón	1	0.00
Haití	1	0.00
Irak	1	0.00
Mozambique	1	0.00
Níger	1	0.00
República Checa	1	0.00
Sudán	1	0.00
Togo	1	0.00
Turquía	1	0.00
Vietnam	1	0.00
Yemen	1	0.00

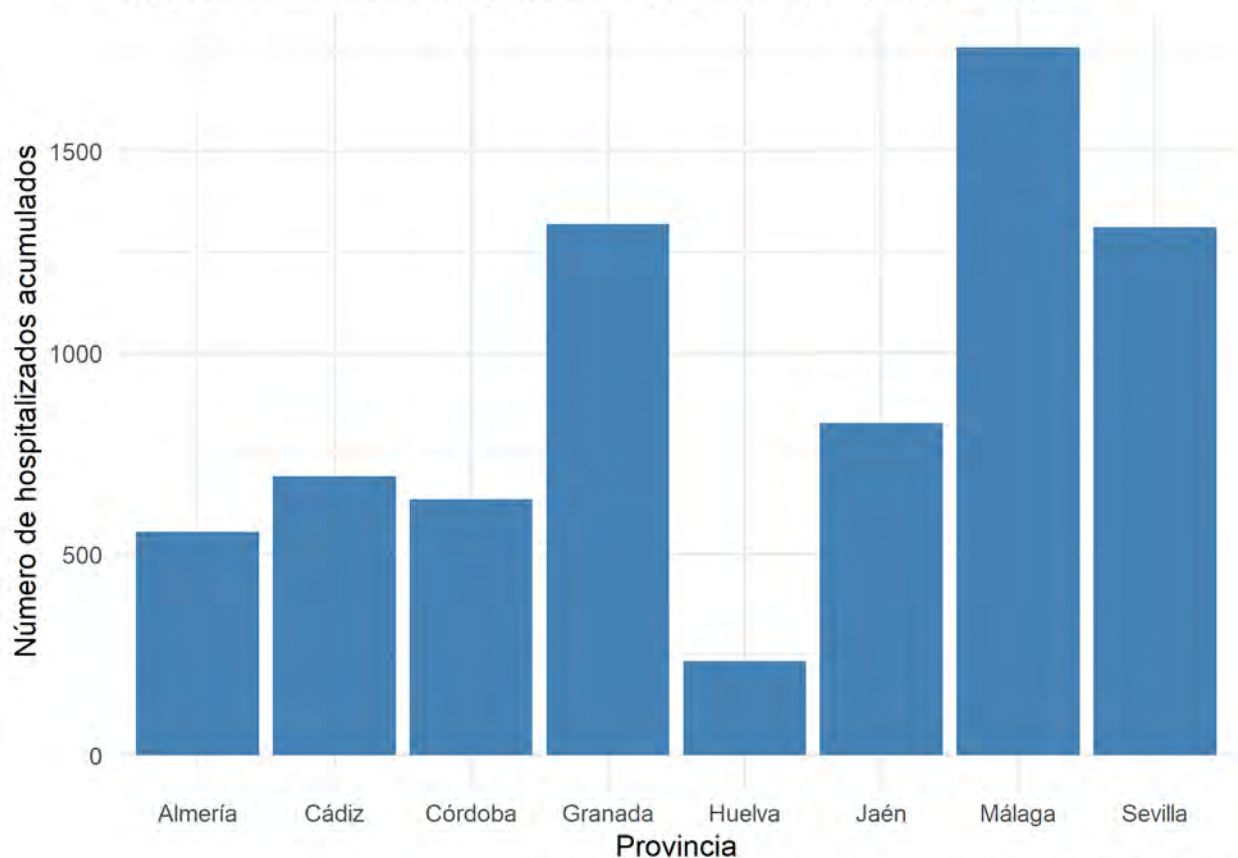
## **CARACTERÍSTICAS CLÍNICAS DE LOS CASOS CONFIRMADOS**

### **HOSPITALIZACIÓN:**

- Se han notificado 7333 casos confirmados hospitalizados, lo que supone un 20.56% del total de casos confirmados.

<b>Casos confirmados con hospitalización</b>	<b>n</b>	<b>Porcentaje</b>
No	28331	79.4
Sí	7333	20.6
Total	35664	100.0

### Casos confirmados hospitalizados acumulados por provincia



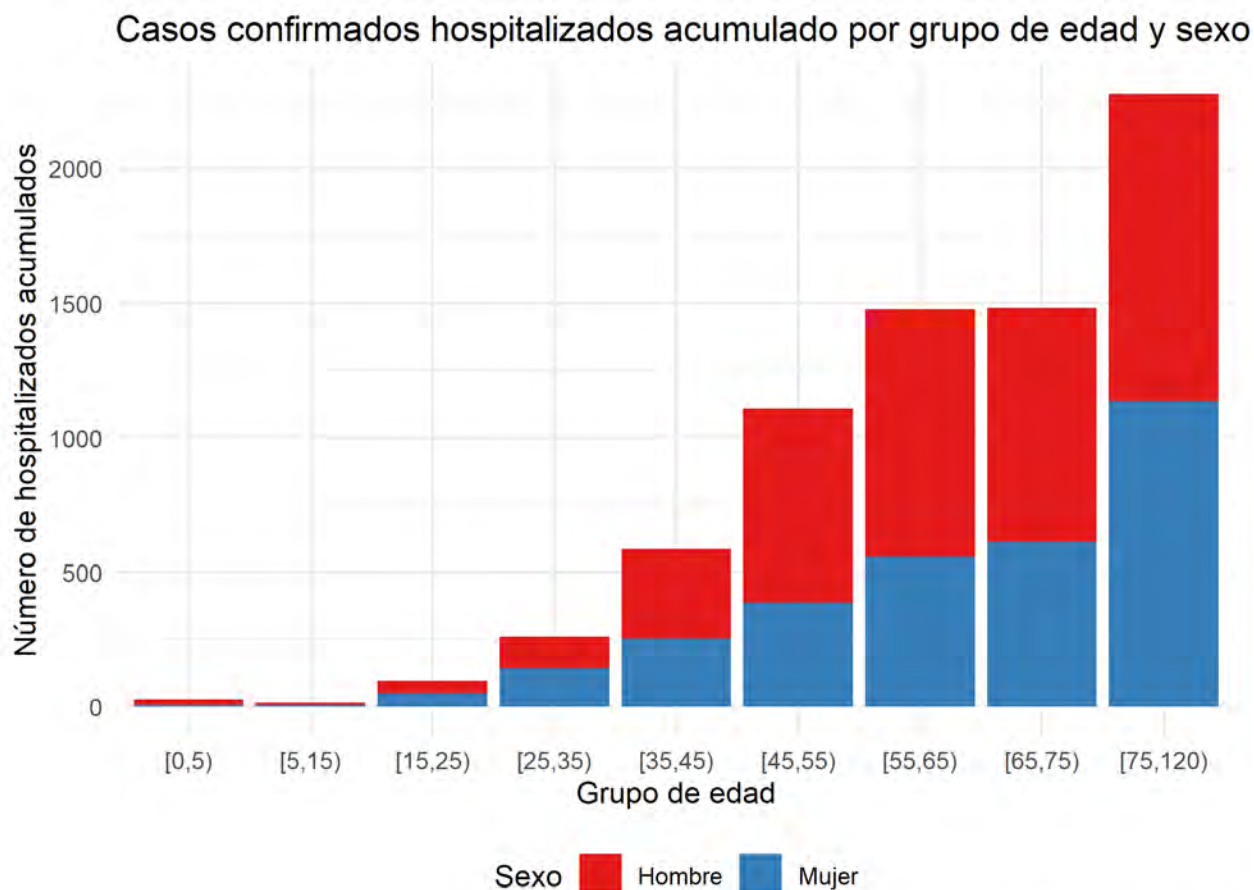
Fuente: Sistema de Vigilancia Epidemiológica de Andalucía (SVEA)

#### **Tablas de casos hospitalizados acumulados por provincia:**

Provincia	n	Porcentaje
Almería	556	7.6
Cádiz	692	9.4
Córdoba	635	8.7
Granada	1320	18.0
Huelva	233	3.2
Jaén	825	11.3
Málaga	1759	24.0
Sevilla	1313	17.9
Total	7333	100.1



**Gráfico de casos confirmados hospitalizados acumulados por grupo de edad y sexo:**

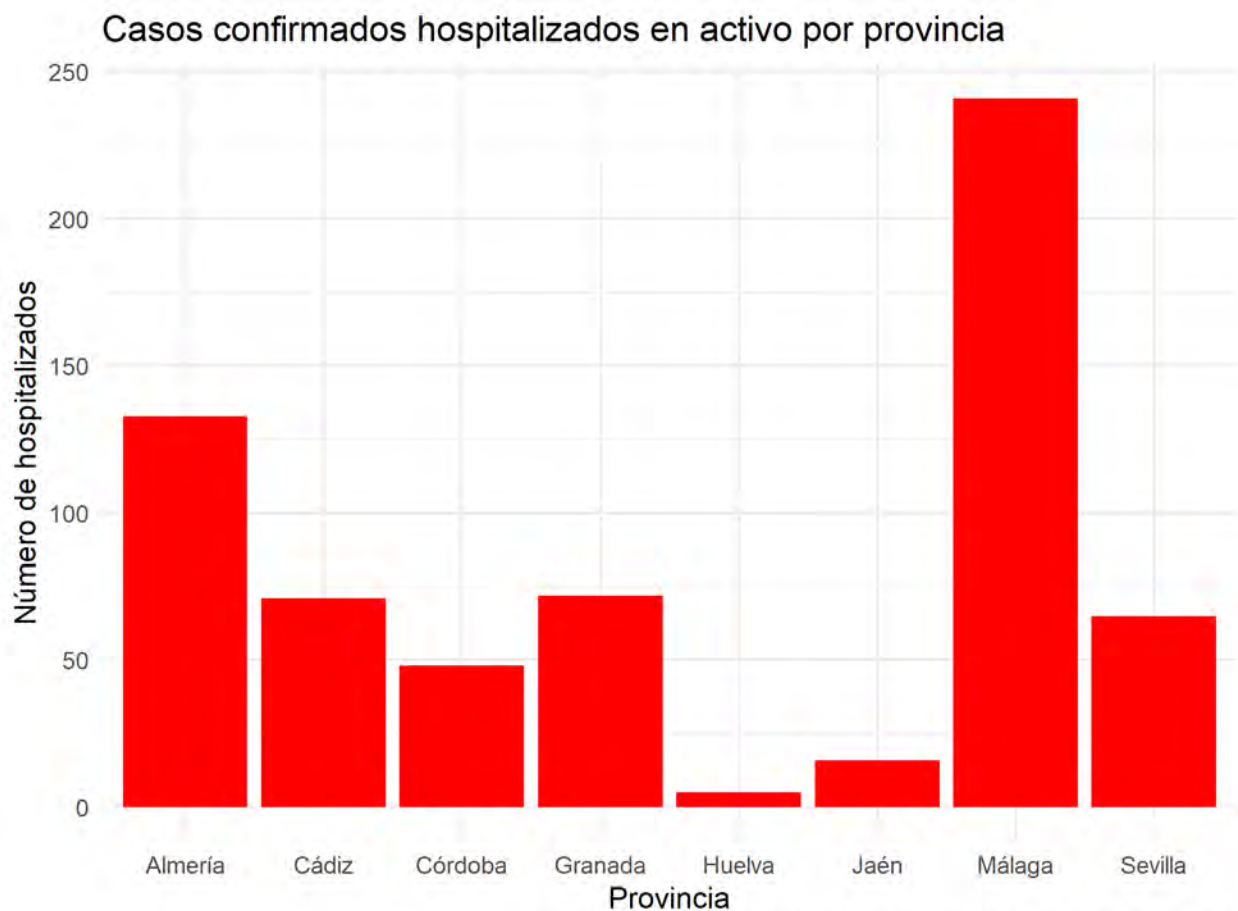


Fuente: Sistema de Vigilancia Epidemiológica de Andalucía (SVEA)

**Tabla de casos acumulados hospitalizados por grupo de edad y sexo:**

Grupo de edad	Hombre	Mujer	Total
[0,5)	19	7	26
[5,15)	7	7	14
[15,25)	47	49	96
[25,35)	116	144	260
[35,45)	331	254	585
[45,55)	721	388	1109
[55,65)	921	557	1478
[65,75)	872	611	1483
[75,120)	1144	1135	2279
<b>Total</b>	<b>4178</b>	<b>3152</b>	<b>7330</b>

**Gráfico de casos confirmados hospitalizados en activo por provincia:**

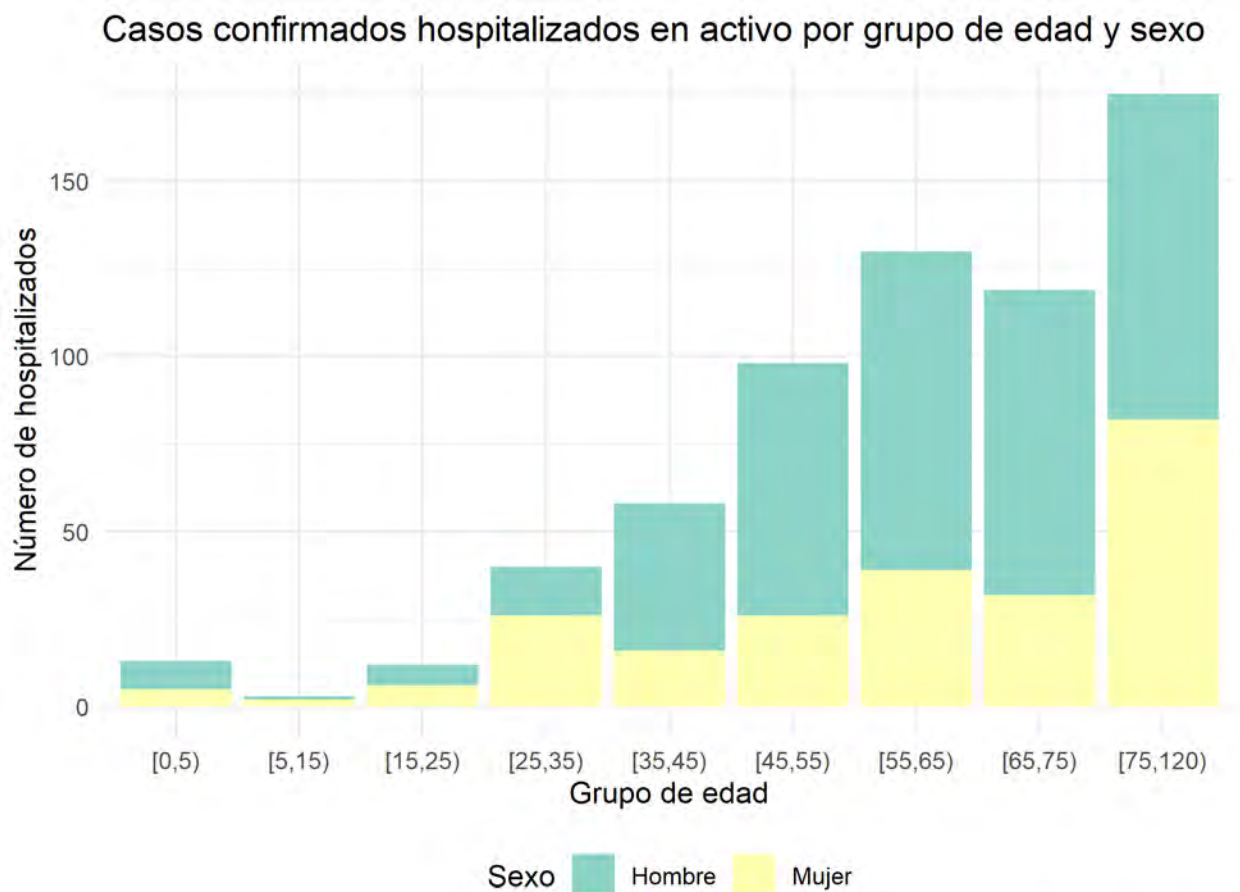


Fuente: Sistema de Vigilancia Epidemiológica de Andalucía (SVEA)

**Tabla de casos confirmados hospitalizados en activo por provincia:**

Provincia	n	Porcentaje
Almería	133	20.4
Cádiz	71	10.9
Córdoba	48	7.4
Granada	72	11.1
Huelva	5	0.8
Jaén	16	2.5
Málaga	241	37.0
Sevilla	65	10.0
Total	651	100.1

**Gráfico de casos confirmados hospitalizados en activo por grupo de edad y sexo:**



Fuente: Sistema de Vigilancia Epidemiológica de Andalucía (SVEA)

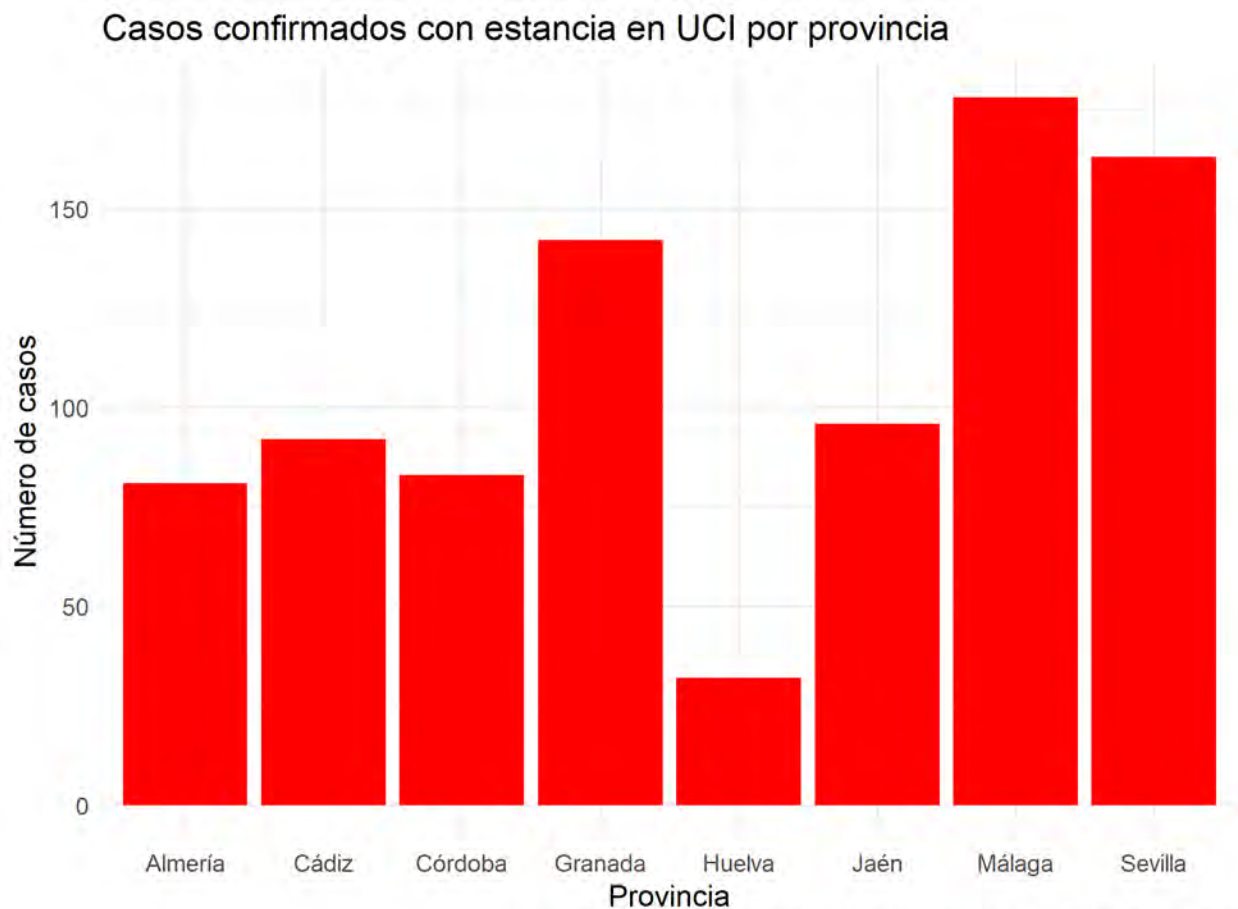
**Tabla de casos confirmados hospitalizados activos por grupo de edad y sexo:**

Grupo de edad	Hombre	Mujer	Total
[0,5)	8	5	13
[5,15)	1	2	3
[15,25)	6	6	12
[25,35)	14	26	40
[35,45)	42	16	58
[45,55)	72	26	98
[55,65)	91	39	130
[65,75)	87	32	119
[75,120)	93	82	175
Total	414	234	648

### **ESTANCIA EN UCI**

- Se han notificado 867 casos confirmados hospitalizados con estancia en UCI.

#### **Gráfico de casos confirmados con estancia en UCI por provincia:**

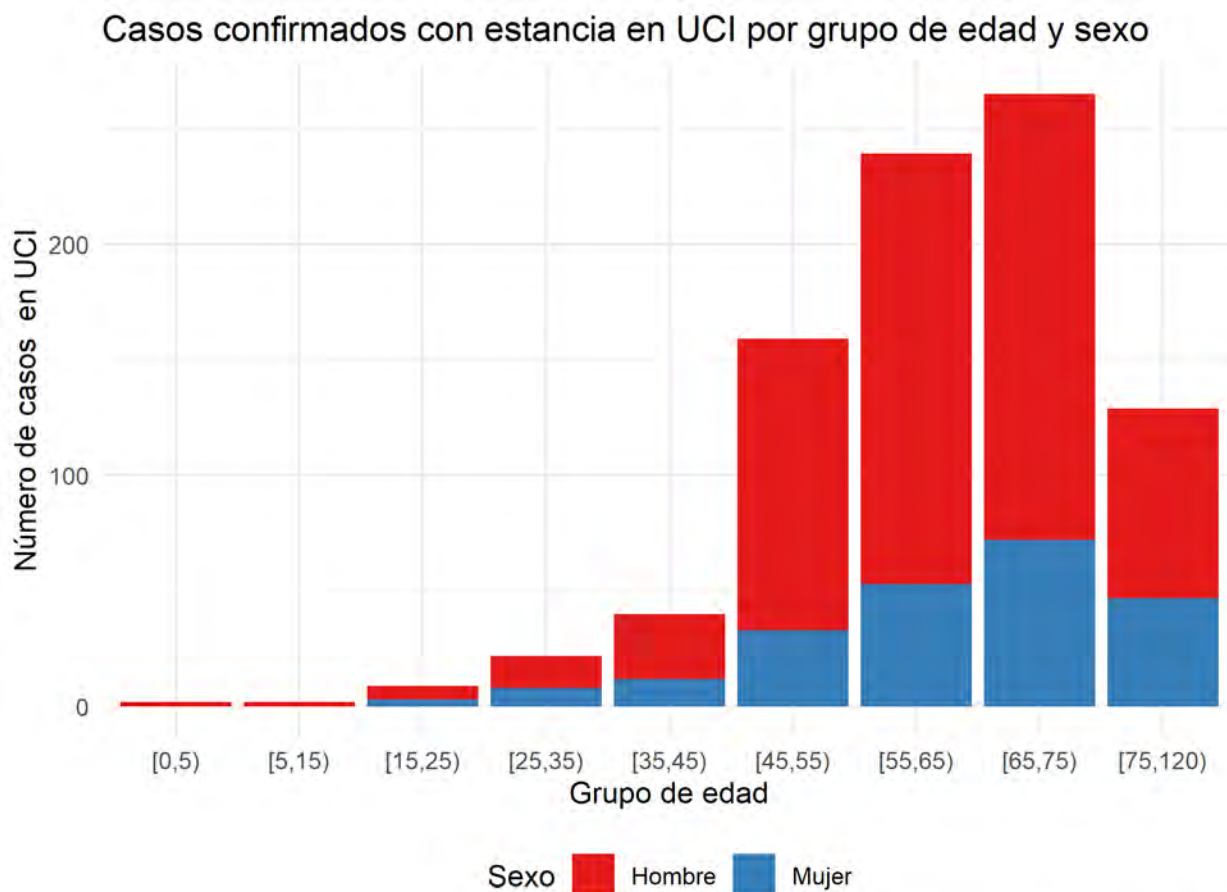


Fuente: Sistema de Vigilancia Epidemiológica de Andalucía (SVEA)

#### **Tabla de casos confirmados con estancia en UCI por provincia:**

Provincia	n	Porcentaje
Almería	81	9.3
Cádiz	92	10.6
Córdoba	83	9.6
Granada	142	16.4
Huelva	32	3.7
Jaén	96	11.1
Málaga	178	20.5
Sevilla	163	18.8
Total	867	100.0

**Gráfico de casos confirmados con estancia UCI por grupo de edad y sexo:**



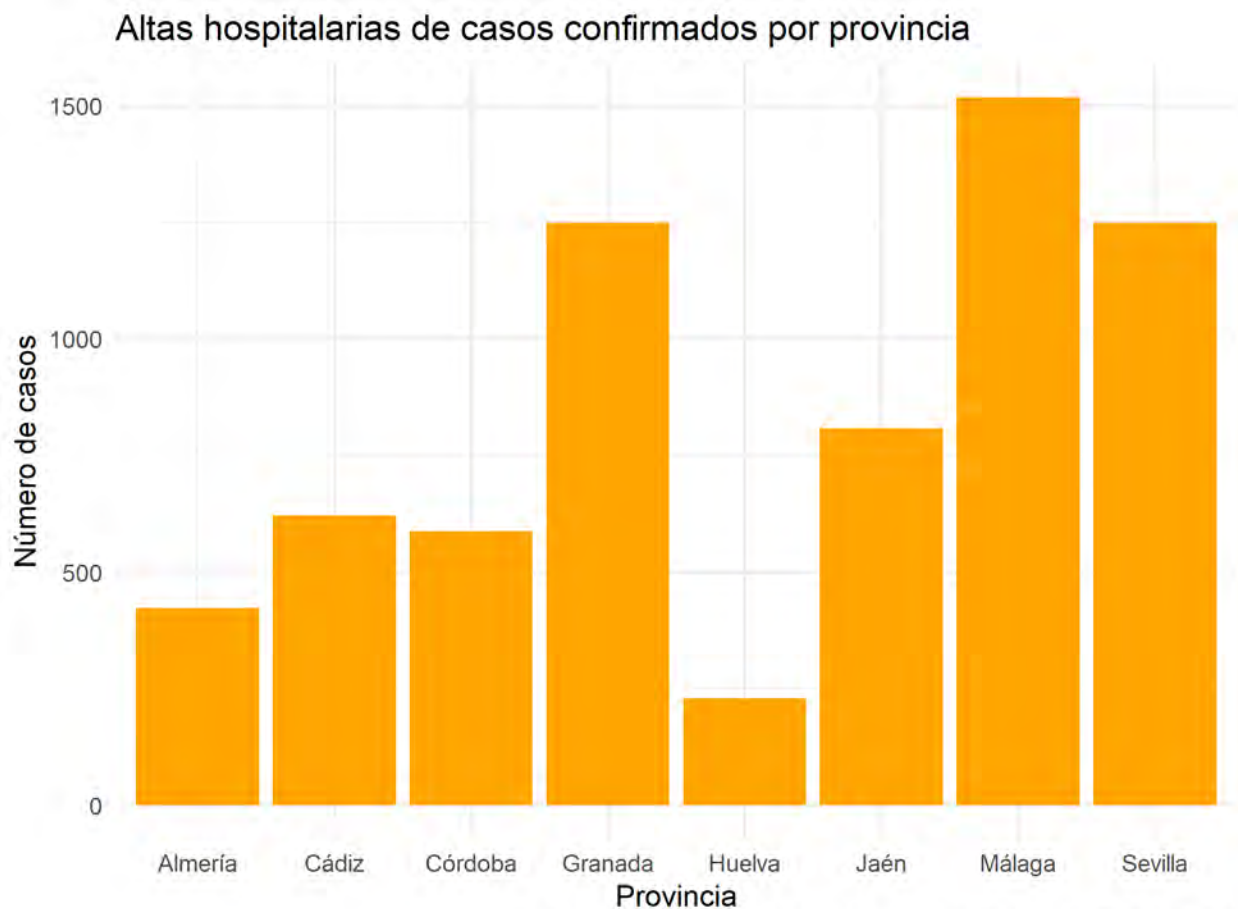
Fuente: Sistema de Vigilancia Epidemiológica de Andalucía (SVEA)

**Tabla de casos con estancia en UCI por grupo edad y sexo**

Grupo de edad	Hombre	Mujer	Total
[0,5)	2	0	2
[5,15)	2	0	2
[15,25)	6	3	9
[25,35)	14	8	22
[35,45)	28	12	40
[45,55)	126	33	159
[55,65)	186	53	239
[65,75)	193	72	265
[75,120)	82	47	129
<b>Total</b>	<b>639</b>	<b>228</b>	<b>867</b>

## ALTAS HOSPITALARIAS DE CASOS CONFIRMADOS

### Gráfico de altas hospitalarias por provincia:

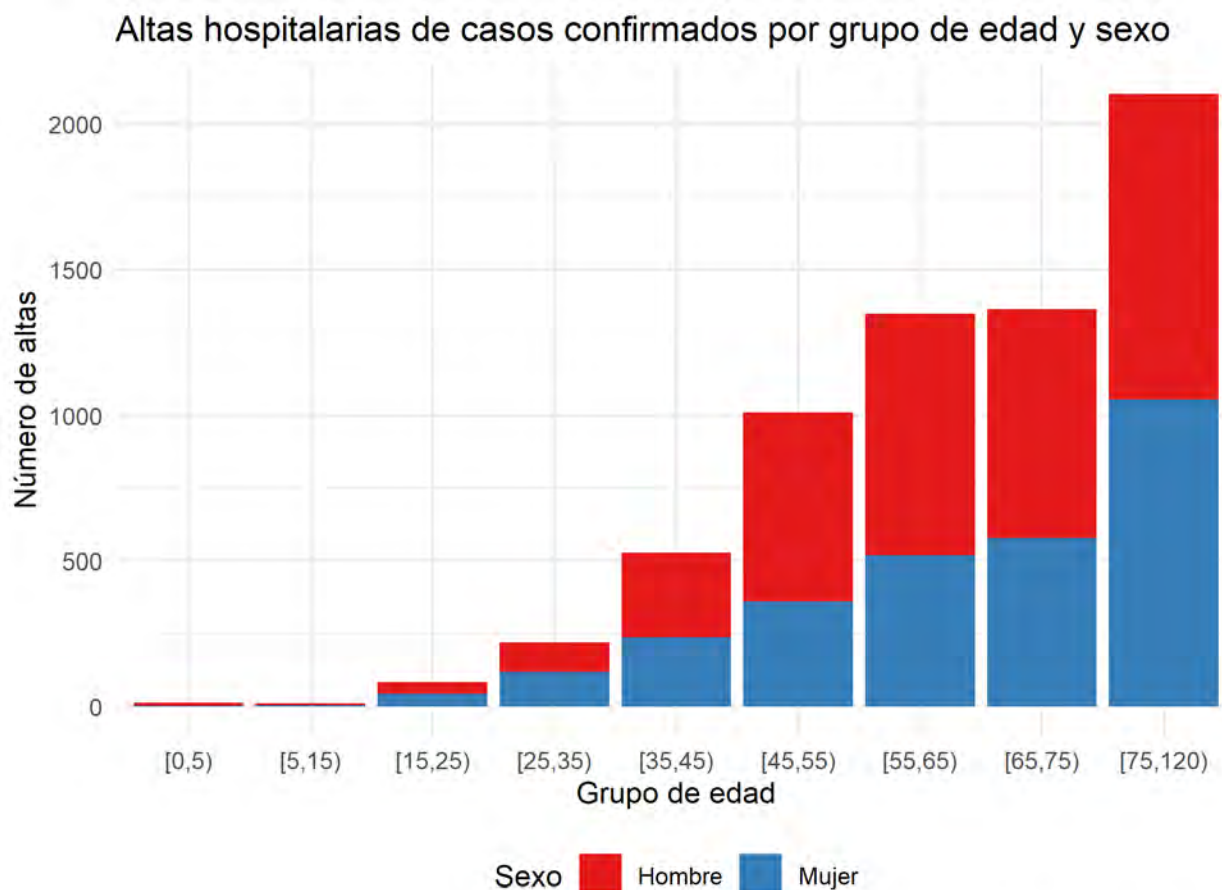


Fuente: Sistema de Vigilancia Epidemiológica de Andalucía (SVEA)

### Altas hospitalarias de casos confirmados por provincia:

Provincia	n	Porcentaje
Almería	423	6.3
Cádiz	621	9.3
Córdoba	587	8.8
Granada	1248	18.7
Huelva	228	3.4
Jaén	809	12.1
Málaga	1518	22.7
Sevilla	1248	18.7
Total	6682	100.0

**Gráfico de casos confirmados con alta hospitalaria por grupo de edad y sexo:**



Fuente: Sistema de Vigilancia Epidemiológica de Andalucía (SVEA)

**Altas hospitalarias de casos confirmados por grupo edad y sexo:**

Grupo de edad	Hombre	Mujer	Total
[0,5)	11	2	13
[5,15)	6	5	11
[15,25)	41	43	84
[25,35)	102	118	220
[35,45)	289	238	527
[45,55)	649	362	1011
[55,65)	830	518	1348
[65,75)	785	579	1364
[75,120)	1051	1053	2104
<b>Total</b>	<b>3764</b>	<b>2918</b>	<b>6682</b>

### **Altas hospitalarias de casos confirmados excluyendo fallecidos por provincia**

Provincia	n	Porcentaje
Almería	363	6.7
Cádiz	468	8.7
Córdoba	496	9.2
Granada	984	18.2
Huelva	180	3.3
Jaén	638	11.8
Málaga	1258	23.3
Sevilla	1020	18.9
Total	5407	100.1

### **Altas hospitalarias de casos confirmados excluyendo fallecidos por grupo edad y sexo**

Grupo de edad	Hombre	Mujer	Total
[0,5)	11	2	13
[5,15)	6	5	11
[15,25)	37	43	80
[25,35)	98	116	214
[35,45)	282	234	516
[45,55)	609	354	963
[55,65)	731	481	1212
[65,75)	624	502	1126
[75,120)	601	671	1272
Total	2999	2408	5407

### **EVOLUCIÓN DE LOS CASOS CONFIRMADOS**

Evolución	n	Porcentaje
Curación sin secuelas	17776	49.8
Provisional-Favorable	15353	43.0
Defunción	1515	4.2
Desconocido	608	1.7
Curación con secuelas	280	0.8
Provisional-Desfavorable	132	0.4
Total	35664	99.9

### **CASOS CONFIRMADOS RECUPERADOS**

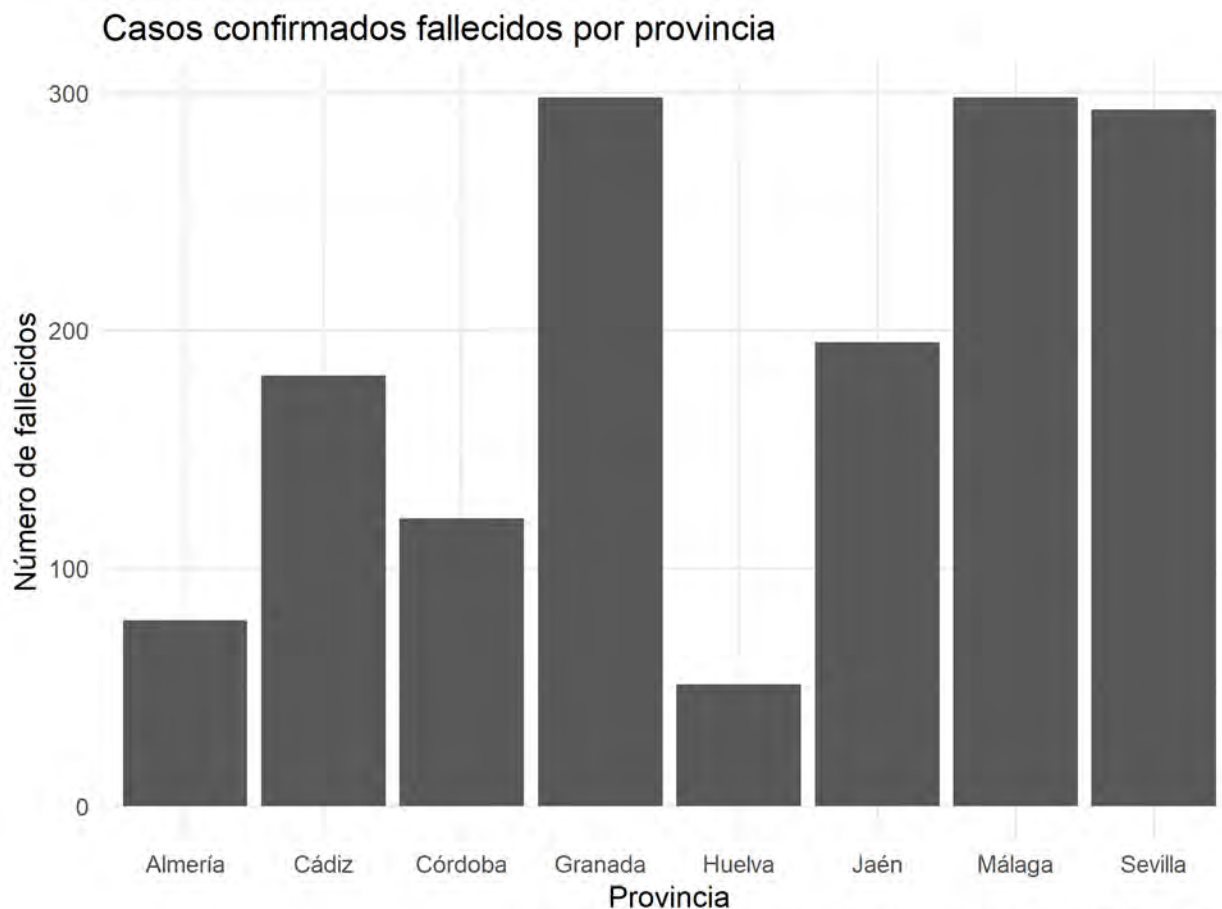
Provincia	n
Almería	1602
Cádiz	1790
Córdoba	1826
Granada	3040
Huelva	504
Jaén	1914
Málaga	4284
Sevilla	3096
Total	18056



## LETALIDAD

- Casos confirmados fallecidos: 1515
- Letalidad: 4.25 %

### Gráfico de casos confirmados fallecidos por provincia



Fuente: Sistema de Vigilancia Epidemiológica de Andalucía (SVEA)

### Tabla de casos confirmados fallecidos por provincia:

Provincia	n	Porcentaje
Almería	78	5.1
Cádiz	181	11.9
Córdoba	121	8.0
Granada	298	19.7
Huelva	51	3.4
Jaén	195	12.9

Provincia	n	Porcentaje
Málaga	298	19.7
Sevilla	293	19.3
Total	1515	100.0

**Gráfico de casos confirmados fallecidos por grupo de edad y sexo**



Fuente: Sistema de Vigilancia Epidemiológica de Andalucía (SVEA)

**Tabla de casos confirmados fallecidos por grupo de edad y sexo:**

Grupo de edad	Hombre	Mujer	Total
[15,25)	4	0	4
[25,35)	4	2	6
[35,45)	7	4	11
[45,55)	42	8	50
[55,65)	104	41	145
[65,75)	169	82	251
[75,120)	522	526	1048
Total	852	663	1515

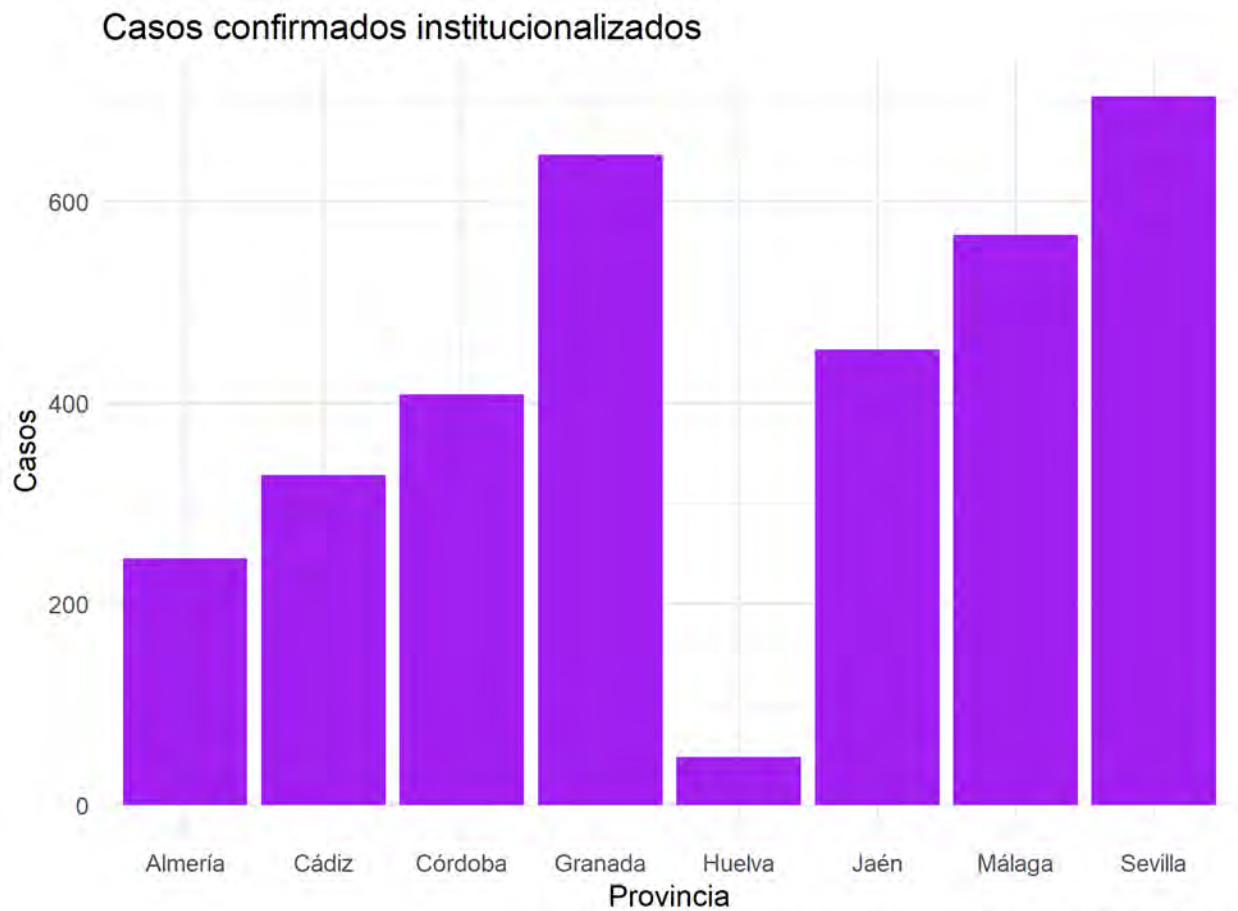
## CASOS CONFIRMADOS INSTITUCIONALIZADOS

- Se han notificado 3401 casos confirmados institucionalizados.

### **Tabla de casos confirmados institucionalizados y fallecidos institucionalizados:**

Provincia	Residencias de mayores	Otro tipo de institución	Fallecidos Residencias de mayores	Fallecidos Otro tipo de institución
Almería	196	49	22	0
Cádiz	305	23	78	0
Córdoba	376	32	68	2
Granada	523	124	122	5
Huelva	39	9	8	3
Jaén	355	98	60	6
Málaga	382	185	59	13
Sevilla	631	74	149	0
Total	2807	594	566	29

**Gráfico de casos confirmados institucionalizados por provincia:**

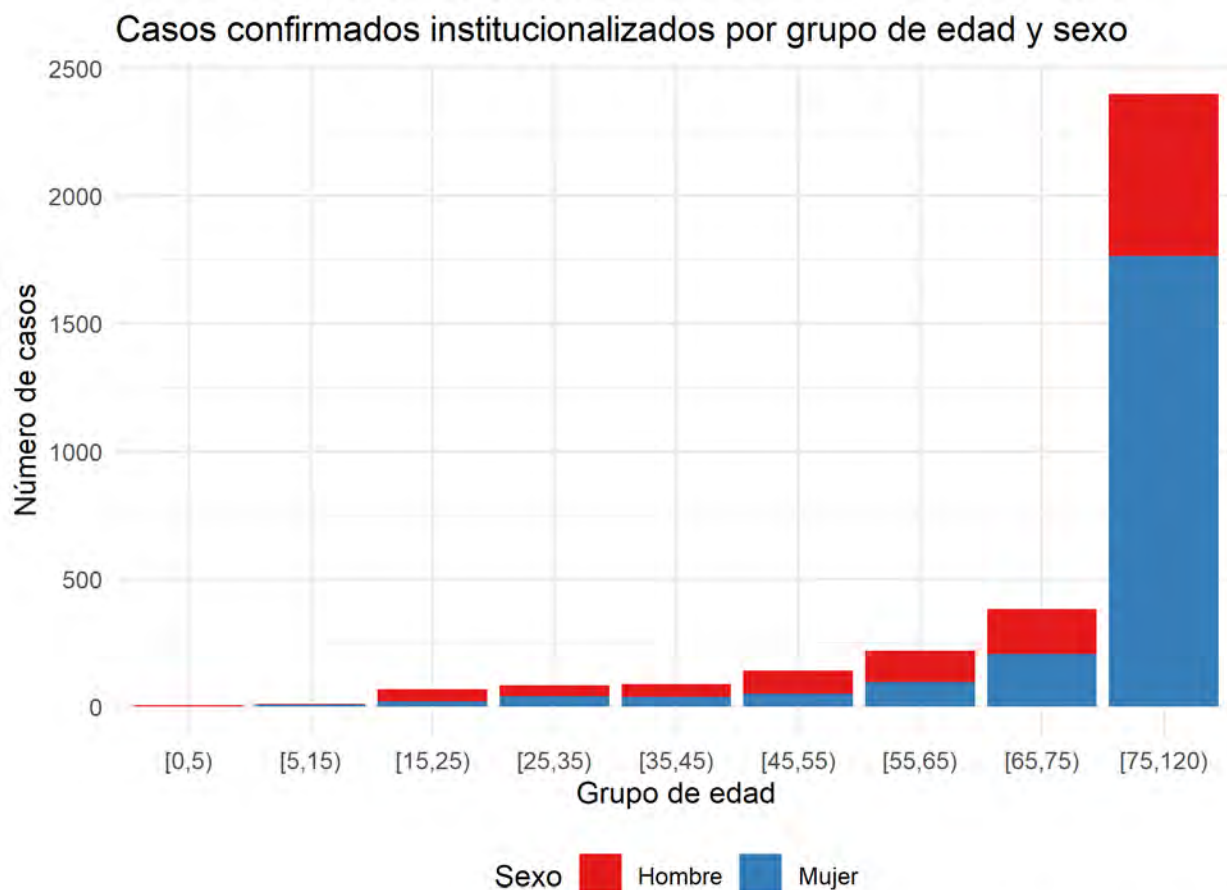


Fuente: Sistema de Vigilancia Epidemiológica de Andalucía (SVEA)

**Tabla de casos confirmados institucionalizados por provincia:**

Provincia	n	Porcentaje
Almería	245	7.2
Cádiz	328	9.6
Córdoba	408	12.0
Granada	647	19.0
Huelva	48	1.4
Jaén	453	13.3
Málaga	567	16.7
Sevilla	705	20.7
Total	3401	99.9

**Gráfico de casos confirmados institucionalizados por grupo de edad y sexo:**

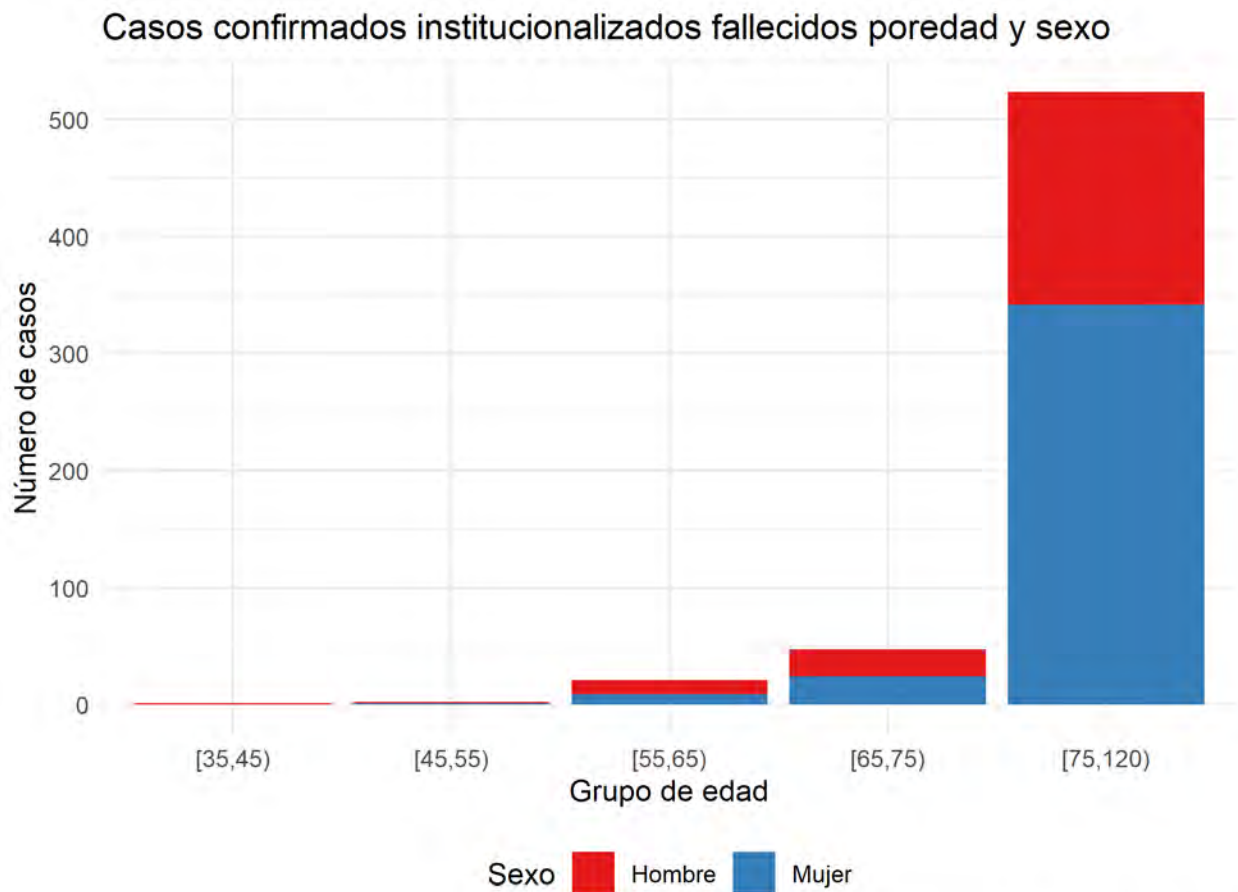


Fuente: Sistema de Vigilancia Epidemiológica de Andalucía (SVEA)

**Tabla casos institucionalizados por grupo de edad y sexo:**

Grupo de edad	Hombre	Mujer	Total
[0,5)	6	0	6
[5,15)	2	7	9
[15,25)	47	20	67
[25,35)	44	39	83
[35,45)	51	37	88
[45,55)	91	49	140
[55,65)	124	96	220
[65,75)	177	206	383
[75,120)	636	1765	2401
<b>Total</b>	<b>1178</b>	<b>2219</b>	<b>3397</b>

**Gráfico de casos confirmados institucionalizados fallecidos por grupo de edad y sexo:**

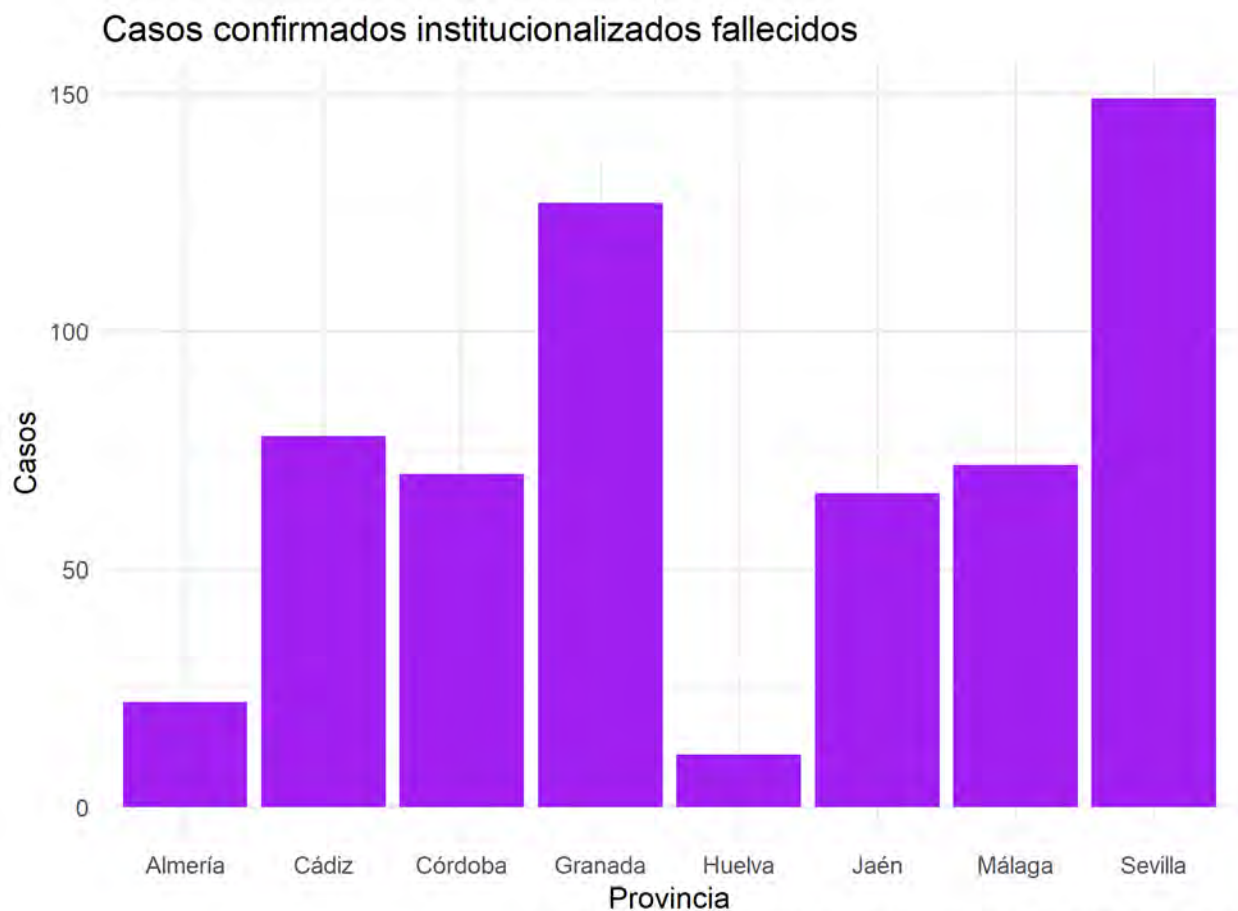


Fuente: Sistema de Vigilancia Epidemiológica de Andalucía (SVEA)

**Tabla de casos confirmados institucionalizados fallecidos por grupo de edad y sexo:**

Grupo de edad	Hombre	Mujer	Total
[35,45)	1	0	1
[45,55)	1	1	2
[55,65)	12	9	21
[65,75)	23	24	47
[75,120)	182	342	524
Total	219	376	595

**Gráfico de casos confirmados institucionalizados fallecidos por provincia:**



Fuente: Sistema de Vigilancia Epidemiológica de Andalucía (SVEA)

**Tabla de casos confirmados institucionalizados fallecidos por provincia:**

Provincia	n	Porcentaje
Almería	22	3.7
Cádiz	78	13.1
Córdoba	70	11.8
Granada	127	21.3
Huelva	11	1.8
Jaén	66	11.1
Málaga	72	12.1
Sevilla	149	25.0
Total	595	99.9

## CASOS CONFIRMADOS EN PROFESIONALES SANITARIOS O SOCIO-SANITARIOS:

- Se han notificado 5742 casos confirmados en profesionales sanitarios o socio-sanitarios.

### Tabla de casos confirmados en profesionales sanitarios o socio-sanitarios por provincia:

Provincia	No sanitario en centro sanitario	No sanitario en centro sociosanitario	Sanitario en centro sanitario	Sanitario en centro sociosanitario	Sanitario en otro centro	Total	Fallecidos	Curados
Almería	22	38	160	47	4	271	0	190
Cádiz	37	27	342	72	6	484	3	436
Córdoba	55	52	326	113	1	547	1	524
Granada	127	134	826	212	7	1306	1	1247
Huelva	18	8	112	14	2	154	0	142
Jaén	50	60	402	100	7	619	4	600
Málaga	85	93	991	150	20	1339	0	1245
Sevilla	81	61	696	167	17	1022	2	956
Total	475	473	3855	875	64	5742	11	5340

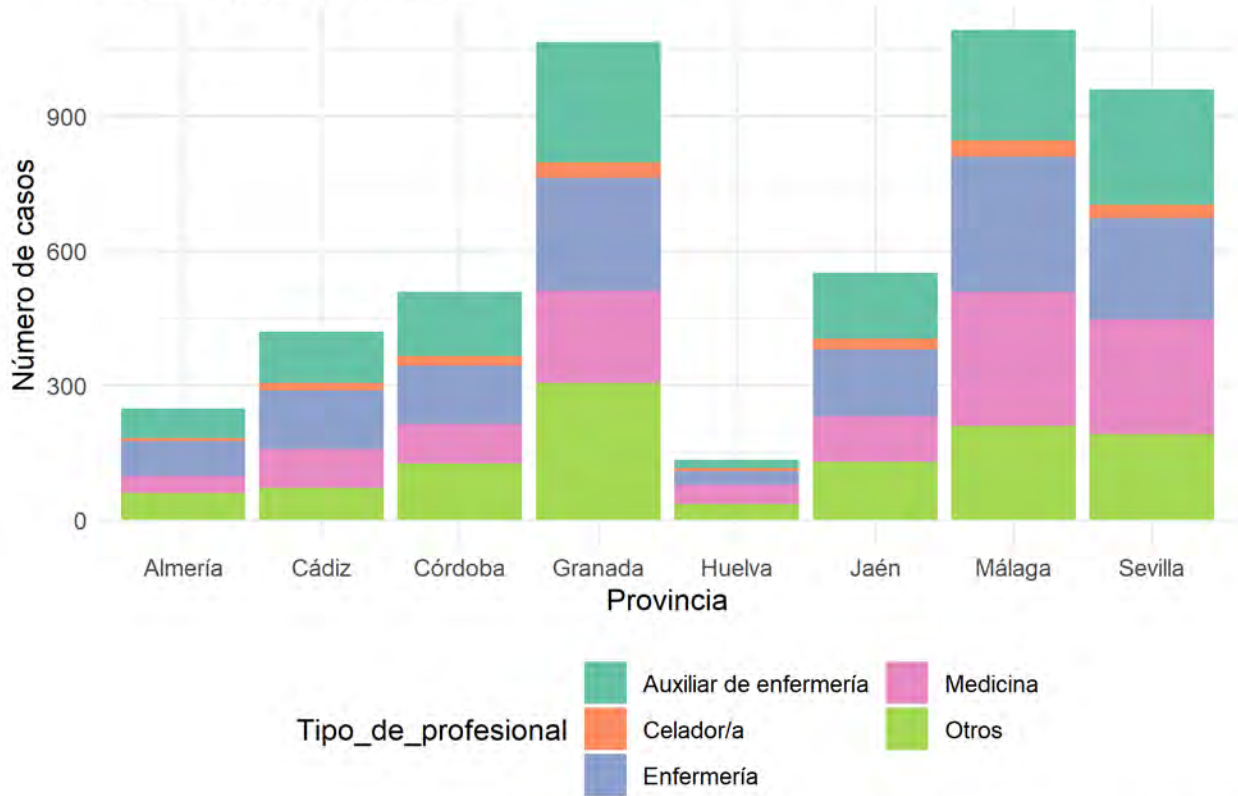
### Tabla de casos confirmados por tipo de profesional:

Tipo de profesional	n	Porcentaje
Enfermería	1295	22.6
Auxiliar de enfermería	1260	21.9
Otros	1132	19.7
Medicina	1121	19.5
NA	755	13.1
Celador/a	179	3.1
Total	5742	99.9



**Gráficos de casos confirmados en profesionales sanitarios o socio-sanitarios por provincia:**

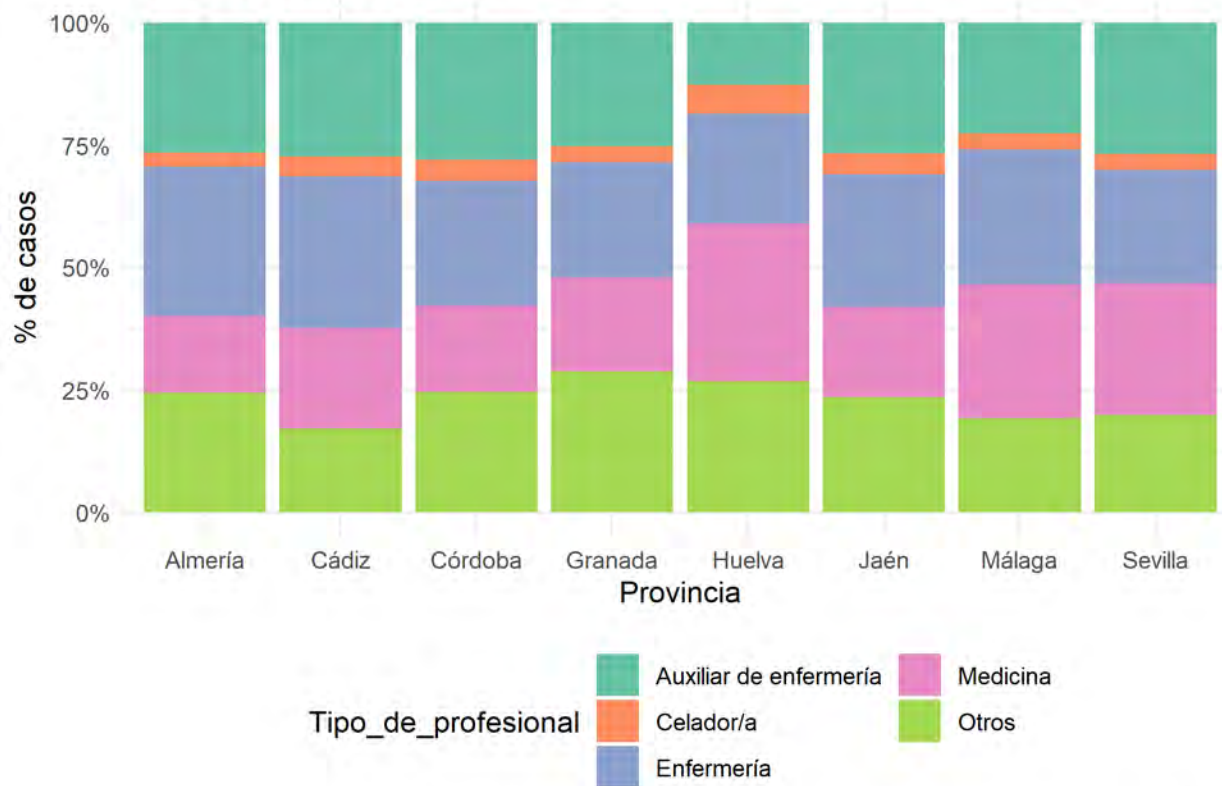
Casos confirmados en profesionales sanitarios o socio-sanitarios  
Provincia y tipo de profesional



Fuente: Sistema de Vigilancia Epidemiológica de Andalucía (SVEA)

## Casos confirmados en profesionales sanitarios o socio-sanitarios

Provincia y tipo de profesional



Fuente: Sistema de Vigilancia Epidemiológica de Andalucía (SVEA)

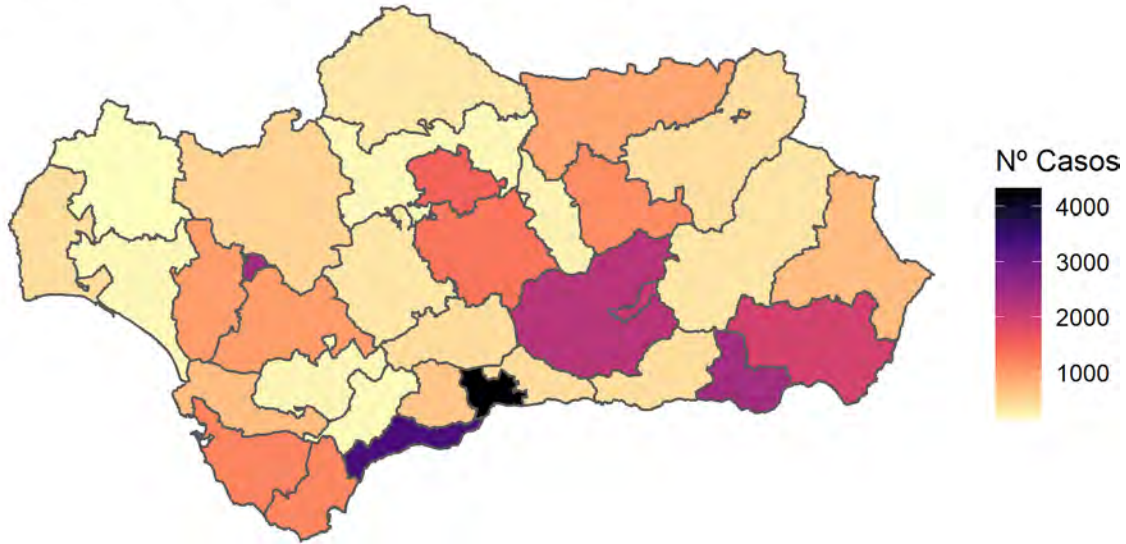
### Casos confirmados en profesionales sanitario o socio-sanitario por provincia:

Provincia	n	Porcentaje
Almería	271	4.7
Cádiz	484	8.4
Córdoba	547	9.5
Granada	1306	22.7
Huelva	154	2.7
Jaén	619	10.8
Málaga	1339	23.3
Sevilla	1022	17.8
Total	5742	99.9

## MAPAS

### **MAPA: Casos confirmados por distrito :**

Distribución casos confirmados COVID-19 por Distrito

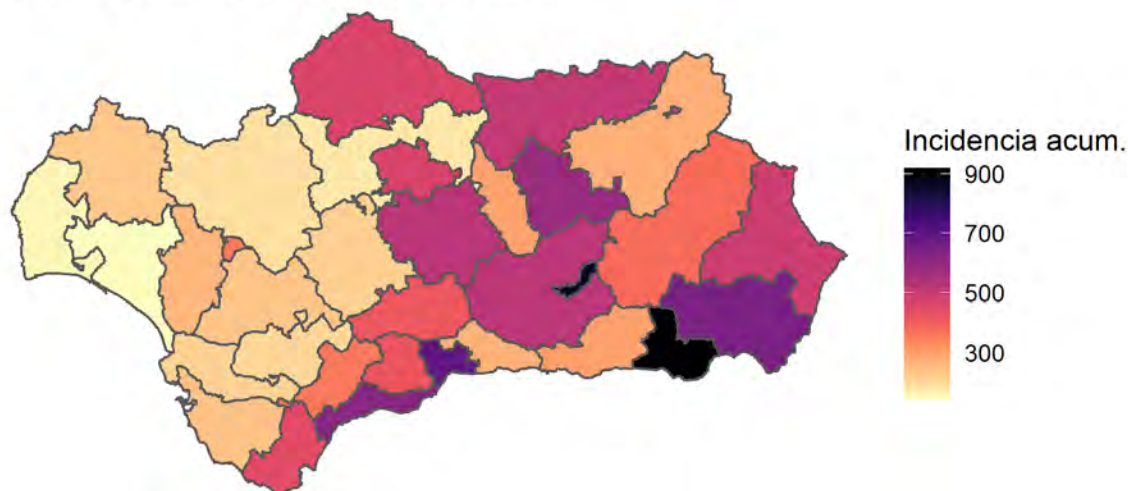


Fuente: Sistema de Vigilancia Epidemiológica de Andalucía (SVEA)

**MAPA: Incidencia acumulada por distrito.**

**Distribución casos COVID-19 por Distrito**

Incidencia acumulada x 100.000 habitantes



Fuente: Sistema de Vigilancia Epidemiológica de Andalucía (SVEA)

Provincia	Distrito	Casos	Poblacion	Incidencia_acumulada
Almería	Poniente de Almería	2428	265153	915.70
Granada	Granada	2063	239149	862.64
Málaga	Málaga	4318	628045	687.53
Almería	Almería	1931	301623	640.20
Málaga	Costa del Sol	3350	546811	612.64
Jaén	Jaén	1139	197150	577.73
Córdoba	Córdoba Sur	1358	261145	520.02
Granada	Metropolitano de Granada	2216	428657	516.96
Jaén	Jaén Norte	919	182943	502.34
Almería	Levante-Alto Almanzora	732	150044	487.86
Córdoba	Córdoba	1513	325701	464.54
Córdoba	Córdoba Norte	348	75582	460.43
Cádiz	Campo de Gibraltar	1204	270879	444.48
Málaga	Valle del Guadalhorce	647	153276	422.11
Málaga	La Vega	456	110237	413.65
Granada	Granada Nordeste	372	98043	379.43
Málaga	Serranía	198	55247	358.39
Sevilla	Sevilla	2439	688592	354.20
Granada	Granada Sur	440	148829	295.64

Provincia	Distrito	Casos	Poblacion	Incidencia_acumulada
Jaén	Jaén Sur	266	90904	292.62
Jaén	Jaen Nordeste	440	162567	270.66
Málaga	Axarquía	451	168169	268.18
Sevilla	Aljarafe	1002	388572	257.87
Cádiz	Bahía de Cádiz-La Janda	1224	512524	238.82
Sevilla	Sevilla Sur	1002	426417	234.98
Huelva	Sierra de Huelva-Andévalo Central	155	67571	229.39
Sevilla	Sevilla Este	369	169515	217.68
Cádiz	Jerez-Costa Noroeste	731	341111	214.30
Cádiz	Sierra de Cádiz	240	115641	207.54
Sevilla	Sevilla Norte	531	276764	191.86
Córdoba	Guadalquivir	221	124207	177.93
Huelva	Huelva-Costa	440	288115	152.72
Huelva	Condado-Campiña	220	155057	141.88

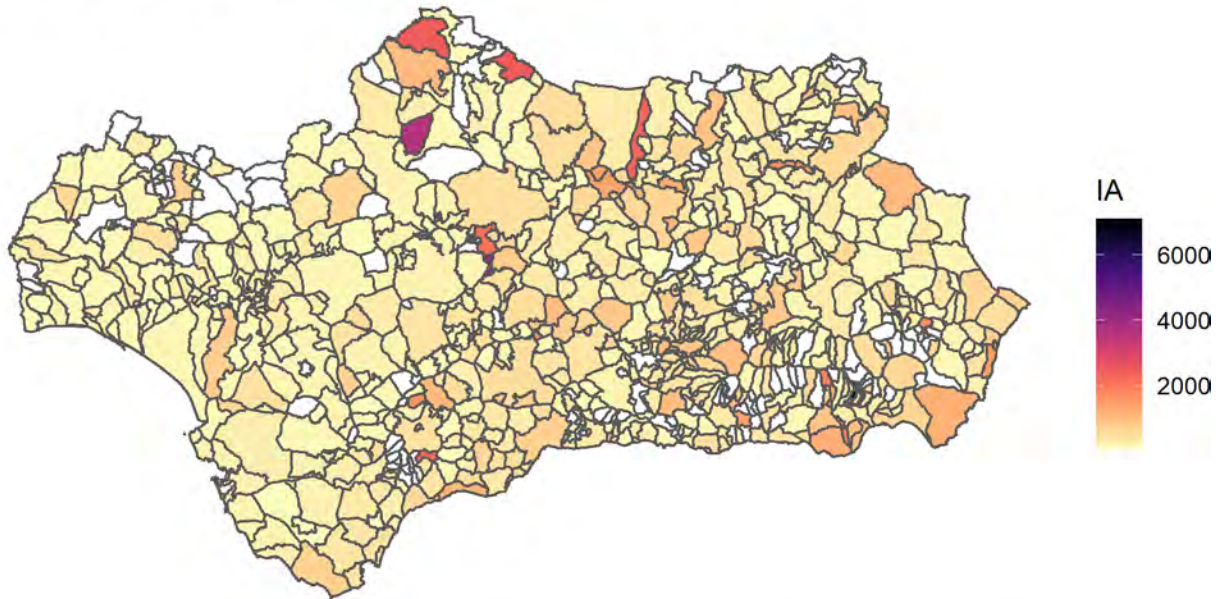
**Tabla de casos por provincia e incidencia acumulada por 100.000 habitantes.**

Provincia	Casos	Poblacion	Incidencia_acumulada
Almería	5129	716820	715.52
Málaga	9497	1661785	571.49
Granada	5126	914678	560.42
Córdoba	3445	786635	437.94
Jaén	2769	633564	437.05
Cádiz	3514	1240155	283.35
Sevilla	5361	1949860	274.94
Huelva	823	510743	161.14

## MAPA POR MUNICIPIO

Casos confirmados sin municipio: 689

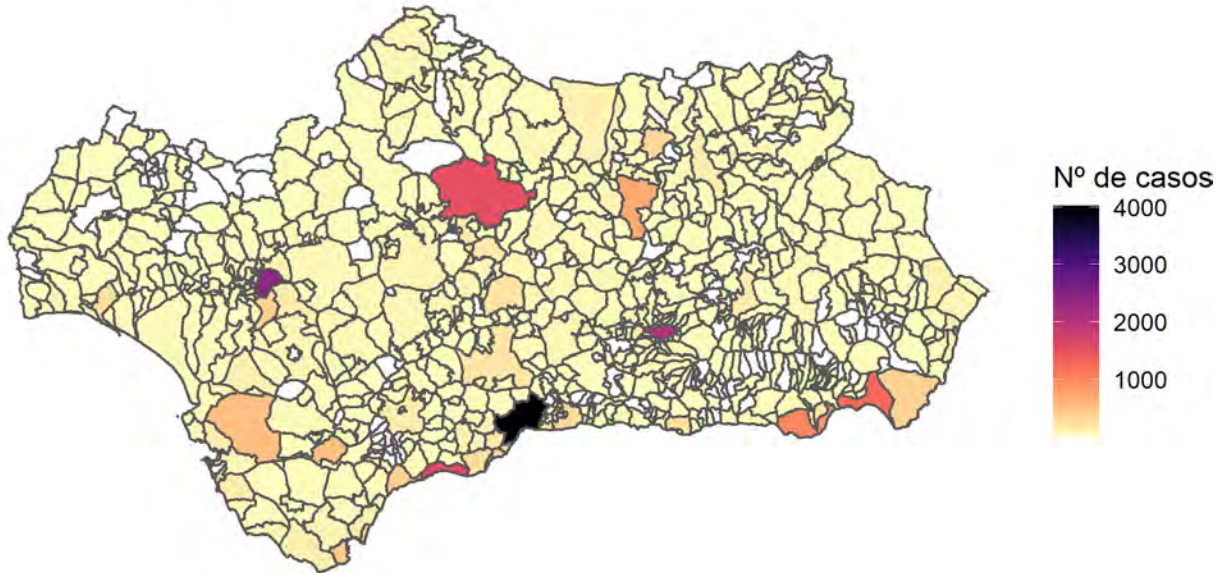
Distribución casos COVID-19 por municipio  
Incidencia acumulada x 100.000 habitantes



Fuente: Sistema de Vigilancia Epidemiológica de Andalucía (SVEA)

## Distribución casos COVID-19 por municipio

Casos confirmados



Fuente: Sistema de Vigilancia Epidemiológica de Andalucía (SVEA)

### **Tabla de casos por municipio e incidencia acumulada por 100.000 habitantes.**

Municipio	CODIGOINE	Casos	poblacion	incidencia
Abla	04001	1	1249	80.06
Abrucena	04002	3	1202	249.58
Adra	04003	83	25148	330.05
Albanchez	04004	1	741	134.95
Alboloduy	04005	0	616	0.00
Albox	04006	43	11805	364.25
Alcolea	04007	2	825	242.42
Alcóntar	04008	0	505	0.00
Alcudia de Monteagud	04009	0	152	0.00
Alhabia	04010	4	671	596.13
Alhama de Almería	04011	11	3641	302.11
Alicún	04012	0	206	0.00
Almería	04013	1247	198533	628.11
Almócita	04014	1	169	591.72
Alsodux	04015	0	125	0.00
Antas	04016	12	3182	377.12
Arboleas	04017	10	4596	217.58

<b>Municipio</b>	<b>CODIGOINE</b>	<b>Casos</b>	<b>poblacion</b>	<b>incidencia</b>
Armuña de Almanzora	04018	0	302	0.00
Bacares	04019	0	246	0.00
Bayárcal	04020	0	317	0.00
Bayarque	04021	0	215	0.00
Bédar	04022	1	971	102.99
Beires	04023	2	110	1818.18
Benahadux	04024	19	4382	433.59
Benitagla	04026	0	58	0.00
Benizalón	04027	0	254	0.00
Bentarique	04028	2	238	840.34
Berja	04029	15	12415	120.82
Canjáyar	04030	2	1214	164.74
Cantoria	04031	4	3204	124.84
Carboneras	04032	18	8004	224.89
Castro de Filabres	04033	1	123	813.01
Cóbdar	04034	0	171	0.00
Cuevas del Almanzora	04035	65	14081	461.61
Chercos	04036	0	278	0.00
Chirivel	04037	5	1472	339.67
Dalías	04038	35	4006	873.69
Enix	04041	1	466	214.59
Felix	04043	2	628	318.47
Fines	04044	3	2079	144.30
Fiñana	04045	1	1994	50.15
Fondón	04046	0	989	0.00
Gádor	04047	9	3012	298.80
Los Gallardos	04048	3	2794	107.37
Garrucha	04049	70	9212	759.88
Gérgal	04050	5	1030	485.44
Huécija	04051	2	480	416.67
Huércal de Almería	04052	76	17651	430.57
Huércal-Overa	04053	114	19127	596.02
Íllar	04054	28	394	7106.60
Instinción	04055	1	448	223.21
Laroya	04056	0	192	0.00
Láujar de Andarax	04057	9	1536	585.94
Líjar	04058	6	390	1538.46
Lubrín	04059	3	1477	203.11
Lucainena de las Torres	04060	0	538	0.00
Lúcar	04061	4	763	524.25
Macael	04062	17	5482	310.11
María	04063	4	1238	323.10
Mojácar	04064	91	6403	1421.21
Nacimiento	04065	0	495	0.00
Níjar	04066	361	30663	1177.31
Ohanes	04067	0	580	0.00
Olula de Castro	04068	0	196	0.00
Olula del Río	04069	23	6210	370.37
Oria	04070	2	2249	88.93
Padules	04071	5	410	1219.51



<b>Municipio</b>	<b>CODIGOINE</b>	<b>Casos</b>	<b>poblacion</b>	<b>incidencia</b>
Partaloa	04072	2	1110	180.18
Paterna del Río	04073	0	371	0.00
Pechina	04074	11	4037	272.48
Pulpí	04075	67	10055	666.34
Purchena	04076	4	1618	247.22
Rágol	04077	1	316	316.46
Rioja	04078	0	1417	0.00
Roquetas de Mar	04079	857	96800	885.33
Santa Cruz de Marchena	04080	0	208	0.00
Santa Fe de Mondújar	04081	0	452	0.00
Senés	04082	0	295	0.00
Serón	04083	2	2041	97.99
Sierro	04084	1	381	262.47
Somontín	04085	0	446	0.00
Sorbas	04086	2	2388	83.75
Suflí	04087	0	204	0.00
Tabernas	04088	22	3688	596.53
Taberno	04089	1	925	108.11
Tahal	04090	0	362	0.00
Terque	04091	23	377	6100.80
Tíjola	04092	6	3541	169.44
Turre	04093	15	3549	422.65
Turrillas	04094	0	240	0.00
Uleila del Campo	04095	5	833	600.24
Urrácal	04096	1	350	285.71
Veleguete	04097	0	242	0.00
Vélez-Blanco	04098	3	1904	157.56
Vélez-Rubio	04099	9	6555	137.30
Vera	04100	119	16452	723.32
Viator	04101	15	5885	254.89
Vícar	04102	241	26028	925.93
Zurgena	04103	8	3005	266.22
Las Tres Villas	04901	2	568	352.11
El Ejido	04902	988	83594	1181.90
La Mojonera	04903	171	9021	1895.58
Balanegra	04904	13	3009	432.04
Alcalá de los Gazules	11001	10	5219	191.61
Alcalá del Valle	11002	79	5046	1565.60
Algar	11003	2	1413	141.54
Algeciras	11004	452	121957	370.62
Algodonales	11005	3	5550	54.05
Arcos de la Frontera	11006	35	30700	114.01
Barbate	11007	57	22518	253.13
Los Barrios	11008	85	23642	359.53
Benaocaz	11009	1	671	149.03
Bornos	11010	7	7670	91.26
El Bosque	11011	0	2145	0.00
Cádiz	11012	345	116027	297.34
Castellar de la Frontera	11013	11	3049	360.77

<b>Municipio</b>	<b>CODIGOINE</b>	<b>Casos</b>	<b>poblacion</b>	<b>incidencia</b>
Conil de la Frontera	11014	41	22529	181.99
Chiclana de la Frontera	11015	144	84489	170.44
Chipiona	11016	30	19123	156.88
Espera	11017	0	3860	0.00
El Gastor	11018	1	1752	57.08
Grazalema	11019	2	2027	98.67
Jerez de la Frontera	11020	537	212749	252.41
Jimena de la Frontera	11021	20	6951	287.73
La Línea de la Concepción	11022	328	63147	519.42
Medina Sidonia	11023	6	11708	51.25
Olvera	11024	11	8113	135.58
Paterna de Rivera	11025	18	5470	329.07
Prado del Rey	11026	7	5605	124.89
El Puerto de Santa María	11027	166	88405	187.77
Puerto Real	11028	79	41627	189.78
Puerto Serrano	11029	5	6941	72.04
Rota	11030	46	29109	158.03
San Fernando	11031	299	94979	314.81
Sanlúcar de Barrameda	11032	61	68684	88.81
San Roque	11033	122	31218	390.80
Setenil de las Bodegas	11034	6	2769	216.68
Tarifa	11035	121	18162	666.23
Torre Alháquime	11036	0	790	0.00
Trebujena	11037	40	7028	569.15
Ubrique	11038	55	16597	331.39
Vejer de la Frontera	11039	20	12624	158.43
Villaluenga del Rosario	11040	2	455	439.56
Villamartín	11041	23	12150	189.30
Zahara	11042	1	1387	72.10
Benalup-Casas Viejas	11901	4	6929	57.73
San José del Valle	11902	8	4418	181.08
San Martín del Tesorillo	11903	1	2753	36.32
Adamuz	14001	4	4192	95.42
Aguilar de la Frontera	14002	59	13328	442.68
Alcaracejos	14003	0	1486	0.00
Almedinilla	14004	3	2391	125.47
Almodóvar del Río	14005	18	7937	226.79
Añora	14006	1	1527	65.49
Baena	14007	58	19284	300.77
Belalcázar	14008	79	3255	2427.04
Belmez	14009	7	2923	239.48
Benamejí	14010	6	4966	120.82
Los Blázquez	14011	0	661	0.00

<b>Municipio</b>	<b>CODIGOINE</b>	<b>Casos</b>	<b>poblacion</b>	<b>incidencia</b>
Bujalance	14012	12	7417	161.79
Cabra	14013	65	20341	319.55
Cañete de las Torres	14014	1	2933	34.09
Carcabuey	14015	6	2412	248.76
Cardeña	14016	7	1490	469.80
La Carlota	14017	17	14061	120.90
El Carpio	14018	4	4383	91.26
Castro del Río	14019	24	7809	307.34
Conquista	14020	1	379	263.85
Córdoba	14021	1512	325701	464.23
Doña Mencía	14022	9	4638	194.05
Dos Torres	14023	0	2411	0.00
Encinas Reales	14024	18	2254	798.58
Espejo	14025	7	3329	210.27
Espiel	14026	3	2397	125.16
Fernán-Núñez	14027	51	9663	527.79
Fuente la Lancha	14028	0	351	0.00
Fuente Obejuna	14029	14	4604	304.08
Fuente Palmera	14030	9	9783	92.00
Fuente-Tójar	14031	3	672	446.43
La Granjuela	14032	0	461	0.00
Guadalcázar	14033	4	1583	252.68
El Guijo	14034	0	355	0.00
Hinojosa del Duque	14035	69	6788	1016.50
Hornachuelos	14036	8	4497	177.90
Iznájar	14037	30	4261	704.06
Lucena	14038	211	42605	495.25
Luque	14039	5	2994	167.00
Montalbán de Córdoba	14040	185	4489	4121.19
Montemayor	14041	21	3855	544.75
Montilla	14042	176	22859	769.94
Montoro	14043	46	9364	491.24
Monturque	14044	1	1958	51.07
Moriles	14045	6	3717	161.42
Nueva Carteya	14046	2	5379	37.18
Obejo	14047	1	2011	49.73
Palenciana	14048	4	1478	270.64
Palma del Río	14049	43	21064	204.14
Pedro Abad	14050	4	2837	140.99
Pedroche	14051	1	1516	65.96
Peñarroya-Pueblonuevo	14052	48	10695	448.81
Posadas	14053	11	7325	150.17
Pozoblanco	14054	34	17210	197.56
Priego de Córdoba	14055	59	22408	263.30
Puente Genil	14056	86	30048	286.21
La Rambla	14057	157	7493	2095.29
Rute	14058	98	9845	995.43
San Sebastián de los Ballesteros	14059	1	808	123.76
Santaella	14060	8	4629	172.82
Santa Eufemia	14061	0	755	0.00

<b>Municipio</b>	<b>CODIGOINE</b>	<b>Casos</b>	<b>poblacion</b>	<b>incidencia</b>
Torrecampo	14062	26	1059	2455.15
Valenzuela	14063	8	1131	707.34
Valsequillo	14064	1	356	280.90
La Victoria	14065	2	2271	88.07
Villa del Río	14066	17	7104	239.30
Villafranca de Córdoba	14067	6	4871	123.18
Villaharta	14068	1	619	161.55
Villanueva de Córdoba	14069	11	8729	126.02
Villanueva del Duque	14070	3	1461	205.34
Villanueva del Rey	14071	38	1046	3632.89
Villaralto	14072	3	1131	265.25
Villaviciosa de Córdoba	14073	0	3229	0.00
El Viso	14074	2	2536	78.86
Zuheros	14075	0	641	0.00
Fuente Carreteros	14901	0	1131	0.00
La Guijarrosa	14902	0	1399	0.00
Agrón	18001	2	274	729.93
Alamedilla	18002	3	574	522.65
Albolote	18003	76	18808	404.08
Albondón	18004	0	728	0.00
Albuñán	18005	1	406	246.31
Albuñol	18006	24	7233	331.81
Albuñuelas	18007	8	821	974.42
Aldeire	18010	1	615	162.60
Alfacar	18011	20	5400	370.37
Algarinejo	18012	16	2520	634.92
Alhama de Granada	18013	12	5979	200.70
Alhendín	18014	32	9349	342.28
Alicún de Ortega	18015	0	480	0.00
Almegíjar	18016	0	365	0.00
Almuñécar	18017	36	26514	135.78
Alquife	18018	4	601	665.56
Arenas del Rey	18020	0	666	0.00
Armillá	18021	216	24174	893.52
Atarfe	18022	69	18706	368.87
Baza	18023	64	20412	313.54
Beas de Granada	18024	1	977	102.35
Beas de Guadix	18025	2	329	607.90
Benalúa	18027	20	3318	602.77
Benalúa de las Villas	18028	7	1066	656.66
Benamaurel	18029	13	2293	566.94
Bérchules	18030	1	716	139.66
Bubión	18032	0	296	0.00
Busquístar	18033	1	289	346.02
Cacín	18034	1	569	175.75
Cádiar	18035	0	1453	0.00
Cájar	18036	54	5129	1052.84
Calicasas	18037	2	617	324.15
Campotéjar	18038	1	1237	80.84
Caniles	18039	9	4047	222.39

<b>Municipio</b>	<b>CODIGOINE</b>	<b>Casos</b>	<b>poblacion</b>	<b>incidencia</b>
Cáñar	18040	0	350	0.00
Capileira	18042	0	554	0.00
Carataunas	18043	0	194	0.00
Cástaras	18044	0	249	0.00
Castilléjar	18045	1	1318	75.87
Castril	18046	6	2070	289.86
Cenes de la Vega	18047	46	8002	574.86
Cijuela	18048	6	3322	180.61
Cogollos de Guadix	18049	2	673	297.18
Cogollos de la Vega	18050	7	2031	344.66
Colomera	18051	10	1309	763.94
Cortes de Baza	18053	4	1869	214.02
Cortes y Graena	18054	2	996	200.80
Cúllar	18056	6	4129	145.31
Cúllar Vega	18057	42	7429	565.35
Chauchina	18059	17	5565	305.48
Chimeneas	18061	0	1257	0.00
Churriana de la Vega	18062	82	15200	539.47
Darro	18063	0	1599	0.00
Dehesas de Guadix	18064	0	419	0.00
Dehesas Viejas	18065	0	705	0.00
Deifontes	18066	6	2627	228.40
Diezma	18067	3	764	392.67
Dílar	18068	6	2054	292.11
Dólar	18069	2	622	321.54
Dúdar	18070	0	330	0.00
Dúrcal	18071	23	7015	327.87
Escúzar	18072	2	791	252.84
Ferreira	18074	1	299	334.45
Fonelas	18076	5	978	511.25
Fornes	18077	0	555	0.00
Freila	18078	1	918	108.93
Fuente Vaqueros	18079	20	4406	453.93
Galera	18082	2	1075	186.05
Gobernador	18083	0	233	0.00
Gójar	18084	24	5795	414.15
Gor	18085	1	733	136.43
Gorafe	18086	1	381	262.47
Granada	18087	2008	232462	863.80
Guadahortuna	18088	2	1935	103.36
Guadix	18089	148	18422	803.39
Gualchos	18093	18	5193	346.62
Güéjar Sierra	18094	28	2820	992.91
Güevéjar	18095	15	2595	578.03
Huélogo	18096	0	403	0.00
Huéneja	18097	0	1184	0.00
Huéscar	18098	12	7253	165.45
Huétor de Santillán	18099	5	1877	266.38
Huétor Tájar	18100	53	10352	511.98
Huétor Vega	18101	72	12039	598.06
Íllora	18102	13	10054	129.30
Ítrabo	18103	1	988	101.21
Iznalloz	18105	23	5134	447.99

<b>Municipio</b>	<b>CODIGOINE</b>	<b>Casos</b>	<b>poblacion</b>	<b>incidencia</b>
Játar	18106	0	614	0.00
Jayena	18107	3	1060	283.02
Jérez del Marquesado	18108	6	968	619.83
Jete	18109	0	919	0.00
Jun	18111	28	3833	730.50
Juviles	18112	0	153	0.00
La Calahorra	18114	1	673	148.59
Láchar	18115	5	3471	144.05
Lanjarón	18116	10	3507	285.14
Lanteira	18117	3	588	510.20
Lecrín	18119	10	2134	468.60
Lentegí	18120	0	326	0.00
Lobras	18121	0	145	0.00
Loja	18122	81	20342	398.19
Lugros	18123	0	323	0.00
Lújar	18124	2	488	409.84
La Malahá	18126	10	1781	561.48
Maracena	18127	156	22116	705.37
Marchal	18128	0	417	0.00
Moclín	18132	3	3651	82.17
Molvízar	18133	3	2794	107.37
Monachil	18134	49	7939	617.21
Montefrío	18135	44	5433	809.87
Montejícar	18136	1	2113	47.33
Montillana	18137	2	1189	168.21
Moraleda de Zafayona	18138	3	3153	95.15
Motril	18140	269	58020	463.63
Murtas	18141	2	467	428.27
Nigüelas	18143	3	1173	255.75
Nívar	18144	3	994	301.81
Ogíjares	18145	101	14160	713.28
Orce	18146	1	1190	84.03
Órgiva	18147	18	5725	314.41
Otívar	18148	0	1034	0.00
Villa de Otura	18149	37	6952	532.22
Padul	18150	37	8420	439.43
Pampaneira	18151	0	321	0.00
Pedro Martínez	18152	1	1107	90.33
Peligros	18153	51	11394	447.60
La Peza	18154	3	1178	254.67
Pinos Genil	18157	5	1457	343.17
Pinos Puente	18158	43	9930	433.03
Píñar	18159	2	1138	175.75
Polícar	18161	0	276	0.00
Polopos	18162	3	1756	170.84
Pórtugos	18163	3	382	785.34
Puebla de Don Fadrique	18164	23	2250	1022.22
Pulianas	18165	26	5429	478.91
Purullena	18167	6	2293	261.67
Quéntar	18168	3	933	321.54

<b>Municipio</b>	<b>CODIGOINE</b>	<b>Casos</b>	<b>poblacion</b>	<b>incidencia</b>
Rubite	18170	0	394	0.00
Salar	18171	4	2631	152.03
Salobreña	18173	16	12381	129.23
Santa Cruz del Comercio	18174	0	528	0.00
Santa Fe	18175	153	15157	1009.43
Soportújar	18176	0	268	0.00
Sorvilán	18177	0	538	0.00
Torre-Cardela	18178	1	736	135.87
Torvizcón	18179	9	648	1388.89
Trevélez	18180	1	732	136.61
Turón	18181	0	239	0.00
Ugíjar	18182	1	2523	39.64
Válor	18183	0	675	0.00
Vélez de Benaudalla	18184	3	2841	105.60
Ventas de Huelma	18185	1	640	156.25
Villanueva de las Torres	18187	0	582	0.00
Villanueva Mesía	18188	6	2021	296.88
Víznar	18189	1	976	102.46
Zafarraya	18192	1	2137	46.79
La Zubia	18193	132	19155	689.12
Zújar	18194	4	2548	156.99
La Taha	18901	7	653	1071.98
El Valle	18902	1	914	109.41
Nevada	18903	0	1050	0.00
Alpujarra de la Sierra	18904	4	989	404.45
Las Gábias	18905	112	21115	530.43
Los Guájares	18906	1	1057	94.61
Valle del Zalabí	18907	5	2128	234.96
Villamena	18908	3	948	316.46
Morelábor	18909	1	607	164.74
El Pinar	18910	0	877	0.00
Vegas del Genil	18911	97	11166	868.71
Cuevas del Campo	18912	3	1735	172.91
Zagra	18913	7	834	839.33
Valderrubio	18914	0	2086	0.00
Domingo Pérez de Granada	18915	0	890	0.00
Torrenueva Costa	18916	0	2682	0.00
Alájar	21001	0	756	0.00
Aljaraque	21002	51	21260	239.89
El Almendro	21003	3	826	363.20
Almonaster la Real	21004	3	1819	164.93
Almonte	21005	34	24191	140.55
Alosno	21006	4	3923	101.96
Aracena	21007	55	8107	678.43
Aroche	21008	2	3073	65.08
Arroyomolinos de León	21009	0	953	0.00
Ayamonte	21010	13	20946	62.06
Beas	21011	5	4257	117.45
Berrocal	21012	0	312	0.00

<b>Municipio</b>	<b>CODIGOINE</b>	<b>Casos</b>	<b>poblacion</b>	<b>incidencia</b>
Bollullos Par del Condado	21013	12	14272	84.08
Bonares	21014	1	6058	16.51
Cabezas Rubias	21015	1	730	136.99
Cala	21016	3	1167	257.07
Calañas	21017	3	2791	107.49
El Campillo	21018	2	2023	98.86
Campofrío	21019	2	675	296.30
Cañaverál de León	21020	0	403	0.00
Cartaya	21021	15	19974	75.10
Castaño del Robledo	21022	0	223	0.00
El Cerro de Andévalo	21023	0	2364	0.00
Corteconcepción	21024	2	548	364.96
Cortegana	21025	4	4666	85.73
Cortelazor	21026	0	299	0.00
Cumbres de Enmedio	21027	0	56	0.00
Cumbres de San Bartolomé	21028	1	381	262.47
Cumbres Mayores	21029	2	1755	113.96
Chucena	21030	1	2222	45.00
Encinasola	21031	0	1305	0.00
Escacena del Campo	21032	9	2284	394.05
Fuenteheridos	21033	1	678	147.49
Galaroza	21034	0	1379	0.00
Gibraleón	21035	13	12607	103.12
La Granada de Río-Tinto	21036	0	239	0.00
El Granado	21037	1	516	193.80
Higuera de la Sierra	21038	2	1287	155.40
Hinojales	21039	0	325	0.00
Hinojos	21040	6	3976	150.91
Huelva	21041	251	143663	174.71
Isla Cristina	21042	17	21264	79.95
Jabugo	21043	4	2250	177.78
Lepe	21044	51	27431	185.92
Linares de la Sierra	21045	0	263	0.00
Lucena del Puerto	21046	7	3371	207.65
Manzanilla	21047	4	2135	187.35
Los Marines	21048	0	396	0.00
Minas de Riotinto	21049	12	3848	311.85
Moguer	21050	21	22088	95.07
La Nava	21051	0	266	0.00
Nerva	21052	14	5235	267.43
Niebla	21053	3	4117	72.87
La Palma del Condado	21054	31	10761	288.08
Palos de la Frontera	21055	10	11289	88.58
Paterna del Campo	21056	7	3509	199.49
Paymogo	21057	1	1159	86.28
Puebla de Guzmán	21058	4	3073	130.17
Puerto Moral	21059	0	282	0.00
Punta Umbría	21060	16	15242	104.97



<b>Municipio</b>	<b>CODIGOINE</b>	<b>Casos</b>	<b>poblacion</b>	<b>incidencia</b>
Rociana del Condado	21061	3	7855	38.19
Rosal de la Frontera	21062	2	1697	117.86
San Bartolomé de la Torre	21063	2	3736	53.53
San Juan del Puerto	21064	18	9300	193.55
Sanlúcar de Guadiana	21065	0	409	0.00
San Silvestre de Guzmán	21066	0	623	0.00
Santa Ana la Real	21067	0	476	0.00
Santa Bárbara de Casa	21068	6	1035	579.71
Santa Olalla del Cala	21069	0	2001	0.00
Trigueros	21070	27	7713	350.06
Valdelarco	21071	1	239	418.41
Valverde del Camino	21072	30	12820	234.01
Villablanca	21073	1	2848	35.11
Villalba del Alcor	21074	10	3338	299.58
Villanueva de las Cruces	21075	0	373	0.00
Villanueva de los Castillejos	21076	5	2820	177.30
Villarrasa	21077	3	2176	137.87
Zalamea la Real	21078	13	3068	423.73
Zufre	21079	0	808	0.00
La Zarza-Perrunal	21902	0	1267	0.00
Albanchez de Mágina	23001	1	1024	97.66
Alcalá la Real	23002	64	21605	296.23
Alcaudete	23003	34	10498	323.87
Aldeaquemada	23004	0	481	0.00
Andújar	23005	106	36793	288.10
Arjona	23006	77	5542	1389.39
Arjonilla	23007	51	3575	1426.57
Arquillos	23008	5	1734	288.35
Baeza	23009	47	15841	296.70
Bailén	23010	75	17667	424.52
Baños de la Encina	23011	6	2582	232.38
Beas de Segura	23012	7	5130	136.45
Begíjar	23014	7	3029	231.10
Bélmez de la Moraleda	23015	9	1567	574.35
Benatae	23016	0	448	0.00
Cabra del Santo Cristo	23017	9	1779	505.90
Cambil	23018	22	2703	813.91
Campillo de Arenas	23019	0	1760	0.00
Canena	23020	0	1831	0.00
Carboneros	23021	0	615	0.00
La Carolina	23024	27	15261	176.92
Castellar	23025	10	3314	301.75
Castillo de Locubín	23026	11	4058	271.07

<b>Municipio</b>	<b>CODIGOINE</b>	<b>Casos</b>	<b>poblacion</b>	<b>incidencia</b>
Cazalilla	23027	3	824	364.08
Cazorla	23028	18	7441	241.90
Chiclana de Segura	23029	1	965	103.63
Chilluévar	23030	3	1434	209.21
Escañuela	23031	6	950	631.58
Espeluy	23032	0	619	0.00
Frailles	23033	6	1575	380.95
Fuensanta de Martos	23034	2	3074	65.06
Fuerte del Rey	23035	14	1357	1031.69
Génave	23037	0	611	0.00
La Guardia de Jaén	23038	58	5011	1157.45
Guarromán	23039	6	2724	220.26
Lahiguera	23040	9	1710	526.32
Higuera de Calatrava	23041	1	619	161.55
Hinojares	23042	0	401	0.00
Hornos	23043	0	601	0.00
Huelma	23044	19	5776	328.95
Huesa	23045	2	2489	80.35
Ibros	23046	0	2832	0.00
La Iruela	23047	7	1899	368.62
Iznatoraf	23048	0	960	0.00
Jabalquinto	23049	5	2039	245.22
Jaén	23050	723	112999	639.83
Jamilena	23051	5	3293	151.84
Jimena	23052	2	1284	155.76
Jódar	23053	8	11667	68.57
Larva	23054	1	472	211.86
Linares	23055	340	57414	592.19
Lopera	23056	2	3665	54.57
Lupión	23057	0	842	0.00
Mancha Real	23058	51	11264	452.77
Marmolejo	23059	59	6812	866.12
Martos	23060	56	24215	231.26
Mengíbar	23061	37	9941	372.20
Montizón	23062	3	1725	173.91
Navas de San Juan	23063	3	4517	66.42
Noalejo	23064	0	1970	0.00
Orcera	23065	3	1811	165.65
Peal de Becerro	23066	13	5266	246.87
Pegalajar	23067	9	2919	308.32
Porcuna	23069	37	6235	593.42
Pozo Alcón	23070	9	4673	192.60
Puente de Génave	23071	3	2159	138.95
La Puerta de Segura	23072	8	2268	352.73
Quesada	23073	1	5209	19.20
Rus	23074	5	3547	140.96
Sabiote	23075	6	3918	153.14
Santa Elena	23076	0	888	0.00
Santiago de Calatrava	23077	0	699	0.00
Santisteban del Puerto	23079	13	4472	290.70
Santo Tomé	23080	34	2139	1589.53

<b>Municipio</b>	<b>CODIGOINE</b>	<b>Casos</b>	<b>poblacion</b>	<b>incidencia</b>
Segura de la Sierra	23081	17	1790	949.72
Siles	23082	4	2241	178.49
Sorihuela del Guadalimar	23084	1	1100	90.91
Torreblascopedro	23085	6	2546	235.66
Torredelcampo	23086	87	14247	610.65
Torredonjimeno	23087	44	13696	321.26
Torreperogil	23088	21	7276	288.62
Torres	23090	1	1406	71.12
Torres de Albánchez	23091	0	787	0.00
Úbeda	23092	131	34345	381.42
Valdepeñas de Jaén	23093	1	3714	26.93
Vilches	23094	39	4436	879.17
Villacarrillo	23095	39	10726	363.60
Villanueva de la Reina	23096	71	3081	2304.45
Villanueva del Arzobispo	23097	10	8193	122.06
Villardompardo	23098	7	965	725.39
Los Villares	23099	16	6014	266.05
Villarodrigo	23101	0	405	0.00
Cárcheles	23901	2	1363	146.74
Bedmar y Garcéz	23902	11	2642	416.35
Villatorres	23903	52	4316	1204.82
Santiago-Pontones	23904	17	2956	575.10
Arroyo del Ojanco	23905	7	2288	305.94
Alameda	29001	8	5372	148.92
Alcaucín	29002	2	2230	89.69
Alfarnate	29003	1	1069	93.55
Alfarnatejo	29004	0	377	0.00
Algarrobo	29005	18	6444	279.33
Algatocín	29006	3	793	378.31
Alhaurín de la Torre	29007	189	40345	468.46
Alhaurín el Grande	29008	105	24705	425.02
Almáchar	29009	3	1811	165.65
Almargen	29010	6	1954	307.06
Almogía	29011	10	3715	269.18
Álora	29012	45	12985	346.55
Alozaina	29013	5	2051	243.78
Alpandeire	29014	0	260	0.00
Antequera	29015	203	41239	492.25
Árchez	29016	1	385	259.74
Archidona	29017	32	8238	388.44
Ardales	29018	5	2500	200.00
Arenas	29019	2	1156	173.01
Arriate	29020	12	4102	292.54
Atajate	29021	0	168	0.00
Benadalid	29022	0	215	0.00
Benahavís	29023	30	8085	371.06
Benalauría	29024	1	438	228.31
Benalmádena	29025	358	68128	525.48
Benamargosa	29026	1	1514	66.05
Benamocarra	29027	5	3011	166.06

<b>Municipio</b>	<b>CODIGOINE</b>	<b>Casos</b>	<b>poblacion</b>	<b>incidencia</b>
Benaolán	29028	0	1476	0.00
Benarrabá	29029	1	455	219.78
El Borge	29030	1	930	107.53
El Burgo	29031	1	1800	55.56
Campillos	29032	18	8444	213.17
Canillas de Aceituno	29033	0	1677	0.00
Canillas de Albaida	29034	0	716	0.00
Cañete la Real	29035	17	1665	1021.02
Carratraca	29036	2	731	273.60
Cartajima	29037	0	253	0.00
Cártama	29038	96	26259	365.59
Casabermeja	29039	15	3522	425.89
Casarabonela	29040	8	2502	319.74
Casares	29041	15	6515	230.24
Coín	29042	134	22147	605.05
Colmenar	29043	6	3376	177.73
Comares	29044	0	1315	0.00
Cómpeta	29045	3	3922	76.49
Cortes de la Frontera	29046	8	3101	257.98
Cuevas Bajas	29047	21	1395	1505.38
Cuevas del Becerro	29048	5	1589	314.66
Cuevas de San Marcos	29049	11	3648	301.54
Cútar	29050	1	607	164.74
Estepona	29051	376	68286	550.63
Faraján	29052	0	253	0.00
Frigiliana	29053	6	3009	199.40
Fuengirola	29054	268	80309	333.71
Fuente de Piedra	29055	2	2596	77.04
Gaucín	29056	5	1576	317.26
Genalguacil	29057	1	410	243.90
Guaro	29058	9	2260	398.23
Humilladero	29059	14	3286	426.05
Igualeja	29060	3	763	393.18
Istán	29061	2	1469	136.15
Iznate	29062	0	868	0.00
Jimera de Líbar	29063	0	372	0.00
Jubrique	29064	0	528	0.00
Júzcar	29065	0	232	0.00
Macharaviaya	29066	0	480	0.00
Málaga	29067	4019	574654	699.38
Manilva	29068	42	15528	270.48
Marbella	29069	1581	143386	1102.62
Mijas	29070	272	82742	328.73
Moclinejo	29071	1	1271	78.68
Mollina	29072	11	5149	213.63
Monda	29073	6	2594	231.30
Montejaque	29074	0	964	0.00
Nerja	29075	52	21091	246.55
Ojén	29076	18	3702	486.22
Parauta	29077	6	251	2390.44
Periana	29079	3	3048	98.43
Pizarra	29080	21	9226	227.62

<b>Municipio</b>	<b>CODIGOINE</b>	<b>Casos</b>	<b>poblacion</b>	<b>incidencia</b>
Pujerra	29081	0	301	0.00
Rincón de la Victoria	29082	207	47179	438.75
Riogordo	29083	9	2724	330.40
Ronda	29084	147	33877	433.92
Salares	29085	0	169	0.00
Sayalonga	29086	4	1681	237.95
Sedella	29087	0	606	0.00
Sierra de Yeguas	29088	14	3346	418.41
Teba	29089	19	3760	505.32
Tolox	29090	1	2107	47.46
Torrox	29091	19	17234	110.25
Totalán	29092	0	746	0.00
Valle de Abdalajís	29093	18	2542	708.10
Vélez-Málaga	29094	291	81643	356.43
Villanueva de	29095	5	4176	119.73
Algaidas				
Villanueva del	29096	10	3356	297.97
Rosario				
Villanueva del	29097	19	5299	358.56
Trabuco				
Villanueva de Tapia	29098	3	1476	203.25
Viñuela	29099	1	2034	49.16
Yunquera	29100	9	2864	314.25
Torremolinos	29901	366	68661	533.05
Villanueva de la	29902	25	3296	758.50
Concepción				
Montecorto	29903	1	593	168.63
Serrato	29904	1	477	209.64
Aguadulce	41001	2	2020	99.01
Alanís	41002	2	1723	116.08
Albaida del Aljarafe	41003	3	3197	93.84
Alcalá de Guadaíra	41004	141	75279	187.30
Alcalá del Río	41005	18	12029	149.64
Alcolea del Río	41006	5	3373	148.24
La Algaba	41007	49	16374	299.25
Algámitas	41008	0	1255	0.00
Almadén de la Plata	41009	0	1355	0.00
Almensilla	41010	11	6080	180.92
Arahal	41011	81	19526	414.83
Aznalcázar	41012	33	4586	719.58
Aznalcóllar	41013	2	6091	32.84
Badolatosa	41014	0	3078	0.00
Benacazón	41015	6	7241	82.86
Bollullos de la	41016	14	10787	129.79
Mitación				
Bormujos	41017	51	21972	232.11
Brenes	41018	20	12471	160.37
Burguillos	41019	20	6716	297.80
Las Cabezas de San	41020	25	16417	152.28
Juan				
Camas	41021	57	27509	207.20
La Campana	41022	0	5276	0.00
Cantillana	41023	36	10684	336.95

<b>Municipio</b>	<b>CODIGOINE</b>	<b>Casos</b>	<b>poblacion</b>	<b>incidencia</b>
Carmona	41024	42	28531	147.21
Carrión de los Céspedes	41025	1	2544	39.31
Casariche	41026	5	5456	91.64
Castilblanco de los Arroyos	41027	6	4864	123.36
Castilleja de Guzmán	41028	5	2821	177.24
Castilleja de la Cuesta	41029	39	17418	223.91
Castilleja del Campo	41030	0	629	0.00
El Castillo de las Guardas	41031	1	1443	69.30
Cazalla de la Sierra	41032	6	4718	127.17
Constantina	41033	37	5896	627.54
Coria del Río	41034	66	30777	214.45
Coripe	41035	1	1251	79.94
El Coronil	41036	2	4746	42.14
Los Corrales	41037	6	3941	152.25
Dos Hermanas	41038	378	133968	282.16
Écija	41039	80	39873	200.64
Espartinas	41040	39	15791	246.98
Estepa	41041	54	12505	431.83
Fuentes de Andalucía	41042	11	7111	154.69
El Garrobo	41043	2	790	253.16
Gelves	41044	30	10184	294.58
Gerena	41045	18	7585	237.31
Gilena	41046	5	3727	134.16
Gines	41047	23	13420	171.39
Guadalcanal	41048	1	2627	38.07
Guillena	41049	13	12788	101.66
Herrera	41050	11	6461	170.25
Huévar del Aljarafe	41051	1	3015	33.17
Lantejuela	41052	0	3814	0.00
Lebrija	41053	108	27524	392.38
Lora de Estepa	41054	1	862	116.01
Lora del Río	41055	14	18662	75.02
La Luisiana	41056	5	4576	109.27
El Madroño	41057	0	278	0.00
Mairena del Alcor	41058	52	23550	220.81
Mairena del Aljarafe	41059	144	46089	312.44
Marchena	41060	58	19457	298.09
Marinaleda	41061	1	2627	38.07
Martín de la Jara	41062	3	2704	110.95
Los Molares	41063	2	3480	57.47
Montellano	41064	48	7056	680.27
Morón de la Frontera	41065	50	27627	180.98
Las Navas de la Concepción	41066	2	1559	128.29
Olivares	41067	14	9394	149.03
Osuna	41068	64	17560	364.46
Los Palacios y Villafranca	41069	33	38354	86.04

<b>Municipio</b>	<b>CODIGOINE</b>	<b>Casos</b>	<b>poblacion</b>	<b>incidencia</b>
Palomares del Río	41070	15	8767	171.10
Paradas	41071	36	6908	521.13
Pedrera	41072	8	5194	154.02
El Pedroso	41073	7	2018	346.88
Peñaflor	41074	4	3656	109.41
Pilas	41075	29	13974	207.53
Pruna	41076	0	2603	0.00
La Puebla de Cazalla	41077	20	10979	182.17
La Puebla de los Infantes	41078	0	2991	0.00
La Puebla del Río	41079	15	11868	126.39
El Real de la Jara	41080	0	1503	0.00
La Rinconada	41081	92	38628	238.17
La Roda de Andalucía	41082	21	4183	502.03
El Ronquillo	41083	1	1364	73.31
El Rubio	41084	5	3408	146.71
Salteras	41085	18	5530	325.50
San Juan de Aznalfarache	41086	191	21416	891.86
Sanlúcar la Mayor	41087	19	13808	137.60
San Nicolás del Puerto	41088	0	596	0.00
Santiponce	41089	7	8554	81.83
El Saucejo	41090	3	4284	70.03
Sevilla	41091	2433	688592	353.33
Tocina	41092	10	9501	105.25
Tomares	41093	96	25359	378.56
Umbrete	41094	24	8894	269.84
Utrera	41095	80	50728	157.70
Valencina de la Concepción	41096	14	7751	180.62
Villamanrique de la Condesa	41097	7	4459	156.99
Villanueva del Ariscal	41098	7	6610	105.90
Villanueva del Río y Minas	41099	8	4858	164.68
Villanueva de San Juan	41100	1	1120	89.29
Villaverde del Río	41101	8	7818	102.33
El Viso del Alcor	41102	55	19266	285.48
Cañada Rosal	41901	5	3320	150.60
Isla Mayor	41902	2	5839	34.25
El Cuervo de Sevilla	41903	15	8610	174.22
El Palmar de Troya	41904	0	2340	0.00