


## CAMPUS

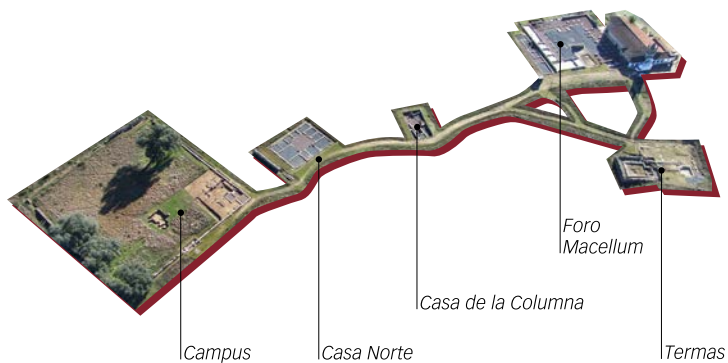
Ubicado al Norte de la ciudad, fuera de las murallas (extra moenia), este recinto de 60 x 65 m. con una gran puerta construida con sillares de granito en el lateral Oeste, se dispone flanqueando la vía de salida de la ciudad. Este edificio ha sido identificado como un campus, lugar destinado a prácticas gimnásticas y atléticas en donde se ejercitaba la juventud aristocrática de la ciudad. En él se ubicó la posible sede (schola) de su asociación (colegium iuvenum) tal y como demuestran las recientes excavaciones en su interior donde se han puesto al descubierto numerosas estancias articuladas en torno a un patio tetrástilo, así como una aedes en su zona central probablemente dedicada a Marte.



## NECRÓPOLIS

La zona suburbial, el área más inmediata que rodeaba la ciudad, se completaría, con las necrópolis, lugares de enterramiento. En la ciudad de Arucci se han localizado junto a las puertas Norte y Sur y en ambas se constata como ritual exclusivo la cremación del cadáver.

La muralla de la ciudad se ha documentado en varios sectores, Norte, Este y Oeste., con distintos sistemas constructivos, así como reparaciones que revelan los diversos avatares que sufrió.



### Horarios de apertura:

Verano (del 14 de mayo al 30 de septiembre)

#### Turobriga/San Mames

De martes a viernes.....de 8.00 a 15.00 h.

Sábados, domingos y festivos.....de 10.30 a 15.00 h.

Invierno (del 1 de octubre al 14 de mayo)

#### Turobriga/San Mames

De martes a jueves.....de 8.00 a 15.00 h.

Viernes, sábados, domingos y festivos.....de 10.00 a 17.00 h.

### Cerrado:

1, 5 y 6 de enero; tercer fin de semana de mayo por romería y tercer fin de semana de agosto por feria; 24, 25 y 31 de diciembre.

Fuera de estos horarios sólo se hacen visitas guiadas previa cita (con al menos 24 horas de antelación).

### Teléfonos:

Nieves: 959 140 201 - 605 33 88 72

Luisi: 678 030 386

M<sup>a</sup> Carmen: 600 288 246



## ENCLAVE ARQUEOLÓGICO DE ARUCCI/TUROBRIGA




## CIUDAD ROMANA DE ARUCCI/TURÓBRIGA

Fundada en tiempos de Augusto, a finales del siglo I a.C. (15-10 a.C.), supone la culminación de un proceso de ocupación y control generalizado de un sector del territorio conocido como la Beturia Celtica, ubicado al noroeste de la Bética. Este control se basa en una intensa colonización agrícola que comienza a de época de César y culmina con la fundación de la ciudad de Arucci junto con la contribución de Turobriga, a finales del siglo I a. C. Como consecuencia emigra a la zona población ciudadana cuyos nombres conocemos gracias a la epigrafía que se conserva en la Colección Arqueológica Municipal de Aroche, algunos de los cuales aparecen en los citados epígrafes como benefactores de la ciudad. A partir del segundo tercio del s. I d.C. la ciudad inicia un programa de construcciones públicas que culminará en época Flavia con la construcción las termas y el campus. En el s. II d.C. se experimenta una consolidación del urbanismo de la ciudad así como de la vida de la misma, para en el segundo tercio del s. III, tras el periodo Severo, se inicia el abandono de la ciudad de manera progresiva y paulatina hasta fines del s. IV principios del V, al servir además de cantera de materiales. La construcción del Castillo de Aroche primero y de la ermita de San Mamés después, serán los últimos episodios de la reutilización a gran escala de los materiales constructivos de la ciudad. A pesar de esto, la ciudad conserva íntegra su planta.

## FORO ROMANO

Es, por el momento, el elemento más destacable de la ciudad, el más excavado y mejor interpretado. El Foro fue construido en los años del principado del emperador Claudio (41-54 d.C.), se constituye como el punto neurálgico desde el que se gobernaba la ciudad. Se configura como una plaza porticada por tres de sus lados, con numerosas estancias reservadas a funciones religiosas, administrativas y judiciales. Testimonio de las funciones religiosas son el templo (Aedes), así como las capillas de culto (sacella), que se ubican en el lado Norte. Por su parte, las funciones administrativas se constatan en la sala de los ediles (aula aedilium), situada en el ángulo Noreste del foro, y la curia junto con el tesoro (aerarium), sede del gobierno municipal, ubicada en el ángulo opuesto. Por último, las funciones judiciales estaban reservadas en el pórtico doble y el tribunal en el lado Sur del foro, ubicado actualmente en parte bajo el ábside de la ermita de San Mamés cuyas características así como su ubicación llevan a sugerir la existencia de algún edificio romano precedente.



## MACELLUM

Anexo al lado norte del foro se encuentra el posible mercado de la ciudad. En él se encuentran hasta ?¿ tabernas articuladas en torno a un patio central porticado con seis columnas. Perimetralmente su fachada se abría a un pórtico sostenido por pilares. Actualmente se encuentra en estudio, debiendo esperar a futuras excavaciones e investigaciones que vengan a profundizar en su conocimiento, planta y detalles arquitectónicos. (Habría que hacer alusión al mismo (quizás como novedad que aún debe ser estudiada en profundidad con futuras excavaciones)

## TERMAS

Es un espacio destinado a baños y provisto de diferentes salas. Presenta unas dimensiones de más de 1.000 m<sup>2</sup>, y está parcialmente excavado, por tanto se trata de un recinto de baños de grandes proporciones.

El acceso al edificio se realizaría a través de un vestíbulo estrecho que da acceso al apodyterium, una sala de grandes dimensiones. Desde éste se accede, por medio de dos entradas en forma de recodo y con pasillos estrechos, a la sala que identificamos como frigidarium, flanqueado por una piscina en la zona sur y una natatio en su extremo norte.

En este espacio entre las dos piscinas encontramos un canal de desagüe formado por muros de mampostería y solería de ladrillos que comunica la piscina con la natatio.

Al sur de la primera, más pequeña, se observa la continuación del edificio aunque por ahora no se ha excavado.

A unos 14 metros al Este de las anteriores estructuras descritas y cercanas al forum, se encuentran dos nuevas piscinae adosadas y de distinto tamaño. Parece que únicamente una vía separaba estos dos importantes edificios de la ciudad.



## CASA DE LA COLUMNA

Esta casa está parcialmente excavada, identificando nueve estancias dispuestas en torno a un área central abierta. Durante los años de ocupación del edificio (mediados del siglo I a principios del III d.C.) se produjeron varias fases constructivas identificadas por la presencia de nuevas estructuras y por los cambios de las técnicas edilicias.

Algunas de las habitaciones tuvieron un carácter artesanal y de almacenamiento, habiéndose encontrado en su interior varios objetos de labranza -azadón y piqueta- y grandes contenedores -ánforas y dolia-. Aunque no contamos con la planta completa del edificio, la columna que se conserva debió corresponder a un atrium o peristylum, patio porticado.



## CASA NORTE

Es otro ambiente doméstico, de la ciudad hispanorromana de Arucci, en la cual se han identificado hasta un total de 13 estancias.

La Casa Norte, como su nombre indica, están localizada en el sector septentrional del yacimiento arqueológico. Se encuentra aislada, ocupando una insula completa y presenta su fachada hacia una de las vías principales. El acceso a la vivienda se realiza mediante una puerta de grandes dimensiones que da paso al vestibulum, en comunicación directa con el atrio (patio), la estancia de mayor extensión, dispuesta en su parte central y en torno a la cual se articula el resto de las habitaciones, exceptuando dos que abren hacia el exterior de la casa y sin acceso desde el interior, que desempeñarían la función de tabernae (tiendas).

Otra dependencia de gran interés, por sus grandes dimensiones, es el triclinium (comedor), comunicado con el atrio mediante un gran vano.

