JUNTA DE ANDALUCIA

CONSEJERÍA DE AGRICULTURA, PESCA Y DESARROLLO RURAL
Secretaría General de Agricultura y Alimentación
Servicio de Estudios y Estadísticas

AVANCES DE SUPERFICIES Y PRODUCCIONES. FEBRERO DE 2017

Se presentan en esta publicación, a nivel del total de la Comunidad Autónoma de Andalucía, las estimaciones disponibles sobre superficies y producciones de los cultivos que más importancia tienen en ella. Estas estimaciones tienen carácter coyuntural y se actualizan mensualmente.

Resumen de los avances de superficies y producciones. 28 de febrero de 2017.

CEREALES

De invierno: Las estimaciones sobre la superficie sembrada de trigo total en 2017 indican que será un 3% inferior a la que hubo en el año 2016. Para el trigo blando, la superficie sembrada presenta unas cifras similares al año pasado y para el trigo duro en cambio se aprecia un descenso del 4%. Si comparamos la superficie total sembrada de trigo con la media de los años 2012-2015 resulta ser un 35% inferior la de trigo blando y un 21% superior la del trigo duro. La superficie de cebada total por su parte presenta también una superficie sembrada similar a la sembrada la campaña precedente. Se observa que la superficie de cebada de 2 carreras es un 3% inferior y la de 6 carreras es un 1% superior a la de la campaña anterior. En relación con la media de los cuatro últimos años la cebada total también presenta cifras similares.

Según estos avances se manejan cifras similares en relación al año anterior para la superficie cultivada de avena y centeno y un aumento de la sembrada de triticale (4%).

Resumiendo, podemos decir, que en general y a la vista de los primeros datos estimados, la superficie sembrada de cereales de invierno va a ser algo inferior a la sembrada en el año precedente.

En este mes se presenta un primer avance de producciones a la vista del actual estado de las siembras, que refleja una producción superior a la del año pasado. Este avance puede ir variando dependiendo de cómo discurra la primavera.

GRAFICO 1: SUPERFICIES DE CEREALES 2017

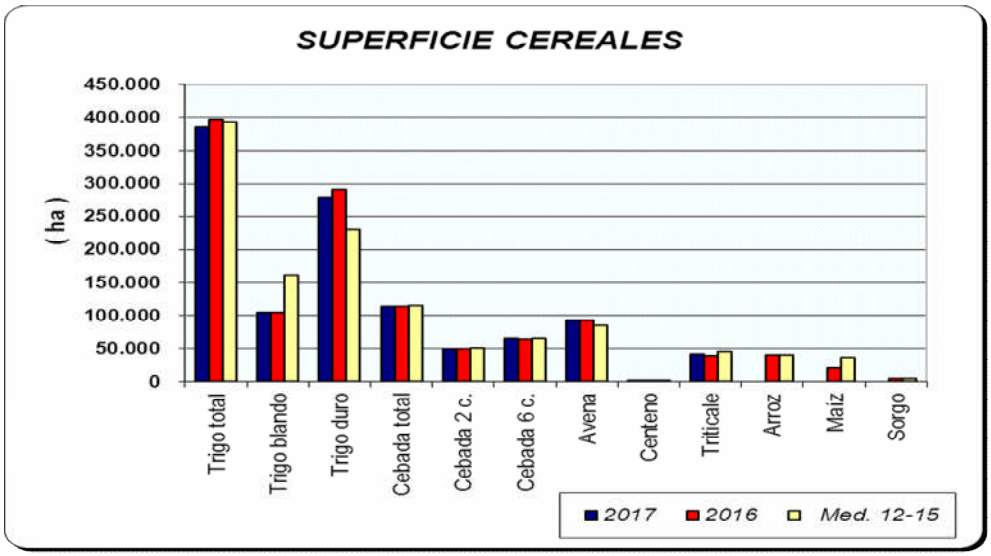

GRAFICO 2: PRODUCCIÓN DE CEREALES 2017

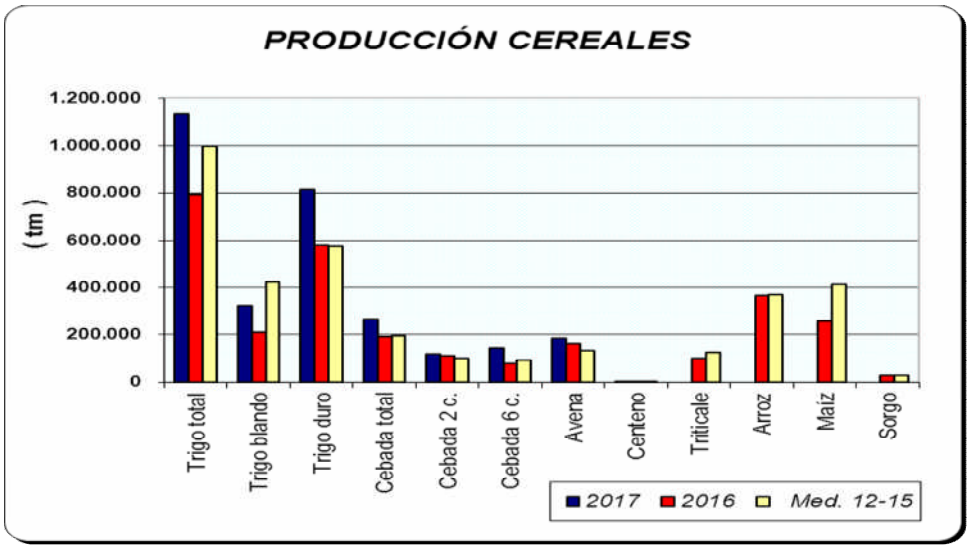

LEGUMINOSAS GRANO

Bajadas de las superficies sembradas de leguminosas grano de invierno casi generalizadas respecto al año pasado, con la excepción de las habas secas. Hay que tener en cuenta que son las primeras cifras conocidas, por lo que pueden ir variando cuando se disponga de información actualizada.

GRAFICO 3: SUPERFICIE LEGUMINOSAS 2017

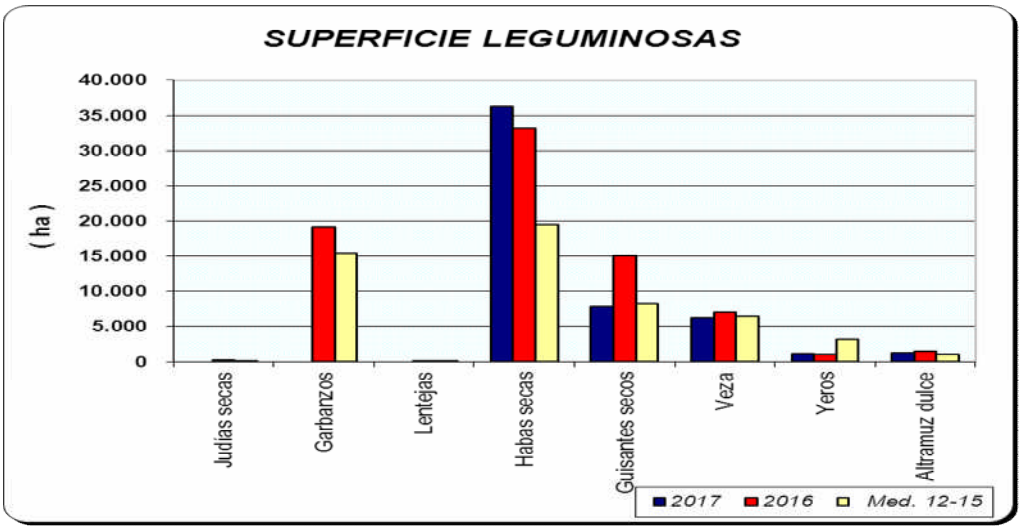

CULTIVOS INDUSTRIALES

Las primeras estimaciones indican una superficie de siembra de girasol es inferior a la del año pasado y a la de la media de los años 2012-2015.

Por su parte, se mantiene similar la superficie sembrada de remolacha y aumenta considerablemente la superficie sembrada de colza (se supera de este cultivo para este año las 12.000 hectáreas de superficie cultivada).

GRAFICO 4: SUPERFICIE DE INDUSTRIALES 2017

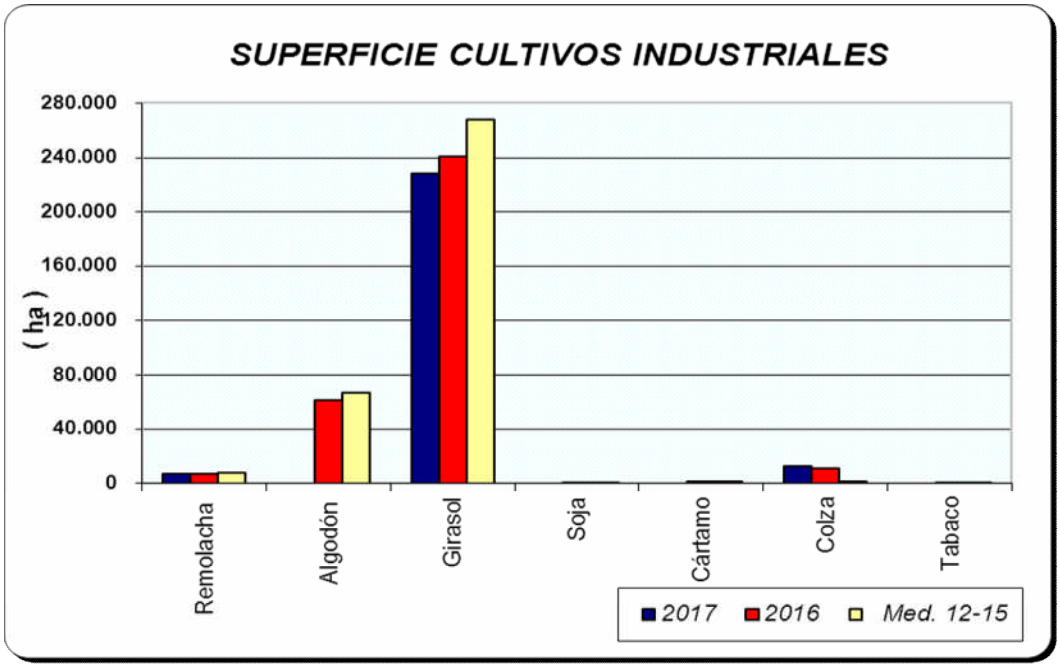

TUBÉRCULOS CONSUMO HUMANO

Las estimaciones de superficies de patata sembrada reflejan los siguientes comportamientos: descenso de la patata extra temprana en un 2% y aumento la temprana en un 2%, en comparación con la campaña anterior. Si las comparamos con la media de los años 2012-2015 la bajada resulta ser para la extra temprana de un 16% y para la temprana de un 6%.

Estos datos muestran que continúa la tendencia sobre la pérdida de importancia del cultivo de la patata en Andalucía, que hace 10 años ocupaba una superficie de 21.700 ha, siendo la media de los años 2012-2015 de 10.787 ha. Por su parte se estima que la producción de patata extratemprana será prácticamente igual a la de 2016.

GRAFICO 5: SUPERFICIE DE TUBERCULOS 2017

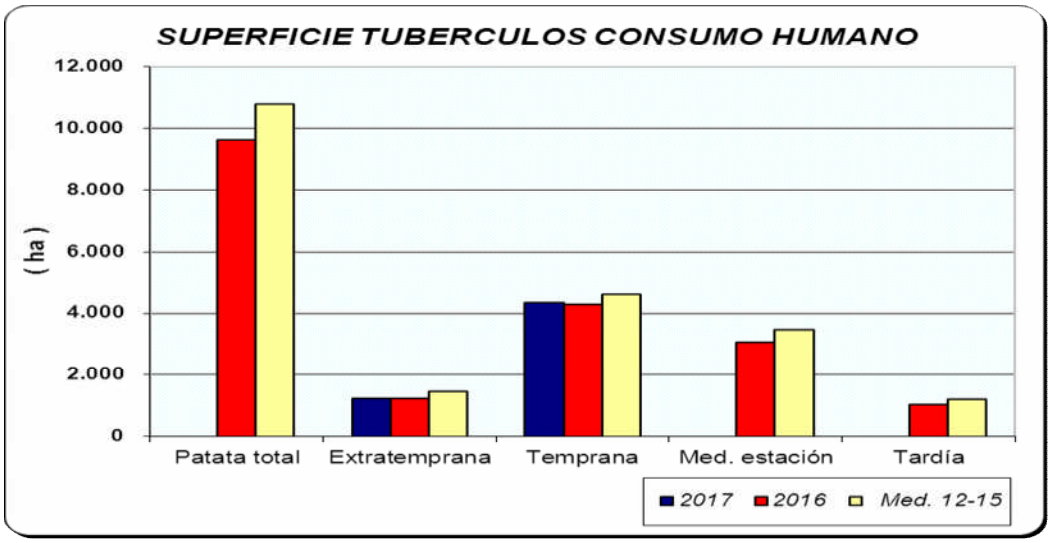

GRAFICO 6: PRODUCCIÓN DE TUBERCULOS 2017

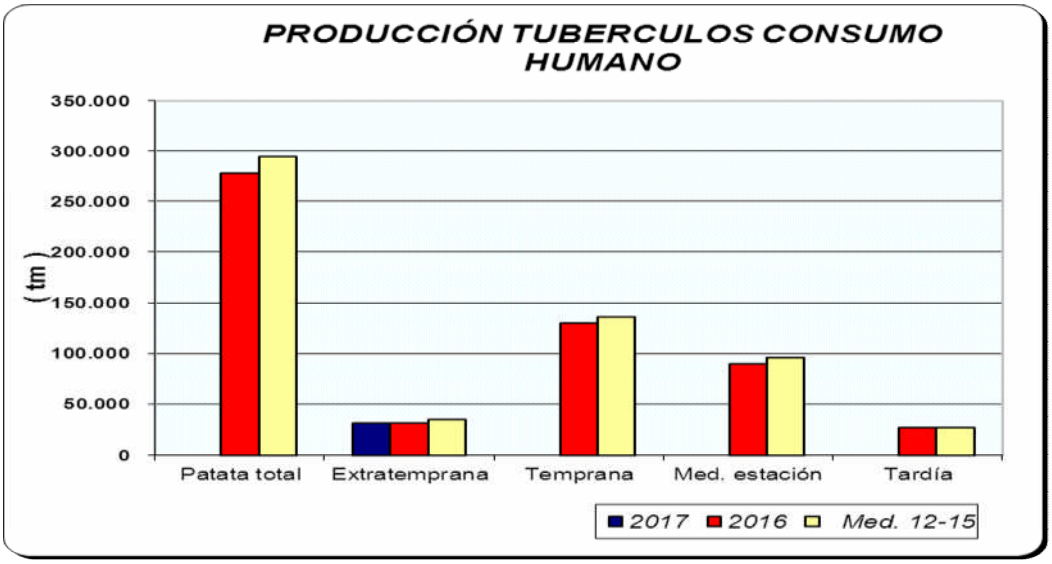

HORTALIZAS

En cuanto al grupo de hortalizas, con los datos disponibles hasta la fecha, se aprecia que las superficies de hortalizas protegidas, calabacín y pepino, son algo superiores a las de 2016. Por el contrario bajan fresa (6%), habas verdes (21%), y guisantes verdes (7%), y sube la superficie sembrada de ajo (15%). En cuanto a las producciones de los productos de los que ya se pueden avanzar algunos datos, en principio tampoco existen grandes diferencias respecto a la campaña anterior. En los gráficos que siguen a continuación se puede observar como han evolucionado las superficies y producciones de los distintos cultivos hortícolas.

GRAFICO 7: SUPERFICIE Y PRODUCCIÓN DE HORTALIZAS 2017

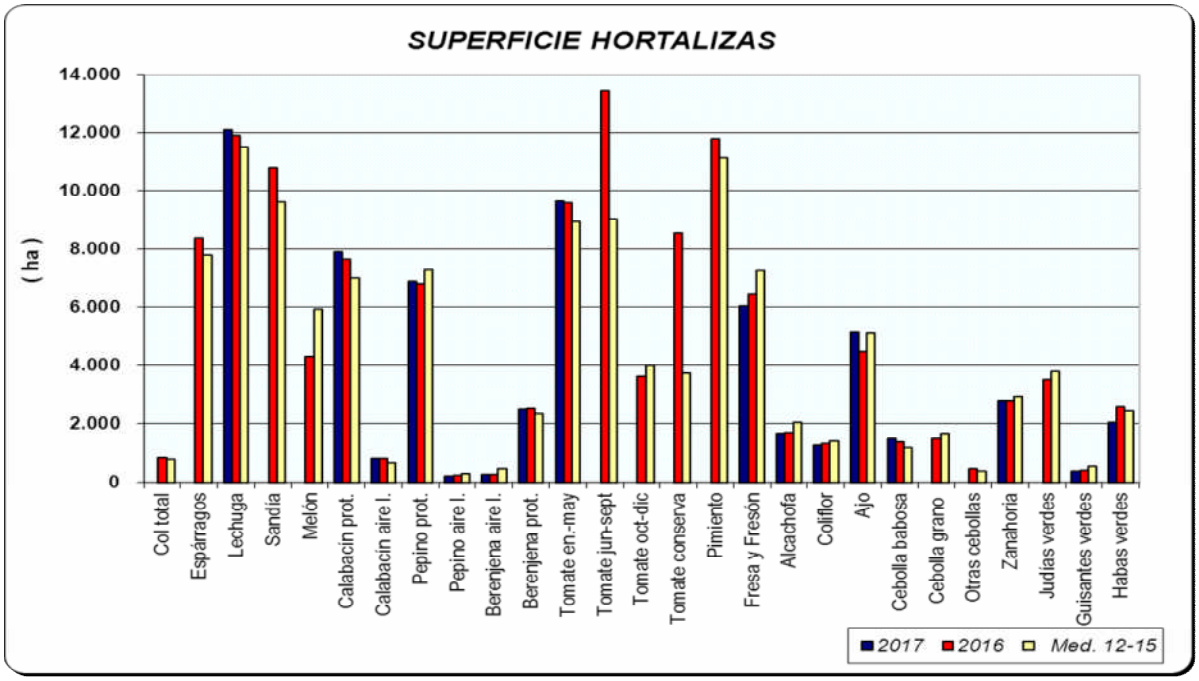

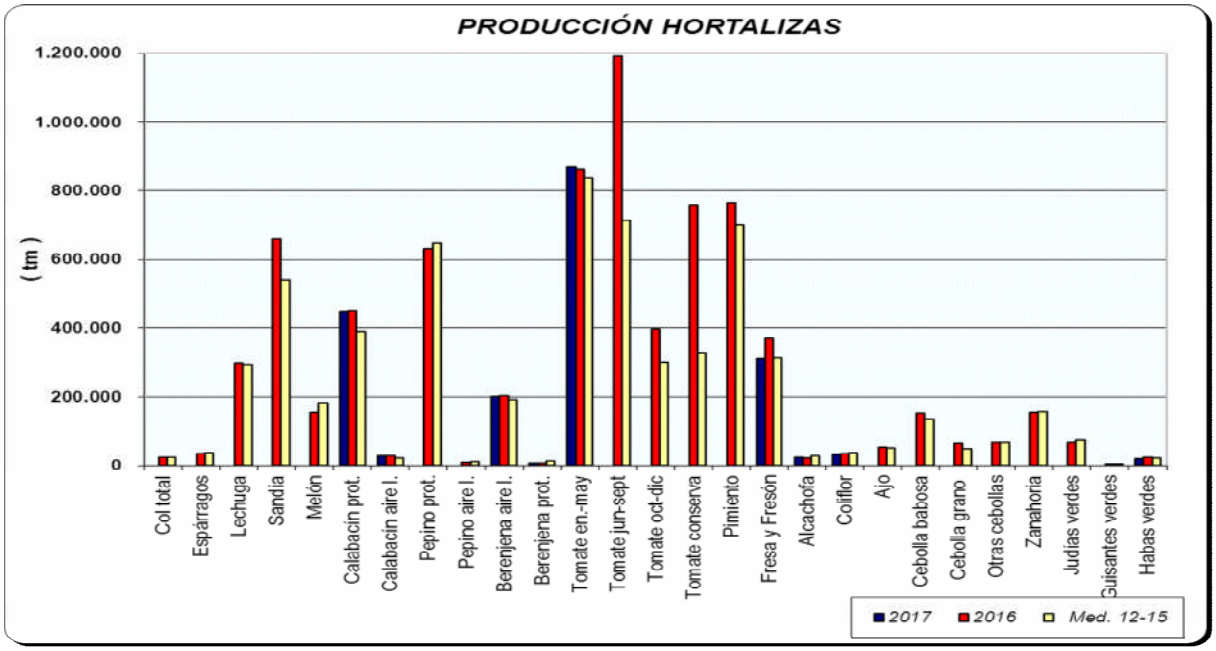

PRODUCCIÓN DE CITRICOS

La recolección de la producción de cítricos correspondiente al año 2016 continuará hasta mayo-junio de 2017 aproximadamente, motivo por el cual se siguen dando avances.
Podemos ver que la producción estimada para 2016, de naranjo dulce, mandarino y limón son respectivamente de 1.533.333 tm, 380.077 tm y 95.003 tm, superiores en todos los casos a las medias 2012-2015, con la excepción del limón.

GRAFICO 8: PRODUCCIÓN DE CÍTRICOS 2016

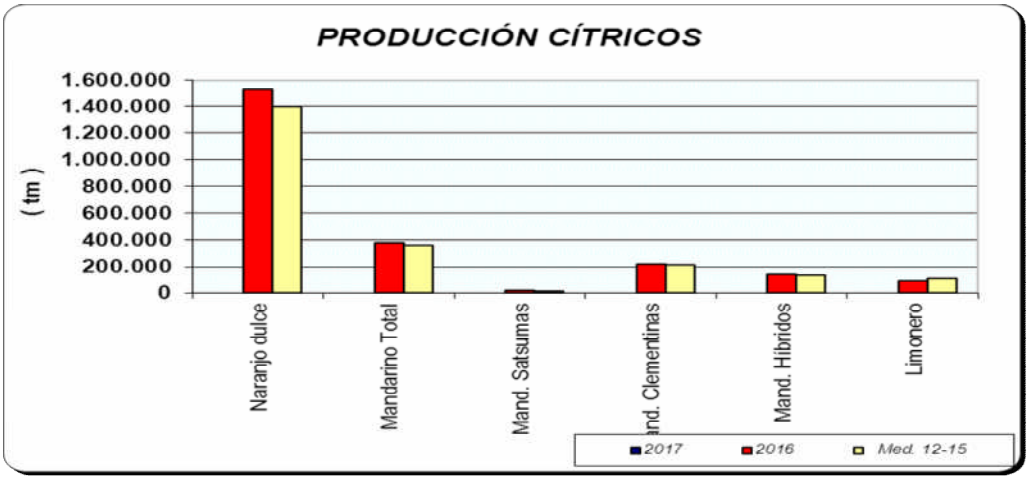

PRODUCCIÓN DE OLIVAR

En la producción de olivar, ocurre igual que con el grupo de cítricos, durante los primeros meses de 2017 se proporcionan datos que corresponden al año 2016. Los datos de producción de aceite de oliva en 2016 indican unas cifras similares si la comparamos con la del año anterior. Por su parte la aceituna de mesa presenta un descenso en torno al 16% en relación a la del año precedente. Si comparamos la producción 2016 con la de las medias de los años 2012-2015, como se puede observar, es superior para la aceituna de almazara e inferior para la de mesa.
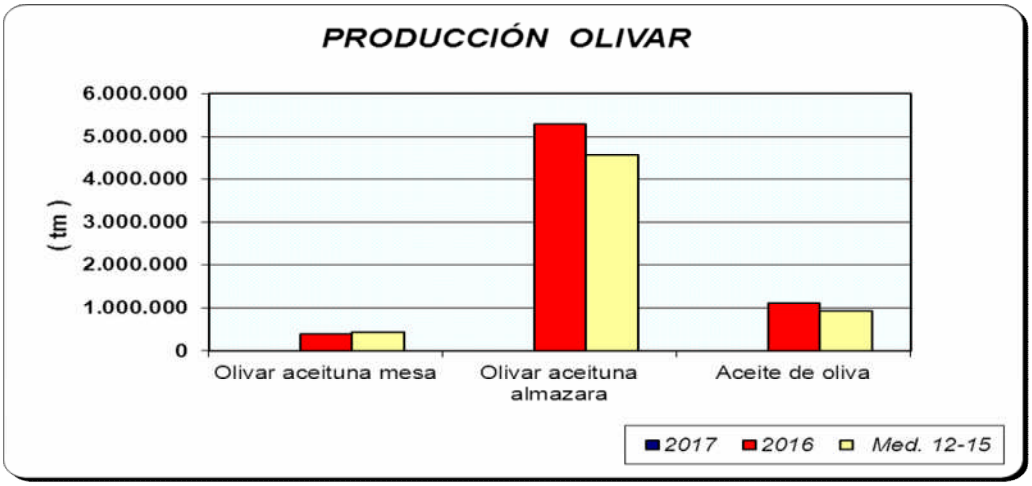
GRAFICO 9: PRODUCCIÓN DE ACEITUNA 2016