JUNTA DE ANDALUCIA

CONSEJERÍA DE AGRICULTURA, PESCA Y DESARROLLO RURAL
Secretaría General de Agricultura y Alimentación
Servicio de Estudios y Estadísticas

AVANCES DE SUPERFICIES Y PRODUCCIONES. MARZO DE 2017

Se presentan en esta publicación, a nivel del total de la Comunidad Autónoma de Andalucía, las estimaciones disponibles sobre superficies y producciones de los cultivos que más importancia tienen en ella. Estas estimaciones tienen carácter coyuntural y se actualizan mensualmente.

Resumen de los avances de superficies y producciones. 31 de marzo de 2017.

CEREALES

De invierno: Las estimaciones sobre la superficie sembrada de trigo total en 2017 indican que será un 3% inferior a la que hubo en el año 2016. Para el trigo blando, la superficie sembrada descendió un 2% en relación al año pasado y para el trigo se aprecia un descenso del 3%. Si comparamos la superficie total sembrada de trigo con la media de los años 2012-2015 resulta ser un 36% inferior la de trigo blando y un 23% superior la del trigo duro. La superficie de cebada total, por su parte, presenta una superficie sembrada similar a la sembrada la campaña precedente. Se observa que la superficie de cebada de 2 carreras es un 5% inferior y la de 6 carreras es un 4% superior a la de la campaña anterior. En relación con la media de los cuatro últimos años la cebada total también presenta cifras similares.

Según los avances de este mes, se manejan cifras similares en relación al año anterior para la superficie cultivada de avena y centeno y un aumento de la sembrada de triticale (6%).

Resumiendo, podemos decir, que en general y a la vista de los primeros datos estimados, la superficie sembrada de cereales de invierno va a ser algo inferior a la sembrada en el año precedente.

En este mes, también se presenta un avance de producciones a la vista del actual estado de las siembras, avance que puede ir variando dependiendo de cómo discurra la primavera, pero según estos primeros datos parece ser que las producciones serán superiores a la del año pasado.

De primavera: La superficie de arroz parece que será similar a la del año pasado y un 2% superior a la media 2012-2015.

GRAFICO 1: SUPERFICIES DE CEREALES 2017

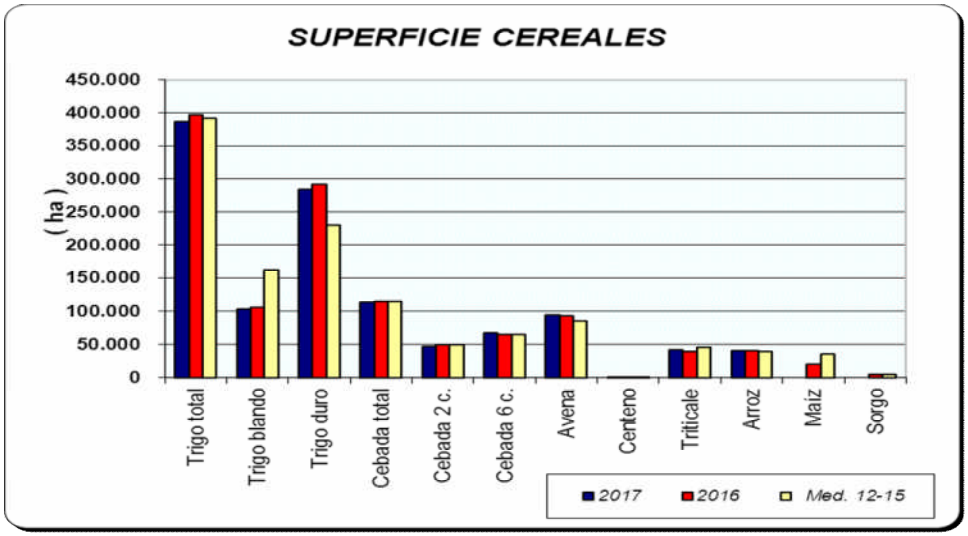

GRAFICO 2: PRODUCCIÓN DE CEREALES 2017

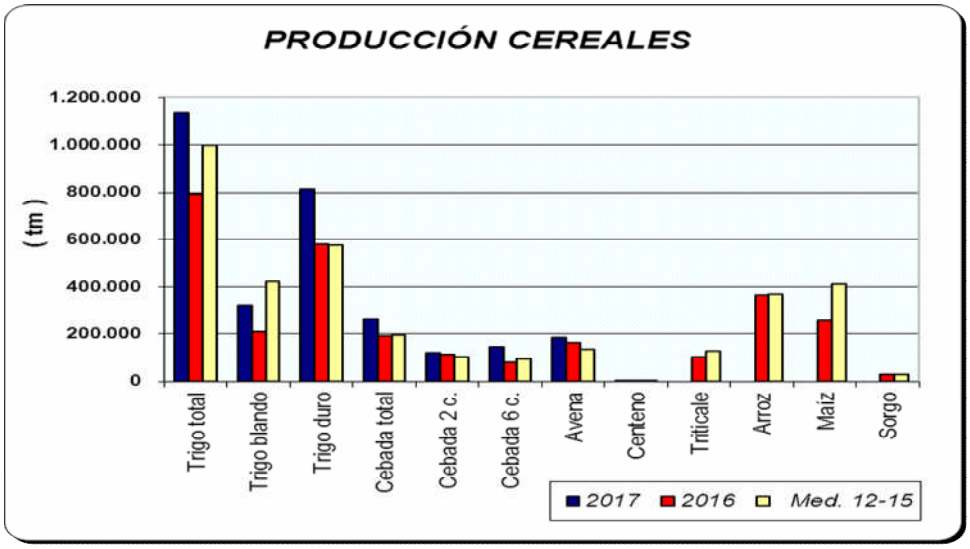

LEGUMINOSAS GRANO

Bajadas de las superficies sembradas de leguminosas grano de invierno casi generalizadas respecto al año pasado, con la excepción de las habas secas y altramuz dulce. Hay que tener en cuenta que son todavía cifras provisionales, por lo que pueden ir variando cuando se disponga de más información.

GRAFICO 3: SUPERFICIE LEGUMINOSAS 2017

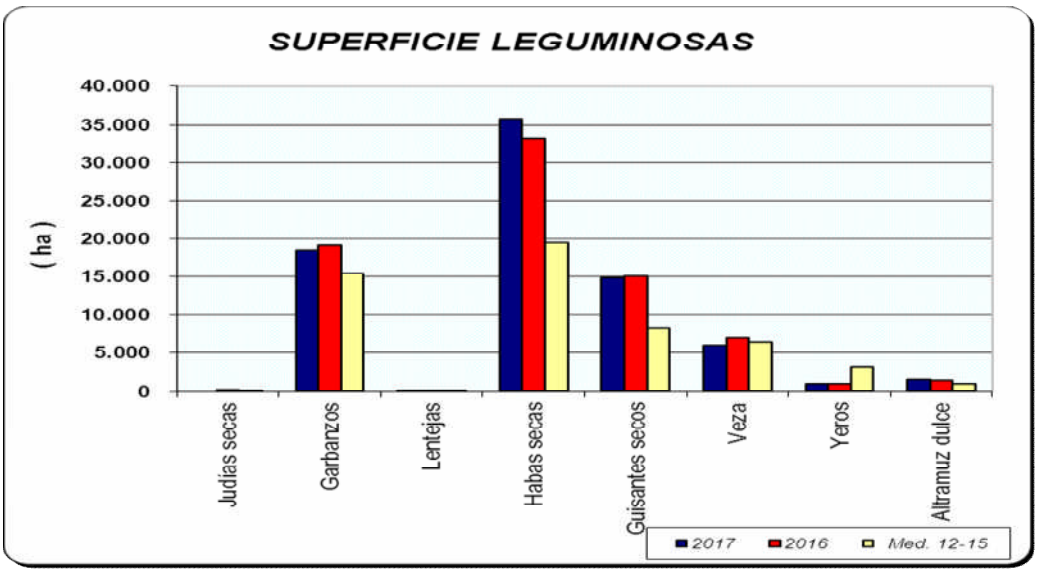

CULTIVOS INDUSTRIALES

Las primeras estimaciones indican una superficie de siembra de girasol inferior a la del año pasado y a la de la media de los años 2012-2015.

Por su parte, se mantiene similar la superficie sembrada de remolacha y aumenta considerablemente la superficie sembrada de colza, que supera este año las 12.000 hectáreas de superficie cultivada.

Se estima una producción de remolacha similar a la del año anterior y superior a la de la media 2012-2015.

GRAFICO 4: SUPERFICIE DE INDUSTRIALES 2017

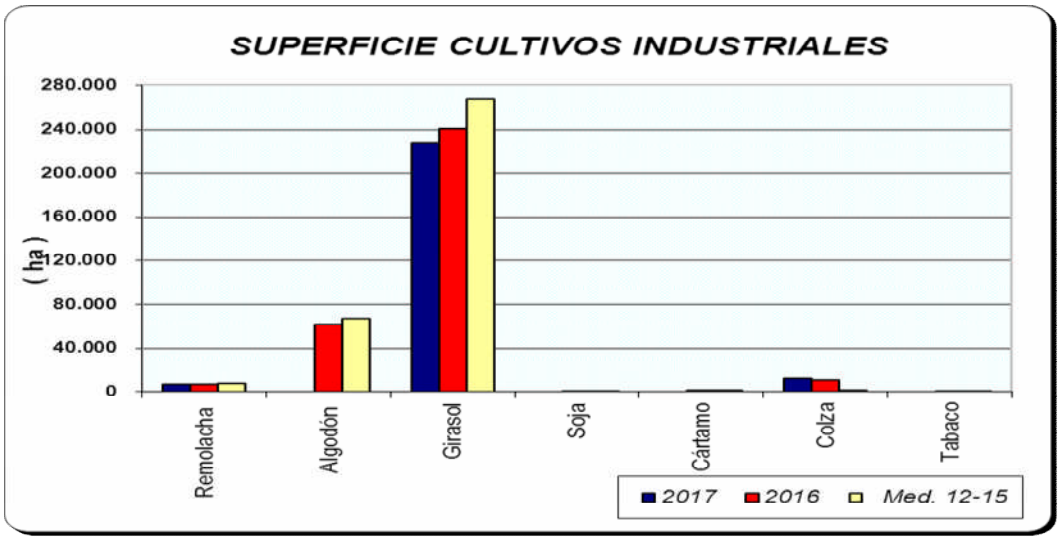

GRAFICO 5: PRODUCCIÓN DE INDUSTRIALES 2017

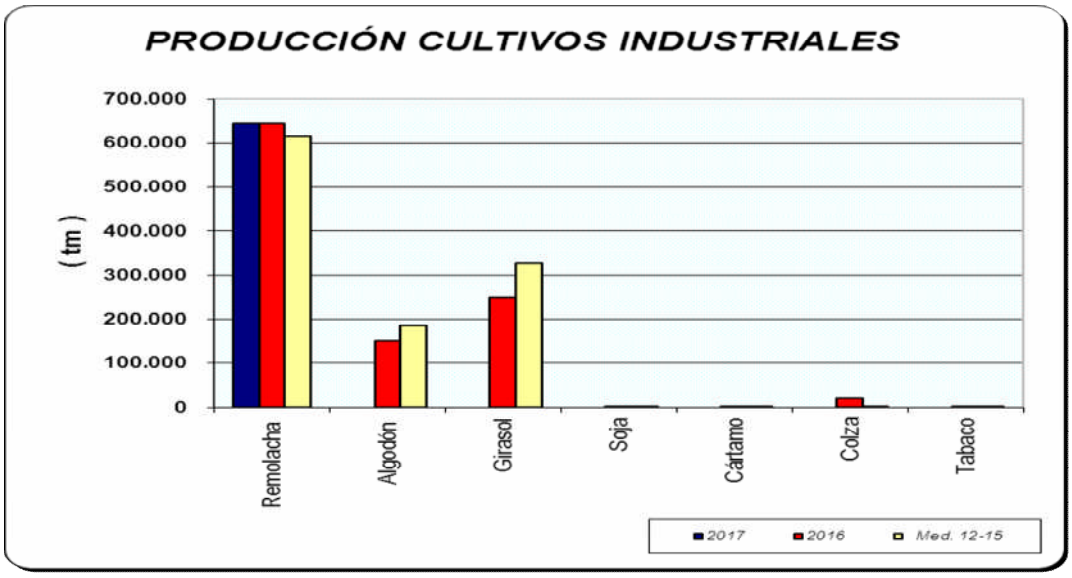

TUBÉRCULOS CONSUMO HUMANO

Las estimaciones de superficies de patata sembrada reflejan los siguientes comportamiento en comparación con la campaña anterior: descenso de la patata extra temprana en un 4% y aumento de la temprana y de la de media estación en un 29% y 4%, respectivamente. Si las comparamos con la media de los años 2012-2015, la bajada resulta ser para la extra temprana de un 18%, y para la de media estación de un 9% y por su parte aumenta la temprana en un 19%.

Estos datos muestran que continúa la tendencia sobre la pérdida de importancia del cultivo de la patata en Andalucía, que hace 10 años ocupaba una superficie de 21.700 ha, siendo la media de los años 2012-2015 de 10.787 ha.

Por su parte se estima que la producción de patata extratemprana será un 2% inferior a la de 2016.

GRAFICO 6: SUPERFICIE DE TUBERCULOS 2017

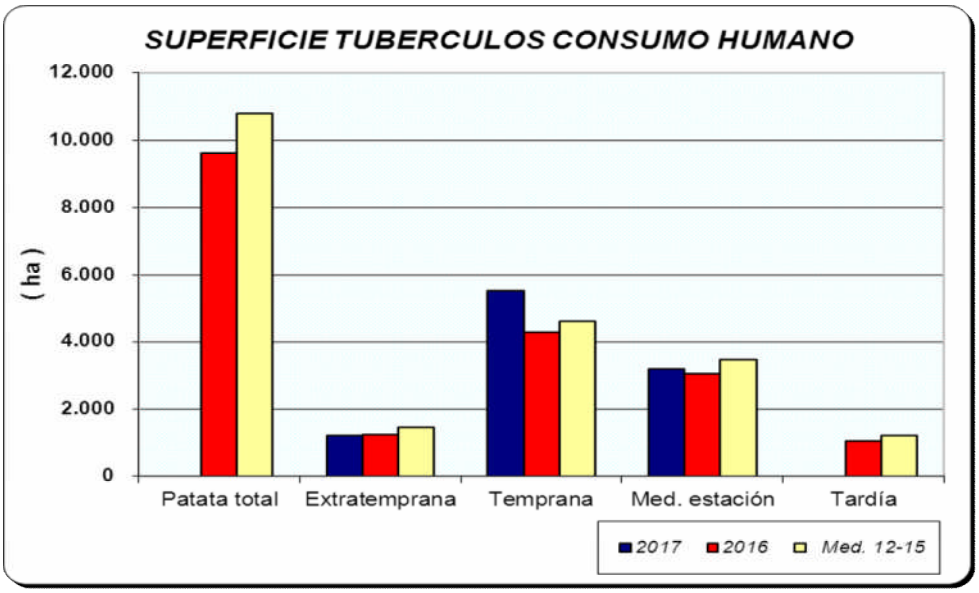

GRAFICO 7: PRODUCCIÓN DE TUBERCULOS 2017

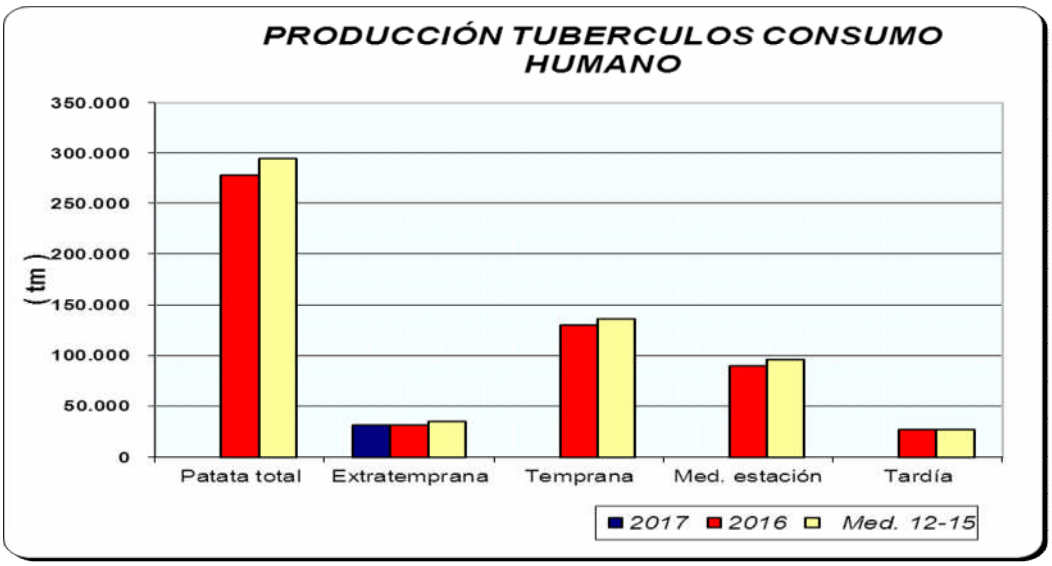

HORTALIZAS

En cuanto al grupo de hortalizas, con los datos disponibles hasta la fecha, se aprecian en las superficies de hortalizas protegidas, calabacín y pepino, que son algo superiores a las de 2016, también sube la superficie sembrada de ajo (15%). Por el contrario bajan fresa (6%), habas verdes (20%), y guisantes verdes (7%). En cuanto a las producciones de los productos de los que ya se pueden avanzar algunos datos, en principio tampoco existen grandes diferencias respecto a la campaña anterior. En los gráficos que siguen a continuación se puede observar como han evolucionado las superficies y producciones de los distintos cultivos hortícolas.

GRAFICO 8: SUPERFICIE Y PRODUCCIÓN DE HORTALIZAS 2017

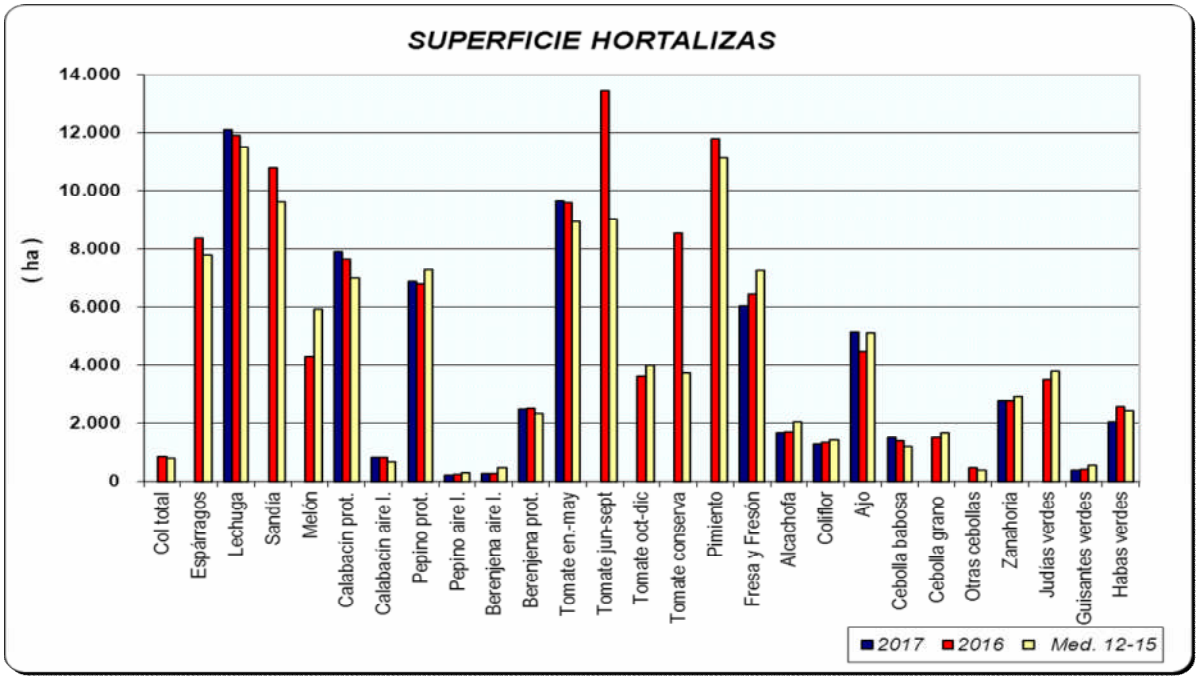

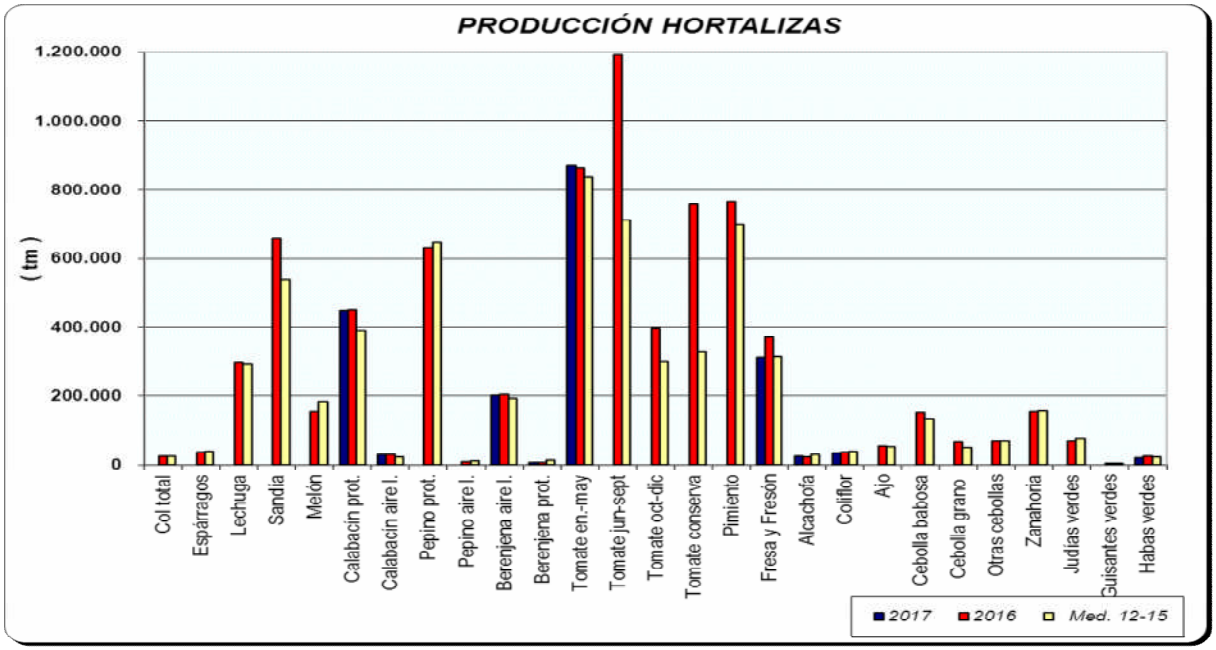

PRODUCCIÓN DE CITRICOS

La recolección de la producción de cítricos correspondiente al año 2016 continuará hasta mayo-junio de 2017 aproximadamente, motivo por el cual se siguen dando avances en las correspondientes casillas.
Podemos ver que la producción estimada para 2016, de naranjo dulce, mandarino y limón son respectivamente de 1.533.333 tm, 382.778 tm y 95.003 tm, superiores en todos los casos a las medias 2012-2015, con la excepción del limón.

GRAFICO 9: PRODUCCIÓN DE CÍTRICOS 2016

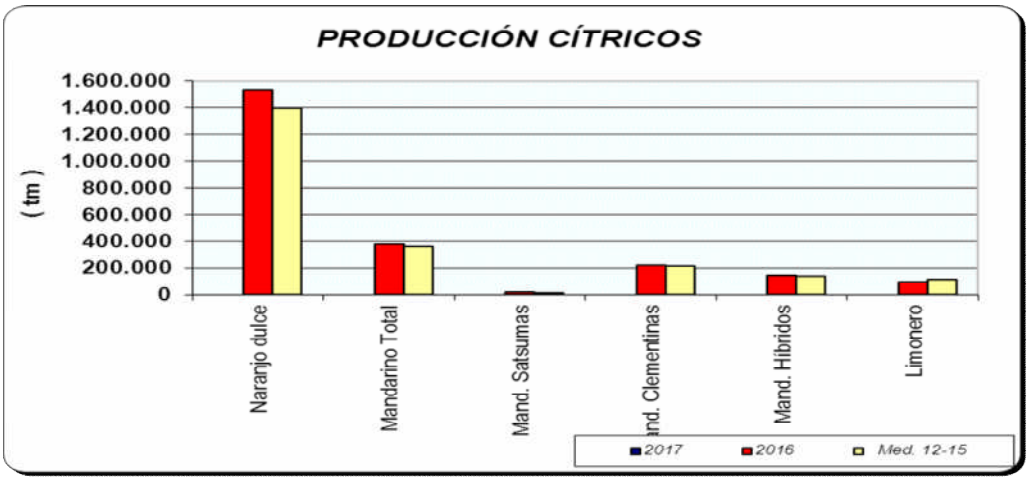

PRODUCCIÓN DE FRUTALES NO CITRICOS

Las previsiones de producción de fruta de hueso, todavía muy preliminares marcan un descenso de producción de albaricoques, melocotones y ciruelas si comparamos con la producción del año anterior y un aumento en el de cerezas.

GRAFICO 10: PRODUCCIÓN DE FRUTALES 2017

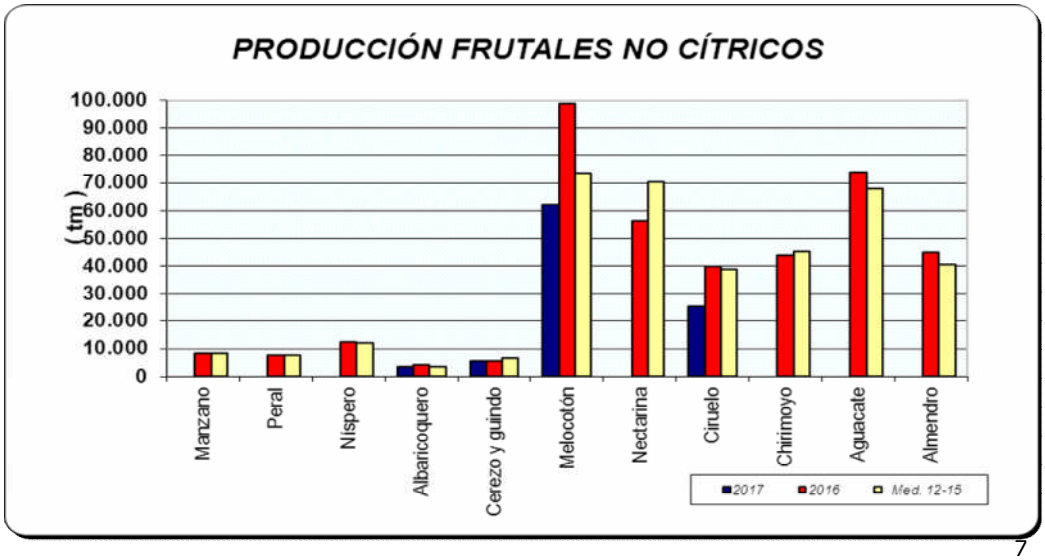

PRODUCCIÓN DE OLIVAR

En la producción de olivar, ocurre igual que con el grupo de cítricos, durante los primeros meses de 2017 se proporcionan datos que corresponden al año 2016. Los datos de producción de aceite de oliva en 2016 indican unas cifras similares si la comparamos con la del año anterior. Por su parte la aceituna de mesa presenta un descenso en torno al 16%, en relación a la del año precedente. Si comparamos la producción 2016 con la de las medias de los años 2012-2015, como se puede observar es superior para la aceituna de almazara e inferior para la de mesa.
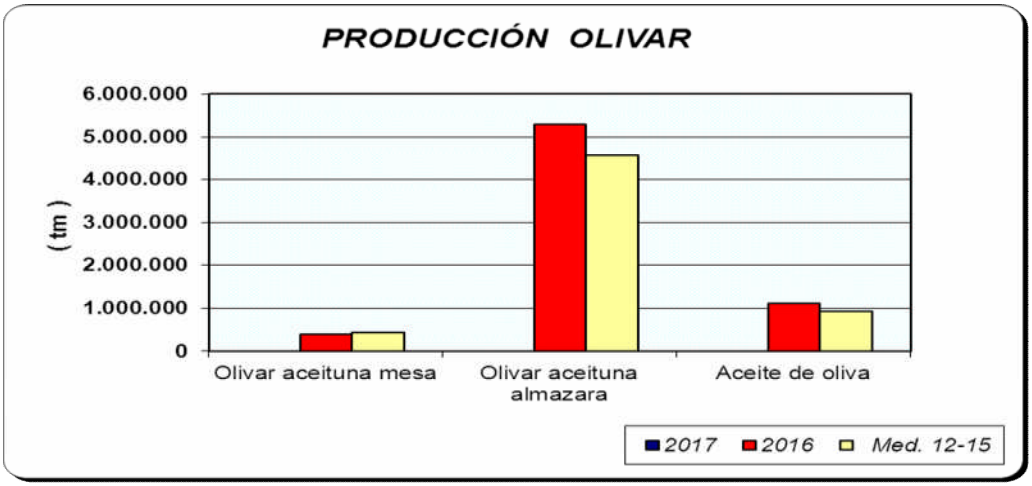
GRAFICO 11: PRODUCCIÓN DE ACEITUNA 2016