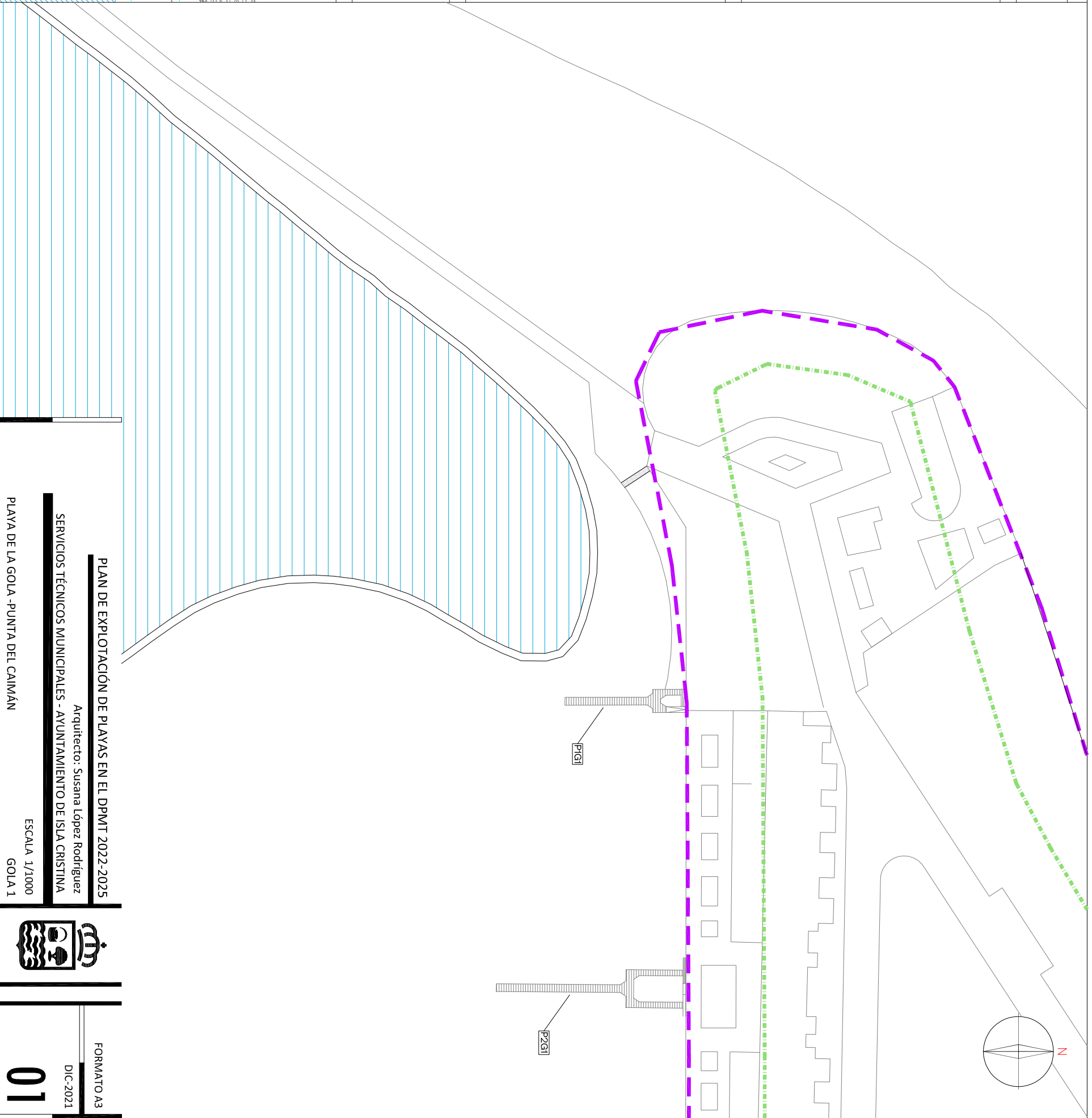


<p>LEYENDA</p> <p>— DESLINDE DE DOMINIO PÚBLICO MARÍTIMO TERRESTRE</p> <p>--- LÍMITE SERVIDUMBRE PROTECCIÓN</p> <p>INSTALACIONES DE SERVICIOS MUNICIPALES</p> <p>4x4 2.5x5.5 m ASEO HOMBRE, MUJER Y ADAPTADO, Mod 1 (A)</p> <p>4x4 2.3x3.4 m ASEO HOMBRE, MUJER Y ADAPTADO, Mod 2 (A)</p> <p>4x4 2x2.8 m ASEO HOMBRE, MUJER Y ADAPTADO, Mod 3 (A)</p> <p>S.O.S 2.5x5.5 m PUESTO SALVAMENTO Y SILLAS ANEBRIBAS (SS)</p> <p>Mod. 1 y 2 PUESTO SALVAMENTO AUXILIAR Ø 2.3 m</p> <p>S.O.S. CENTRAL</p> <p>CECOP (SS) 4x4 m</p> <p>ZONA DE DESCANSO ACCESIBLE (ZOD) 4x4 m</p> <p>TORRE DE VIGILANCIA TIPO 1 (TV) 2.5x2.5 m</p> <p>TORRE DE VIGILANCIA TIPO 2 (TV) 1.25x1.75 m</p> <p>PUNTO DE INFORMACIÓN (I) 1.8x1.8 m</p> <p>2.5x5.5 m MÓDULO ALMACÉN (AM)</p> <p>2.5x5.5 m MÓDULO ALMACÉN ACCESIBLE (AI)</p> <p>MÁSTIL BANDERA</p> <p>ENTARMADOS DE ACCESO - PASARELA MADERA (P)</p> <p>PASARELA ADAPTADA (PA)</p> <p>RAMPA SALVAMENTO (RS)</p> <p>ESCALERA</p>	<p>☒ ZONA DE ACTIVIDADES MÚLTIPLES PERMANENTES (ZAMP)</p> <p>☒ CHIRINGUITO (CH-CI)</p> <p>☒ CHIRINGUITO DE TEMPORADA CON TERRAZA (CH)</p> <p>☒ TERRAZA ANEJA (T)</p> <p>☒ CASETA HAMACAS (HS)</p> <p>☒ HAMACAS Y SOMBRILLAS (HS)</p> <p>☒ ESCUELA DEPORTES NAÚTICOS (EDN)</p> <p>☒ CARPA DE MASAJES (CM)</p> <p>☒ PARQUE ACUÁTICO (PA)</p> <p>☒ ZONA NAÚTICA ALTA VELOCIDAD (ZNAV)</p> <p>☒ ZONA NAÚTICA BAJA VELOCIDAD (ZNBV)</p>
<p>INSTALACIONES</p> <p>☒ DUCHA</p> <p>☒ LAVAPIS</p> <p>☒ DUCHA ADAPTADA</p> <p>☒ FOSA ESTANCA</p> <p>☒ PAPELERA</p> <p>☒ FUENTE</p> <p>☒ PUNTO ECOLÓGICO</p> <p>☒ MEGAFONÍA</p> <p>☒ BANDERA ESTADPO MAR</p> <p>☒ TODOO -HELADOR</p> <p>☒ PUNTO DE LECTURA</p>	<p>OTROS</p> <p>☒ APARCAMIENTOS (PA)</p> <p>☒ APARCAMIENTOS ADAPTADOS (PA)</p> <p>☒ ACCESO RODADO</p> <p>☒ ZONA DE ACTIVIDADES MÚLTIPLES NO PERMANENTES (ZAMPN)</p> <p>☒ ZONA EVENTOS NO PERMANENTES (ZEMP)</p> <p>→ CONDUCCIÓN SANEAMIENTO</p> <p>→ TUBERÍA ABASTECIMIENTO</p> <p>→ ACOMETIDA ABASTECIMIENTO</p>



PLAN DE EXPLOTACIÓN DE PLAYAS EN EL DPMT 2022-2025
 Arquitecto: Susana López Rodríguez
SERVICIOS TÉCNICOS MUNICIPALES - AYUNTAMIENTO DE ISLA CRISTINA
 PLAYA DE LA GOLA - PUNTA DEL CAIMÁN

ESCALA 1/1000
 GOLA 1





FORMATO A3
 DIC-2021
01

















LEYENDA












-  DESLINDE DE DOMINIO PÚBLICO MARÍTIMO TERRESTRE
-  LÍMITE SERVIDUMBRE PROTECCIÓN

INSTALACIONES DE SERVICIOS MUNICIPALES








-  2.5x5.5 m ASEO HOMBRE, MUJER Y ADAPTADO, Mod 1 (A)
-  2.3x3.4 m ASEO HOMBRE, MUJER Y ADAPTADO, Mod 2 (A)
-  2x2.8 m ASEO HOMBRE, MUJER Y ADAPTADO, Mod 3 (A)
-  2.5x5.5 m PUESTO SALVAMENTO Y SILLAS ANCHAS (SS)

-  Mod 1 y 2 PUESTO SALVAMENTO AUXILIAR 0.23 m
-  S.O.S. CENTRAL
-  CECOP (SS) 4x4 m
-  ZONA DE DESCANSO ACCESIBLE (ZDD) 4x4 m
-  TORRE DE VIGILANCIA TIPO 1 (TV) 2.5x2.5 m
-  TORRE DE VIGILANCIA TIPO 2 (TV) 1.75x1.75 m
-  PUNTO DE INFORMACIÓN (I) 1.8x1.8 m
-  2.5x5.5 m MÓDULO ALMACÉN (AM)
-  2.5x5.5 m MÓDULO ALMACÉN ACCESIBLE (AI)
-  MÁSTIL BANDERA
-  ENTARMADOS DE ACCESO - PASARELA MADERA (P)
-  PASARELA ADAPTADA (PA)
-  RAMPA SALVAMENTO (RS)
-  ESCALERA

SERVICIOS PRESTADOS POR TERCEROS

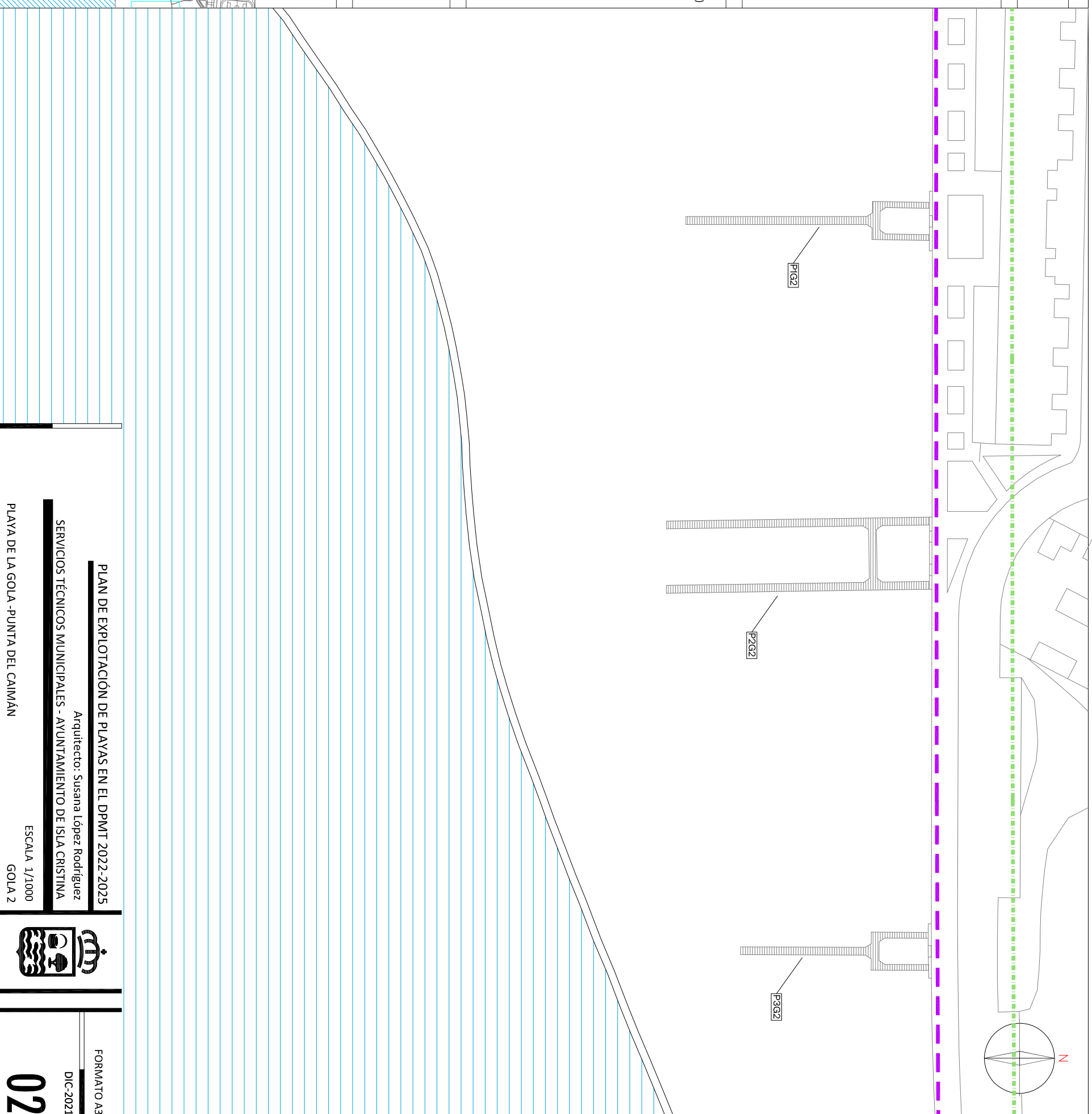
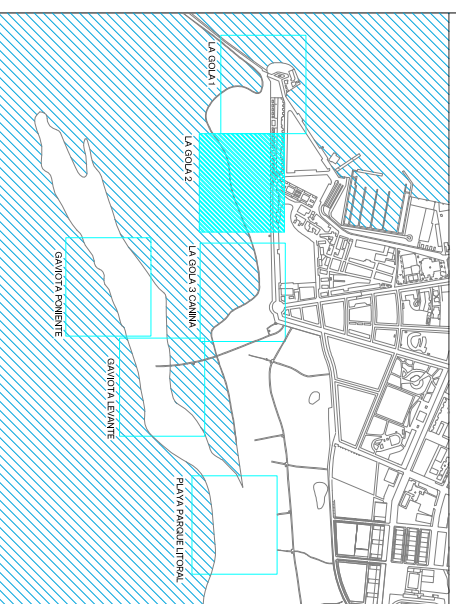
-  QUIOSCO (K)
-  CHIRINGUITO (CNC-CH)
-  CHIRINGUITO DE TEMPORADA CON TERRAZA (CH)
-  TERRAZA ANEJA (T)
-  CASETA HAMACAS (HS)
-  HAMACAS Y SOMBRILLAS (HS)
-  ESCUELA DEPORTES NAÚTICOS (EDN)
-  CARPA DE MASAJES (CM)
-  PARQUE ACUÁTICO (PA)
-  ZONA NAÚTICA ALTA VELOCIDAD (ZNAV)
-  ZONA NAÚTICA BAJA VELOCIDAD (ZNBV)

INSTALACIONES

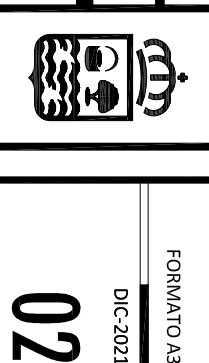
-  DUCHA
-  LAVAPIS
-  DUCHA ADAPTADA
-  FOSA ESTANCA
-  PAPELERA
-  FUENTE
-  PUNTO ECOLÓGICO
-  MEGAFONÍA
-  BANDERA ESTADO MAR
-  TODOO -HELADOR
-  PUNTO DE LECTURA

OTROS

-  APARCAMIENTOS (PA)
-  APARCAMIENTOS ADAPTADOS (PA)
-  ACCESO RODADO
-  ZONA DE ACTIVIDADES MÚLTIPLES NO PERMANENTES (ZAMP)
-  ZONA EVENTOS NO PERMANENTES (ZENP)
-  ACOMETIDA ABASTECIMIENTO
-  TUBERÍA ABASTECIMIENTO
-  CONDUCCIÓN SANEAMIENTO



PLAN DE EXPLOTACIÓN DE PLAYAS EN EL DPMT 2022-2025
 Arquitecto: Susana López Rodríguez
SERVICIOS TÉCNICOS MUNICIPALES - AYUNTAMIENTO DE ISLA CRISTINA
 PLAYA DE LA GOLLA - PUNTA DEL CAIMÁN
 ESCALA 1/1000
 GOLLA 2

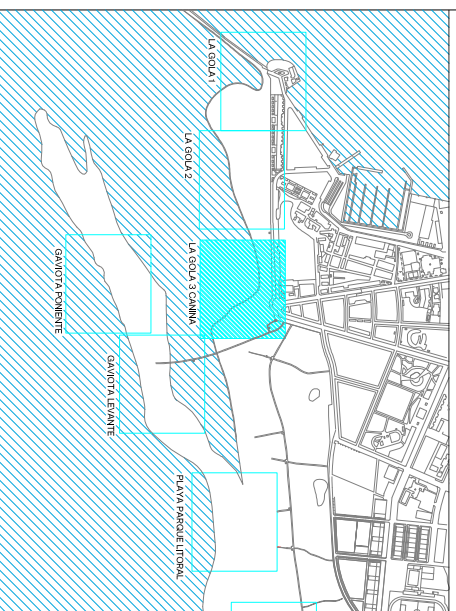
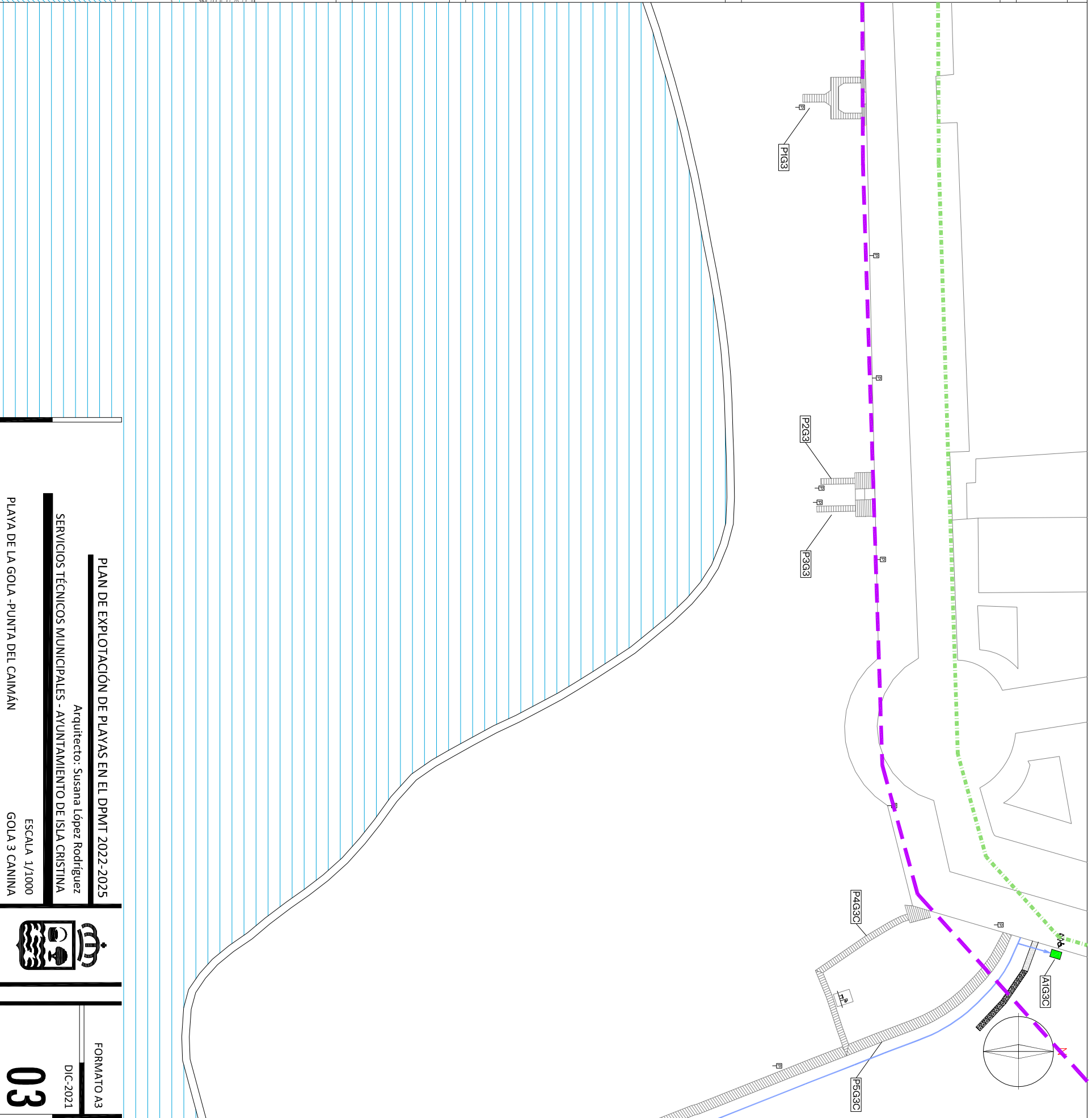


FORMATO A3
 DIC-2021
02

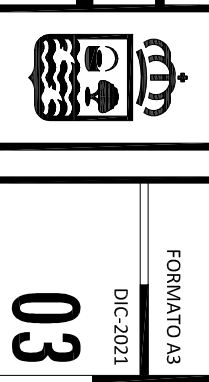


Para descargar una copia de este documento consulte la siguiente página web
 Código Seguro de Validación 88cc1c0bbb04bb4b511622355012f90001
 Url de validación <https://sedesmp/fica03.absis/cloud.com/absis/idiar/xabsaweb/castellano/asp/verificadorfirma.asp?NodoAbsisini=051>
 Metadatos

LEYENDA	
	DESLINDE DE DOMINIO PÚBLICO MARÍTIMO TERRESTRE
	LÍMITE SERVIDUMBRE PROTECCIÓN
INSTALACIONES DE SERVICIOS MUNICIPALES	
	2.5x5.5 m ASEO HOMBRE, MUJER Y ADAPTADO, Mod 1 (A)
	2.3x3.4 m ASEO HOMBRE, MUJER Y ADAPTADO, Mod 2 (A)
	2x2.8 m ASEO HOMBRE, MUJER Y ADAPTADO, Mod 3 (A)
	2.5x5.5 m PUESTO SALVAMENTO Y SILLAS ANCHAS (SS)
	Mod 1 y 2
	PUESTO SALVAMENTO AUXILIAR Ø 2.3 m
	CEOP (SS) 4x4 m
	ZONA DE DESCANSO ACCESIBLE (ZDD) 4x4 m
	TORRE DE VIGILANCIA TIPO 1 (TV) 2.5x2.5 m
	TORRE DE VIGILANCIA TIPO 2 (TV) 1.25x1.75 m
	PUNTO DE INFORMACIÓN (I) 1.8x1.8 m
	2.5x5.5 m MÓDULO ALMACÉN (AM)
	2.5x5.5 m MÓDULO ALMACÉN ACCESIBLE (AI)
	MÁSTIL BANDERA
	ENTRAMPADOS DE ACCESO - PASARELA MADERA (P)
	PASARELA ADAPTADA (PA)
	RAMPA SALVAMENTO (RS)
	ESCALERA
SERVICIOS PRESTADOS POR TERCEROS	
	QUIOSCO (K)
	CHIRINGUITO (CNC-CH)
	CHIRINGUITO DE TEMPORADA CON TERRAZA (CH)
	TERRAZA ANEJA (T)
	CASETA HAMACAS (HS)
	HAMACAS Y SOMBRILLAS (HS)
	ESCUELA DEPORTES NAUTICOS (EDN)
	CARPA DE MASAJES (CM)
	PARQUE ACUÁTICO (PA)
	ZONA NAUTICA ALTA VELOCIDAD (ZNAV)
	ZONA NAUTICA BAJA VELOCIDAD (ZNBV)
INSTALACIONES	
	PUERTO ECOLÓGICO
	MEGAFOÑIA
	BANDERA ESTADU MAR
	TOLDO -HELADOR
	PUNTO DE LECTURA
	DUCHA
	LAVAPIS
	DUCHA ADAPTADA
	FOSA ESTANCA
	PAPELERA
	FUENTE
OTROS	
	APARCAMIENTOS (PA)
	APARCAMIENTOS ADAPTADOS (PA)
	ACCESO RODADO
	ZONA DE ACTIVIDADES MÚLTIPLES NO PERMANENTES (ZAMP)
	ZONA EVENTOS NO PERMANENTES (ZENP)
	ACOMETIDA ABASTECIMIENTO
	TUBERÍA ABASTECIMIENTO
	CONDUCCIÓN SANEAMIENTO



PLAN DE EXPLOTACIÓN DE PLAYAS EN EL DPMT 2022-2025
 Arquitecto: Susana López Rodríguez
SERVICIOS TÉCNICOS MUNICIPALES - AYUNTAMIENTO DE ISLA CRISTINA
 ESCALA 1/1000
 PLAYA DE LA GOLA -PUNTA DEL CAIMÁN
 GOLA 3 CANINA

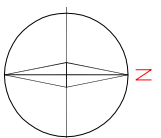


FORMATO A3
 DIC-2021
03



Para descargar una copia de este documento consulte la siguiente página web
 Código Seguro de Validación 88cc1c0bbb04bb44511622355012f99001
 Url de validación <https://sedesmp/fica03.absciscloud.com/abscis/idiar/xabsaweb/castellano/asp/verificadorfirma.asp?NodoAbsisini=051>
 Metadatos

Origen: Origen ciudadano Estado de elaboración: Original



LEYENDA

- DESLINDE DE DOMINIO PÚBLICO MARÍTIMO TERRESTRE
- LÍMITE SERVIDUMBRE PROTECCIÓN

INSTALACIONES DE SERVICIOS MUNICIPALES

- 2.5x3.5 m ASEO HOMBRE, MUJER Y ADAPTADO, Mod 1 (A)
- 2.3x3.4 m ASEO HOMBRE, MUJER Y ADAPTADO, Mod 2(A)
- 2x2.8 m ASEO HOMBRE, MUJER Y ADAPTADO, Mod 3 (A)
- 2.5x3.5 m PUESTO SALVAMENTO Y SILLAS ANEBRILAS (SS)
- Mod. 1 y 2
- PUESTO SALVAMENTO AUXILIAR 0.23 m

- S.O.S. CENTRAL
- CECOP (SS) 4x4 m
- ZONA DE DESCANSO ACCESIBLE (ZDD) 4x4 m
- TORRE DE VIGILANCIA TIPO 1 (TV) 2.5x2.5 m
- TORRE DE VIGILANCIA TIPO 2 (TV) 1.25x1.75 m
- PUNTO DE INFORMACIÓN (I) 1.8x1.8 m
- 2.5x3.5 m MÓDULO ALMACÉN (AM)
- 2.5x3.5 m MÓDULO ALMACÉN ACCESIBLE (AI)
- MÁSTIL BANDERA
- ENTARMADOS DE ACCESO - PASARELA MADERA (P)
- PASARELA ADAPTADA (PA)
- RAMPA SALVAMENTO (RS)
- ESCALERA

SERVICIOS PRESTADOS POR TERCEROS

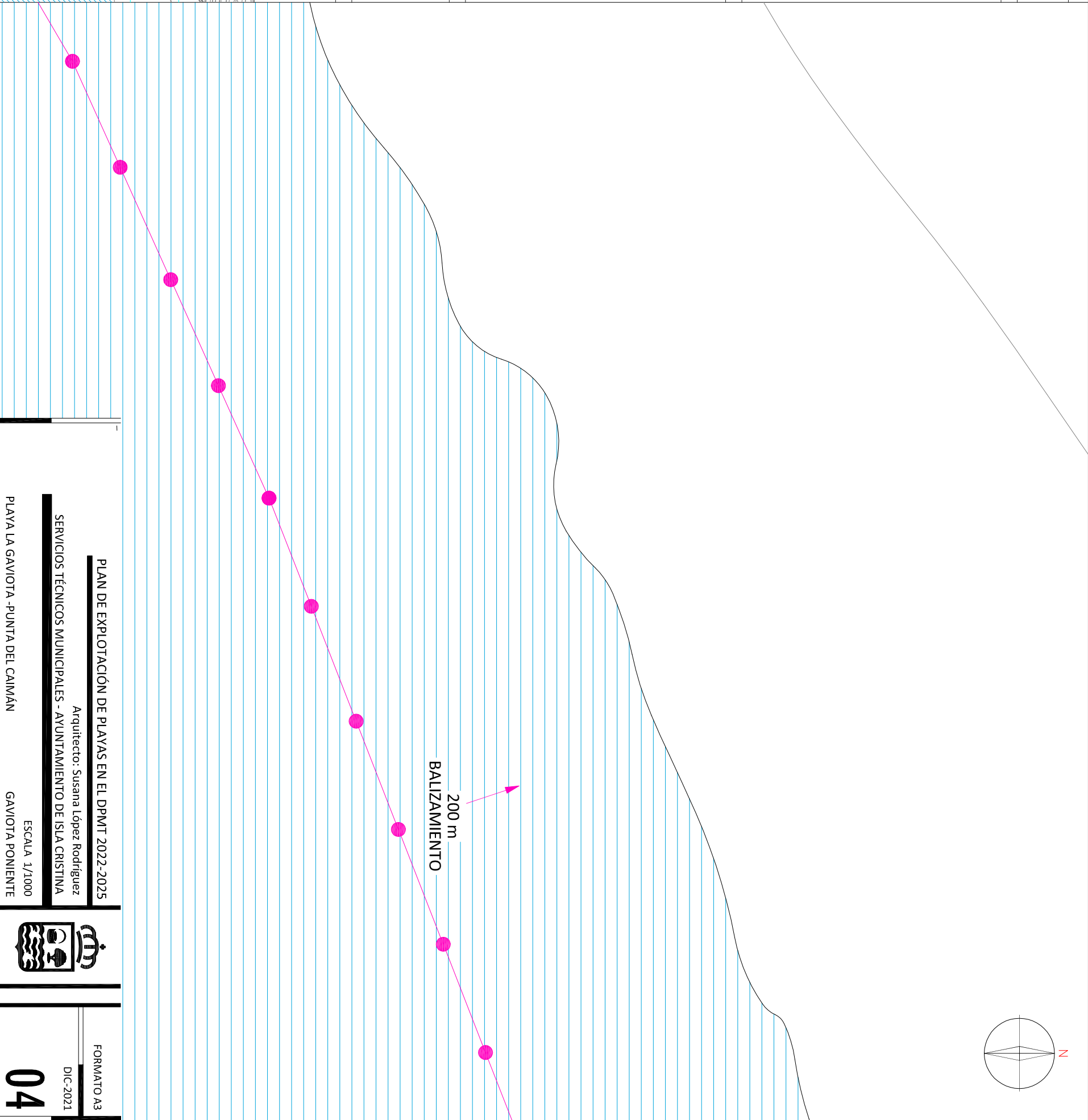
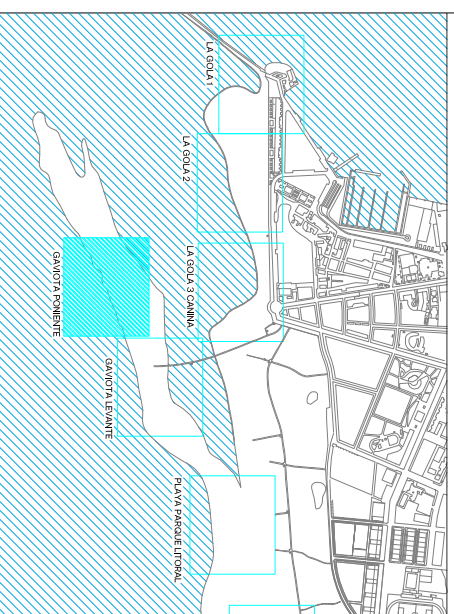
- QUOSCO (K)
- CHIRINGUITO (CNC-CH)
- TERRAZA ANEJA (T)
- CASETA HAMACAS (HS)
- HAMACAS Y SOMBRILLAS (HS)
- ESCUELA DEPORTES NAUTICOS (EDN)
- CARPA DE MASAJES (CM)
- PARQUE ACUÁTICO (PA)
- ZONA NAUTICA ALTA VELOCIDAD (ZNAV)
- ZONA NAUTICA BAJA VELOCIDAD (ZNBV)

INSTALACIONES

- DUCHA
- LAVAPIS
- DUCHA ADAPTADA
- FOSA ESTANCA
- PAPELERA
- FUENTE
- PUNTO ECOLÓGICO
- MEGAFONIA
- BANDERA ESTAD0 MAR
- T0LDO -HELADOR
- PUNTO DE LECTURA

OTROS

- APARCAMIENTOS (PA)
- APARCAMIENTOS ADAPTADOS (PA)
- ACCESO RODADO
- ZONA DE ACTIVIDADES MÚLTIPLES NO PERMANENTES (ZAMP)
- ZONA EVENTOS NO PERMANENTES (ZENP)
- ACOMETIDA ABASTECIMIENTO
- TUBERÍA ABASTECIMIENTO
- CONDUCCIÓN SANEAMIENTO



PLAN DE EXPLOTACIÓN DE PLAYAS EN EL DPMT 2022-2025
 Arquitecto: Susana López Rodríguez
SERVICIOS TÉCNICOS MUNICIPALES - AYUNTAMIENTO DE ISLA CRISTINA
 ESCALA 1/1000
 PLAYA LA GAVIOTA -PUNTA DEL CAIMÁN
 GAVIOTA PONIENTE

FORMATO A3
 DIC-2021
04



Para descargar una copia de este documento consulte la siguiente página web
 Código Seguro de Validación 88cc1c0bbb04bb4a511622355012f9001
 Url de validación <https://sedesmp/fica03.absiscLOUD.com/absis/id/arx/idlar/xabsaweb/castellano/asp/verificadorfirma.asp?NodoAbsisini=051>
 Metadatos

Origen: Origen ciudadano Estado de elaboración: Original

LEYENDA

- DESLINDE DE DOMINIO PÚBLICO MARÍTIMO TERRESTRE
- LÍMITE SERVIDUMBRE PROTECCIÓN

INSTALACIONES DE SERVICIOS MUNICIPALES

- 2.5x3.5 m ASEO HOMBRE, MUJER Y ADAPTADO, Mod 1 (A)
- 2.3x3.4 m ASEO HOMBRE, MUJER Y ADAPTADO, Mod 2 (A)
- 2x2.8 m ASEO HOMBRE, MUJER Y ADAPTADO, Mod 3 (A)
- 2.5x3.5 m PUESTO SALVAMENTO Y SILLAS ANEBRILAS (SS)
- Mod. 1 y 2
- PUESTO SALVAMENTO AUXILIAR Ø 2.3 m

- S.O.S. CENTRAL
- CECOP (SS) 4x4 m
- ZONA DE DESCANSO ACCESIBLE (ZDD) 4x4 m
- TORRE DE VIGILANCIA TIPO 1 (TV) 2.5x2.5 m
- TORRE DE VIGILANCIA TIPO 2 (TV) 1.25x1.75 m
- PUNTO DE INFORMACIÓN (I) 1.8x1.8 m
- 2.5x3.5 m MÓDULO ALMACÉN (AM)
- 2.5x3.5 m MÓDULO ALMACÉN ACCESIBLE (AI)
- MÁSTIL BANDERA
- ENTRAMPADOS DE ACCESO - PASARELA MADERA (P)
- PASARELA ADAPTADA (PA)
- RAMPA SALVAMENTO (RS)
- ESCALERA

SERVICIOS PRESTADOS POR TERCEROS

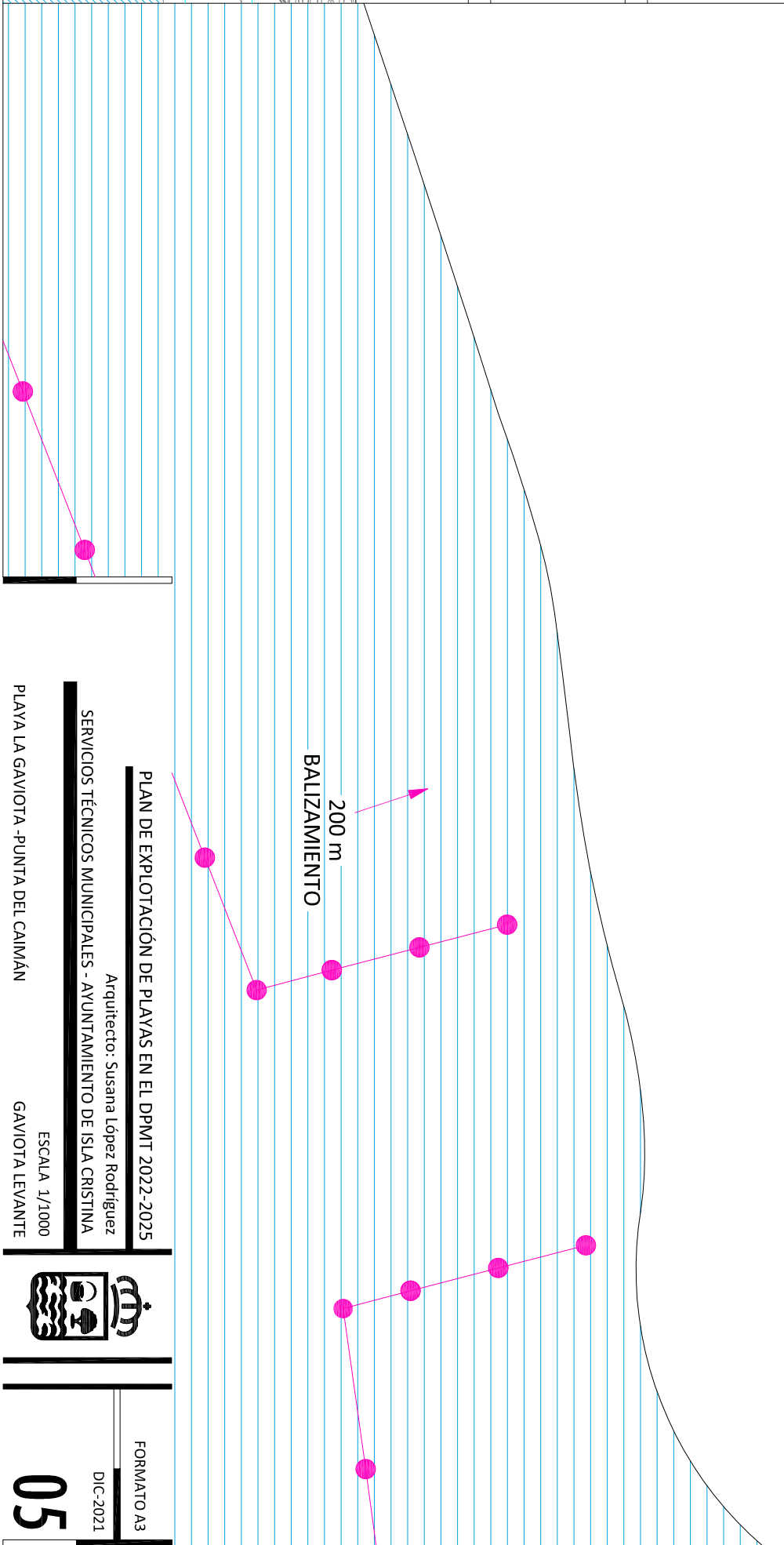
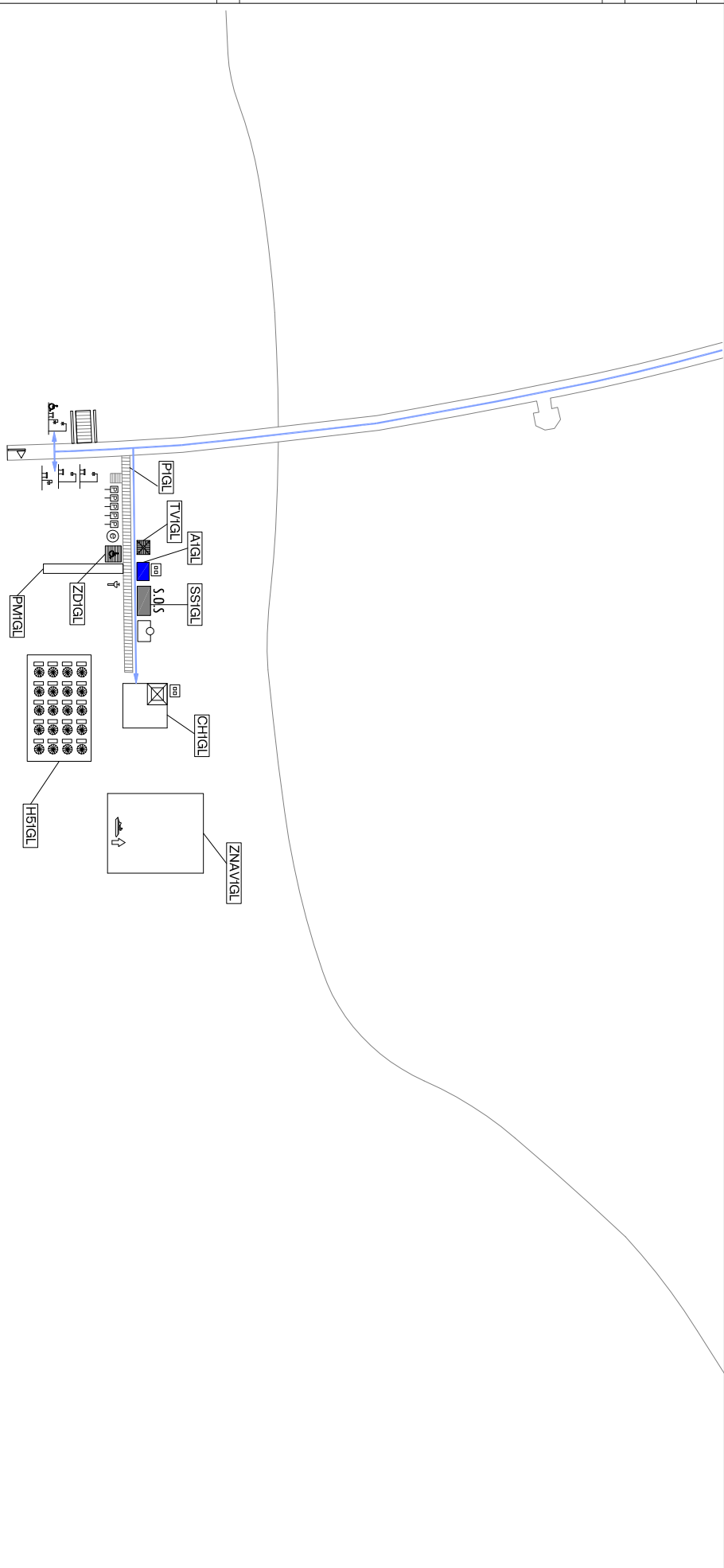
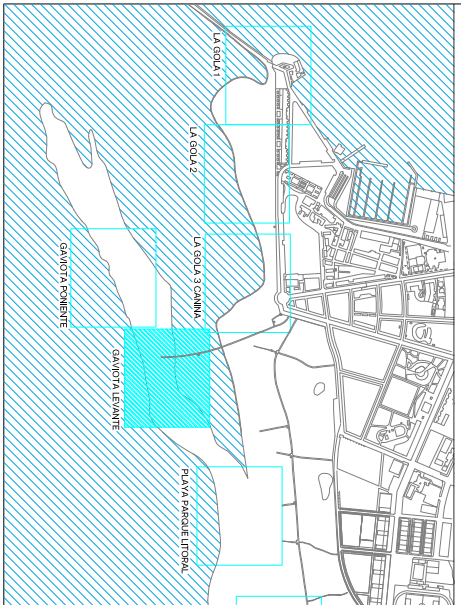
- ZONA DE ACTIVIDADES MULTIPLES PERMANENTES (ZAMP)
- QUIOSCO (K)
- CHIRINGUITO (GNC-CH)
- CHIRINGUITO DE TEMPORADA CON TERRAZA (CH)
- TERRAZA ÁREEA (T)
- CASETA HAMACAS (HS)
- HAMACAS Y SOMBRILLAS (HS)
- ESCUELA DEPORTES NAUTICOS (EDN)
- CARPA DE MASAJES (CM)
- PARQUE ACUÁTICO (PA)
- ZONA NAUTICA ALTA VELOCIDAD (ZNAV)
- ZONA NAUTICA BAJA VELOCIDAD (ZNBV)

INSTALACIONES

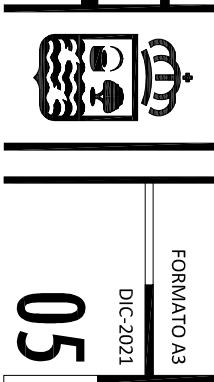
- PUNTO ECOLÓGICO
- MEGAFONIA
- BANDERA ESTADADO MAR
- TOLDO -VELADOR
- PUNTO DE LECTURA
- DUCHA
- LAVAPIS
- DUCHA ADAPTADA
- FOSA ESTANCA
- PAPELERA
- FUENTE

OTROS

- APARCAMIENTOS (PA)
- APARCAMIENTOS ADAPTADOS (PA)
- ACCESO RODADO
- ZONA DE ACTIVIDADES MULTIPLES NO PERMANENTES (ZAMPN)
- ZONA EVENTOS NO PERMANENTES (ZENP)
- ACONCHIDA ABASTECIMIENTO
- TUBERIA ABASTECIMIENTO
- CONDUCCION SANEAMIENTO



PLAN DE EXPLOTACIÓN DE PLAYAS EN EL DPMT 2022-2025
 Arquitecto: Susana López Rodríguez
SERVICIOS TÉCNICOS MUNICIPALES - AYUNTAMIENTO DE ISLA CRISTINA
 ESCALA 1/1000
PLAYA LA GAVIOTA -PUNTA DEL CAIMÁN
 GAVIOTA LEVANTE



Para descargar una copia de este documento consulte la siguiente página web
 Código Seguro de Validación 88cc1c0bbb04bb4a511622355012f90001
 Url de validación <https://sedesmp/fica03.abscscloud.com/abscs/tdf/arx/idiar/xabsaweb/castellano/asp/verificadorfirma.asp?NodoAbscsini=051>
 Metadatos Origen: Ciudadano Estado de elaboración: Original

