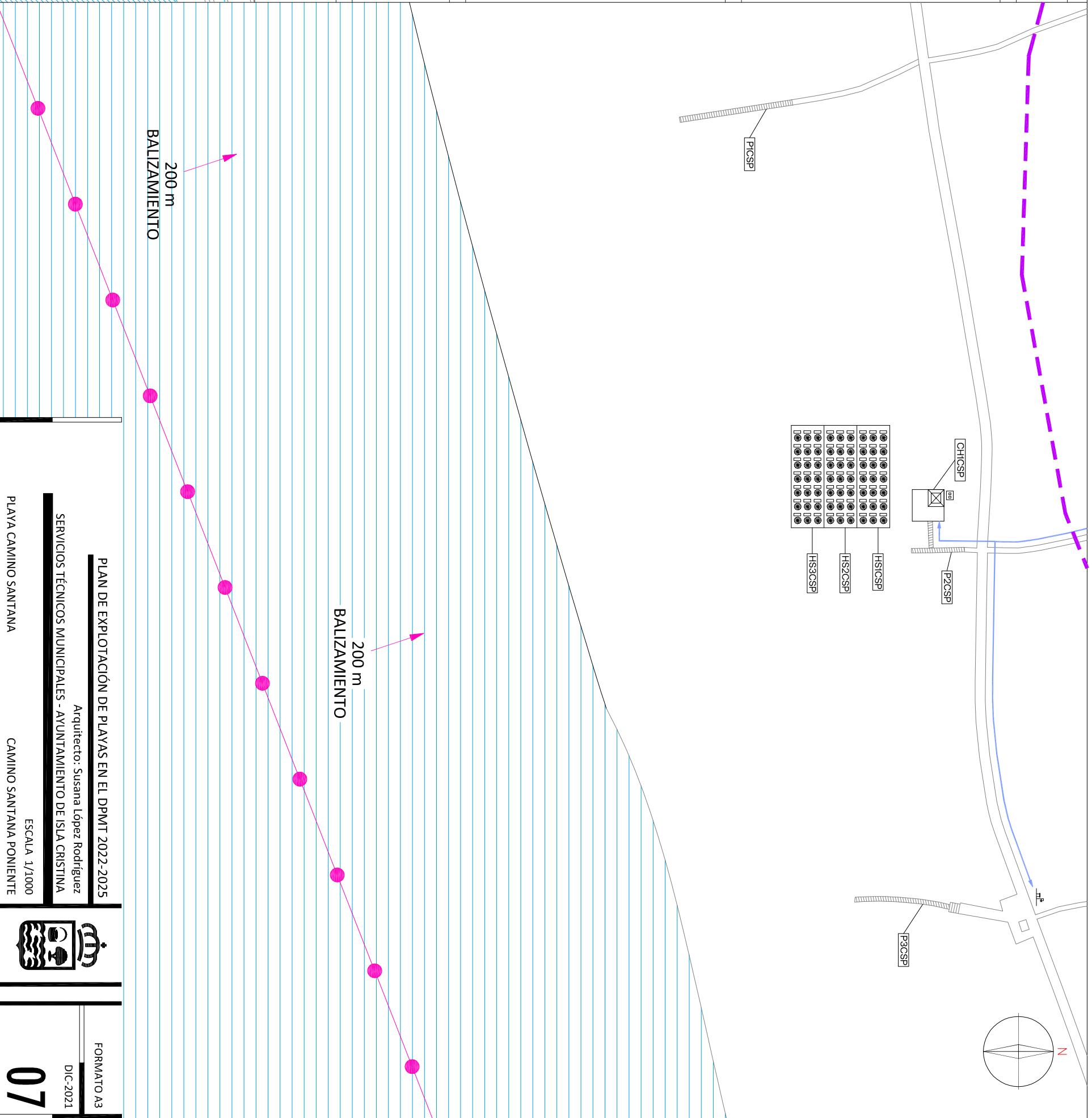


<p><b>LEYENDA</b></p> <p>--- DESLINDE DE DOMINIO PÚBLICO MARÍTIMO TERRESTRE</p> <p>--- LÍMITE SERVIDUMBRE PROTECCIÓN</p>	<p><b>INSTALACIONES DE SERVICIOS MUNICIPALES</b></p> <p>2.5x3.5 m ASEO HOMBRE, MUJER Y ADAPTADO, Mod 1 (A)</p> <p>2.3x3.4 m ASEO HOMBRE, MUJER Y ADAPTADO, Mod 2 (A)</p> <p>2x2.8 m ASEO HOMBRE, MUJER Y ADAPTADO, Mod 3 (A)</p> <p>2.5x3.5 m PUESTO SALVAMENTO Y SILLAS ANEBRIBAS (SS)</p> <p>Mod 1 y 2</p> <p>PUESTO SALVAMENTO AUXILIAR 0.23 m</p> <p>CECOP (SS) 4x4 m</p> <p>ZONA DE DESCANSO ACCESIBLE (ZDD) 4x4 m</p> <p>TORRE DE VIGILANCIA TIPO 1 (TV) 2.5x2.5 m</p> <p>TORRE DE VIGILANCIA TIPO 2 (TV) 1.25x1.75 m</p> <p>PUNTO DE INFORMACIÓN (I) 1.8x1.8 m</p> <p>2.5x3.5 m MÓDULO ALMACÉN (AM)</p> <p>2.5x3.5 m MÓDULO ALMACÉN ACCESIBLE (AI)</p> <p>MÁSTIL BANDERA</p> <p>ENTARMADOS DE ACCESO - PASARELA MADERA (P)</p> <p>PASARELA ADAPTADA (PA)</p> <p>RAMPA SALVAMENTO (RS)</p> <p>ESCALERA</p>
<p><b>SERVICIOS PRESTADOS POR TERCEROS</b></p> <p>QUOSCO (K)</p> <p>CHIRINGUITO (CNC-CH)</p> <p>CHIRINGUITO DE TEMPORADA CON TERRAZA (CH)</p> <p>TERRAZA ANEKA (T)</p> <p>CASETA HAMACAS (HS)</p> <p>HAMACAS Y SOMBRILLAS (HS)</p> <p>ESCUELA DEPORTES NAUTICOS (EDN)</p> <p>CARPA DE MASAJES (CM)</p> <p>PARQUE ACUÁTICO (PA)</p> <p>ZONA NAUTICA ALTA VELOCIDAD (ZNAV)</p> <p>ZONA NAUTICA BAJA VELOCIDAD (ZNBV)</p>	<p>ZONA DE ACTIVIDADES MULTIPLES PERMANENTES (ZAMP)</p> <p>PUNTO ECOLÓGICO</p> <p>MEGAFOÑIA</p> <p>BANDERA ESTADPO MAR</p> <p>TOLDO -HELADOR</p> <p>PUNTO DE LECTURA</p>
<p><b>INSTALACIONES</b></p> <p>DUCHA</p> <p>LAVAPIS</p> <p>DUCHA ADAPTADA</p> <p>FOSA ESTANCA</p> <p>PAPELERA</p> <p>FUENTE</p>	<p>OTROS</p> <p>APARCAMIENTOS (PA)</p> <p>APARCAMIENTOS ADAPTADOS (PA)</p> <p>ACCESO RODADO</p> <p>ZONA DE ACTIVIDADES MULTIPLES NO PERMANENTES (ZAMPN)</p> <p>ZONA ERIENTOS NO PERMANENTES (ZEMP)</p> <p>ACOMETIDA ABASTECIMIENTO</p> <p>TUBERIA ABASTECIMIENTO</p> <p>CONDUCCION SANEAMIENTO</p>



**PLAN DE EXPLOTACIÓN DE PLAYAS EN EL DPMT 2022-2025**

Arquitecto: Susana López Rodríguez

SERVICIOS TÉCNICOS MUNICIPALES - AYUNTAMIENTO DE ISLA CRISTINA

PLAYA CAMINO SANTANA

CAMINO SANTANA PONIENTE

ESCALA 1/1000

FORMATO A3

DIC-2021

**07**



Para descargar una copia de este documento consulte la siguiente página web

Código Seguro de Validación 88cc1c0bbb04bb4b511622355012f9001

Url de validación <https://sedesmp/fica03.absiscloud.com/absis/idiar/xabsaweb/castellano/asp/verificadorfirma.asp?NodoAbsisini=051>

Metadatos

25/01/2022 2

JEFATURA SERVICIO URBANISMO Y VIVIENDA

SUSANA LÓPEZ RODRÍGUEZ

Origen: Origen ciudadano Estado de elaboración: Original

**LEYENDA**

- DESLINDE DE DOMINIO PÚBLICO MARÍTIMO TERRESTRE
- LÍMITE SERVIDUMBRE PROTECCIÓN

**INSTALACIONES DE SERVICIOS MUNICIPALES**

- 2.5x3.5 m ASEO HOMBRE, MUJER Y ADAPTADO, Mod 1 (A)
- 2.3x3.4 m ASEO HOMBRE, MUJER Y ADAPTADO, Mod 2 (A)
- 2x2.8 m ASEO HOMBRE, MUJER Y ADAPTADO, Mod 3 (A)
- 2.5x3.5 m PUESTO SALVAMENTO Y SILLAS ANEBRILAS (SS)
- Mod. 1 y 2
- PUESTO SALVAMENTO AUXILIAR 0.23 m

- S.O.S. CENTRAL
- CECOP (SS) 4x4 m
- ZONA DE DESCANSO ACCESIBLE (ZDD) 4x4 m
- TORRE DE VIGILANCIA TIPO 1 (TV) 2.5x2.5 m
- TORRE DE VIGILANCIA TIPO 2 (TV) 1.75x1.75 m
- PUNTO DE INFORMACIÓN (I) 1.8x1.8 m
- 2.5x3.5 m MÓDULO ALMACÉN (AM)
- 2.5x3.5 m MÓDULO ALMACÉN ACCESIBLE (AI)
- MÁSTIL BANDERA
- ENTRAMPADOS DE ACCESO - PASARELA MADERA (P)
- PASARELA ADAPTADA (PA)
- RAMPA SALVAMENTO (RS)
- ESCALERA

**SERVICIOS PRESTADOS POR TERCEROS**

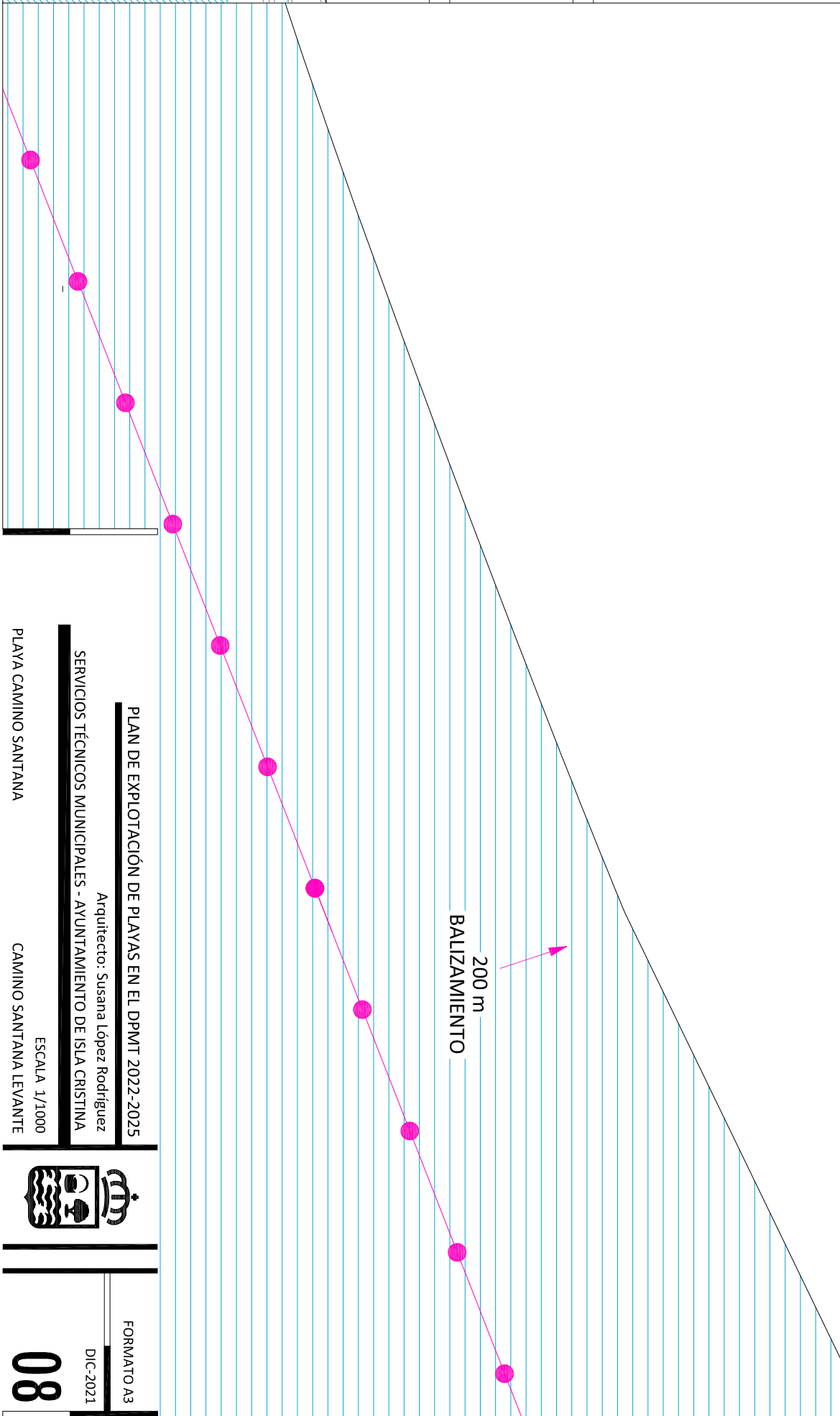
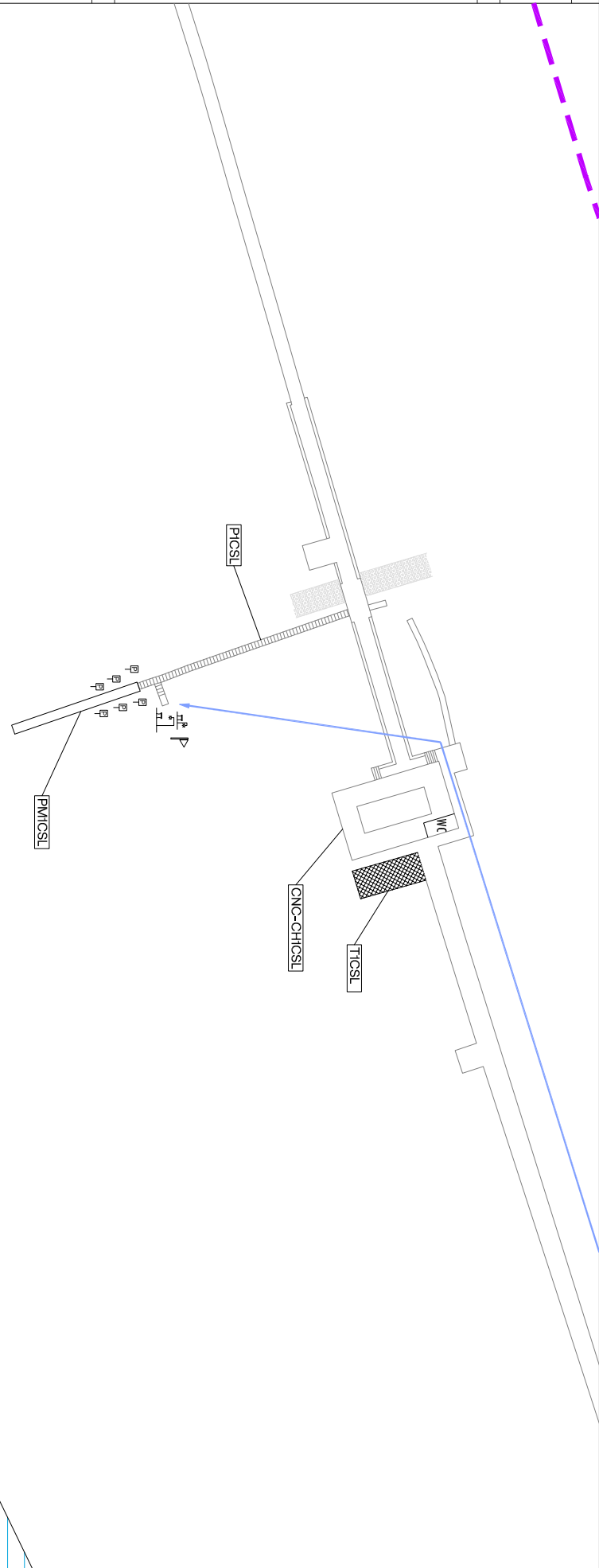
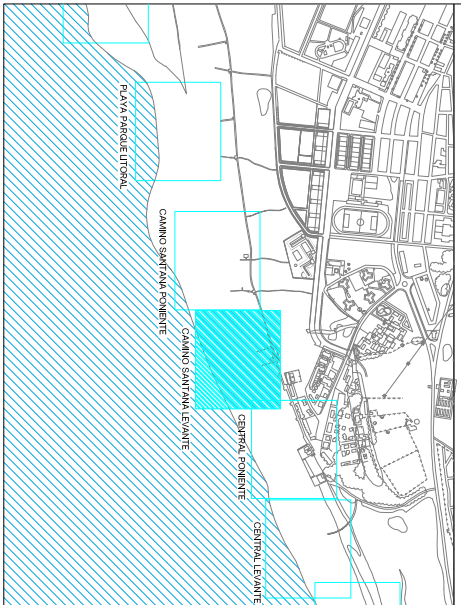
- QUIOSCO (K)
- CHIRINGUITO (CNC-CH)
- CHIRINGUITO DE TEMPORADA CON TERRAZA (CH)
- TERRAZA ANEJA (T)
- CASETA HAMACAS (HS)
- HAMACAS Y SOMBRILLAS (HS)
- ESCUELA DEPORTES NAUTICOS (EDN)
- CARPA DE MASAJES (CM)
- PARQUE ACUÁTICO (PA)
- ZONA NAUTICA ALTA VELOCIDAD (ZNAV)
- ZONA NAUTICA BAJA VELOCIDAD (ZNBV)

**INSTALACIONES**

- PUERTO ECOLÓGICO
- MEGAFONIA
- BANDERA ESTADO MAR
- TOLDO -HELADOR
- PUNTO DE LECTURA

**OTROS**

- APARCAMIENTOS (PA)
- APARCAMIENTOS ADAPTADOS (PA)
- ACCESO RODADO
- ZONA DE ACTIVIDADES MÚLTIPLES NO PERMANENTES (ZAMP)
- ZONA EVENTOS NO PERMANENTES (ZENP)
- ACOMETIDA ABASTECIMIENTO
- TUBERÍA ABASTECIMIENTO
- CONDUCCIÓN SANEAMIENTO



**PLAN DE EXPLOTACIÓN DE PLAYAS EN EL DPMT 2022-2025**  
 Arquitecto: Susana López Rodríguez  
 SERVICIOS TÉCNICOS MUNICIPALES - AYUNTAMIENTO DE ISLA CRISTINA  
 PLAYA CAMINO SANTANA  
 CAMINO SANTANA LEVANTE  
 ESCALA 1/1000

FORMATO A3  
 DIC-2021  
**08**



Para descargar una copia de este documento consulte la siguiente página web  
 Código Seguro de Validación 88cc1c0bbb04bb445f11622355012f9001  
 Url de validación <https://sedesmp/fica03.abscscloud.com/abscs/validadorfirma.asp?NodoAbsisni=051>  
 Metadatos











**LEYENDA**

- DESLINDE DE DOMINIO PÚBLICO MARÍTIMO TERRESTRE
- LÍMITE SERVIDUMBRE PROTECCIÓN

**INSTALACIONES DE SERVICIOS MUNICIPALES**

- 2.5x3.5 m ASEO HOMBRE, MUJER Y ADAPTADO, Mod 1 (A)
- 2.3x3.4 m ASEO HOMBRE, MUJER Y ADAPTADO, Mod 2 (A)
- 2x2.8 m ASEO HOMBRE, MUJER Y ADAPTADO, Mod 3 (A)
- 2.5x3.5 m PUESTO SALVAMENTO Y SILLAS ANEBRIBAS (SS)
- Mod. 1 y 2
- PUESTO SALVAMENTO AUXILIAR 0.23 m

- S.O.S. CENTRAL
- CECOP (SS) 4x4 m
- ZONA DE DESCANSO ACCESIBLE (ZD0) 4x4 m
- TORRE DE VIGILANCIA TIPO 1 (TV) 2.5x2.5 m
- TORRE DE VIGILANCIA TIPO 2 (TV) 1.75x1.75 m
- PUNTO DE INFORMACIÓN (I) 1.8x1.8 m
- 2.5x3.5 m MÓDULO ALMACÉN (AM)
- 2.5x3.5 m MÓDULO ALMACÉN ACCESIBLE (AI)
- MÁSTIL BANDERA
- ENTARMADOS DE ACCESO - PASARELA MADERA (P)
- PASARELA ADAPTADA (PA)
- RAMPA SALVAMENTO (RS)
- ESCALERA

**SERVICIOS PRESTADOS POR TERCEROS**

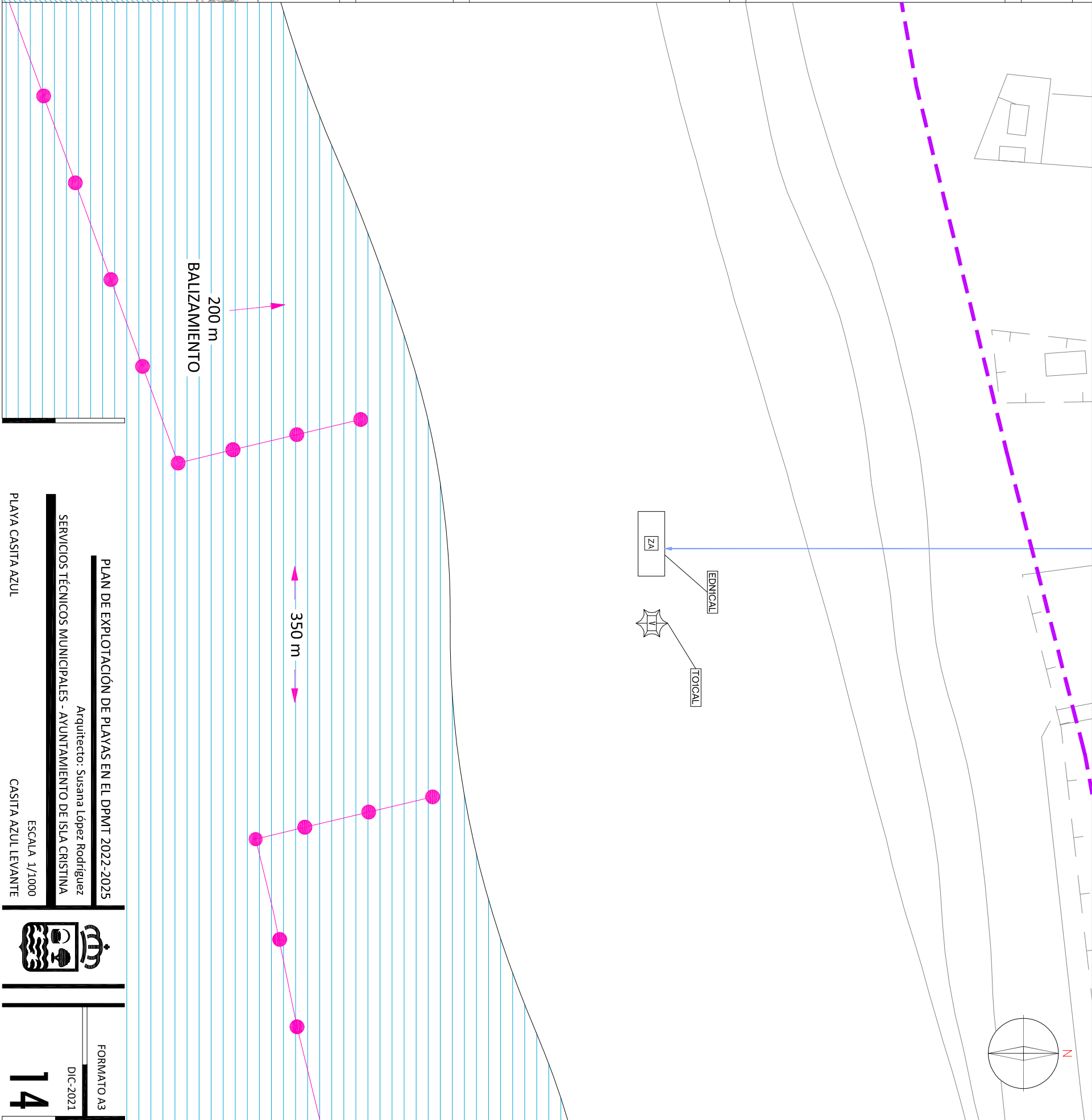
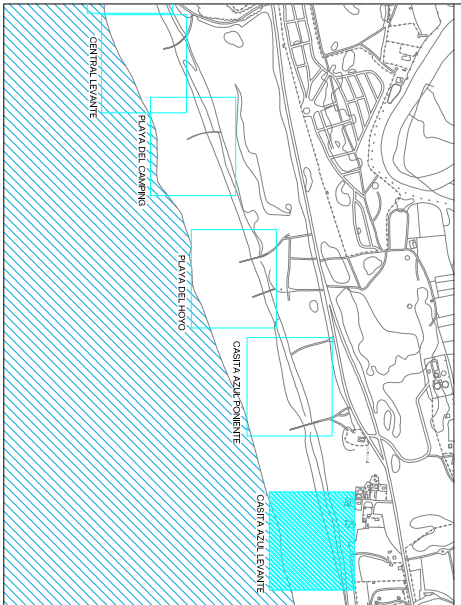
- QUIOSCO (K)
- CHIRINGUITO (CNC-CH)
- CHIRINGUITO DE TEMPORADA CON TERRAZA (CH)
- TERRAZA ANEJA (T)
- CASETA HAMACAS (HS)
- HAMACAS Y SOMBRILLAS (HS)
- ESCUELA DEPORTES NAÚTICOS (EDN)
- CARPA DE MASAJES (CM)
- PARQUE ACUÁTICO (PA)
- ZONA NAÚTICA ALTA VELOCIDAD (ZNAV)
- ZONA NAÚTICA BAJA VELOCIDAD (ZNBV)

**INSTALACIONES**

- PUERTO ECOLÓGICO
- MEGAFONÍA
- BANDERA ESTADADO MAR
- TOLDO -HELADOR
- PUNTO DE LECTURA

**OTROS**

- APARCAMIENTOS (PA)
- APARCAMIENTOS ADAPTADOS (PA)
- ACCESO RODADO
- ZONA DE ACTIVIDADES MÚLTIPLES NO PERMANENTES (ZAMP)
- ZONA EVENTOS NO PERMANENTES (ZENP)
- CONDUCCIÓN SANEAMIENTO
- ACOMETIDA ABASTECIMIENTO
- TUBERÍA ABASTECIMIENTO



**PLAN DE EXPLOTACIÓN DE PLAYAS EN EL DPMT 2022-2025**  
 Arquitecto: Susana López Rodríguez  
 SERVICIOS TÉCNICOS MUNICIPALES - AYUNTAMIENTO DE ISLA CRISTINA  
 PLAYA CASITA AZUL  
 CASITA AZUL LEVANTE  
 ESCALA 1/1000



















FORMATO A3  
 DICIEMBRE 2021  
**14**




















**LEYENDA**

-  DESLINDE DE DOMINIO PÚBLICO MARÍTIMO TERRESTRE
-  LÍMITE SERVIDUMBRE PROTECCIÓN












**INSTALACIONES DE SERVICIOS MUNICIPALES**

-  2.5x5.5 m ASEO HOMBRE, MUJER Y ADAPTADO, Mod 1 (A)
-  2.3x3.4 m ASEO HOMBRE, MUJER Y ADAPTADO, Mod 2 (A)
-  2x2.8 m ASEO HOMBRE, MUJER Y ADAPTADO, Mod 3 (A)
-  2.5x5.5 m PUESTO SALVAMENTO Y SILLAS ANEBRILAS (SS) Mod. 1 y 2
-  PUESTO SALVAMENTO AUXILIAR 0.23 m
-  S.O.S. CENTRAL
-  CECOP (SS) 4x4 m
-  ZONA DE DESCANSO ACCESIBLE (ZDD) 4x4 m
-  TORRE DE VIGILANCIA TIPO 1 (TV) 2.5x2.5 m
-  TORRE DE VIGILANCIA TIPO 2 (TV) 1.75x1.75 m
-  PUNTO DE INFORMACIÓN (I) 1.8x1.8 m
-  2.5x5.5 m MÓDULO ALMACÉN (AM)
-  2.5x5.5 m MÓDULO ALMACÉN ACCESIBLE (AI)
-  MÁSTIL BANDERA
-  ENTARMADOS DE ACCESO - PASARELA MADERA (P)
-  PASARELA ADAPTADA (PA)
-  RAMPA SALVAMENTO (RS)
-  ESCALERA





































































**SERVICIOS PRESTADOS POR TERCEROS**

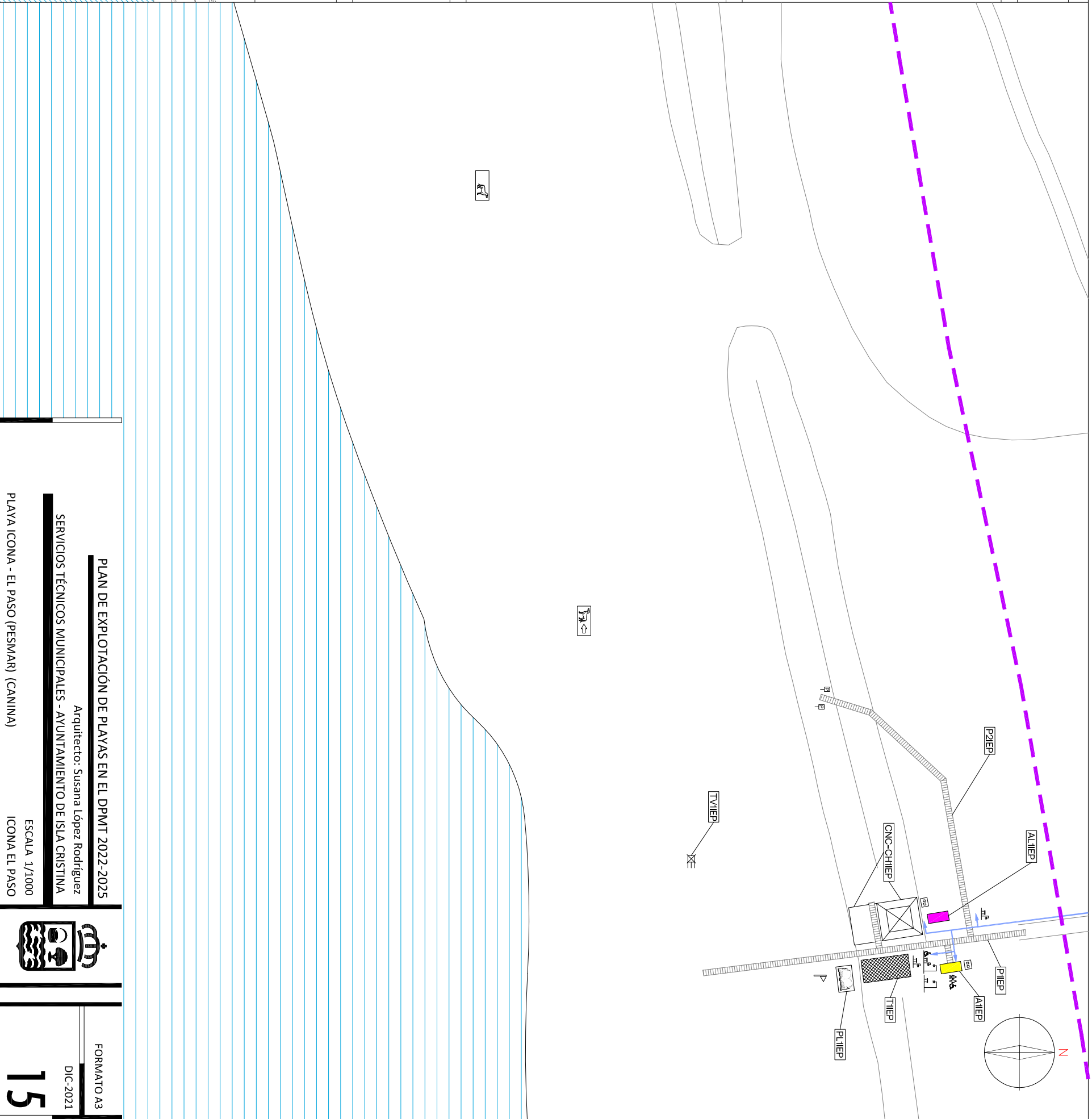
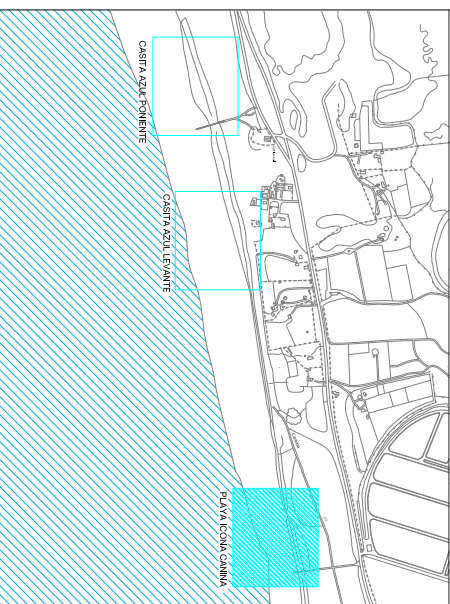
-  QUIOSCO (K)
-  CHIRINGUITO (CNC-CH)
-  CHIRINGUITO DE TEMPORADA CON TERRAZA (CH)
-  TERRAZA ANEJA (T)
-  CASETA HAMACAS (HS)
-  HAMACAS Y SOMBRILLAS (HS)
-  ESCUELA DEPORTES NAUTICOS (EDN)
-  CARPA DE MASAJES (CM)
-  PARQUE ACUÁTICO (PA)
-  ZONA NAUTICA ALTA VELOCIDAD (ZNAV)
-  ZONA NAUTICA BAJA VELOCIDAD (ZNBV)
-  ZONA DE ACTIVIDADES MULTIPLES PERMANENTES (ZAMP)
-  PUNTO ECOLÓGICO
-  MEGAFONIA
-  BANDERA ESTADADO MAR
-  TODOO -JELADOR
-  PUNTO DE LECTURA

**INSTALACIONES**

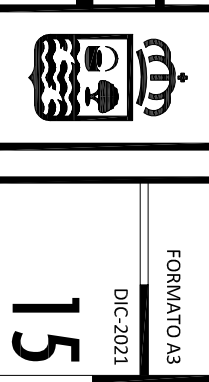
-  DUCHA
-  LAVAPIS
-  DUCHA ADAPTADA
-  FOSA ESTANCA
-  PAPELERA
-  FUENTE
-  PUNTO ECOLÓGICO
-  MEGAFONIA
-  BANDERA ESTADADO MAR
-  TODOO -JELADOR
-  PUNTO DE LECTURA

**OTROS**

-  APARCAMIENTOS (PA)
-  APARCAMIENTOS ADAPTADOS (PA)
-  ACCESO RODADO
-  ZONA DE ACTIVIDADES MULTIPLES NO PERMANENTES (ZAMPN)
-  ZONA DE ACTIVIDADES MULTIPLES NO PERMANENTES (ZAMP)
-  ZONA DE ACTIVIDADES MULTIPLES NO PERMANENTES (ZAMP)
-  ZONA DE ACTIVIDADES MULTIPLES NO PERMANENTES (ZAMP)
-  ZONA DE ACTIVIDADES MULTIPLES NO PERMANENTES (ZAMP)
-  ZONA DE ACTIVIDADES MULTIPLES NO PERMANENTES (ZAMP)
-  ZONA DE ACTIVIDADES MULTIPLES NO PERMANENTES (ZAMP)
-  ZONA DE ACTIVIDADES MULTIPLES NO PERMANENTES (ZAMP)
-  ZONA DE ACTIVIDADES MULTIPLES NO PERMANENTES (ZAMP)
-  ZONA DE ACTIVIDADES MULTIPLES NO PERMANENTES (ZAMP)
-  ZONA DE ACTIVIDADES MULTIPLES NO PERMANENTES (ZAMP)
-  ZONA DE ACTIVIDADES MULTIPLES NO PERMANENTES (ZAMP)
-  ZONA DE ACTIVIDADES MULTIPLES NO PERMANENTES (ZAMP)
-  ZONA DE ACTIVIDADES MULTIPLES NO PERMANENTES (ZAMP)
-  ZONA DE ACTIVIDADES MULTIPLES NO PERMANENTES (ZAMP)
-  ZONA DE ACTIVIDADES MULTIPLES NO PERMANENTES (ZAMP)
-  ZONA DE ACTIVIDADES MULTIPLES NO PERMANENTES (ZAMP)
-  ZONA DE ACTIVIDADES MULTIPLES NO PERMANENTES (ZAMP)
-  ZONA DE ACTIVIDADES MULTIPLES NO PERMANENTES (ZAMP)
-  ZONA DE ACTIVIDADES MULTIPLES NO PERMANENTES (ZAMP)
-  ZONA DE ACTIVIDADES MULTIPLES NO PERMANENTES (ZAMP)
-  ZONA DE ACTIVIDADES MULTIPLES NO PERMANENTES (ZAMP)
-  ZONA DE ACTIVIDADES MULTIPLES NO PERMANENTES (ZAMP)
-  ZONA DE ACTIVIDADES MULTIPLES NO PERMANENTES (ZAMP)
-  ZONA DE ACTIVIDADES MULTIPLES NO PERMANENTES (ZAMP)
-  ZONA DE ACTIVIDADES MULTIPLES NO PERMANENTES (ZAMP)
-  ZONA DE ACTIVIDADES MULTIPLES NO PERMANENTES (ZAMP)
-  ZONA DE ACTIVIDADES MULTIPLES NO PERMANENTES (ZAMP)
-  ZONA DE ACTIVIDADES MULTIPLES NO PERMANENTES (ZAMP)
-  ZONA DE ACTIVIDADES MULTIPLES NO PERMANENTES (ZAMP)
-  ZONA DE ACTIVIDADES MULTIPLES NO PERMANENTES (ZAMP)
-  ZONA DE ACTIVIDADES MULTIPLES NO PERMANENTES (ZAMP)
-  ZONA DE ACTIVIDADES MULTIPLES NO PERMANENTES (ZAMP)
-  ZONA DE ACTIVIDADES MULTIPLES NO PERMANENTES (ZAMP)
-  ZONA DE ACTIVIDADES MULTIPLES NO PERMANENTES (ZAMP)
-  ZONA DE ACTIVIDADES MULTIPLES NO PERMANENTES (ZAMP)
-  ZONA DE ACTIVIDADES MULTIPLES NO PERMANENTES (ZAMP)
-  ZONA DE ACTIVIDADES MULTIPLES NO PERMANENTES (ZAMP)
-  ZONA DE ACTIVIDADES MULTIPLES NO PERMANENTES (ZAMP)
-  ZONA DE ACTIVIDADES MULTIPLES NO PERMANENTES (ZAMP)
-  ZONA DE ACTIVIDADES MULTIPLES NO PERMANENTES (ZAMP)
-  ZONA DE ACTIVIDADES MULTIPLES NO PERMANENTES (ZAMP)
-  ZONA DE ACTIVIDADES MULTIPLES NO PERMANENTES (ZAMP)
-  ZONA DE ACTIVIDADES MULTIPLES NO PERMANENTES (ZAMP)
-  ZONA DE ACTIVIDADES MULTIPLES NO PERMANENTES (ZAMP)
-  ZONA DE ACTIVIDADES MULTIPLES NO PERMANENTES (ZAMP)
-  ZONA DE ACTIVIDADES MULTIPLES NO PERMANENTES (ZAMP)
-  ZONA DE ACTIVIDADES MULTIPLES NO PERMANENTES (ZAMP)
-  ZONA DE ACTIVIDADES MULTIPLES NO PERMANENTES (ZAMP)
-  ZONA DE ACTIVIDADES MULTIPLES NO PERMANENTES (ZAMP)
-  ZONA DE ACTIVIDADES MULTIPLES NO PERMANENTES (ZAMP)
-  ZONA DE ACTIVIDADES MULTIPLES NO PERMANENTES (ZAMP)
-  ZONA DE ACTIVIDADES MULTIPLES NO PERMANENTES (ZAMP)
-  ZONA DE ACTIVIDADES MULTIPLES NO PERMANENTES (ZAMP)
-  ZONA DE ACTIVIDADES MULTIPLES NO PERMANENTES (ZAMP)
-  ZONA DE ACTIVIDADES MULTIPLES NO PERMANENTES (ZAMP)
-  ZONA DE ACTIVIDADES MULTIPLES NO PERMANENTES (ZAMP)
-  ZONA DE ACTIVIDADES MULTIPLES NO PERMANENTES (ZAMP)
-  ZONA DE ACTIVIDADES MULTIPLES NO PERMANENTES (ZAMP)
-  ZONA DE ACTIVIDADES MULTIPLES NO PERMANENTES (ZAMP)
-  ZONA DE ACTIVIDADES MULTIPLES NO PERMANENTES (ZAMP)
-  ZONA DE ACTIVIDADES MULTIPLES NO PERMANENTES (ZAMP)
-  ZONA DE ACTIVIDADES MULTIPLES NO PERMANENTES (ZAMP)
-  ZONA DE ACTIVIDADES MULTIPLES NO PERMANENTES (ZAMP)
-  ZONA DE ACTIVIDADES MULTIPLES NO PERMANENTES (ZAMP)



**PLAN DE EXPLOTACIÓN DE PLAYAS EN EL DPMT 2022-2025**  
 Arquitecto: Susana López Rodríguez  
**SERVICIOS TÉCNICOS MUNICIPALES - AYUNTAMIENTO DE ISLA CRISTINA**  
 ESCALA 1/1000  
 ICONA EL PASO



FORMATO A3  
 DIC-2021  
**15**






















Para descargar una copia de este documento consulte la siguiente página web  
 Código Seguro de Validación 88cc1c0bbb04bb44511622355012f9001  
 Url de validación <https://sedesmp/valida03.absciscloud.com/absisc/validarxabscaweb/castellano/asp/verificadorfirma.asp?NodoAbsisini=051>  
 Metadatos












LEYENDA

-  DESLINDE DE DOMINIO PÚBLICO MARÍTIMO TERRESTRE
-  LÍMITE SERVIDUMBRE PROTECCIÓN



INSTALACIONES DE SERVICIOS MUNICIPALES

-  2.5x3.5 m ASEO HOMBRE, MUJER Y ADAPTADO, Mod 1 (A)
-  2.3x3.4 m ASEO HOMBRE, MUJER Y ADAPTADO, Mod 2 (A)
-  2x2.8 m ASEO HOMBRE, MUJER Y ADAPTADO, Mod 3 (A)
-  2.5x3.5 m PUESTO SALVAMENTO Y SILLAS ANEBRILAS (SS)
-  Mod 1 y 2
-  PUESTO SALVAMENTO AUXILIAR Ø 2.3 m
-  S.O.S. CENTRAL
-  CECOP (SS) 4x4 m
-  ZONA DE DESCANSO ACCESIBLE (ZD0) 4x4 m
-  TORRE DE VIGILANCIA TIPO 1 (TV) 2.5x2.5 m
-  TORRE DE VIGILANCIA TIPO 2 (TV) 1.25x1.75 m
-  PUNTO DE INFORMACIÓN (I) 1.8x1.8 m
-  2.5x3.5 m MÓDULO ALMACÉN (A1)
-  2.5x3.5 m MÓDULO ALMACÉN ACCESIBLE (A1)
-  MÁSTIL BANDERA
-  ENTARMADOS DE ACCESO - PASARELA MADERA (P)
-  PASARELA ADAPTADA (PA)
-  RAMPA SALVAMENTO (RS)
-  ESCALERA




SERVICIOS PRESTADOS POR TERCEROS

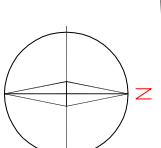
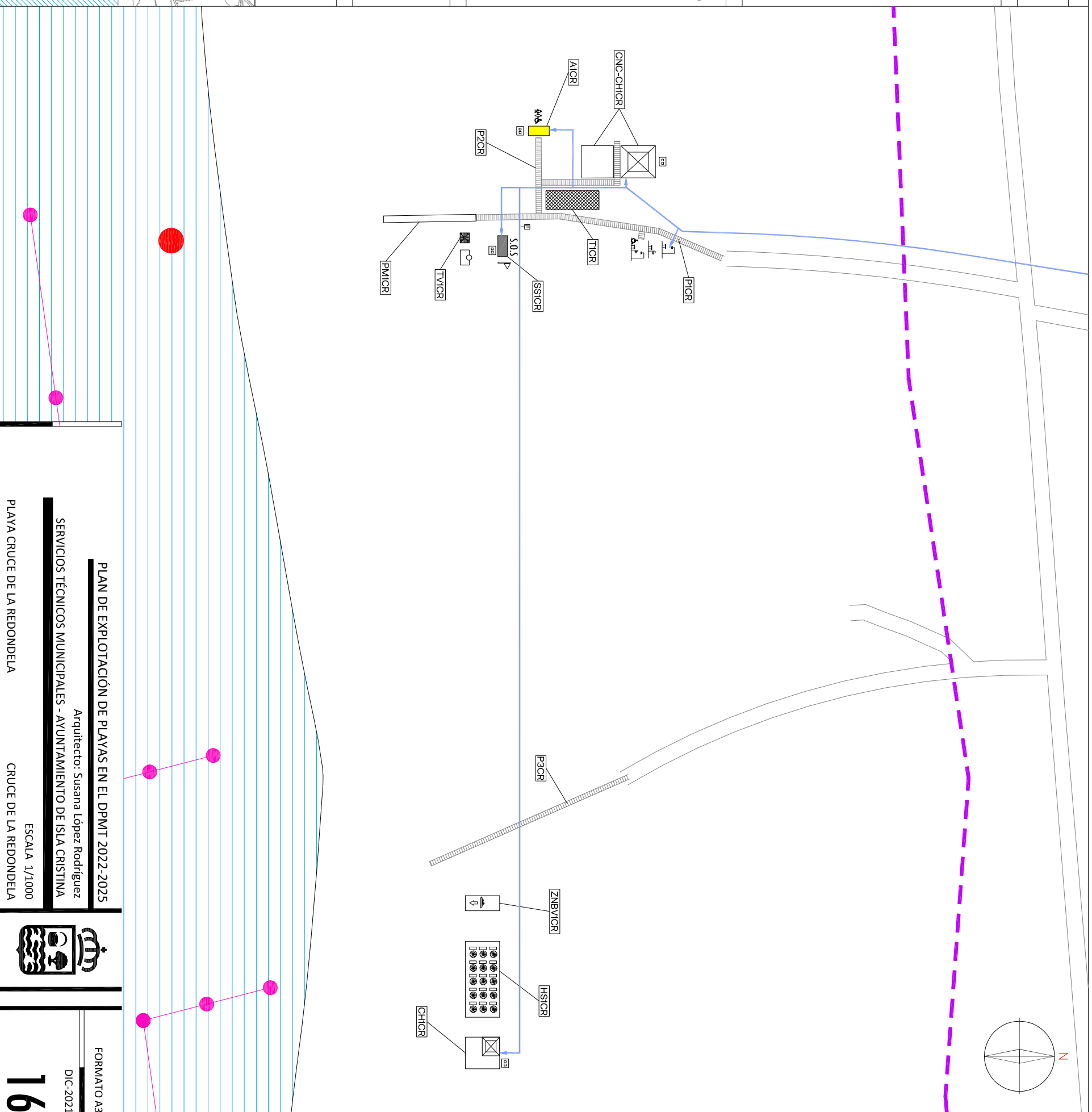
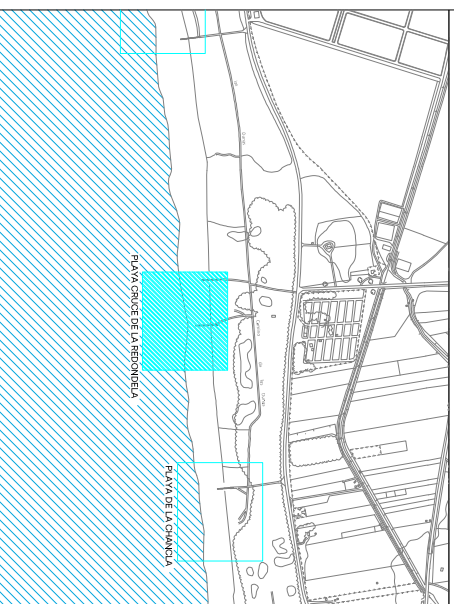
-  ZONA DE ACTIVIDADES MULTIPLES PERMANENTES (ZAMP)
-  QUIOSCO (K)
-  CHIRRINGUITO (CNC-CH)
-  TERRAZA ANEJA (T)
-  CASETA HAMACAS (HS)
-  HAMACAS Y SOMBRILLAS (HS)
-  ESCUELA DEPORTES NAUTICOS (EDN)
-  CARPA DE MASAJES (CM)
-  PARQUE ACUATICO (PA)
-  ZONA NAUTICA ALTA VELOCIDAD (ZNAV)
-  ZONA NAUTICA BAJA VELOCIDAD (ZNBV)

INSTALACIONES

-  DUCHA
-  LAVAPIES
-  DUCHA ADAPTADA
-  FOSA ESTANCA
-  PAPELERA
-  FUENTE
-  PUNTO ECOLÓGICO
-  MEGAFOFIA
-  BANDERA ESTADO MAR
-  TODO-VELADOR
-  PUNTO DE LECTURA

OTROS

-  APARCAMIENTOS (PA)
-  APARCAMIENTOS ADAPTADOS (PA)
-  ACCESO RODADO
-  ZONA DE ACTIVIDADES MULTIPLES NO PERMANENTES (ZAMP)
-  ZONA EVENTOS NO PERMANENTES (ZENP)
-  ACOMETIDA ABASTECIMIENTO
-  TUBERIA ABASTECIMIENTO
-  CONDUCCION SANEAMIENTO



PLAN DE EXPLOTACIÓN DE PLAYAS EN EL DPMT 2022-2025

Arquitecto: Susana López Rodríguez

SERVICIOS TÉCNICOS MUNICIPALES - AYUNTAMIENTO DE ISLA CRISTINA

PLAYA CRUCE DE LA REDONDELA

CRUCE DE LA REDONDELA

ESCALA 1/1000

FORMATO A3

DIC-2021

16



Para descargar una copia de este documento consulte la siguiente página web

Código Seguro de Validación 88cc1c0bbb04bb44511622355012f9001

Url de validación <https://sedesmp/valida03.absciscloud.com/abscis/validarxabsaweb/castellano/verificadorfirma.asp?NodoAbsisini=051>

Metadatos

Origen: Origen ciudadano Estado de elaboración: Original