



Programa de Gestión y Plan de Acción Anual Ejercicio 2020

Informe de desarrollo y ejecución a 30 de septiembre de 2020

Este documento ha sido elaborado por la Subdirección de Servicios Técnicos y Planificación, adscrita a la Subdirección General, de acuerdo con la información que obra en las bases de datos corporativas y según la información que ha sido facilitada por las distintas direcciones y áreas de la Agencia, en relación con sus respectivas actividades.

Código Seguro de verificación:n3zyvqqrLxsILt5n30FP7Q==. Permite la verificación de la integridad de una copia de este documento electrónico en la dirección: <https://verifirma.agenciamedioambienteyagua.es>
Este documento incorpora firma electrónica reconocida de acuerdo a la Ley 59/2003, de 19 de diciembre, de firma electrónica.


FIRMADO POR	JESUS CRESPO CURADO	FECHA	16/12/2020
	CRISTINA GARCÍA MONTE		
ID. FIRMA	ws051.juntadeandalucia.es	n3zyvqqrLxsILt5n30FP7Q==	PÁGINA 1/128



n3zyvqqrLxsILt5n30FP7Q==



Código Seguro de verificación:n3zyvqqrLxsILt5n30FP7Q==. Permite la verificación de la integridad de una copia de este documento electrónico en la dirección: <https://verifirma.agenciamedioambienteyagua.es>
Este documento incorpora firma electrónica reconocida de acuerdo a la Ley 59/2003, de 19 de diciembre, de firma electrónica.


FIRMADO POR	JESUS CRESPO CURADO	FECHA	16/12/2020
	CRISTINA GARCÍA MONTE		
ID. FIRMA	ws051.juntadeandalucia.es	n3zyvqqrLxsILt5n30FP7Q==	PÁGINA 2/128
 n3zyvqqrLxsILt5n30FP7Q==			



SUMARIO


1. ANTECEDENTES.....	5
2. OBJETO.....	6
3. METODOLOGÍA.....	6
4. EVALUACIÓN DEL PROGRAMA DE GESTIÓN (TERCER TRIMESTRE 2020).....	8
4.1 Cumplimiento global del Programa de Gestión.....	8
4.2 Cumplimiento del Programa de Gestión por unidad organizativa.....	8
4.3 Cumplimiento del Programa de Gestión por Línea Funcional.....	9
4.4 Cumplimiento del Programa de Gestión por Sublínea Funcional.....	10
4.5 Cumplimiento de las actividades del Programa de Gestión.....	13
5. EVALUACIÓN DEL PLAN DE ACCIÓN ANUAL 2020.....	23
Anexo I. Desarrollo y ejecución de las actividades del Programa de Gestión (tercer trimestre 2020).....	46
Anexo II. Desarrollo y ejecución de las actuaciones del Plan de Acción Anual 2020 (tercer trimestre).....	69

Código Seguro de verificación:n3zyvqqrLxsILt5n30FP7Q==. Permite la verificación de la integridad de una copia de este documento electrónico en la dirección: <https://verifirma.agenciamedioambienteyagua.es>
 Este documento incorpora firma electrónica reconocida de acuerdo a la Ley 59/2003, de 19 de diciembre, de firma electrónica.

FIRMADO POR	JESUS CRESPO CURADO	FECHA	16/12/2020
	CRISTINA GARCÍA MONTE		
ID. FIRMA	ws051.juntadeandalucia.es	n3zyvqqrLxsILt5n30FP7Q==	PÁGINA 3/128
 n3zyvqqrLxsILt5n30FP7Q==			



Código Seguro de verificación:n3zyvqqrLxsILt5n30FP7Q==. Permite la verificación de la integridad de una copia de este documento electrónico en la dirección: <https://verifirma.agenciamedioambienteyagua.es>
Este documento incorpora firma electrónica reconocida de acuerdo a la Ley 59/2003, de 19 de diciembre, de firma electrónica.

FIRMADO POR	JESUS CRESPO CURADO	FECHA	16/12/2020
	CRISTINA GARCÍA MONTE		
ID. FIRMA	ws051.juntadeandalucia.es	n3zyvqqrLxsILt5n30FP7Q==	PÁGINA 4/128
 n3zyvqqrLxsILt5n30FP7Q==			



1. ANTECEDENTES

La Ley 1/2011, de 17 de febrero, de reordenación del Sector Público de Andalucía, autorizó la creación de la Agencia de Medio Ambiente y Agua de Andalucía (en adelante, la Agencia), como agencia pública empresarial de las previstas en el artículo 68.1.b) de la Ley 9 /2007, de 22 de octubre, de la Administración de la Junta de Andalucía.


Sus estatutos, aprobados mediante Decreto 104/2011, de 19 de abril, definen el objeto de la Agencia, como “la realización, por sí o a través de entidades públicas o privadas en las que participe, de actividades relacionadas con la protección, conservación, regeneración o mejora del medio ambiente y del agua, así como cualquier otra actividad que sea presupuesto, complemento, desarrollo o consecuencia de lo anterior”. En estos estatutos queda adscrita la Agencia a la Consejería competente en materia de medio ambiente y agua y se determina que sus objetivos, la gestión a desarrollar, así como sus recursos han de quedar recogidos en un Programa de Gestión que será aprobado por el Consejo de Gobierno a propuesta de la persona titular de la Consejería con competencia en materia de medio ambiente y agua.

En este marco, y como antecedente a la elaboración y aprobación del Programa de Gestión, el Consejo Rector de la Agencia de Medio Ambiente y Agua de Andalucía, aprobó en reunión del 28 de julio de 2016 el Plan Estratégico 2016-2019. En él se proyectaba un modelo de Agencia que definía tanto su orientación externa (definiendo misión, objetivos y destinatarios de sus acciones), como su aspectos de organización interna (visión, objetivos y estructuras de funcionamiento). Este plan identificaba también los instrumentos que debían ponerse en marcha para la adecuada ejecución de su estrategia, con especial referencia al Programa de Gestión y los correspondientes planes de acción anuales.

El 12 de junio de 2018 se publicó en BOJA el Acuerdo de 29 de mayo de 2018, del Consejo de Gobierno, por el que se aprueba el Programa de Gestión de la Agencia de Medio Ambiente y Agua de Andalucía para el periodo 2018-2019, que entró en vigor al día siguiente de su publicación. Este Programa de Gestión define los objetivos perseguidos; las líneas de actividad de la Agencia, diferenciando las propias de las que no tienen tal consideración; los mecanismos y el procedimiento para realizar las modificaciones o adaptaciones que sean necesarias; los recursos económicos, materiales y humanos para su ejecución, así como la fórmula para el control de su eficacia. Actualmente y conforme al artículo 25.4 de los Estatutos de la Agencia, al no encontrarse aún aprobado un nuevo Programa de Gestión al finalizar el periodo de vigencia del anterior, éste se proroga automáticamente y por el tiempo indispensable hasta la aprobación del nuevo.

El Programa de Gestión establece en su epígrafe 9 la obligación de elaborar cada año una planificación anual a partir de sus previsiones plurianuales, condicionado a la aprobación del correspondiente Presupuesto de la Comunidad Autónoma para cada ejercicio. En este sentido, el 30 de julio de 2020 el Consejo Rector aprobó el Plan de Acción Anual 2020, que concreta

Código Seguro de verificación:n3zyvqqrLxsILt5n30FP7Q==. Permite la verificación de la integridad de una copia de este documento electrónico en la dirección: <https://verifirma.agenciamedioambienteyagua.es>
 Este documento incorpora firma electrónica reconocida de acuerdo a la Ley 59/2003, de 19 de diciembre, de firma electrónica.

FIRMADO POR	JESUS CRESPO CURADO CRISTINA GARCÍA MONTE	FECHA	16/12/2020
ID. FIRMA	ws051.juntadeandalucia.es	n3zyvqqrLxsILt5n30FP7Q==	PÁGINA 5/128
 n3zyvqqrLxsILt5n30FP7Q==			



las actuaciones a llevar a cabo durante el ejercicio en cuestión, los responsables de su ejecución y el detalle de los indicadores que permitan medir los resultados a obtener de forma cuantificable.

En el Programa de Gestión se definen los mecanismos para el seguimiento de su propia ejecución y de las de sus planificaciones anuales, a través de reportes mensuales de la evolución de las actuaciones a los grupos de trabajo que se constituyan dependientes de la Comisión de Seguimiento prevista en el artículo 6 de los Estatutos de la Agencia. Además, cada tres meses se elaborará un informe que permita a la citada Comisión analizar los resultados del cumplimiento y acordar, si procede, medidas correctoras.

2. OBJETO

Es objeto del presente informe presentar los resultados del desarrollo y ejecución de las actividades y actuaciones previstas en el Programa de Gestión y del Plan de Acción Anual 2020, a fecha 30 de septiembre.

3. METODOLOGÍA

El Programa de Gestión organiza el funcionamiento de la Agencia siguiendo un modelo en forma de árbol, donde las líneas funcionales se ramifican en sublíneas, concretándose para cada una de ellas las **ACTIVIDADES** que se desarrollan y sus indicadores de seguimiento y evaluación.

Por otro lado, el Plan de Acción Anual desciende un nivel y concreta, para cada actividad, las **ACTUACIONES** que se van a llevar a cabo durante 2020 junto con sus indicadores de gestión, constituyendo el Marco de Actuación de la Agencia para dicho ejercicio.

Para la elaboración de este informe se ha solicitado a los responsables de la ejecución de las distintas actividades y actuaciones incluidas en la programación que cumplimenten el valor de los indicadores de seguimiento, a fecha 30 de septiembre de 2020.

Con estos datos se ha calculado el valor ejecutado a 30 de septiembre respecto al valor planificado a dicha fecha, y se ha expresado en porcentaje, permitiendo conocer el **grado de ejecución respecto a lo planificado al tercer trimestre del año** para cada actividad y actuación.

Código Seguro de verificación:n3zyvqqrLxsILt5n30FP7Q==. Permite la verificación de la integridad de una copia de este documento electrónico en la dirección: <https://verifirma.agenciamedioambienteyagua.es>
Este documento incorpora firma electrónica reconocida de acuerdo a la Ley 59/2003, de 19 de diciembre, de firma electrónica.

FIRMADO POR	JESUS CRESPO CURADO	FECHA	16/12/2020
	CRISTINA GARCÍA MONTE		
ID. FIRMA	ws051.juntadeandalucia.es	n3zyvqqrLxsILt5n30FP7Q==	PÁGINA 6/128



n3zyvqqrLxsILt5n30FP7Q==



Además, se ha analizado la comparación del valor ejecutado a 30 de septiembre respecto al valor objetivo anual, expresado en porcentaje, permitiendo obtener un **grado de avance en el cumplimiento o ejecución de la anualidad** para cada actividad y actuación.

De este análisis se han extraído aquellas actividades y actuaciones cuya ejecución está programada exclusivamente en el cuarto trimestre o bien son encargos no recibidos, considerando sus indicadores como **“no evaluables”**, además, se extraen también aquellas sin ejecución que no cuentan con programación en la anualidad, para las cuales **“no aplica”** el seguimiento de sus indicadores.

A efectos de evaluar el grado de avance en la ejecución global de la Agencia, se han aplicado los siguientes criterios:

- Se han ajustado al 100% aquellos niveles de ejecución que sobrepasan las previsiones anuales, para evitar distorsiones en la agregación posterior de los datos.
- Se han aplicado promedios para evaluar niveles de ejecución en actividades con más de un indicador, y se ha asignado un peso a cada actividad en función de su contribución en el PAIF 2020.
- De igual manera, se han asignado pesos a cada sublínea y línea funcional, de acuerdo también con su contribución en el PAIF.

Finalmente, se ha analizado la información obtenida por centros directivos de la Agencia, a nivel de direcciones y subdirecciones, en función de la aplicación de los criterios establecidos.

El resultado detallado de este análisis se presenta en los siguientes anexos:

Anexo I. Desarrollo y ejecución de las actividades del Programa de Gestión (tercer trimestre 2020)

Anexo II. Desarrollo y ejecución de las actuaciones del Plan de Acción Anual 2020 (tercer trimestre)

Código Seguro de verificación:n3zyvqqrLxsILt5n30FP7Q==. Permite la verificación de la integridad de una copia de este documento electrónico en la dirección: <https://verifirma.agenciamedioambienteyagua.es>
Este documento incorpora firma electrónica reconocida de acuerdo a la Ley 59/2003, de 19 de diciembre, de firma electrónica.

FIRMADO POR	JESUS CRESPO CURADO	FECHA	16/12/2020
	CRISTINA GARCÍA MONTE		
ID. FIRMA	ws051.juntadeandalucia.es	n3zyvqqrLxsILt5n30FP7Q==	PÁGINA 7/128



n3zyvqqrLxsILt5n30FP7Q==

4. EVALUACIÓN DEL PROGRAMA DE GESTIÓN (TERCER TRIMESTRE 2020)

4.1 CUMPLIMIENTO GLOBAL DEL PROGRAMA DE GESTIÓN

El grado de avance en el cumplimiento global de las actividades del Programa de Gestión en el tercer trimestre de 2020 corresponde al **87,4%** respecto a las previsiones de ejecución para la anualidad completa.

**Grado de avance en el cumplimiento global
 del Programa de Gestión
 87,4 %**

Este grado de avance no considera la evaluación de las actividades definidas sin programación ni tampoco tiene en cuenta aquellas contempladas como no evaluables por no contar con programación ni seguimiento a 30 de Septiembre.

A continuación se presenta la evaluación del cumplimiento desagregada por unidad organizativa, línea funcional y sublínea funcional.

4.2 CUMPLIMIENTO DEL PROGRAMA DE GESTIÓN POR UNIDAD ORGANIZATIVA

Avance en la ejecución del Programa de Gestión por Unidad Organizativa (tercer trimestre 2020)

	Grado de Avance respecto al objetivo anual
1.- DMAYS – Dirección de Medio Ambiente y Sostenibilidad	90,0%
2.- DGACA - Dirección de Gestión del Agua y Calidad Ambiental	74,5%
3.- SG-SSTyP – Subdirección General / Subdirección de Servicios Técnicos y Planificación	76,5%
4.- DG-SDCE – Dirección Gerencia / Servicio Desarrollo Corporativo Estratégico	72,0%
5.- DG-SERVICIOS JURÍDICOS – Dirección Gerencia/ Servicios Jurídicos	94,6%
6.- DG-CONTROL INTERNO – Dirección Gerencia / Control Interno	100,0%
7.- DSC – Dirección de Servicios Corporativos	91,4%
Grado de Avance Global	87,4

Código Seguro de verificación:n3zyvqqrLxsILt5n30FP7Q==. Permite la verificación de la integridad de una copia de este documento electrónico en la dirección: <https://verifirma.agenciamedioambienteyagua.es>
 Este documento incorpora firma electrónica reconocida de acuerdo a la Ley 59/2003, de 19 de diciembre, de firma electrónica.

FIRMADO POR	JESUS CRESPO CURADO CRISTINA GARCÍA MONTE	FECHA	16/12/2020
ID. FIRMA	ws051.juntadeandalucia.es	n3zyvqqrLxsILt5n30FP7Q==	PÁGINA 8/128



n3zyvqqrLxsILt5n30FP7Q==

4.3 CUMPLIMIENTO DEL PROGRAMA DE GESTIÓN POR LÍNEA FUNCIONAL

Avance en la ejecución del Programa de Gestión por Línea Funcional (tercer trimestre 2020)

Centro directivo Agencia	Línea funcional	Grado de Avance respecto al objetivo anual
1. DMAYS	1.1.- INFOCA y otras emergencias ambientales	99,2 %
	1.2.- Espacios protegidos y uso público	89,8 %
	1.3.- Trabajos forestales y de infraestructuras en el medio natural	78,4 %
	1.4.- Gestión de redes para la protección y uso sostenible de medio natural	72,2 %
	1.5.- Gestión de biodiversidad y geodiversidad	74,2 %
	1.6.- Servicios técnicos y gestión de recursos naturales	74,2 %
	1.7.- Formación, participación y educación ambiental	40,0 %
	1.18.- Gestión Integral de montes	100,0 %
2. DGACA	1.8.- Obras y actuaciones hidráulicas	54,6 %
	1.9.- Cuencas y gestión del medio hídrico	95,8 %
	1.10.- Control ambiental	77,3 %
	1.11.- Cambio climático	81,0 %
	1.12.- Sostenibilidad Urbana	No aplica
	1.13.- Obras y servicios ambientales	81,6 %
3. SG-SSTyP	1.14.- Planificación	69,0 %
	1.15.- Gestión del conocimiento e innovación	68,3 %
	1.16.- Sistema de gestión integrado	80,4 %
	1.17.- Desarrollo sostenible	100,0 %
	1.19.- Proyectos empresariales	75,0 %
	2.1.- Oficina técnica	77,6 %
	2.2.- Comunicación	77,8 %
	2.6.- Transparencia y Protección de Datos	100,0 %
	3.5.- Dirección y desarrollo de proyectos y servicios TIC	78,5 %
4. DG-SDCE	2.5.- Desarrollo Corporativo Estratégico	72,0 %
5. DG-SERVICIOS JURÍDICOS	2.3.- Asesoría jurídica	94,6 %
6. DG-CONTROL INTERNO	2.4.- Control Interno	100,0 %
7. DSC	3.1.- Recursos humanos	80,4 %
	3.2.- Contratación	100,0 %
	3.3.- Gestión patrimonial	100,0 %
	3.4.- Gestión económica	85,1 %

- 1.- DMAYS – Dirección de Medio Ambiente y Sostenibilidad
 2.- DGACA - Dirección de Gestión del Agua y Calidad Ambiental
 3.- SG-SSTyP – Subdirección General / Subdirección de Servicios Técnicos y Planificación
 4.- DG-SDCE – Dirección Gerencia / Servicio Desarrollo Corporativo Estratégico
 5.- DG-SERVICIOS JURÍDICOS – Dirección Gerencia/ Servicios Jurídicos
 6.- DG-CONTROL INTERNO – Dirección Gerencia / Control Interno
 7.- DSC – Dirección de Servicios Corporativos

Código Seguro de verificación:n3zyvqqrLxsILt5n30FP7Q==. Permite la verificación de la integridad de una copia de este documento electrónico en la dirección: <https://verifirma.agenciamedioambienteyagua.es>
 Este documento incorpora firma electrónica reconocida de acuerdo a la Ley 59/2003, de 19 de diciembre, de firma electrónica.

FIRMADO POR	JESUS CRESPO CURADO CRISTINA GARCÍA MONTE	FECHA	16/12/2020
ID. FIRMA	ws051.juntadeandalucia.es	n3zyvqqrLxsILt5n30FP7Q==	PÁGINA 9/128



n3zyvqqrLxsILt5n30FP7Q==

4.4 CUMPLIMIENTO DEL PROGRAMA DE GESTIÓN POR SUBLÍNEA FUNCIONAL

Avance en la ejecución del Programa de Gestión por Sublínea Funcional (tercer trimestre 2020)

Centro directivo Agencia	Línea funcional	Sublínea funcional	Grado de Avance respecto al obje- tivo anual
1. DMAYS	1.1.- INFOCA y otras emergencias ambientales	1.1.1.- Gestión de recursos de extinción de incendios forestales	99,24 %
		1.1.2.- Trabajos de prevención y ejecución en emergencias ambientales	62,76 %
	1.2.- Espacios protegidos y uso público	1.2.1.- Ejecución de proyectos de dotación interpretativa y funcional en equipamientos de uso público	100,00 %
		1.2.2.- Gestión y dinamización de los equipamientos de uso público con atención al visitante	90,57 %
		1.2.3.- Gestión y mantenimiento de la señalización y los equipamientos de uso público sin atención al visitante	92,70 %
		1.2.4.- Comunicación, divulgación y promoción del patrimonio natural	54,55 %
	1.3.- Trabajos forestales y de infraestructuras en el medio natural	1.3.1.- Ejecución obra forestal	NO APLICA
		1.3.2.- Trabajos Preventivos	80,55 %
		1.3.3.- Ejecución de aprovechamientos forestales (madera, biomasa, corcho, piña y otros) y comercialización de productos	70,86 %
		1.3.4.- Dotación, conservación y mantenimiento de elementos del patrimonio natural en terreno forestal	80,00 %
		1.3.5.- Actuaciones en infraestructuras de integración territorial	59,00 %
	1.4.- Gestión de redes para la protección y uso sostenible de medio natural	1.4.1.- Gestión del Centro Análisis y Diagnóstico de la Fauna Silvestre de Andalucía (CAD)	86,94 %
		1.4.2.- Gestión de la Red Andaluza de Centros de Recuperación de Especies Amenazadas (CREAs)	87,50 %
		1.4.3.- Gestión de la Red de Viveros	74,12 %
		1.4.4.- Gestión de la red de Equilibrios Biológicos	65,82 %
		1.4.5.- Gestión de la Red Andaluza de Jardines Botánicos, Banco de Germoplasma Vegetal Andaluz y Laboratorio de Propagación Vegetal	39,67 %
		1.4.6.- Gestión de las Estaciones de Referencia	100,00 %
		1.4.7.- Gestión de Red Andaluza de Comederos de Aves Carroñeras (RACAC)	NO APLICA
		1.4.8.- Gestión Red Andaluza de Centros de Cría en Cautividad de Especies Amenazadas	100,00 %
	1.5.- Gestión de biodiversidad y geodiversidad	1.5.1.- Desarrollo de consultorías, inventarios, diagnósticos, planes y programas, estudios, memorias u otros informes sobre recuperación y conservación de especies de interés	79,43 %
		1.5.2.- Gestión de planes y programas de conservación de biodiversidad y geodiversidad	72,45 %
		1.5.3.- Gestión sostenible del medio marino	86,61 %
	1.6.- Servicios técnicos y gestión de recursos naturales	1.6.1.- Gestión y apoyo técnico en la planificación de determinados aprovechamientos del monte	98,00 %
		1.6.2.- Planificación y seguimiento cinegético y piscícola	76,06 %
1.6.3.- Gestión de los aprovechamientos cinegéticos		99,00 %	
1.6.4.- Trabajos de inventario, ordenación y consultoría en materia de montes		45,72 %	

Código Seguro de verificación:n3zyvqqrLxsILt5n30FP7Q==. Permite la verificación de la integridad de una copia de este documento electrónico en la dirección: <https://verifirma.agenciamedioambienteyagua.es>
 Este documento incorpora firma electrónica reconocida de acuerdo a la Ley 59/2003, de 19 de diciembre, de firma electrónica.

FIRMADO POR	JESUS CRESPO CURADO CRISTINA GARCÍA MONTE	FECHA	16/12/2020
ID. FIRMA	ws051.juntadeandalucia.es n3zyvqqrLxsILt5n30FP7Q==	PÁGINA	10/128



n3zyvqqrLxsILt5n30FP7Q==



Centro directivo Agencia	Línea funcional	Sublínea funcional	Grado de Avance respecto al obje- tivo anual
		1.6.5.- Servicio del alcornocal y el corcho	91,67 %
		1.6.6.- Apoyo técnico y administrativo para la autorización de cambios de uso	70,00 %
		1.6.7.- Apoyo técnico y administrativo a la defensa de la propiedad pública (montes, DPH, WPP)	36,72 %
	1.6.- Servicios técnicos y gestión de recursos naturales	1.6.8.- Apoyo técnico en la conservación y uso sostenible de las setas y trufas de Andalucía	100,00 %
	1.7.- Formación, participación y educación ambiental	1.7.1.- Formación, participación y educación ambiental.	40,00 %
	1.18.- Gestión Integral de montes	1.18.1.- Programas de Gestión Integral de Montes (PGI)	100,00 %
2. DGACA	1.8.- Obras y actuaciones hidráulicas	1.8.1.- Gestión de actuaciones hidráulicas	44,34 %
		1.8.2.- Mantenimiento básico de presas/sistemas de explotación	NO APLICA
		1.8.3.- Mantenimiento de presas/sistemas de explotación	58,39 %
	1.9.- Cuencas y gestión del medio hídrico	1.9.1.- Asistencia técnica en materia de gestión de dominio público hidráulico	95,80 %
		1.9.2.- Trabajos de prevención y ejecución en emergencias ambientales del medio hídrico	NO APLICA
	1.10.- Control ambiental	1.10.1.- Gestión y explotación del Laboratorio Andaluz de Referencia de la Calidad del Aire (LARCA) y de las Unidades Móviles de Medida de la Calidad del Aire	84,30 %
		1.10.2.- Gestión y explotación de la Unidad Móvil de Medida de Emisiones (UME)	81,83 %
		1.10.3.- Gestión del Centro de Datos de Calidad Ambiental	82,55 %
		1.10.4.- Apoyo en la medida de la contaminación acústica	90,86 %
		1.10.5.- Apoyo en materia de contaminación lumínica	100,00 %
		1.10.6.- Trabajo relacionados con la Zona de Servidumbre de Protección y el Dominio Público Marítimo-Terrestre	43,38 %
		1.10.7.- Gestión de la Unidad de Calidad Ambiental de la Bahía de Algeciras, UCAM	82,35 %
		1.10.8.- Apoyo en actuaciones de planificación, muestreo, análisis y evaluación de muestras en ejecución de los planes y programas de inspecciones ambientales	73,80 %
		1.10.9.- Asesoramiento y consultoría en determinadas materias de calidad ambiental	69,01 %
		1.10.10.- Gestión de espacios degradados	NO APLICA
		1.10.11.- Gestión documental, digitalización y grabación de datos ambientales	90,29 %
		1.10.12.- Asesoramiento y soporte técnico en la validación de datos ambientales	80,09 %
		1.10.13.- Evaluaciones ambientales de actividades	NO APLICA
	1.10.14.- Gestión y explotación de Laboratorios de Control de la Calidad Ambiental (LCCA) y embarcaciones	80,16 %	
	1.11.- Cambio climático	1.11.1.- Consultoría y apoyo a la ejecución de actuaciones de lucha contra el cambio climático	81,00 %
	1.12.- Sostenibilidad Urbana	1.12.1.- Asesoramiento y soporte técnico en materia de sostenibilidad urbana (Planes y Programas Ambientales)	NO APLICA
	1.13.- Obras y servicios ambientales	1.13.1.- Obras civiles e industriales	100,00 %
		1.13.2.- Actuaciones en espacios degradados	73,00 %
3. SG-SSTyP	1.14.- Planificación	1.14.1.- Planificación Interna y seguimiento a nivel estratégico, táctico y operativo	75,00 %

Código Seguro de verificación:n3zyvqqrLxsILt5n30FP7Q==. Permite la verificación de la integridad de una copia de este documento electrónico en la dirección: <https://verifirma.agenciamedioambienteyagua.es>
 Este documento incorpora firma electrónica reconocida de acuerdo a la Ley 59/2003, de 19 de diciembre, de firma electrónica.

FIRMADO POR	JESUS CRESPO CURADO CRISTINA GARCÍA MONTE	FECHA	16/12/2020	
ID. FIRMA	ws051.juntadeandalucia.es	n3zyvqqrLxsILt5n30FP7Q==	PÁGINA	11/128



n3zyvqqrLxsILt5n30FP7Q==



Centro directivo Agencia	Línea funcional	Sublínea funcional	Grado de Avance respecto al obje- tivo anual
		1.14.2.- Apoyo técnico en el ámbito de la planificación con inci- dencia ambiental	68,48 %
	1.15.- Gestión del conocimiento e innova- ción	1.15.1.- Impulso y gestión de proyectos de investigación, desa- rrollo tecnológico e innovación (I+D+i)	48,89 %
		1.15.2.- Gestión y explotación de sistemas y redes de informa- ción ambiental (REDIAM)	68,78 %
		1.15.3.- Asesoramiento y consultoría en materia de información ambiental	75,92 %
		1.16.- Sistema de gestión integrado	1.16.2.- Sistema de Gestión Integrado
	1.17.- Desarrollo sostenible	1.17.1.- Clusters	NO APLICA
		1.17.2.- Planes de desarrollo sostenible	100,00 %
	1.19.- Proyectos empresariales	1.19.1.- Gestión y seguimiento de la participación en socieda- des mercantiles, fundaciones y asociaciones	75,00 %
		1.19.2.- Desarrollo de negocio	NO APL CA
		1.19.3.- Prospectiva y cooperación internacional	75,00 %
	2.1.- Oficina técnica	2.1.1.- Actos institucionales	66,67 %
		2.1.2.- Consultoría en materia de proyectos de actuaciones en el medio natural	66,44 %
		2.1.3.- Consultoría y asistencia técnica para Direcciones de Obras en Medio Natural	80,00 %
		2.1.4.- Coordinación de Seguridad y Salud	93,13 %
		2.1.5.- Asesoramiento en certificación forestal sostenible y siste- mas de gestión ambiental	89,17 %
	2.2.- Comunicación	2.2.1.- Comunicación interna	77,78 %
		2.2.2.- Comunicación externa	77,78 %
	2.6.- Transparencia y Protección de Datos	2.6.1.- Transparencia	100,00 %
		2.6.2.- Protección de Datos	100,00 %
	3.5.- Dirección y desarrollo de proyectos y servicios TIC	3.5.1.- Gobernanza TIC	85,00 %
		3.5.2.- Sistemas, Telecomunicaciones y Microinformática	81,30 %
		3.5.3.- Sistemas de Información Corporativos	72,50 %
		3.5.4.- Tecnologías y Proyectos Operativos	NO EVALUABLE
4. DG-SDCE	2.5.- Desarrollo Corporativo Estratégico	2.5.1.- Auditoría Interna	NO APLICA
		2.5.2.- Apoyo a Dirección Gerencia	91,67 %
		2.5.3.- Responsabilidad social corporativa	52,33 %
5. DG-SERVICIOS JURÍDICOS	2.3.- Asesoría jurídica	2.3.1.- Consultivo	89,27 %
		2.3.2.- Contencioso	100,00 %
6. DG-CONTROL INTERNO	2.4.- Control Interno	2.4.1.- Control Interno	100,00 %
7. DSC	3.1.- Recursos humanos	3.1.1.- Desarrollo del modelo de gestión de Recursos Humanos	97,00 %
		3.1.2.- Administración de personal	25,00 %
		3.1.3.- Gestión de la prevención de riesgos laborales	61,04 %
	3.2.- Contratación	3.2.1.- Gestión de sistemas y procedimientos de contratación	100,00 %
	3.3.- Gestión patrimonial	3.3.1.- Gestión de instalaciones	NO EVALUABLE
		3.3.2.- Gestión de recursos y servicios	100,00 %
	3.4.- Gestión económica	3.4.1.- Presupuesto	75,00 %
		3.4.2.- Control económico	100,00 %

Código Seguro de verificación:n3zyvqqrLxsILt5n30FP7Q==. Permite la verificación de la integridad de una
 copia de este documento electrónico en la dirección: <https://verifirma.agenciamedioambienteyagua.es>
 Este documento incorpora firma electrónica reconocida de acuerdo a la Ley 59/2003, de 19 de diciembre, de firma electrónica.

FIRMADO POR	JESUS CRESPO CURADO CRISTINA GARCÍA MONTE	FECHA	16/12/2020
ID. FIRMA	ws051.juntadeandalucia.es	n3zyvqqrLxsILt5n30FP7Q==	PÁGINA 12/128



n3zyvqqrLxsILt5n30FP7Q==

4.5 CUMPLIMIENTO DE LAS ACTIVIDADES DEL PROGRAMA DE GESTIÓN

Avance en la ejecución de las actividades del Programa de Gestión (tercer trimestre 2020)

Sublínea funcional	Actividad	Grado de ejecución respecto a planificado A 30/09/20	Grado de avance respecto al objetivo Anual
1.1.1.- Gestión de recursos de extinción de incendios forestales	1.1.1.1.- Gestión de los Recursos Humanos para la Extinción de Incendios Forestales	100,00 %	100,00 %
	1.1.1.2.- Gestión de los Recursos materiales para la Extinción de Incendios Forestales	100,00 %	100,00 %
	1.1.1.3.- Actuaciones innovadoras con financiación europea	38,71 %	24,00 %
1.1.2.- Trabajos de prevención y ejecución en emergencias ambientales	1.1.2.1.- Revisión de planes de autoprotección y de contingencia e implantación de los mismos	70,00 %	49,00 %
	1.1.2.2.- Actuaciones de prevención e intervención en otras emergencias ambientales	94,29 %	81,00 %
1.2.1.- Ejecución de proyectos de dotación interpretativa y funcional en equipamientos de uso público	1.2.1.1.- Ejecución de proyectos relativos a la instalación, conservación o mejoras funcionales de los equipamientos, incluyendo los contenidos interpretativos	100,00 %	100,00 %
1.2.2.- Gestión y dinamización de los equipamientos de uso público con atención al visitante	1.2.2.1.- Gestión de los equipamientos y servicios de atención personalizada al visitante de los espacios naturales protegidos de Andalucía	100,00 %	93,92 %
	1.2.2.2.- Dinamización de los equipamientos y servicios de atención personalizada al visitante de los espacios naturales protegidos de Andalucía	100,00 %	83,93 %
1.2.3.- Gestión y mantenimiento de la señalización y los equipamientos de uso público sin atención al visitante	1.2.3.1.- Gestión y mantenimiento de los equipamientos de uso público sin atención al visitante	89,04 %	85,40 %
	1.2.3.2.- Gestión y mantenimiento de la señalización de uso público	100,00 %	100,00 %
1.2.4.- Comunicación, divulgación y promoción del patrimonio natural	1.2.4.1.- Diseño y ejecución de acciones de comunicación y promoción de los equipamientos de uso público	70,00 %	50,00 %
	1.2.4.2.- Diseño y ejecución de acciones de comunicación y promoción de los espacios protegidos	92,86 %	54,74 %
1.3.1.- Ejecución obra forestal	1.3.1.1.- Ejecución obra forestal	No Aplica	No Aplica
1.3.2.- Trabajos Preventivos	1.3.2.1.- Trabajos preventivos manuales	81,16 %	31,66 %
	1.3.2.2.- Mantenimiento de infraestructuras lineales de prevención de incendio mediante la RAPCA (Red de Áreas Pasto-Cortafuegos de Andalucía)	98,51 %	98,51 %
	1.3.2.3.- Trabajos especiales de prevención de incendios forestales	75,57 %	62,07 %
1.3.3.- Ejecución de aprovechamientos forestales (madera, biomasa, corcho, piña y otros) y comercialización de productos	1.3.3.1.- Ejecución de aprovechamientos de madera y biomasa	100,00 %	100,00 %
	1.3.3.2.- Ejecución de aprovechamientos de corcho	100,00 %	100,00 %
	1.3.3.3.- Ejecución de aprovechamientos de piña	100,00 %	55,67 %
	1.3.3.4.- Ejecución de otros aprovechamientos (pasto, montañera, resina)	51,34 %	51,34 %
	1.3.3.5.- Comercialización y gestión económico-administrativa de aprovechamientos forestales	82,86 %	58,00 %
	1.3.3.6.- Aprovechamientos Forestales de madera y biomasa fuera PGI	100,00 %	100,00 %
	1.3.3.7.- Aprovechamientos de corcho fuera PGI	23,91 %	23,91 %
	1.3.3.8.- Aprovechamientos de piña fuera PGI	100,00 %	66,67 %

Código Seguro de verificación:n3zyvqqrLxsILt5n30FP7Q==. Permite la verificación de la integridad de una copia de este documento electrónico en la dirección: <https://verifirma.agenciamedioambienteyagua.es>
 Este documento incorpora firma electrónica reconocida de acuerdo a la Ley 59/2003, de 19 de diciembre, de firma electrónica.

FIRMADO POR	JESUS CRESPO CURADO	FECHA	16/12/2020
	CRISTINA GARCÍA MONTE		
ID. FIRMA	ws051.juntadeandalucia.es	n3zyvqqrLxsILt5n30FP7Q==	PÁGINA 13/128



n3zyvqqrLxsILt5n30FP7Q==



Sublínea funcional	Actividad	Grado de ejecución respecto a planificado A 30/09/20	Grado de avance respecto al objetivo Anual
	1.3.3.9.- Otros aprovechamientos (pasto, montanera, resina) fuera de PGI	No Aplica	No Aplica
1.3.4.- Dotación, conservación y mantenimiento de elementos del patrimonio natural en terreno forestal	1.3.4.1.- Actuaciones de apoyo para el impulso de proyectos relacionados con la conservación, rehabilitación y puesta en valor de elementos del patrimonio natural en terreno forestal, en ejecución de planes, programas o proyectos aprobados por la Consejería competente o por la entidad encomendada	80,00 %	80,00 %
1.3.5.- Actuaciones en infraestructuras de integración territorial	1.3.5.1.- Actuaciones para la recuperación y acondicionamiento de vías pecuarias encomendadas	86,01 %	59,00 %
1.4.1.- Gestión del Centro Análisis y Diagnóstico de la Fauna Silvestre de Andalucía (CAD)	1.4.1.1.- Gestión del Centro Análisis y Diagnóstico de la Fauna Silvestre de Andalucía (CAD)	100,00 %	100,00 %
	1.4.1.2.- Servicio de analíticas, necropsias y estudios relacionados con los diferentes programas de conservación de la fauna silvestre	100,00 %	73,89 %
	1.4.1.3.- Mantenimiento básico y operativo del Centro Análisis y Diagnóstico de la Fauna Silvestre de Andalucía (CAD)	No Evaluable	No Evaluable
1.4.2.- Gestión de la Red Andaluza de Centros de Recuperación de Especies Amenazadas (CREAs)	1.4.2.1.- Gestión de la Red Andaluza de Centros de Recuperación de Especies Amenazadas (CREAs)	100,00 %	100,00 %
	1.4.2.2.- Mantenimiento de los Centros de Recuperación de Especies Amenazadas (CREAs)	No Evaluable	No Evaluable
	1.4.2.3.- Trabajos de recuperación de especies amenazadas	100,00 %	75,00 %
1.4.3.- Gestión de la Red de Viveros	1.4.3.1.- Gestión y mantenimiento de la red de viveros	100,00 %	88,85 %
	1.4.3.2.- Producción de planta en la Red de Viveros	72,94 %	55,07 %
1.4.4.- Gestión de la red de Equilibrios Biológicos	1.4.4.1.- Seguimiento de Daños y Alerta fitosanitaria	100,00 %	87,03 %
	1.4.4.2.- Ejecución de prospecciones de carácter obligatorio en toda la superficie forestal andaluza para la detección y/o control de agentes nocivos	100,00 %	81,25 %
	1.4.4.3.- Actividades formativas y divulgativas sobre el estado, conocimiento y avances realizados	100,00 %	75,00 %
	1.4.4.4.- Aplicación de los tratamientos y medidas que puedan ser necesarias en relación con las plagas, enfermedades u otros agentes nocivos que afecten puedan afectar negativamente a las masas forestales andaluzas	100,00 %	20,00 %
1.4.5.- Gestión de la Red Andaluza de Jardines Botánicos, Banco de Germoplasma Vegetal Andaluz y Laboratorio de Propagación Vegetal	1.4.5.1.- Gestión y funcionamiento operativo de la Red Andaluza de Jardines Botánicos	100,00 %	72,86 %
	1.4.5.2.- Gestión y funcionamiento operativo del Laboratorio de Propagación Vegetal	100,00 %	35,14 %
	1.4.5.3.- Mantenimiento operativo del Banco de Germoplasma Vegetal Andaluz	No Evaluable	No Evaluable
	1.4.5.4.- Mantenimiento de Jardines botánicos, Banco de Germoplasma Vegetal Andaluz y Laboratorio de Propagación Vegetal	No Evaluable	No Evaluable
1.4.6.- Gestión de las Estaciones de Referencia	1.4.6.1.- Gestión y funcionamiento operativo de la Estación de Referencia del Corzo	100,00 %	100,00 %
	1.4.6.2.- Gestión y funcionamiento operativo de las Estaciones de Referencia de Cabra Montés. Sierra Nevada y Sierra de Las Nieves	100,00 %	100,00 %
	1.4.6.3.- Gestión y funcionamiento operativo de la Estación de Referencia de la Perdiz Roja	100,00 %	100,00 %
	1.4.6.4.- Mantenimiento de las Estaciones de Referencia	100,00 %	100,00 %
1.4.7.- Gestión de Red Andaluza de Comederos de Aves Carroñeras (RACAC)	1.4.7.1.- Gestión y funcionamiento operativo de la Red Andaluza de Comederos de Aves Carroñeras (RACAC)	No Aplica	No Aplica

Código Seguro de verificación:n3zyvqqrLxsILt5n30FP7Q==. Permite la verificación de la integridad de una copia de este documento electrónico en la dirección: <https://verifirma.agenciamedioambienteyagua.es>
 Este documento incorpora firma electrónica reconocida de acuerdo a la Ley 59/2003, de 19 de diciembre, de firma electrónica.

FIRMADO POR	JESUS CRESPO CURADO	FECHA	16/12/2020
	CRISTINA GARCÍA MONTE		
ID. FIRMA	ws051.juntadeandalucia.es	n3zyvqqrLxsILt5n30FP7Q==	PÁGINA 14/128
 n3zyvqqrLxsILt5n30FP7Q==			



Sublínea funcional	Actividad	Grado de ejecución respecto a planificado A 30/09/20	Grado de avance respecto al objetivo Anual
1.4.8.- Gestión Red Andaluza de Centros de Cría en Cautividad de Especies Amenazadas	1.4.8.1.- Gestión y funcionamiento de los centros de cría de especies epicontinentales	No Evaluable	No Evaluable
	1.4.8.2.- Mantenimiento de Centros de Cría en Cautividad (CCC)	No Evaluable	No Evaluable
	1.4.8.3.- Gestión y funcionamiento operativo del CCC del Lince Ibérico	100,00 %	100,00 %
1.5.1.- Desarrollo de consultorías, inventarios, diagnósticos, planes y programas, estudios, memorias u otros informes sobre recuperación y conservación de especies de interés	1.5.1.1.- Trabajos de consultoría para la conservación de la biodiversidad	100,00 %	100,00 %
	1.5.1.2.- Trabajos de consultoría para la conservación de la geodiversidad	100,00 %	75,00 %
1.5.2.- Gestión de planes y programas de conservación de biodiversidad y geodiversidad	1.5.2.1.- Programa de emergencias, control epidemiológico y seguimiento de fauna amenazada	100,00 %	100,00 %
	1.5.2.2.- Ejecución de planes y programas de recuperación y conservación de especies amenazadas	100,00 %	100,00 %
	1.5.2.3.- Evaluación y control de amenazas a las especies amenazadas	100,00 %	33,33 %
	1.5.2.4.- Seguimiento sobre las instalaciones de Zoos	No Evaluable	No Evaluable
	1.5.2.5.- Trabajos de ejecución del Plan de Vigilancia Epidemiológica y Emergencias sanitarias de fauna silvestre	68,76 %	34,38 %
	1.5.2.6.- Ejecución de los programas de actuaciones para la conservación de especies amenazadas	100,00 %	65,98 %
	1.5.2.7.- Detección de amenazas y ejecución de actuaciones para su control	100,00 %	50,00 %
1.5.3.- Gestión sostenible del medio marino	1.5.3.1.- Servicio de emergencias frente a varamientos de mamíferos y tortugas marinas en el litoral andaluz	100,00 %	71,43 %
	1.5.3.2.- Gestión y funcionamiento operativo de los Centros de Gestión del Medio Marino	100,00 %	75,00 %
	1.5.3.3.- Seguimiento de actividades desde embarcación	No Evaluable	No Evaluable
	1.5.3.4.- Ejecución del Plan de recuperación de especies marinas amenazadas de Andalucía.	100,00 %	100,00 %
	1.5.3.5.- Mantenimiento de los Centros de Gestión del Medio Marino	100,00 %	100,00 %
1.6.1.- Gestión y apoyo técnico en la planificación de determinados aprovechamientos del monte	1.6.1.1.- Apoyo técnico en la planificación de determinados aprovechamientos del monte	No Evaluable	No Evaluable
	1.6.1.2.- Apoyo técnico en la gestión de determinados aprovechamientos del monte	100,00 %	100,00 %
	1.6.1.3.- Gestión económico-administrativa de determinados aprovechamientos del monte	0,00 %	0,00 %
1.6.2.- Planificación y seguimiento cinegético y piscícola	1.6.2.1.- Apoyo técnico y redacción de documentos de planificación relacionados con el sector cinegético y piscícola (planes de áreas cinegéticas, programas para la gestión o control de especies cinegéticas y piscícolas)	100,00 %	100,00 %
	1.6.2.2.- Apoyo técnico y administrativo para la redacción y tramitación de planes técnicos de caza en cotos propiedad de la Junta de Andalucía	100,00 %	72,22 %
	1.6.2.3.- Apoyo técnico a la tramitación de planes técnicos de caza en cotos de particulares	100,00 %	100,00 %
	1.6.2.4.- Seguimiento de granjas cinegéticas y piscifactorías	100,00 %	100,00 %
	1.6.2.5.- Apoyo a los Programas de especies cinegéticas o piscícolas.	100,00 %	100,00 %
	1.6.2.6.- Seguimiento de especies cinegéticas y piscícolas.	100,00 %	100,00 %

Código Seguro de verificación:n3zyvqqrLxsILt5n30FP7Q==. Permite la verificación de la integridad de una copia de este documento electrónico en la dirección: <https://verifirma.agenciamedioambienteyagua.es>
 Este documento incorpora firma electrónica reconocida de acuerdo a la Ley 59/2003, de 19 de diciembre, de firma electrónica.

FIRMADO POR	JESUS CRESPO CURADO	FECHA	16/12/2020
	CRISTINA GARCÍA MONTE		
ID. FIRMA	ws051.juntadeandalucia.es	n3zyvqqrLxsILt5n30FP7Q==	PÁGINA 15/128



n3zyvqqrLxsILt5n30FP7Q==



Sublínea funcional	Actividad	Grado de ejecución respecto a planificado A 30/09/20	Grado de avance respecto al objetivo Anual
	Realización de censos de caza mayor y menor.		
	1.6.2.7.- Apoyo y asistencia técnica al funcionamiento de la Comisión de Homologación de Trofeos de Caza	100,00 %	87,14 %
	1.6.2.8.- Gestión de montes, así como ejecución de obras de desarrollo de planes de recuperación de especies amenazadas o de hábitats.	100,00 %	25,00 %
1.6.3.- Gestión de los aprovechamientos cinegéticos	1.6.3.1.- Gestión directa de los aprovechamientos de cotos de caza en montes públicos	100,00 %	100,00 %
	1.6.3.2.- Gestión de la licitación de los aprovechamientos de montes públicos	100,00 %	100,00 %
	1.6.3.3.- Gestión y Manejo de montes públicos para la caza	100,00 %	100,00 %
	1.6.3.4.- Gestión de la Oferta Pública de Caza y apoyo a las RRAACC	100,00 %	100,00 %
	1.6.3.5.- Comercialización y gestión económica administrativa de los aprovechamientos cinegéticos	100,00 %	79,23 %
1.6.4.- Trabajos de inventario, ordenación y consultoría en materia de montes	1.6.4.1.- Redacción de planes técnicos y Proyectos de ordenación de montes públicos JA, así como sus revisiones	68,57 %	68,57 %
	1.6.4.2.- Inventario forestal de ordenaciones	99,96 %	37,80 %
	1.6.4.3.- Apoyo técnico en la revisión y elaboración de informes de Proyectos de Ordenación y Planes Técnicos de Ordenación de montes de particulares	60,61 %	28,57 %
1.6.5.- Servicio del alcornocal y el corcho	1.6.5.1.- Plan de calas	100,00 %	100,00 %
	1.6.5.2.- Gestión, mantenimiento y funcionamiento operativo de la Suberoteca	100,00 %	83,33 %
1.6.6.- Apoyo técnico y administrativo para la autorización de cambios de uso	1.6.6.1.- Apoyo técnico y administrativo para la tramitación de cambios de uso	100,00 %	70,00 %
1.6.7.- Apoyo técnico y administrativo a la defensa de la propiedad pública (montes, DPH, VPPP)	1.6.7.1.- Apoyo técnico al Catálogo de Montes de Andalucía	97,53 %	84,95 %
	1.6.7.2.- Apoyo técnico y administrativo al mantenimiento y actualización de Consorcios y/o Convenios	69,23 %	50,00 %
	1.6.7.3.- Apoyo técnico en deslinde y amojonamiento de la propiedad pública forestal: montes, vías pecuarias (VPPP), dominio público hidráulico (DPH)	19,39 %	14,42 %
	1.6.7.4.- Apoyo técnico y administrativo al mantenimiento y actualización de Ocupaciones en terreno Público	48,09 %	35,98 %
	1.6.7.5.- Apoyo técnico en la tramitación y ejecución de expedientes de expropiación forzosa relacionados con las infraestructuras hidráulicas	No Evaluable	No Evaluable
1.6.8.- Apoyo técnico en la conservación y uso sostenible de las setas y trufas de Andalucía	1.6.8.1.- Apoyo técnico en el muestreo, inventario y caracterización de los recursos micológicos	100,00 %	100,00 %
	1.6.8.2.- Actividades de formación y divulgación en recursos micológicos	No Evaluable	No Evaluable
1.7.1.- Formación, participación y educación ambiental.	1.7.1.1.- Plan de Formación Ambiental	No Evaluable	No Evaluable
	1.7.1.2.- Centro de capacitación forestal de Vadillo-Castril, Ca-zorla	53,33 %	40,00 %
1.8.1.- Gestión de actuaciones hidráulicas	1.8.1.1.- Gestión de obras hidráulicas	100,00 %	64,49 %
	1.8.1.2.- Gestión de Redacción de Proyectos de OOHH	30,77 %	17,57 %
	1.8.1.3.- Redacción de proyectos de saneamiento y depuración	47,78 %	34,40 %
1.8.2.- Mantenimiento básico de presas/sistemas de explotación	1.8.2.1.- Mantenimiento y conservación básicos de presas/sistemas de explotación	No Aplica	No Aplica
1.8.3.- Mantenimiento de presas/siste-	1.8.3.1.- Trabajos de conservación y reparación de	64,88 %	58,39 %

Código Seguro de verificación:n3zyvqqrLxsILt5n30FP7Q==. Permite la verificación de la integridad de una copia de este documento electrónico en la dirección: <https://verifirma.agenciamedioambienteyagua.es>
 Este documento incorpora firma electrónica reconocida de acuerdo a la Ley 59/2003, de 19 de diciembre, de firma electrónica.

FIRMADO POR	JESUS CRESPO CURADO CRISTINA GARCÍA MONTE	FECHA	16/12/2020
ID. FIRMA	ws051.juntadeandalucia.es	n3zyvqqrLxsILt5n30FP7Q==	PÁGINA 16/128



n3zyvqqrLxsILt5n30FP7Q==



Sublínea funcional	Actividad	Grado de ejecución respecto a planificado A 30/09/20	Grado de avance respecto al objetivo Anual
mas de explotación	presas/sistemas de explotación		
1.9.1.- Asistencia técnica en materia de gestión de dominio público hidráulico	1.9.1.1.- Apoyo de campo en la vigilancia y el control del Dominio Público Hidráulico	100,00 %	100,00 %
	1.9.1.2.- Apoyo técnico y administrativo en la tramitación de procedimientos en materia de aprovechamientos de aguas	100,00 %	100,00 %
	1.9.1.3.- Apoyo técnico y administrativo en la tramitación de procedimientos en materia de autorizaciones de actuaciones en Dominio Público Hidráulico.	100,00 %	100,00 %
	1.9.1.4.- Apoyo técnico y administrativo en la tramitación de procedimientos en materia de autorizaciones de vertidos.	100,00 %	100,00 %
	1.9.1.5.- Realización de estudios e informes de supervisión para la delimitación del Dominio Público Hidráulico, Zona de Policía y Zona de Inundabilidad.	76,19 %	51,95 %
	1.9.1.6.- Red piezométrica y foronómica de las Demarcaciones Hidrográficas Intracomunitarias.	78,22 %	78,22 %
1.9.2.- Trabajos de prevención y ejecución en emergencias ambientales del medio hídrico	1.9.2.1.- Actuaciones de emergencias ambientales en inundaciones, nevadas, tornados,etc	No Aplica	No Aplica
1.10.1.- Gestión y explotación del Laboratorio Andaluz de Referencia de la Calidad del Aire (LARCA) y de las Unidades Móviles de Medida de la Calidad del Aire	1.10.1.1.- Gestión, mantenimiento y funcionamiento operativo del Laboratorio Andaluz de Referencia de la Calidad del Aire (LARCA)	88,89 %	77,04 %
	1.10.1.2.- Gestión, mantenimiento y funcionamiento operativo de la Unidad Móvil de Medidas de Inmisión y Calidad del Aire (UMI)	97,50 %	79,85 %
	1.10.1.3.- Gestión, mantenimiento y funcionamiento operativo de la Unidad de Captadores Difusivos y Apoyo Analítico a las Unidades Móviles (UCADA)	100,00 %	96,00 %
1.10.2.- Gestión y explotación de la Unidad Móvil de Medida de Emisiones (UME)	1.10.2.1.- Mantenimiento operativo de la Unidad Móvil de Emisiones	100,00 %	74,31 %
	1.10.2.2.- Tramitación y estudio de solicitudes y desarrollo de campañas y elaboración de informes de medida de emisiones difusas	87,50 %	71,43 %
	1.10.2.3.- Tramitación y estudio de solicitudes y desarrollo de campañas y elaboración de informes de medida en foco de emisiones canalizadas a la atmósfera	92,86 %	81,58 %
	1.10.2.4.- Evaluación y elaboración de informes del estado de acondicionamiento de focos de instalaciones industriales	100,00 %	100,00 %
1.10.3.- Gestión del Centro de Datos de Calidad Ambiental	1.10.3.1.- Gestión del CDCA 24 horas para supervisión de datos, atención a incidentes, y activación de protocolos de actuación	100,00 %	74,86 %
	1.10.3.2.- Soporte técnico y asesoramiento a la Consejería competente para la explotación de los datos de la Red de Vigilancia y Control de la Calidad del Aire	100,00 %	96,42 %
	1.10.3.3.- Soporte técnico y asesoramiento a la Consejería competente para la explotación de los datos de la Red de Vigilancia y Control de la Calidad de las Aguas Litorales y Vertidos al Litoral	100,00 %	76,36 %
1.10.4.- Apoyo en la medida de la contaminación acústica	1.10.4.1.- Mantenimiento operativo de la Unidad Móvil de medida de la Contaminación Acústica (UMMCA)	100,00 %	100,00 %
	1.10.4.2.- Tramitación y estudio de campañas de medida solicitadas y elaboración de informes sobre medida de ruidos, vibraciones y aislamientos.	100,00 %	72,58 %
	1.10.4.3.- Actuaciones no planificadas: asistencia como peri-	100,00 %	100,00 %

Código Seguro de verificación:n3zyvqqrLxsILt5n30FP7Q==. Permite la verificación de la integridad de una copia de este documento electrónico en la dirección: <https://verifirma.agenciamedioambienteyagua.es>
 Este documento incorpora firma electrónica reconocida de acuerdo a la Ley 59/2003, de 19 de diciembre, de firma electrónica.

FIRMADO POR	JESUS CRESPO CURADO	FECHA	16/12/2020
	CRISTINA GARCÍA MONTE		
ID. FIRMA	ws051.juntadeandalucia.es	n3zyvqqrLxsILt5n30FP7Q==	PÁGINA 17/128
 n3zyvqqrLxsILt5n30FP7Q==			



Sublínea funcional	Actividad	Grado de ejecución respecto a planificado A 30/09/20	Grado de avance respecto al objetivo Anual
	tos a actuaciones judiciales		
1.10.5.- Apoyo en materia de contaminación lumínica	1.10.5.1.- Asesoramiento en materia de contaminación lumínica.	100,00 %	100,00 %
1.10.6.- Trabajo relacionados con la Zona de Servidumbre de Protección y el Dominio Público Marítimo-Terrestre	1.10.6.1.- Mantenimiento y actualización de información relativa a ZSP y DPMT y colaboración con su divulgación	100,00 %	77,79 %
	1.10.6.2.- Gestión de tasaciones económicas relacionadas con procedimientos sancionadores en la zona de ZSP y en el DPMT	13,21 %	8,97 %
1.10.7.- Gestión de la Unidad de Calidad Ambiental de la Bahía de Algeciras, UCAM	1.10.7.1.- Supervisión anual diaria de un itinerario fijo, con observación de focos de emisión a la atmósfera, puntos de vertido y emisarios, así como cualquier otra incidencia ambiental	94,94 %	64,70 %
	1.10.7.2.- Cobertura mediante un servicio de guardias para asistencia a llamadas telefónicas con motivo de posibles incidentes en horario nocturno	100,00 %	100,00 %
1.10.8.- Apoyo en actuaciones de planificación, muestreo, análisis y evaluación de conformidad de muestras en ejecución de los planes y programas de inspecciones ambientales	1.10.8.1.- Trabajos de planificación, muestreo, análisis y evaluación de conformidad en el ámbito de los residuos, prioritariamente bajo acreditación ENAC por la norma UNE/EN ISO-IEC 17020	100,00 %	71,88 %
	1.10.8.2.- Trabajos de planificación, muestreo, análisis y evaluación de conformidad en el ámbito de los suelos contaminados y aguas subterráneas asociadas, prioritariamente bajo acreditación ENAC por la norma UNE/EN ISO-IEC 17020	100,00 %	49,51 %
	1.10.8.3.- Trabajos de planificación, muestreo, análisis y evaluación de conformidad en el ámbito de las aguas residuales y superficiales, prioritariamente bajo acreditación ENAC por la norma UNE/EN ISO-IEC 17020	100,00 %	100,00 %
1.10.9.- Asesoramiento y consultoría en determinadas materias de calidad ambiental	1.10.9.1.- Asesoramiento técnico y consultoría en materia de residuos	100,00 %	100,00 %
	1.10.9.2.- Apoyo en la elaboración y desarrollo de planes y proyectos en materia de residuos	100,00 %	90,00 %
	1.10.9.3.- Asesoramiento técnico y consultoría en materia de calidad del suelo	100,00 %	100,00 %
	1.10.9.4.- Asesoramiento técnico y consultoría en materia de inspección ambiental y PRTR	60,70 %	46,26 %
	1.10.9.5.- Asesoramiento técnico y consultoría en materia de comercio de derechos de emisiones de gases de efecto invernadero	96,47 %	47,13 %
	1.10.9.6.- Asesoramiento técnico y consultoría en materia de vertidos	100,00 %	100,00 %
	1.10.9.7.- Asesoramiento técnico y consultoría en materia de fiscalidad ecológica y tributos ambientales	50,83 %	30,65 %
	1.10.9.8.- Asesoramiento técnico y consultoría en otras materias de calidad ambiental	No Evaluable	No Evaluable
1.10.10.- Gestión de espacios degradados	1.10.10.1.- Soporte técnico a la Consejería competente en la redacción, revisión y seguimiento de los planes de calidad ambiental	No Aplica	No Aplica
1.10.11.- Gestión documental, digitalización y grabación de datos ambientales	1.10.11.1.- Digitalización de documentos de información ambiental	100,00 %	100,00 %
	1.10.11.2.- Grabación de datos provenientes de documentos de información ambiental, en aplicaciones informáticas de la Consejería	100,00 %	100,00 %
	1.10.11.3.- Clasificación y gestión o archivo de documentos	97,33 %	70,87 %

Código Seguro de verificación:n3zyvqqrLxsILt5n30FP7Q==. Permite la verificación de la integridad de una copia de este documento electrónico en la dirección: <https://verifirma.agenciamedioambienteyagua.es>
 Este documento incorpora firma electrónica reconocida de acuerdo a la Ley 59/2003, de 19 de diciembre, de firma electrónica.

FIRMADO POR	JESUS CRESPO CURADO	FECHA	16/12/2020
	CRISTINA GARCÍA MONTE		
ID. FIRMA	ws051.juntadeandalucia.es	n3zyvqqrLxsILt5n30FP7Q==	PÁGINA 18/128
 n3zyvqqrLxsILt5n30FP7Q==			



Sublínea funcional	Actividad	Grado de ejecución respecto a planificado A 30/09/20	Grado de avance respecto al objetivo Anual
	de información ambiental		
1.10.12.- Asesoramiento y soporte técnico en la validación de datos ambientales	1.10.12.1.- Validación de datos referentes a residuos	100,00 %	96,30 %
	1.10.12.2.- Validación de datos referentes a calidad de suelos	No Evaluable	No Evaluable
	1.10.12.3.- Validación de datos en materia de PRTR	99,66 %	99,66 %
	1.10.12.4.- Validación de datos en materia de fiscalidad ecológica y tributos ambientales	100,00 %	24,42 %
	1.10.12.5.- Validación de datos en materia de comercio de derechos de emisión de gases de efecto invernadero	100,00 %	100,00 %
1.10.13.- Evaluaciones ambientales de actividades	1.10.13.1.- Asesoramiento y realización de estudios sobre efectos medioambientales de actividades y soporte técnico y asesoramiento en la realización o aplicación de medidas en instalaciones, en el ámbito de la calidad del aire, agua, suelo y residuos.	No Aplica	No Aplica
	1.10.13.2.- Toma y análisis de muestras así como asesoramiento en su interpretación en el marco de las evaluaciones ambientales de actividades	No Aplica	No Aplica
1.10.14.- Gestión y explotación de Laboratorios de Control de la Calidad Ambiental (LCCA) y embarcaciones	1.10.14.1.- Manejo, mantenimiento y calibración de equipos	No Aplica	No Aplica
	1.10.14.2.- Mantenimiento requerido para el correcto funcionamiento de instalaciones y embarcaciones	No Aplica	No Aplica
	1.10.14.3.- Mantenimiento de la Acreditación ENAC	No Aplica	No Aplica
	1.10.14.4.- Atención a Incidentes y Controles Extraordinarios	No Aplica	No Aplica
	1.10.14.5.- Seguimiento y control de la calidad de aguas	100,00 %	86,37 %
	1.10.14.6.- Seguimiento y control de vertidos	100,00 %	73,94 %
1.11.1.- Consultoría y apoyo a la ejecución de actuaciones de lucha contra el cambio climático	1.11.1.1.- Apoyo para la ejecución y propuesta de actuaciones de lucha contra el cambio climático	100,00 %	92,86 %
	1.11.1.2.- Apoyo para la elaboración y seguimiento de estrategias, planes, programas y desarrollos reglamentarios sobre cambio climático	100,00 %	100,00 %
	1.11.1.3.- Asesoramiento técnico para la elaboración de inventarios de emisiones y absorciones de gases de efecto invernadero, de informes sobre inventarios y de huellas de carbono	No Evaluable	No Evaluable
	1.11.1.4.- Ejecución de actuaciones propias para mejorar la actuación de la Agencia a los efectos del cambio climático	100,00 %	50,00 %
1.12.1.- Asesoramiento y soporte técnico en materia de sostenibilidad urbana (Planes y Programas Ambientales)	1.12.1.1.- Asesoramiento y soporte técnico en materia de sostenibilidad urbana (Planes y Programas Ambientales)	No Aplica	No Aplica
1.13.1.- Obras civiles e industriales	1.13.1.1.- Dirección de obras civiles e industriales	100,00 %	100,00 %
	1.13.1.2.- Redacción de proyectos civiles e industriales	100,00 %	100,00 %
1.13.2.- Actuaciones en espacios degradados	1.13.2.1.- Gestión de obras de restauración medioambiental	100,00 %	73,00 %
1.14.1.- Planificación Interna y seguimiento a nivel estratégico, táctico y operativo	1.14.1.1.- Elaboración y seguimiento de Planes Estratégicos de la Agencia, Programas de Gestión, Planes Anuales de Acción y demás planificación estratégica, táctica y operativa	100,00 %	75,00 %
	1.14.1.2.- Gestión de tarifas	No Evaluable	No Evaluable
1.14.2.- Apoyo técnico en el ámbito de la planificación con incidencia ambiental	1.14.2.1.- Apoyo a las tareas de revisión de instrumentos de planificación ambiental de espacios protegidos de la Red Natura 2000, en particular, los Parques Naturales, y adecuación a las exigencias de la Red Ecológica Europea Natura 2000.	100,00 %	69,23 %
	1.14.2.2.- Asesoramiento y soporte técnico en la evaluación ambiental estratégica de planes y programas	97,22 %	70,00 %

Código Seguro de verificación:n3zyvqqrLxsILt5n30FP7Q==. Permite la verificación de la integridad de una copia de este documento electrónico en la dirección: <https://verifirma.agenciamedioambienteyagua.es>
 Este documento incorpora firma electrónica reconocida de acuerdo a la Ley 59/2003, de 19 de diciembre, de firma electrónica.

FIRMADO POR	JESUS CRESPO CURADO CRISTINA GARCÍA MONTE	FECHA	16/12/2020
ID. FIRMA	ws051.juntadeandalucia.es	n3zyvqqrLxsILt5n30FP7Q==	PÁGINA 19/128



n3zyvqqrLxsILt5n30FP7Q==



Sublínea funcional	Actividad	Grado de ejecución respecto a planificado A 30/09/20	Grado de avance respecto al objetivo Anual
	1.14.2.3.- Apoyo técnico en la revisión y/o redacción de instrumentos de planificación con incidencia ambiental (planes, programas y estrategias) y otras actividades de consultoría asociadas	92,06 %	68,24 %
1.15.1.- Impulso y gestión de proyectos de investigación, desarrollo tecnológico e innovación (I+D+i)	1.15.1.1.- Impulso y gestión de proyectos INTERNOS de investigación, desarrollo tecnológico e innovación (I+D+i)	62,86 %	48,89 %
	1.15.1.2.- Convenio de Investigación con Entidades Externas.	No Aplica	No Aplica
1.15.2.- Gestión y explotación de sistemas y redes de información ambiental (REDIAM)	1.15.2.1.- Desarrollo, explotación y mantenimiento de redes de monitorización y modelos de simulación	79,36 %	59,28 %
	1.15.2.2.- Diseño, construcción y mantenimiento de la infraestructura tecnológica del sistema de gestión del conocimiento ambiental	95,75 %	71,73 %
	1.15.2.3.- Revisión, mantenimiento y armonización de la información ambiental que se precise para el conocimiento y apoyo a la gestión y la toma de decisiones	91,69 %	91,69 %
	1.15.2.4.- Actuaciones orientadas a la interoperabilidad e integración de sistemas de información ambiental, normalización de los metadatos y los procedimientos empleados en la gestión del conocimiento ambiental, y generación de servicios	98,23 %	98,23 %
	1.15.2.5.- Alianzas con otros organismos de investigación a través de la participación y colaboración en proyectos con proyección europea.	100,00 %	88,24 %
	1.15.2.6.- Internacionalización de la experiencia de la REDIAM a través de la conexión de los sistemas de información ambiental de Andalucía con otras redes científicas contribuyendo a la construcción de e-infraestructuras distribuidas de rango europeo	50,00 %	20,00 %
	1.15.3.- Asesoramiento y consultoría en materia de información ambiental	1.15.3.1.- Difusión y Servicios a Usuarios de Información Ambiental (REDIAM)	100,00 %
1.16.1.- Sistema de Gestión Integrado	1.16.1.1.- Gestión de Mejoras	100,00 %	88,89 %
	1.16.1.2.- Mantenimiento del Sistema de Gestión	83,64 %	71,88 %
1.17.1.- Clusters	1.17.1.1.- Clusters	No Aplica	No Aplica
1.17.2.- Planes de desarrollo sostenible	1.17.2.1.- Impulso y participación en el rediseño de los planes de desarrollo sostenibles (PDS) de los parques naturales	100,00 %	100,00 %
1.18.1.- Programas de Gestión Integral de Montes (PGI)	1.18.1.1.- Seguimiento y gestión de los Planes de Gestión Integral	100,00 %	100,00 %
1.19.1.- Gestión y seguimiento de la participación en sociedades mercantiles, fundaciones y asociaciones	1.19.1.1.- CONTROL, SEGUIMIENTO Y GESTIÓN DE LAS EMPRESAS PARTICIPADAS Y UTE	100,00 %	75,00 %
1.19.2.- Desarrollo de negocio	1.19.2.1.- Desarrollo de negocio	No Aplica	No Aplica
1.19.3.- Prospectiva y cooperación internacional	1.19.3.1.- Prospectiva, análisis, evaluación y seguimiento de la participación de la Agencia en proyectos con financiación exterior	No Aplica	No Aplica
	1.19.3.2.- Apoyo a la redacción de propuestas de proyectos de convocatorias internacionales	100,00 %	75,00 %
2.1.1.- Actos institucionales	2.1.1.1.- Actos institucionales	100,00 %	66,67 %
2.1.2.- Consultoría en materia de proyectos de actuaciones en el medio natural	2.1.2.1.- Consultoría y apoyo técnico para la redacción de proyectos en el medio natural.	100,00 %	50,00 %
	2.1.2.2.- Redacción de proyectos para la ejecución de la Inversión Territorial Integrada Cádiz	100,00 %	100,00 %
	2.1.2.3.- Redacción de Proyectos técnicos encargados de Medio Natural	100,00 %	60,00 %

Código Seguro de verificación:n3zyvqqrLxsILt5n30FP7Q==. Permite la verificación de la integridad de una copia de este documento electrónico en la dirección: <https://verifirma.agenciamedioambienteyagua.es>
 Este documento incorpora firma electrónica reconocida de acuerdo a la Ley 59/2003, de 19 de diciembre, de firma electrónica.

FIRMADO POR	JESUS CRESPO CURADO	FECHA	16/12/2020
	CRISTINA GARCÍA MONTE		
ID. FIRMA	ws051.juntadeandalucia.es	n3zyvqqrLxsILt5n30FP7Q==	PÁGINA 20/128



n3zyvqqrLxsILt5n30FP7Q==



Sublínea funcional	Actividad	Grado de ejecución respecto a planificado A 30/09/20	Grado de avance respecto al objetivo Anual
2.1.3.- Consultoría y asistencia técnica para Direcciones de Obras en Medio Natural	2.1.3.1.- Consultoría y asistencia técnica a las direcciones de obra en actuaciones en el Medio Natural	No Aplica	No Aplica
	2.1.3.2.- Direcciones de obra encargadas en proyectos de Medio Natural	100,00 %	100,00 %
	2.1.3.3.- Direcciones de obra en proyectos para la ejecución de la Inversión Territorial Integrada Cádiz	66,67 %	50,00 %
2.1.4.- Coordinación de Seguridad y Salud	2.1.4.1.- Coordinación de seguridad y salud y Coordinación de Actividades Empresariales en obras y servicios en el Medio Natural	100,00 %	100,00 %
	2.1.4.2.- Coordinación de Seguridad y salud y Coordinación de Actividades Empresariales en obras y servicios encargados por la CAGPyDS	84,00 %	65,62 %
	2.1.4.3.- Coordinación de seguridad y salud y Coordinación de Actividades Empresariales en obras y servicios de AMAYA	100,00 %	100,00 %
2.1.5.- Asesoramiento en certificación forestal sostenible y sistemas de gestión ambiental	2.1.5.1.- Certificación forestal de montes de la Consejería competente en materia de Medio Ambiente	79,17 %	67,50 %
	2.1.5.2.- Sistemas de gestión ambiental en Espacios Naturales Protegidos de Andalucía	100,00 %	100,00 %
	2.1.5.3.- Certificación forestal en montes que no son de la Junta de Andalucía	100,00 %	100,00 %
	2.1.5.4.- Proyectos demostrativos de Gestión Ambiental Sostenible (BRICK-BEACH)	No Evaluable	No Evaluable
2.2.1.- Comunicación interna	2.2.1.1.- Plan de Comunicación interna.	100,00 %	77,78 %
2.2.2.- Comunicación externa	2.2.2.1.- Plan de Comunicación externa. Coordinación con Gabinete de Prensa	93,33 %	77,78 %
2.3.1.- Consultivo	2.3.1.1.- Consultivo	100,00 %	89,27 %
2.3.2.- Contencioso	2.3.2.1.- Contencioso	100,00 %	100,00 %
2.4.1.- Control Interno	2.4.1.1.- Auditoría de cuentas	100,00 %	100,00 %
	2.4.1.2.- Auditoría de cumplimiento	100,00 %	100,00 %
	2.4.1.3.- Auditoría de programas	100,00 %	100,00 %
	2.4.1.4.- Mesas de contratación	100,00 %	100,00 %
2.5.1.- Auditoría Interna	2.5.1.1.- Plan Anual de Auditorías	No Aplica	No Aplica
2.5.2.- Apoyo a Dirección Gerencia	2.5.2.1.- Análisis Estratégico	100,00 %	83,33 %
	2.5.2.2.- Estudios y Propuestas	100,00 %	100,00 %
2.5.3.- Responsabilidad social corporativa	2.5.3.1.- Acciones de Responsabilidad Corporativa	100,00 %	72,00 %
	2.5.3.2.- Código Ético	100,00 %	50,00 %
	2.5.3.3.- Desempeño Ambiental	100,00 %	35,00 %
2.6.1.- Transparencia	2.6.1.1.- Gestión de la Unidad de Transparencia de la Agencia de Medio Ambiente y Agua	100,00 %	100,00 %
2.6.2.- Protección de Datos	2.6.2.1.- Protección de datos de carácter personal	100,00 %	100,00 %
3.1.1.- Desarrollo del modelo de gestión de Recursos Humanos	3.1.1.1.- Elaboración y ejecución del Plan de Formación	100,00 %	91,00 %
	3.1.1.2.- Proceso de Acreditación de las Cualificaciones Profesionales en INFOCA	100,00 %	100,00 %
	3.1.1.3.- Selección de personas	100,00 %	100,00 %
3.1.2.- Administración de personal	3.1.2.1.- Gestión de Plan de jubilaciones parciales	0,00 %	0,00 %
	3.1.2.2.- Gestión de movilidad interna	66,67 %	50,00 %
3.1.3.- Gestión de la prevención de riesgos laborales	3.1.3.1.- Prevención de riesgos laborales	65,52 %	47,50 %
	3.1.3.2.- Salud Laboral	90,00 %	90,00 %
3.2.1.- Gestión de sistemas y procedimientos de contratación	3.2.1.1.- Gestión de contratos	100,00 %	100,00 %

Código Seguro de verificación:n3zyvqqrLxsILt5n30FP7Q==. Permite la verificación de la integridad de una copia de este documento electrónico en la dirección: <https://verifirma.agenciamedioambienteyagua.es>
 Este documento incorpora firma electrónica reconocida de acuerdo a la Ley 59/2003, de 19 de diciembre, de firma electrónica.

FIRMADO POR	JESUS CRESPO CURADO CRISTINA GARCÍA MONTE	FECHA	16/12/2020
ID. FIRMA	ws051.juntadeandalucia.es	n3zyvqqrLxsILt5n30FP7Q==	PÁGINA 21/128



n3zyvqqrLxsILt5n30FP7Q==



Sublínea funcional	Actividad	Grado de ejecución respecto a planificado A 30/09/20	Grado de avance respecto al objetivo Anual
3.3.1.- Gestión de instalaciones	3.3.1.1.- Gestión de instalaciones	No Evaluable	No Evaluable
3.3.2.- Gestión de recursos y servicios	3.3.2.1.- Gestión de recursos materiales	2269,00 %	2269,00 %
3.4.1.- Presupuesto	3.4.1.1.- Elaboración de presupuestos y su seguimiento	100,00 %	75,00 %
3.4.2.- Control económico	3.4.2.1.- Contabilidad financiera	100,00 %	100,00 %
	3.4.2.2.- Gestión de tesorería	100,00 %	100,00 %
3.5.1.- Gobernanza TIC	3.5.1.1.- Gobernanza TIC	100,00 %	85,00 %
3.5.2.- Sistemas, Telecomunicaciones y Microinformática	3.5.2.1.- Sistemas, Telecomunicaciones y Microinformática	100,00 %	81,25 %
3.5.3.- Sistemas de Información Corporativos	3.5.3.1.- Sistemas de Información Corporativos	96,66 %	72,50 %
3.5.4.- Tecnologías y Proyectos Operativos	3.5.4.1.- Tecnologías y Proyectos Operativos	No Evaluable	No Evaluable

Código Seguro de verificación:n3zyvqqrLxsILt5n30FP7Q==. Permite la verificación de la integridad de una copia de este documento electrónico en la dirección: <https://verifirma.agenciamedioambienteyagua.es>
Este documento incorpora firma electrónica reconocida de acuerdo a la Ley 59/2003, de 19 de diciembre, de firma electrónica.

FIRMADO POR	JESUS CRESPO CURADO CRISTINA GARCÍA MONTE	FECHA	16/12/2020
ID. FIRMA	ws051.juntadeandalucia.es	n3zyvqqrLxsILt5n30FP7Q==	PÁGINA 22/128



n3zyvqqrLxsILt5n30FP7Q==

5. EVALUACIÓN DEL PLAN DE ACCIÓN ANUAL 2020

Al igual que se ha realizado para el Programa de Gestión, se analiza el grado de avance en la ejecución de las actuaciones programadas en cada actividad a partir de la media del grado de ejecución de sus indicadores.

Avance en la ejecución de las actuaciones del Plan de Acción Anual 2020 (tercer trimestre 2020)

Actividad	Actuación	Grado de ejecución respecto a planificado a 30/09/20	Grado de avance respecto al objetivo Anual
1.1.1.1.- Gestión de los Recursos Humanos para la Extinción de Incendios Forestales	1.1.1.1.1.- Gestión de los Recursos Humanos del Servicio de Extinción de Incendios Forestales	97,50 %	100,00 %
1.1.1.2.- Gestión de los Recursos materiales para la Extinción de Incendios Forestales	1.1.1.2.1.- Gestión de servicios de apoyo al funcionamiento del dispositivo INFOCA (vehículos, retardante y comunicaciones)	100,00 %	100,00 %
	1.1.1.2.2.- Mejora en la Equipación y medidas que mejoren la seguridad del personal	86,26 %	62,25 %
	1.1.1.2.3.- Mantenimiento de los centros de defensa forestal	100,00 %	100,00 %
1.1.1.3.- Actuaciones innovadoras con financiación europea	1.1.1.3.1.- Proyecto CILIFO	38,71 %	24,00 %
1.1.2.1.- Revisión de planes de autoprotección y de contingencia e implantación de los mismos	1.1.2.1.1.- Formalización administrativa de la figura de los Planes de Autoprotección	27,27 %	21,43 %
	1.1.2.1.2.- Elaboración, revisión e implantación Planes Autoprotección EENNPP	68,57 %	15,50 %
1.1.2.2.- Actuaciones de prevención e intervención en otras emergencias ambientales	1.1.2.2.1.- Elaboración de protocolos / adaptación de normativa para otras emergencias ambientales	55,56 %	38,46 %
	1.1.2.2.2.- Formación en otras emergencias ambientales	100,00 %	50,00 %
	1.1.2.2.3.- Dotación de medios materiales y EPIS para otras Emergencias Ambientales	NO EVALUABLE	NO EVALUABLE
1.2.1.1.- Ejecución de proyectos relativos a la instalación, conservación o mejoras funcionales de los equipamientos, incluyendo los contenidos interpretativos	1.2.1.1.1.- Prevención de afecciones por uso público en el Parque Nacional y Natural de Sierra Nevada (Almería y Granada)	100,00 %	100,00 %
	1.2.1.1.2.- SV. DE CONSERVACIÓN DEL MEDIO LITORAL EN EL PARQUE NATURAL CABO DE GATA NIJAR	69,80 %	58,35 %
	1.2.1.1.3.- UADITUR. Señalización de itinerarios ambientales y culturales del Bajo Guadiana	100,00 %	100,00 %
	1.2.1.1.4.- Mantenimiento y reparación del gran sendero GR247 Bosques del Sur dentro del P.N. de Cazorla, Segura y Las Villas, en la provincia de Jaén	100,00 %	100,00 %
	1.2.1.1.5.- Puesta en valor de elementos geológicos en el Geoparque de las Sierras Subbéticas	NO EVALUABLE	NO EVALUABLE
1.2.2.1.- Gestión de los equipamientos y servicios de atención personalizada al visitante de los espacios naturales protegidos de Andalucía	1.2.2.1.1.- Coordinación de la Red de Equipamientos de Uso Público	100,00 %	43,75 %
	1.2.2.1.2.- Seguimiento y control de calidad en la prestación de los distintos servicios	58,14 %	34,25 %
	1.2.2.1.3.- Apertura de los equipamientos al público	100,00 %	100,00 %

Código Seguro de verificación:n3zyvqqrLxsILt5n30FP7Q==. Permite la verificación de la integridad de una copia de este documento electrónico en la dirección: <https://verifirma.agenciamedioambienteyagua.es>
 Este documento incorpora firma electrónica reconocida de acuerdo a la Ley 59/2003, de 19 de diciembre, de firma electrónica.

FIRMADO POR	JESUS CRESPO CURADO CRISTINA GARCÍA MONTE	FECHA	16/12/2020
ID. FIRMA	ws051.juntadeandalucia.es n3zyvqqrLxsILt5n30FP7Q==	PÁGINA	23/128



n3zyvqqrLxsILt5n30FP7Q==



Actividad	Actuación	Grado de ejecución respecto a planificado a 30/09/20	Grado de avance respecto al objetivo Anual
	1.2.2.1.4.- Mantenimiento y actualización de las Dotaciones Interpretativas	94,12 %	64,00 %
	1.2.2.1.5.- Mantenimientos normativos de las instalaciones	94,88 %	94,88 %
	1.2.2.1.6.- Gestión de suministros, tasas e impuestos	28,38 %	28,38 %
	1.2.2.1.7.- Conservación y mejora de equipamientos con atención personalizada	100,00 %	100,00 %
	1.2.2.1.8.- Control del cumplimiento de normativa PRL y de seguridad en la prestación de servicios	100,00 %	100,00 %
1.2.2.2.- Dinamización de los equipamientos y servicios de atención personalizada al visitante de los espacios naturales protegidos de Andalucía	1.2.2.2.1.- Coordinación de los planes de dinamización de los equipamientos	100,00 %	100,00 %
	1.2.2.2.2.- Gestión de la plataforma on-line "reserva tu visita"	87,49 %	50,32 %
	1.2.2.2.3.- Programas regionales (La Naturaleza y Tú, Naturaleza para Todos)	100,00 %	100,00 %
	1.2.2.2.4.- Programas locales	100,00 %	100,00 %
	1.2.2.2.5.- Gestión y coordinación de la red de tiendas	100,00 %	91,67 %
	1.2.2.2.6.- Elección y suministros de productos	100,00 %	100,00 %
	1.2.2.2.7.- Mejora y personalización de espacios expositivos	0,00 %	0,00 %
1.2.3.1.- Gestión y mantenimiento de los equipamientos de uso público sin atención al visitante	1.2.3.1.1.- Limpieza y mantenimiento básico de equipamientos de uso público sin atención personalizada al visitante	100,00 %	100,00 %
1.2.3.2.- Gestión y mantenimiento de la señalización de uso público	1.2.3.2.1.- Gestión y mantenimiento de la señalización de uso público	97,57 %	97,13 %
1.2.4.1.- Diseño y ejecución de acciones de comunicación y promoción de los equipamientos de uso público	1.2.4.1.1.- Gestión de medios de promoción y marketing de la red de equipamientos de uso público y sus servicios asociados	100,00 %	100,00 %
	1.2.4.1.2.- Producción y distribución de publicaciones vinculadas al UP	NO APLICA	NO APLICA
1.2.4.2.- Diseño y ejecución de acciones de comunicación y promoción de los espacios protegidos	1.2.4.2.1.- Apoyo técnico al desarrollo de publicaciones de Uso Público en la Red Natura 2000	69,57 %	31,37 %
	1.2.4.2.2.- ESTUDIOS DE VIABILIDAD DE SEÑALIZACIÓN EN 8 PROVINCIAS Y 2 PARQUES NACIONALES	100,00 %	100,00 %
	1.2.4.2.3.- Actualización de datos y actuaciones de difusión y sensibilización en Geodiversidad	100,00 %	70,97 %
	1.2.4.2.4.- Servicio de redacción de proyectos y dirección técnica de proyectos de dotación interpretativa y adaptación funcional de centros de visitantes en espacios Naturales Protegidos, provincia de Cádiz (ITI Cádiz)	0,00 %	0,00 %
1.3.2.1.- Trabajos preventivos manuales	1.3.2.1.1.- Realización de trabajos de prevención de incendios en infraestructuras lineales de defensa, recogidas en el plan anual	62,87 %	62,87 %
1.3.2.2.- Mantenimiento de infraestructuras lineales de prevención de incendio mediante la RAPCA (Red de Áreas Pasto-Cortafuegos de Andalucía)	1.3.2.2.1.- Mantenimiento de infraestructuras lineales de prevención de incendio mediante la RAPCA (Red de Áreas Pasto-Cortafuegos de Andalucía)	98,51 %	98,51 %
1.3.2.3.- Trabajos especiales de prevención de incendios forestales	1.3.2.3.1.- Trabajos especiales de prevención de incendios forestales	70,30 %	61,29 %

Código Seguro de verificación:n3zyvqqrLxsILt5n30FP7Q==. Permite la verificación de la integridad de una copia de este documento electrónico en la dirección: <https://verifirma.agenciamedioambienteyagua.es>
 Este documento incorpora firma electrónica reconocida de acuerdo a la Ley 59/2003, de 19 de diciembre, de firma electrónica.

FIRMADO POR	JESUS CRESPO CURADO	FECHA	16/12/2020
	CRISTINA GARCÍA MONTE		
ID. FIRMA	ws051.juntadeandalucia.es	n3zyvqqrLxsILt5n30FP7Q==	PÁGINA
			24/128



n3zyvqqrLxsILt5n30FP7Q==



Actividad	Actuación	Grado de ejecución respecto a planificado a 30/09/20	Grado de avance respecto al objetivo Anual
1.3.3.1.- Ejecución de aprovechamientos de madera y biomasa	1.3.3.1.1.- Aprovechamiento de madera y biomasa en montes PGI	100,00 %	100,00 %
1.3.3.2.- Ejecución de aprovechamientos de corcho	1.3.3.2.1.- Aprovechamiento corcho en montes PGI	100,00 %	100,00 %
1.3.3.3.- Ejecución de aprovechamientos de piña	1.3.3.3.1.- Aprovechamiento de piña en montes PGI	100,00 %	55,67 %
1.3.3.4.- Ejecución de otros aprovechamientos (pasto, montanera, resina)	1.3.3.4.1.- Aprovechamiento de aceituna en montes PGI	NO EVALUABLE	NO EVALUABLE
	1.3.3.4.2.- Aprovechamiento de pastos en montes PGI	100,00 %	100,00 %
	1.3.3.4.3.- Otros aprovechamientos menores en montes PGI	100,00 %	100,00 %
1.3.3.5.- Comercialización y gestión económico-administrativa de aprovechamientos forestales	1.3.3.5.1.- Comercialización y gestión económico-administrativa de aprovechamientos forestales	82,86 %	58,00 %
1.3.3.6.- Aprovechamientos Forestales de madera y biomasa fuera PGI	1.3.3.6.1.- Aprovechamiento de madera y biomasa fuera montes PGI	100,00 %	100,00 %
1.3.3.7.- Aprovechamientos de corcho fuera PGI	1.3.3.7.1.- Aprovechamiento corcho fuera montes PGI	23,91 %	23,91 %
1.3.3.8.- Aprovechamientos de piña fuera PGI	1.3.3.8.1.- Aprovechamiento de piña fuera montes PGI	100,00 %	74,71 %
1.3.3.9.- Otros aprovechamientos (pasto, montanera, resina) fuera de PGI	1.3.3.9.1.- Aprovechamiento de aceituna fuera montes PGI	NO APLICA	NO APLICA
	1.3.3.9.2.- Aprovechamiento de pastos en montes fuera PGI	NO APLICA	NO APLICA
	1.3.3.9.3.- Otros aprovechamientos menores fuera montes PGI	NO APLICA	NO APLICA
1.3.4.1.- Actuaciones de apoyo para el impulso de proyectos relacionados con la conservación, rehabilitación y puesta en valor de elementos del patrimonio natural en terreno forestal, en ejecución de planes, programas o proyectos aprobados por la Consejería competente o por la entidad encomendante	1.3.4.1.1.- 0193_UADITUR	100,00 %	80,00 %
	1.3.4.1.2.- Estudio de viabilidad patrimonial ITI Eurovelo	100,00 %	80,00 %
1.3.5.1.- Actuaciones para la recuperación y acondicionamiento de vías pecuarias encomendadas	1.3.5.1.1.- Implementación del programa de puertas verdes en municipios de más de 20.000 habitantes. Fase I. Jaén	100,00 %	100,00 %
	1.3.5.1.2.- Implementación del programa de puertas verdes en municipios de más de 20.000 habitantes. Fase I. Sevilla	100,00 %	100,00 %
	1.3.5.1.3.- Implementación del programa de puertas verdes en municipios de más de 20.000 habitantes.- Fase I. Almería	100,00 %	100,00 %
	1.3.5.1.4.- Proyecto de Adecuación de la Puerta Verde de Chiclana. Fase II	15,56 %	7,00 %
	1.3.5.1.5.- Proyecto Cinturón Verde de Córdoba. Fase I	8,89 %	4,00 %
	1.3.5.1.6.- Proyecto de restauración del antiguo puente del Ferrocarril sobre el Río Tinto. T. M. de Niebla (Huelva)	13,33 %	6,00 %
	1.3.5.1.7.- Puerta Verde de Huelva-San Juan del Puer-	15,56 %	7,00 %

Código Seguro de verificación:n3zyvqqrLxsILt5n30FP7Q==. Permite la verificación de la integridad de una copia de este documento electrónico en la dirección: <https://verifirma.agenciamedioambienteyagua.es>
 Este documento incorpora firma electrónica reconocida de acuerdo a la Ley 59/2003, de 19 de diciembre, de firma electrónica.

FIRMADO POR	JESUS CRESPO CURADO	FECHA	16/12/2020	
	CRISTINA GARCÍA MONTE			
ID. FIRMA	ws051.juntadeandalucia.es	n3zyvqqrLxsILt5n30FP7Q==	PÁGINA	25/128



n3zyvqqrLxsILt5n30FP7Q==



Actividad	Actuación	Grado de ejecución respecto a planificado a 30/09/20	Grado de avance respecto al objetivo Anual
	to-Camino Natural del Río Tinto. Fase II		
1.4.1.1.- Gestión del Centro Análisis y Diagnóstico de la Fauna Silvestre de Andalucía (CAD)	1.4.1.1.1.- Gestión del Centro Análisis y Diagnóstico de la Fauna Silvestre de Andalucía (CAD)	100,00 %	75,00 %
1.4.1.2.- Servicio de analíticas, necropsias y estudios relacionados con los diferentes programas de conservación de la fauna silvestre	1.4.1.2.1.- Servicio de analíticas, necropsias y estudios relacionados con los diferentes programas de conservación de la fauna silvestre	100,00 %	97,78 %
1.4.1.3.- Mantenimiento básico y operativo del Centro Análisis y Diagnóstico de la Fauna Silvestre de Andalucía (CAD)	1.4.1.3.1.- Mantenimiento básico y operativo del Centro Análisis y Diagnóstico de la Fauna Silvestre de Andalucía (CAD)	NO EVALUABLE	NO EVALUABLE
1.4.2.1.- Gestión de la Red Andaluza de Centros de Recuperación de Especies Amenazadas (CREAs)	1.4.2.1.1.- Gestión de la Red Andaluza de Centros de Recuperación de Especies Amenazadas (CREAs)	100,00 %	75,00 %
1.4.2.2.- Mantenimiento de los Centros de Recuperación de Especies Amenazadas (CREAs)	1.4.2.2.1.- Funcionamiento básico de los Centros de Recuperación de Especies Amenazadas (CREAs)	NO EVALUABLE	NO EVALUABLE
1.4.2.3.- Trabajos de recuperación de especies amenazadas	1.4.2.3.1.- Trabajos de recuperación de especies amenazadas	100,00 %	100,00 %
1.4.3.1.- Gestión y mantenimiento de la red de viveros	1.4.3.1.1.- Mantenimiento de planta en la Red de Viveros	100,00 %	96,56 %
	1.4.3.1.2.- Trasplante y transporte de plantas	100,00 %	100,00 %
	1.4.3.1.3.- Mantenimiento de la jardinería en parques forestales	100,00 %	70,00 %
1.4.3.2.- Producción de planta en la Red de Viveros	1.4.3.2.1.- Producción de plantas en viveros	72,94 %	55,07 %
1.4.4.1.- Seguimiento de Daños y Alerta fitosanitaria	1.4.4.1.1.- Evaluación de las parcelas de la RED SEDA	100,00 %	88,00 %
	1.4.4.1.2.- Realización de informes FIFO	100,00 %	76,00 %
	1.4.4.1.3.- Implementación de los 3 Planes de Lucha Integrada	100,00 %	100,00 %
	1.4.4.1.4.- Implementación Programa de Vigilancia en las masas forestales de Andalucía. Prioridad B: Plagas sujetas a las medidas de la Unión adoptadas en virtud del artículo 16	100,00 %	100,00 %
	1.4.4.1.5.- Valoración, análisis e informes sobre situaciones y emergencias de agentes nocivos	85,71 %	60,00 %
	1.4.4.1.6.- Asesoramiento técnico sobre agentes nocivos a las DDTT de la CAGPyDS	100,00 %	75,00 %
1.4.4.2.- Ejecución de prospecciones de carácter obligatorio en toda la superficie forestal andaluza para la detección y/o control de agentes nocivos	1.4.4.2.1.- Ejecución de prospecciones de carácter obligatorio en toda la superficie forestal andaluza para la detección y/o control de agentes nocivos	95,59 %	80,45 %
1.4.4.3.- Actividades formativas y divulgativas sobre el estado, conocimiento y avances realizados	1.4.4.3.1.- Realización y/o participación en informes de asesoramiento, publicaciones, comites, jornadas, foros y sesiones informativas.	100,00 %	75,00 %
1.4.4.4.- Aplicación de los tratamientos y medidas que puedan ser necesarias en relación con las plagas, enfermedades u otros agentes nocivos que afecten puedan afectar	1.4.4.4.1.- Informes del Servicio de diagnóstico de la Seca	100,00 %	62,50 %

Código Seguro de verificación:n3zyvqqrLxsILt5n30FP7Q==. Permite la verificación de la integridad de una copia de este documento electrónico en la dirección: <https://verifirma.agenciamedioambienteyagua.es>
 Este documento incorpora firma electrónica reconocida de acuerdo a la Ley 59/2003, de 19 de diciembre, de firma electrónica.

FIRMADO POR	JESUS CRESPO CURADO	FECHA	16/12/2020
	CRISTINA GARCÍA MONTE		
ID. FIRMA	ws051.juntadeandalucia.es	n3zyvqqrLxsILt5n30FP7Q==	PÁGINA 26/128



n3zyvqqrLxsILt5n30FP7Q==



Actividad	Actuación	Grado de ejecución respecto a planificado a 30/09/20	Grado de avance respecto al objetivo Anual
negativamente a las masas forestales andaluzas			
1.4.5.1.- Gestión y funcionamiento operativo de la Red Andaluza de Jardines Botánicos	1.4.5.1.1.- Gestión y funcionamiento operativo de la Red Andaluza de Jardines Botánicos	100,00 %	71,10 %
1.4.5.2.- Gestión y funcionamiento operativo del Laboratorio de Propagación Vegetal	1.4.5.2.1.- Gestión y funcionamiento operativo del Laboratorio de Propagación Vegetal	100,00 %	61,71 %
1.4.5.3.- Mantenimiento operativo del Banco de Germoplasma Vegetal Andaluz	1.4.5.3.1.- Mantenimiento operativo del Banco de Germoplasma Vegetal Andaluz	NO EVALUABLE	NO EVALUABLE
1.4.5.4.- Mantenimiento de Jardines botánicos, Banco de Germoplasma Vegetal Andaluz y Laboratorio de Propagación Vegetal	1.4.5.4.1.- Mantenimiento básico de Banco de Germoplasma Vegetal Andaluz	NO EVALUABLE	NO EVALUABLE
	1.4.5.4.2.- Mantenimiento básico de Jardines Botánicos	NO EVALUABLE	NO EVALUABLE
	1.4.5.4.3.- Mantenimiento básico de Laboratorio de Propagación Vegetal	NO EVALUABLE	NO EVALUABLE
1.4.6.1.- Gestión y funcionamiento operativo de la Estación de Referencia del Corzo	1.4.6.1.1.- Gestión y funcionamiento operativo de la Estación de Referencia del Corzo	100,00 %	100,00 %
1.4.6.2.- Gestión y funcionamiento operativo de las Estaciones de Referencia de Cabra Montés, Sierra Nevada y Sierra de Las Nieves	1.4.6.2.1.- Gestión y funcionamiento operativo de las Estaciones de Referencia de Cabra Montés, Sierra de Las Nieves	100,00 %	100,00 %
	1.4.6.2.2.- Gestión y funcionamiento operativo de las Estaciones de Referencia de Cabra Montés, Sierra Nevada	100,00 %	100,00 %
1.4.6.3.- Gestión y funcionamiento operativo de la Estación de Referencia de la Perdiz Roja	1.4.6.3.1.- Gestión y funcionamiento operativo de la Estación de Referencia de la Perdiz Roja	100,00 %	100,00 %
1.4.6.4.- Mantenimiento de las Estaciones de Referencia	1.4.6.4.1.- Funcionamiento básico ER Corzo	100,00 %	100,00 %
	1.4.6.4.2.- Funcionamiento básico ER Cabra	100,00 %	100,00 %
	1.4.6.4.3.- Funcionamiento básico ER Perdiz	100,00 %	100,00 %
1.4.7.1.- Gestión y funcionamiento operativo de la Red Andaluza de Comederos de Aves Carroñeras (RACAC)	1.4.7.1.1.- Gestión y funcionamiento operativo de la Red Andaluza de Comederos de Aves Carroñeras (RACAC)	NO APLICA	NO APLICA
1.4.8.1.- Gestión y funcionamiento de los centros de cría de especies epicontinentales	1.4.8.1.1.- Gestión y funcionamiento de los centros de cría de especies epicontinentales	100,00 %	75,00 %
1.4.8.2.- Mantenimiento de Centros de Cría en Cautividad (CCC)	1.4.8.2.1.- Mantenimiento de Centro de Cría en Cautividad (CCC)	NO EVALUABLE	NO EVALUABLE
1.4.8.3.- Gestión y funcionamiento operativo del CCC del Lince Ibérico	1.4.8.3.1.- Gestión del Centro de Cría en Cautividad del Lince ibérico. La Olivilla. Santa Elena (Jaén)	97,14 %	97,34 %
1.5.1.1.- Trabajos de consultoría para la conservación de la biodiversidad	1.5.1.1.1.- Propuesta para la Implementación de un Manual de Gestión para la conservación de la biodiversidad	100,00 %	100,00 %
1.5.1.2.- Trabajos de consultoría para la conservación de la geodiversidad	1.5.1.2.1.- Actualización de datos y actuaciones de difusión y sensibilización en Geodiversidad	NO EVALUABLE	NO EVALUABLE
1.5.2.1.- Programa de emergencias, control epidemiológico y seguimiento de fauna amenazada	1.5.2.1.1.- Atención de emergencias incluyendo las mortandades de fauna acuática en los humedales andaluces competencia de la CAGPyDS.	100,00 %	100,00 %
	1.5.2.1.2.- Realizar el censo, seguimiento y caracterización de estado de conservación y recomendaciones de gestión de las poblaciones de fauna de acuerdo a	100,00 %	93,75 %

Código Seguro de verificación:n3zyvqqrLxsILt5n30FP7Q==. Permite la verificación de la integridad de una copia de este documento electrónico en la dirección: <https://verifirma.agenciamedioambienteyagua.es>
 Este documento incorpora firma electrónica reconocida de acuerdo a la Ley 59/2003, de 19 de diciembre, de firma electrónica.

FIRMADO POR	JESUS CRESPO CURADO CRISTINA GARCÍA MONTE	FECHA	16/12/2020
ID. FIRMA	ws051.juntadeandalucia.es n3zyvqqrLxsILt5n30FP7Q==	PÁGINA	27/128



n3zyvqqrLxsILt5n30FP7Q==



Actividad	Actuación	Grado de ejecución respecto a planificado a 30/09/20	Grado de avance respecto al objetivo Anual
	las directrices de la CAGPyDS		
1.5.2.2.- Ejecución de planes y programas de recuperación y conservación de especies amenazadas	1.5.2.2.1.- APOYO TÉCNICO AL PROGRAMA DE SEGUIMIENTO DEL LOBO IBERICO EN ANDALUCIA	100,00 %	66,67 %
	1.5.2.2.10.- Apoyo técnico al Plan de Recuperación de Dunas, Arenales y Acanilados Costeros: seguimiento	75,00 %	71,73 %
	1.5.2.2.2.- Apoyo técnico al Plan de Recuperación de especies de Altas Cumbres: seguimiento	72,33 %	68,53 %
	1.5.2.2.3.- Apoyo técnico al Plan de Recuperación de Pteridofitos: seguimiento	100,00 %	87,50 %
	1.5.2.2.4.- Apoyo técnico al Plan de Recuperación del Aguila Imperial: seguimiento	87,50 %	86,31 %
	1.5.2.2.5.- Apoyo técnico al Plan de Recuperación y conservación de aves de humedales: seguimiento especies acuáticas	87,50 %	73,65 %
	1.5.2.2.6.- Apoyo técnico al Plan de Recuperación de aves necrófagas: seguimiento	100,00 %	93,75 %
	1.5.2.2.7.- Apoyo técnico al Plan de Recuperación y conservación de aves esteparias: seguimiento	100,00 %	99,53 %
	1.5.2.2.8.- Apoyo técnico al Programa de Reintroducción Ibis Eremita en Andalucía	100,00 %	87,50 %
	1.5.2.2.9.- Apoyo técnico al Plan de Recuperación de Especies epicontinentales: seguimiento	87,50 %	85,42 %
1.5.2.3.- Evaluación y control de amenazas a las especies amenazadas	1.5.2.3.1.- Programa de Control de Especies Invasoras de Andalucía	100,00 %	100,00 %
	1.5.2.3.2.- Apoyo técnico a la Estrategia de Control de venenos y otras amenazas a la fauna catalogada	100,00 %	100,00 %
	1.5.2.3.3.- Mantenimiento de un sistema de seguimiento de tendidos electricos peligrosos para la fauna	100,00 %	75,00 %
	1.5.2.3.4.- SERVICIO DE ACTUALIZACIÓN DE LOS CRITERIOS Y DIRECTRICES DE GESTIÓN ADAPTATIVA FRENTE EL CAMBIO GLOBAL DE LOS ECOSISTEMAS Y LA BIODIVERSIDAD DE SIERRA NEVADA PARA SU INCORPORACIÓN A LOS INSTRUMENTOS DE ORDENACIÓN Y GESTIÓN	100,00 %	100,00 %
	1.5.2.3.5.- LIFE ADAPTAMED GB	100,00 %	100,00 %
1.5.2.4.- Seguimiento sobre las instalaciones de Zoos	1.5.2.4.1.- Trabajos de asesoramiento y apoyo a inspecciones de Parques zoológicos	100,00 %	60,00 %
1.5.2.5.- Trabajos de ejecución del Plan de Vigilancia Epidemiológica y Emergencias sanitarias de fauna silvestre	1.5.2.5.1.- Apoyo técnico al PVE	100,00 %	93,32 %
1.5.2.6.- Ejecución de los programas de actuaciones para la conservación de especies amenazadas	1.5.2.6.1.- LIFE BLUE NATURA	NO EVALUABLE	NO EVALUABLE
	1.5.2.6.10.- LIFE SAFE-CROSSING	100,00 %	73,63 %
	1.5.2.6.2.- LIFE COMUNICACION LOBO	100,00 %	90,00 %
	1.5.2.6.3.- PROGRAMA DE ACTUACIONES PARA LA CONSERVACIÓN DE ANFIBIOS	NO EVALUABLE	NO EVALUABLE
	1.5.2.6.4.- ACTUACIONES PARA LA MEJORA DE HÁBITAT DE ESPECIES AMENAZADAS DE FAUNA.PROVINCIA ALMERÍA	NO EVALUABLE	NO EVALUABLE
1.5.2.6.5.- CONSERVACIÓN ACTIVA DE POBLACIONES CATALOGADAS DE PECES E INVERTEBRADOS DE AGUAS CONTINENTALES	NO EVALUABLE	NO EVALUABLE	

Código Seguro de verificación:n3zyvqqrLxsILt5n30FP7Q==. Permite la verificación de la integridad de una copia de este documento electrónico en la dirección: <https://verifirma.agenciaimedioambienteyagua.es>
 Este documento incorpora firma electrónica reconocida de acuerdo a la Ley 59/2003, de 19 de diciembre, de firma electrónica.

FIRMADO POR	JESUS CRESPO CURADO	FECHA	16/12/2020
	CRISTINA GARCÍA MONTE		
ID. FIRMA	ws051.juntadeandalucia.es	n3zyvqqrLxsILt5n30FP7Q==	PÁGINA 28/128



n3zyvqqrLxsILt5n30FP7Q==



Actividad	Actuación	Grado de ejecución respecto a planificado a 30/09/20	Grado de avance respecto al objetivo Anual
	1.5.2.6.6.- SERVICIO PARA LA EJECUCIÓN DEL PROGRAMA DE ACTUACIÓN DEL PLAN DE RECUPERACIÓN DEL PINSAPO	NO EVALUABLE	NO EVALUABLE
	1.5.2.6.7.- Medidas de mejora de hábitats de estepa leñosa incluida en el programa de actuación del Plan de Recuperación y Conservación de Aves Esteparias	NO EVALUABLE	NO EVALUABLE
	1.5.2.6.8.- CONSERVACIÓN DE ESPECIES DE FLORA ENDÉMICA ÁMBITO DISTRIBUCIÓN REDUCIDO PROVINCIA ALMERÍA	NO EVALUABLE	NO EVALUABLE
	1.5.2.6.9.- Ejecución del Programa de Actuación del Plan de Recuperación del lince ibérico	100,00 %	75,00 %
1.5.2.7.- Detección de amenazas y ejecución de actuaciones para su control	1.5.2.7.1.- Actuaciones de gestión en campo sobre exóticas invasoras en Andalucía	NO EVALUABLE	NO EVALUABLE
	1.5.2.7.2.- CONTROL DE POBLACIONES DE GAVIOTA PATIAMARILLA EN LA PROVINCIA DE CÁDIZ	NO EVALUABLE	NO EVALUABLE
1.5.3.1.- Servicio de emergencias frente a varamientos de mamíferos y tortugas marinas en el litoral andaluz	1.5.3.1.1.- Servicio de emergencias frente a varamientos de mamíferos y tortugas marinas en el litoral andaluz	100,00 %	71,43 %
1.5.3.2.- Gestión y funcionamiento operativo de los Centros de Gestión del Medio Marino	1.5.3.2.1.- Gestión y funcionamiento operativo de los Centros de Gestión del Medio Marino	100,00 %	100,00 %
1.5.3.3.- Seguimiento de actividades desde embarcación	1.5.3.3.1.- Seguimiento de actividades desde embarcación	NO EVALUABLE	NO EVALUABLE
1.5.3.4.- Ejecución del Plan de recuperación de especies marinas amenazadas de Andalucía.	1.5.3.4.1.- Ejecución del Plan de recuperación de especies marinas amenazadas de Andalucía	100,00 %	66,67 %
1.5.3.5.- Mantenimiento de los Centros de Gestión del Medio Marino	1.5.3.5.1.- Mantenimiento de los Centros de Gestión del Medio Marino	NO EVALUABLE	NO EVALUABLE
1.6.1.1.- Apoyo técnico en la planificación de determinados aprovechamientos del monte	1.6.1.1.1.- Apoyo técnico en la planificación de determinados aprovechamientos del monte	NO EVALUABLE	NO EVALUABLE
1.6.1.2.- Apoyo técnico en la gestión de determinados aprovechamientos del monte	1.6.1.2.2.- Direcciones técnicas de aprovechamientos en Obras y/o servicios ejecutados por terceros	NO APLICA	NO APLICA
	1.6.1.2.3.- Apoyo técnico en los señalamientos en obras, aprovechamientos y/o servicios	100,00 %	100,00 %
1.6.1.3.- Gestión económico-administrativa de determinados aprovechamientos del monte	1.6.1.3.1.- Gestión económico-administrativa de determinados aprovechamientos del monte	82,86 %	58,00 %
1.6.2.1.- Apoyo técnico y redacción de documentos de planificación relacionados con el sector cinegético y piscícola (planes de áreas cinegéticas, programas para la gestión o control de especies cinegéticas y piscícolas)	1.6.2.1.1.- Apoyo técnico a la elaboración de planificación cinegética y piscícola	100,00 %	100,00 %
1.6.2.2.- Apoyo técnico y administrativo para la redacción y tramitación de planes técnicos de caza en cotos propiedad de la Junta de Andalucía	1.6.2.2.1.- Redacción de PTC y valoraciones en cotos públicos	100,00 %	100,00 %
1.6.2.3.- Apoyo técnico a la tramitación de planes técnicos de caza en cotos de particulares	1.6.2.3.1.- Apoyo técnico a la tramitación de planes técnicos de caza y memorias en cotos de particulares y actualización cartográfica	100,00 %	100,00 %

Código Seguro de verificación:n3zyvqqrLxsILt5n30FP7Q==. Permite la verificación de la integridad de una copia de este documento electrónico en la dirección: <https://verifirma.agenciamedioambienteyagua.es>
 Este documento incorpora firma electrónica reconocida de acuerdo a la Ley 59/2003, de 19 de diciembre, de firma electrónica.

FIRMADO POR	JESUS CRESPO CURADO	FECHA	16/12/2020
	CRISTINA GARCÍA MONTE		
ID. FIRMA	ws051.juntadeandalucia.es	n3zyvqqrLxsILt5n30FP7Q==	PÁGINA
			29/128



n3zyvqqrLxsILt5n30FP7Q==



Actividad	Actuación	Grado de ejecución respecto a planificado a 30/09/20	Grado de avance respecto al objetivo Anual
1.6.2.4.- Seguimiento de granjas cinegéticas y piscifactorías	1.6.2.4.1.- Seguimiento de granjas cinegéticas y piscifactorías	100,00 %	100,00 %
1.6.2.5.- Apoyo a los Programas de especies cinegéticas o piscícolas.	1.6.2.5.1.- Apoyo a los Programas de especies cinegéticas o piscícolas	100,00 %	100,00 %
1.6.2.6.- Seguimiento de especies cinegéticas y piscícolas. Realización de censos de caza mayor y menor.	1.6.2.6.1.- Seguimiento de especies cinegéticas y piscícolas. Realización de censos de caza mayor y menor.	100,00 %	100,00 %
1.6.2.7.- Apoyo y asistencia técnica al funcionamiento de la Comisión de Homologación de Trofeos de Caza	1.6.2.7.1.- Apoyo y asistencia técnica al funcionamiento de la Comisión de Homologación de Trofeos de Caza	100,00 %	62,14 %
1.6.2.8.- Gestión de montes, así como ejecución de obras de desarrollo de planes de recuperación de especies amenazadas o de hábitats.	1.6.2.8.1.- Servicio para la gestión de las poblaciones de trucha común en Andalucía	100,00 %	100,00 %
	1.6.2.8.2.- Ungulados en Sierra Nevada (E2)	100,00 %	100,00 %
	1.6.2.8.3.- Desarrollo del Plan de Gestión y Recuperación del Conejo de Monte en Andalucía	NO APLICA	NO APLICA
	1.6.2.8.4.- Gestión de las poblaciones en Andalucía (Fase I)	NO EVALUABLE	NO EVALUABLE
1.6.3.1.- Gestión directa de los aprovechamientos de cotos de caza en montes públicos	1.6.3.1.1.- Gestión directa de los aprovechamientos de cotos de caza en montes públicos PGI	100,00 %	100,00 %
	1.6.3.1.2.- Gestión directa de los aprovechamientos de cotos de caza en montes públicos no PGI	100,00 %	100,00 %
1.6.3.2.- Gestión de la licitación de los aprovechamientos de montes públicos	1.6.3.2.1.- Licitación y Seguimiento de los aprovechamientos de montes públicos PGI	100,00 %	100,00 %
	1.6.3.2.2.- Licitación y Seguimiento de los aprovechamientos de montes públicos no PGI	100,00 %	100,00 %
1.6.3.3.- Gestión y Manejo de montes públicos para la caza	1.6.3.3.1.- Gestión y manejo de montes públicos para la caza	100,00 %	100,00 %
1.6.3.4.- Gestión de la Oferta Pública de Caza y apoyo a las RRAACC	1.6.3.4.1.- Gestión de la Oferta Pública de Caza y apoyo a las RRAACC	100,00 %	100,00 %
1.6.3.5.- Comercialización y gestión económica administrativa de los aprovechamientos cinegéticos	1.6.3.5.1.- Comercialización y gestión económica administrativa de los aprovechamientos cinegéticos	NO EVALUABLE	NO EVALUABLE
1.6.4.1.- Redacción de planes técnicos y Proyectos de ordenación de montes públicos JA, así como sus revisiones	1.6.4.1.1.- Redacción de planes técnicos y Proyectos de ordenación de montes públicos JA, así como sus revisiones	8,16 %	8,16 %
1.6.4.2.- Inventario forestal de ordenaciones	1.6.4.2.1.- Ejecución de inventarios forestales.	100,00 %	37,82 %
1.6.4.3.- Apoyo técnico en la revisión y elaboración de informes de Proyectos de Ordenación y Planes Técnicos de Ordenación de montes de particulares	1.6.4.3.1.- Apoyo técnico en la revisión y elaboración de informes de Proyectos de Ordenación y Planes Técnicos de Ordenación de montes de particulares	60,61 %	28,57 %
1.6.5.1.- Plan de calas	1.6.5.1.1.- Plan de calas	100,00 %	100,00 %
	1.6.5.1.2.- Mapa de calidad del corcho	NO EVALUABLE	NO EVALUABLE
1.6.5.2.- Gestión, mantenimiento y funcionamiento operativo de la Suberoteca	1.6.5.2.1.- Mantenimiento y funcionamiento operativo de la Suberoteca	100,00 %	66,67 %
	1.6.5.2.2.- Gestión de la Suberoteca	100,00 %	100,00 %
1.6.6.1.- Apoyo técnico y administrativo para la tramitación de cambios de uso	1.6.6.1.1.- Tramitación de autorización de cambios de uso	100,00 %	70,00 %
1.6.7.1.- Apoyo técnico al Catálogo de Mon-	1.6.7.1.1.- Mantenimiento y actualización del Catálo-	72,22 %	66,67 %

Código Seguro de verificación:n3zyvqqrLxsILt5n30FP7Q==. Permite la verificación de la integridad de una copia de este documento electrónico en la dirección: <https://verifirma.agenciamedioambienteyagua.es>
 Este documento incorpora firma electrónica reconocida de acuerdo a la Ley 59/2003, de 19 de diciembre, de firma electrónica.

FIRMADO POR	JESUS CRESPO CURADO CRISTINA GARCÍA MONTE	FECHA	16/12/2020
ID. FIRMA	ws051.juntadeandalucia.es	n3zyvqqrLxsILt5n30FP7Q==	PÁGINA 30/128



n3zyvqqrLxsILt5n30FP7Q==



Actividad	Actuación	Grado de ejecución respecto a planificado a 30/09/20	Grado de avance respecto al objetivo Anual
tes de Andalucía	go de Montes de Andalucía		
	1.6.7.1.2.- Valoración patrimonial y ambiental de montes públicos y privados para su posible incorporación al patrimonio público forestal (tasación para permutas, adquisiciones, etc)	50,00 %	33,33 %
1.6.7.2.- Apoyo técnico y administrativo al mantenimiento y actualización de Consorcios y/o Convenios	1.6.7.2.1.- Mantenimiento y actualización de Consorcios y/o Convenios	100,00 %	100,00 %
	1.6.7.2.2.- Apoyo Técnico a la suscripción de nuevos convenios de cooperación	100,00 %	83,33 %
1.6.7.3.- Apoyo técnico en deslinde y amojonamiento de la propiedad pública forestal: montes, vías pecuarias (VVPP), dominio público hidráulico (DPH)	1.6.7.3.1.- Deslinde de VVPP	NO EVALUABLE	NO EVALUABLE
	1.6.7.3.2.- Amojonamiento de VVPP	NO APLICA	NO APLICA
	1.6.7.3.3.- Deslinde montes	NO EVALUABLE	NO EVALUABLE
1.6.7.4.- Apoyo técnico y administrativo al mantenimiento y actualización de Ocupaciones en terreno Público	1.6.7.4.1.- Mantenimiento y actualización de Ocupaciones en terreno Público	81,48 %	61,11 %
	1.6.7.4.2.- Apoyo Técnico a las autorizaciones de Ocupaciones en monte Público	46,70 %	34,80 %
1.6.7.5.- Apoyo técnico en la tramitación y ejecución de expedientes de expropiación forzosa relacionados con las infraestructuras hidráulicas	1.6.7.5.1.- Apoyo técnico en la tramitación y ejecución de expedientes de expropiación forzosa relacionados con las infraestructuras hidráulicas	NO EVALUABLE	NO EVALUABLE
1.6.8.1.- Apoyo técnico en el muestreo, inventario y caracterización de los recursos micológicos	1.6.8.1.1.- Apoyo técnico en el muestreo, inventario y caracterización de los recursos micológicos	100,00 %	45,93 %
1.6.8.2.- Actividades de formación y divulgación en recursos micológicos	1.6.8.2.1.- Actividades de formación y divulgación en recursos micológicos	NO EVALUABLE	NO EVALUABLE
1.7.1.1.- Plan de Formación Ambiental	1.7.1.1.1.- Plan de Formación Ambiental	NO EVALUABLE	NO EVALUABLE
1.7.1.2.- Centro de capacitación forestal de Vadillo-Castril, Cazorla	1.7.1.2.1.- Centro de capacitación forestal de Vadillo-Castril, Cazorla, Jaén 2017-2020	52,39 %	33,05 %
1.8.1.1.- Gestión de obras hidráulicas	1.8.1.1.1.- Agrupación de vertidos a núcleos del Bajo Guadalhorce (Cártama y Alhaurín El Grande)	NO EVALUABLE	NO EVALUABLE
	1.8.1.1.2.- Agrupación de vertidos de La Carolina (Jaén)	54,23 %	30,00 %
	1.8.1.1.3.- Agrupación de vertidos de Martos	100,00 %	100,00 %
	1.8.1.1.4.- Agrupación de vertidos y EDAR de Duque-Alcaracejos	100,00 %	100,00 %
	1.8.1.1.5.- Agrupación de vertidos y EDAR de Ibro (Jaén)	NO EVALUABLE	NO EVALUABLE
	1.8.1.1.6.- Agrupación de vertidos y EDAR de La Guardia (Jaén)	62,50 %	25,00 %
	1.8.1.1.7.- Agrupación de vertidos y EDAR de Monturque (Córdoba)	100,00 %	25,01 %
	1.8.1.1.8.- Agrupación de vertidos y EDAR de Nerva Riotinto	100,00 %	76,44 %
	1.8.1.1.9.- Agrupación de vertidos y EDAR de Palenciana (Córdoba)	100,00 %	20,00 %
	1.8.1.1.10.- Agrupación de vertidos y EDAR de Santaella (Córdoba)	100,00 %	99,57 %
	1.8.1.1.11.- Ampliación de la EDAR de La Antilla	92,96 %	61,58 %
	1.8.1.1.12.- Colectores Bajo Guadalhorce: Alora, Coin y Pizarra	100,00 %	100,00 %

Código Seguro de verificación: n3zyvqqrLxsILt5n30FP7Q==. Permite la verificación de la integridad de una copia de este documento electrónico en la dirección: <https://verifirma.agenciamedioambienteyagua.es>
 Este documento incorpora firma electrónica reconocida de acuerdo a la Ley 59/2003, de 19 de diciembre, de firma electrónica.

FIRMADO POR	JESUS CRESPO CURADO CRISTINA GARCÍA MONTE	FECHA	16/12/2020
ID. FIRMA	ws051.juntadeandalucia.es	PÁGINA	31/128



n3zyvqqrLxsILt5n30FP7Q==



Actividad	Actuación	Grado de ejecución respecto a planificado a 30/09/20	Grado de avance respecto al objetivo Anual
	1.8.1.1.13.- Proyecto de Obra EDAR y colectores de Vilches	81,90 %	49,14 %
	1.8.1.1.14.- Proyecto y ejecución de la EDAR de Cabra del Santo Cristo (Jaén)	33,66 %	33,66 %
	1.8.1.1.15.- Proyecto y ejecución de obra de concentración de vertidos y EDAR de Villargordo (Jaén)	100,00 %	98,06 %
	1.8.1.1.16.- Proyecto y ejecución de obra de concentración de vertidos y EDAR de Zujar (Granada)	97,14 %	43,52 %
	1.8.1.1.17.- Proyecto y Obra Agrupación de Vertidos y EDAR de Algámitas (Sevilla)	40,00 %	20,00 %
	1.8.1.1.18.- Proyecto y Obra Agrupación de Vertidos y EDAR del Saucejo (Sevilla)	0,00 %	0,00 %
	1.8.1.1.19.- Proyecto y obra de agrupación de vertidos y EDAR de Antas (Almería)	100,00 %	86,62 %
	1.8.1.1.20.- Proyecto y obra de agrupación de vertidos y EDAR de Torredonjimeno (Jaén)	40,00 %	20,00 %
	1.8.1.1.21.- Proyecto y obra de agrupación de vertidos y EDAR de Villaverde del Río	NO EVALUABLE	NO EVALUABLE
	1.8.1.1.22.- Proyecto y obra de EDAR en Nijar (Almería)	NO EVALUABLE	NO EVALUABLE
	1.8.1.1.23.- Proyecto y obra EDAR y agrupación de vertidos de Arjonilla (Jaén)	100,00 %	100,00 %
	1.8.1.1.24.- Proyecto y obra EDAR y agrupación de vertidos de La Roda de Andalucía (Sevilla)	100,00 %	20,00 %
	1.8.1.1.25.- Proyecto y obra EDAR y agrupación de vertidos de La Victoria (Córdoba)	100,00 %	83,51 %
	1.8.1.1.26.- Obra de desdoblamiento de abastecimiento del Embalse Retortillo a la ETAP de Ecija (Sevilla)	100,00 %	85,26 %
	1.8.1.1.27.- Redacción de Proyecto y Ejecución de Obra de la EDAR y Concentración de Vertidos de Sabiote (Jaén)	100,00 %	100,00 %
	1.8.1.1.28.- Redacción de Proyecto y ejecución de obra de Mejora de la EDAR de Arcos de la Frontera (Cádiz)	84,37 %	84,37 %
	1.8.1.1.29.- Redacción de proyecto y ejecución de obra de concentración de vertidos y EDAR de Villanueva de San Juan (Sevilla)	100,00 %	25,00 %
	1.8.1.1.30.- Edar Jerez de la Frontera	0,00 %	0,00 %
1.8.1.2.- Gestión de Redacción de Proyectos de OOH	1.8.1.2.1.- Redacción de proyecto de agrupación de vertidos y EDAR de Burunchel en La Iruela (Jaén)	0,00 %	0,00 %
	1.8.1.2.2.- Redacción de proyecto de agrupación de vertidos y EDAR de de Escañuela (Jaén)	100,00 %	100,00 %
	1.8.1.2.3.- Redacción de proyecto de agrupación de vertidos y EDAR de El Guijo (Córdoba)	16,03 %	16,03 %
	1.8.1.2.4.- Redacción de proyecto de agrupación de vertidos y EDAR de Grazalema (Cádiz)	95,61 %	95,61 %
	1.8.1.2.5.- Redacción de proyecto de agrupación de vertidos y EDAR de Jedulaen Arcos de la Frontera (Cádiz)	0,00 %	0,00 %
	1.8.1.2.6.- Redacción de proyecto de agrupación de vertidos y EDAR de Montizón y sus nucleos (Jaén)	0,00 %	0,00 %

Código Seguro de verificación:n3zyvqqrLxsILt5n30FP7Q==. Permite la verificación de la integridad de una copia de este documento electrónico en la dirección: <https://verifirma.agenciamedioambienteyagua.es>
 Este documento incorpora firma electrónica reconocida de acuerdo a la Ley 59/2003, de 19 de diciembre, de firma electrónica.

FIRMADO POR	JESUS CRESPO CURADO	FECHA	16/12/2020
	CRISTINA GARCÍA MONTE		
ID. FIRMA	ws051.juntadeandalucia.es	n3zyvqqrLxsILt5n30FP7Q==	PÁGINA 32/128
 n3zyvqqrLxsILt5n30FP7Q==			



Actividad	Actuación	Grado de ejecución respecto a planificado a 30/09/20	Grado de avance respecto al objetivo Anual
	1.8.1.2.7.- Redacción de proyectos para agrupación de vertidos y proyectos básicos de EDAR en Campotéjar, Jerez del Marquesado, Guájares y Salar (Granada).	100,00 %	100,00 %
	1.8.1.2.8.- Redacción del Proyecto de Agrupación de Vertidos y EDAR de Almedinilla (Córdoba)	0,00 %	0,00 %
	1.8.1.2.9.- Redacción del Proyecto de Agrupación de Vertidos y EDAR de Fuente Carreteros (Córdoba)	NO EVALUABLE	NO EVALUABLE
	1.8.1.2.10.- Redacción del Proyecto de Agrupación de Vertidos y EDAR de Guadalcazar (Córdoba)	NO EVALUABLE	NO EVALUABLE
	1.8.1.2.11.- Redacción del Proyecto de Agrupación de Vertidos y EDAR de Santa Eufemia (Córdoba)	0,00 %	0,00 %
	1.8.1.2.12.- Proyecto de agrupación de vertidos de Casarabonela	93,69 %	74,29 %
	1.8.1.2.13.- Proyecto de agrupación de vertidos de Sierra Yeguas	79,36 %	79,36 %
	1.8.1.2.14.- Proyecto de agrupación de vertidos y EDAR de Almargin	100,00 %	100,00 %
	1.8.1.2.15.- Proyecto de agrupación de vertidos y EDAR de Arenas (Málaga)	0,00 %	0,00 %
	1.8.1.2.16.- Proyecto de agrupación de vertidos y EDAR de benamargosa (Málaga)	62,50 %	25,00 %
	1.8.1.2.17.- Proyecto de agrupación de vertidos y EDAR de Guaro	0,00 %	0,00 %
	1.8.1.2.18.- Proyecto de agrupación de vertidos y EDAR de Molina (Málaga)	15,38 %	10,00 %
	1.8.1.2.19.- Proyecto de agrupación de vertidos y EDAR de Santa Elena (Jaén)	NO EVALUABLE	NO EVALUABLE
	1.8.1.2.20.- Proyecto de colectores y EDAR de Carratraca	64,80 %	64,80 %
	1.8.1.2.21.- Proyecto de remodelación de EDAR de Aldeaquemada	NO EVALUABLE	NO EVALUABLE
	1.8.1.2.22.- Proyecto de reforma de la EDAR de Setenil	0,00 %	0,00 %
	1.8.1.2.23.- Proyecto de agrupación de vertidos y nueva E.D.A.R. de Galaroza (HUELVA)	16,67 %	10,00 %
	1.8.1.2.24.- Proyecto de la E.D.A.R. del Colector de la MD del Embalse de la Viñuela (MÁLAGA)	0,00 %	0,00 %
	1.8.1.2.25.- Proyectos de agrupación de vertidos y nueva E.D.A.R. de Rosal de la Frontera (HUELVA)	16,67 %	10,00 %
	1.8.1.2.26.- Proyecto de agrupación de vertidos y nueva E.D.A.R. de Moclinejo (MÁLAGA)	21,60 %	15,15 %
	1.8.1.2.27.- Proyecto de ampliación de la E.D.A.R. de los Villares (JAÉN)	NO EVALUABLE	NO EVALUABLE
1.8.1.3.- Redacción de proyectos de saneamiento y depuración	1.8.1.3.1.- Anteproyecto y pliego de bases de la EDAR y concentración de vertidos de La Iruela (Jaén).	97,22 %	70,00 %
	1.8.1.3.2.- Redacción de proyecto AA.VV.- EDAR Los Blázquez	41,67 %	30,00 %
	1.8.1.3.3.- Redacción del proyecto de agrupación de vertidos y EDAR de Navas de San Juan (Jaén)	81,94 %	59,00 %
	1.8.1.3.4.- Redacción de proyecto de agrupación de vertidos y EDAR de Monda (Málaga)	0,00 %	0,00 %

Código Seguro de verificación:n3zyvqqrLxsILt5n30FP7Q==. Permite la verificación de la integridad de una copia de este documento electrónico en la dirección: <https://verifirma.agenciamedioambienteyagua.es>
 Este documento incorpora firma electrónica reconocida de acuerdo a la Ley 59/2003, de 19 de diciembre, de firma electrónica.

FIRMADO POR	JESUS CRESPO CURADO	FECHA	16/12/2020
	CRISTINA GARCÍA MONTE		
ID. FIRMA	ws051.juntadeandalucia.es	n3zyvqqrLxsILt5n30FP7Q==	PÁGINA 33/128



n3zyvqqrLxsILt5n30FP7Q==



Actividad	Actuación	Grado de ejecución respecto a planificado a 30/09/20	Grado de avance respecto al objetivo Anual
	1.8.1.3.5.- Redacción de proyecto AA.VV.- EDAR Algarín	41,67 %	30,00 %
1.8.2.1.- Mantenimiento y conservación básicos de presas/sistemas de explotación	1.8.2.1.1.- Mantenimiento y conservación básicos de presas/sistemas de explotación	NO APLICA	NO APLICA
1.8.3.1.- Trabajos de conservación y reparación de presas/sistemas de explotación	1.8.3.1.1.- Mantenimiento integral de las instalaciones eléctricas de alta tensión en el ámbito de las cuencas intracomunitarias de Andalucía 2018	NO APLICA	NO APLICA
	1.8.3.1.2.- Mantenimiento de las instalaciones eléctricas de alta tensión en el ámbito de las cuencas intracomunitarias de Andalucía (2019-2020)	97,21 %	97,21 %
	1.8.3.1.3.- Mantenimiento presas agua bruta Málaga 2018-2019	NO APLICA	NO APLICA
	1.8.3.1.4.- Mantenimiento presas agua bruta Málaga 2019-2020	52,22 %	47,00 %
	1.8.3.1.5.- Mantenimiento presas agua bruta Cádiz 2018-2019	NO APLICA	NO APLICA
	1.8.3.1.6.- Mantenimiento presas agua bruta Cádiz 2019-2020	75,11 %	67,60 %
1.9.1.1.- Apoyo de campo en la vigilancia y el control del Dominio Público Hidráulico	1.9.1.1.1.- Apoyo de campo en la vigilancia y el control del Dominio Público Hidráulico	100,00 %	100,00 %
1.9.1.2.- Apoyo técnico y administrativo en la tramitación de procedimientos en materia de aprovechamientos de aguas	1.9.1.2.1.- Apoyo técnico para la tramitación de aprovechamientos de aguas	100,00 %	100,00 %
	1.9.1.2.2.- Asistencia técnica en materia de aprovechamientos de aguas	53,88 %	40,41 %
1.9.1.3.- Apoyo técnico y administrativo en la tramitación de procedimientos en materia de autorizaciones de actuaciones en Dominio Público Hidráulico.	1.9.1.3.1.- Apoyo técnico y administrativo en la tramitación de procedimientos en materia de autorizaciones de actuaciones en Dominio Público Hidráulico.	100,00 %	100,00 %
1.9.1.4.- Apoyo técnico y administrativo en la tramitación de procedimientos en materia de autorizaciones de vertidos.	1.9.1.4.1.- Apoyo técnico y administrativo en la tramitación de procedimientos en materia de autorizaciones de vertidos	100,00 %	100,00 %
1.9.1.5.- Realización de estudios e informes de supervisión para la delimitación del Dominio Público Hidráulico, Zona de Policía y Zona de Inundabilidad.	1.9.1.5.1.- Realización de estudios e informes de supervisión para la delimitación del Dominio Público Hidráulico, Zona de Policía y Zona de Inundabilidad.	88,10 %	75,97 %
1.9.1.6.- Red piezométrica y foronómica de las Demarcaciones Hidrográficas Intracomunitarias.	1.9.1.6.1.- Mantenimiento de la Red Piezométrica y Foronómica de Demarcaciones Intracomunitarias	78,21 %	78,21 %
1.9.2.1.- Actuaciones de emergencias ambientales en inundaciones, nevadas, tornados, etc	1.9.2.1.1.- Actuaciones de emergencias ambientales en inundaciones, nevadas, tornados, etc	NO APLICA	NO APLICA
1.10.1.1.- Gestión, mantenimiento y funcionamiento operativo del Laboratorio Andaluz de Referencia de la Calidad del Aire (LARCA)	1.10.1.1.1.- Calibración y verificación de equipos	88,89 %	77,04 %
1.10.1.2.- Gestión, mantenimiento y funcionamiento operativo de la Unidad Móvil de Medidas de Inmisión y Calidad del Aire (UMI)	1.10.1.2.1.- Ejecución de campañas de medida	100,00 %	69,23 %
	1.10.1.2.2.- Calibración y verificación de la Red de Vigilancia	95,00 %	90,48 %
1.10.1.3.- Gestión, mantenimiento y funcio-	1.10.1.3.1.- Ejecución de campañas de captadores di-	100,00 %	96,00 %

Código Seguro de verificación:n3zyvqqrLxsILt5n30FP7Q==. Permite la verificación de la integridad de una copia de este documento electrónico en la dirección: <https://verifirma.agenciamedioambienteyagua.es>
 Este documento incorpora firma electrónica reconocida de acuerdo a la Ley 59/2003, de 19 de diciembre, de firma electrónica.

FIRMADO POR	JESUS CRESPO CURADO	FECHA	16/12/2020
	CRISTINA GARCÍA MONTE		
ID. FIRMA	ws051.juntadeandalucia.es	n3zyvqqrLxsILt5n30FP7Q==	PÁGINA 34/128



n3zyvqqrLxsILt5n30FP7Q==



Actividad	Actuación	Grado de ejecución respecto a planificado a 30/09/20	Grado de avance respecto al objetivo Anual
namiento operativo de la Unidad de Captadores Difusivos y Apoyo Analítico a las Unidades Móviles (UCADA)	fusivos		
1.10.10.1.- Soporte técnico a la Consejería competente en la redacción, revisión y seguimiento de los planes de calidad ambiental	1.10.10.1.1.- Soporte técnico a la Consejería competente en la redacción, revisión y seguimiento de los planes de calidad ambiental	NO APLICA	NO APLICA
1.10.11.1.- Digitalización de documentos de información ambiental	1.10.11.1.1.- Digitalización de documentos de información ambiental	92,25 %	80,79 %
1.10.11.2.- Grabación de datos provenientes de documentos de información ambiental, en aplicaciones informáticas de la Consejería	1.10.11.2.1.- Grabación de datos provenientes de documentos de información ambiental, en aplicaciones informáticas de la Consejería	100,00 %	100,00 %
1.10.11.3.- Clasificación y gestión o archivo de documentos de información ambiental	1.10.11.3.1.- Clasificación y gestión o archivo de documentos de información ambiental	86,67 %	58,65 %
1.10.12.1.- Validación de datos referentes a residuos	1.10.12.1.1.- Validación de datos referentes a residuos	100,00 %	96,30 %
1.10.12.2.- Validación de datos referentes a calidad de suelos	1.10.12.2.1.- Validación de datos referentes a calidad de suelos	100,00 %	0,00 %
1.10.12.3.- Validación de datos en materia de PRTR	1.10.12.3.1.- Validación de datos en materia de PRTR	99,66 %	99,66 %
1.10.12.4.- Validación de datos en materia de fiscalidad ecológica y tributos ambientales	1.10.12.4.1.- Validación de datos en materia de fiscalidad ecológica y tributos ambientales	100,00 %	37,50 %
1.10.12.5.- Validación de datos en materia de comercio de derechos de emisión de gases de efecto invernadero	1.10.12.5.1.- Validación de datos en materia de comercio de derechos de emisión de gases de efecto invernadero	100,00 %	100,00 %
1.10.13.1.- Asesoramiento y realización de estudios sobre efectos medioambientales de actividades y soporte técnico y asesoramiento en la realización o aplicación de medidas en instalaciones, en el ámbito de la calidad del aire, agua, suelo y residuos.	1.10.13.1.1.- Asesoramiento y realización de estudios sobre efectos medioambientales de actividades y soporte técnico y asesoramiento en la realización o aplicación de medidas en instalaciones, en el ámbito de la calidad del aire, agua, suelo y residuos.	NO APLICA	NO APLICA
1.10.13.2.- Toma y análisis de muestras así como asesoramiento en su interpretación en el marco de las evaluaciones ambientales de actividades	1.10.13.2.1.- Toma y análisis de muestras así como asesoramiento en su interpretación en el marco de las evaluaciones ambientales de actividades	NO APLICA	NO APLICA
1.10.14.1.- Manejo, mantenimiento y calibración de equipos	1.10.14.1.1.- Manejo, mantenimiento y calibración de equipos	NO APLICA	NO APLICA
1.10.14.2.- Mantenimiento requerido para el correcto funcionamiento de instalaciones y embarcaciones	1.10.14.2.1.- Mantenimiento requeridos para el correcto funcionamiento de las embarcaciones de vigilancia del litoral	NO APLICA	NO APLICA
	1.10.14.2.2.- Realizar actuaciones de mantenimiento de instalaciones y equipos (LCCA)	NO APLICA	NO APLICA
1.10.14.3.- Mantenimiento de la Acreditación ENAC	1.10.14.3.1.- Realizar actuaciones de mantenimiento de sistemas de calidad de los LCCA	NO APLICA	NO APLICA
1.10.14.4.- Atención a Incidentes y Controles Extraordinarios	1.10.14.4.1.- Atención a Incidentes y Controles Extraordinarios	NO APLICA	NO APLICA

Código Seguro de verificación:n3zyvqqrLxsILt5n30FP7Q==. Permite la verificación de la integridad de una copia de este documento electrónico en la dirección: <https://verifirma.agenciamedioambienteyagua.es>
 Este documento incorpora firma electrónica reconocida de acuerdo a la Ley 59/2003, de 19 de diciembre, de firma electrónica.

FIRMADO POR	JESUS CRESPO CURADO	FECHA	16/12/2020
	CRISTINA GARCÍA MONTE		
ID. FIRMA	ws051.juntadeandalucia.es	n3zyvqqrLxsILt5n30FP7Q==	PÁGINA 35/128



n3zyvqqrLxsILt5n30FP7Q==



Actividad	Actuación	Grado de ejecución respecto a planificado a 30/09/20	Grado de avance respecto al objetivo Anual
1.10.14.5.- Seguimiento y control de la calidad de aguas	1.10.14.5.1.- Seguimiento y control de parámetros físicos, químicos y biológicos de las aguas de la Demarcación Guadalete-Barbate	98,60 %	98,60 %
	1.10.14.5.2.- Seguimiento y control de parámetros físicos, químicos y biológicos de las aguas continentales de las Demarcaciones intracomunitarias excepto Guadalete-Barbate	100,00 %	100,00 %
	1.10.14.5.3.- Servicio para el control F-Q Y Biológico en las Aguas litorales Y F-Q en aguas continentales competencia de la Junta de Andalucía	100,00 %	0,00 %
	1.10.14.5.4.- Estudio y Evaluación del estado de los humedales	0,00 %	0,00 %
1.10.14.6.- Seguimiento y control de vertidos	1.10.14.6.1.- Atención al Plan de Control de Vertidos	100,00 %	73,94 %
1.10.2.1.- Mantenimiento operativo de la Unidad Móvil de Emisiones	1.10.2.1.1.- Manejo y mantenimiento	100,00 %	74,31 %
1.10.2.2.- Tramitación y estudio de solicitudes y desarrollo de campañas y elaboración de informes de medida de emisiones difusas	1.10.2.2.1.- Tramitación y estudio de solicitudes y desarrollo de campañas y elaboración de informes de medida de emisiones difusas	100,00 %	100,00 %
1.10.2.3.- Tramitación y estudio de solicitudes y desarrollo de campañas y elaboración de informes de medida en foco de emisiones canalizadas a la atmósfera	1.10.2.3.1.- Tramitación y estudio de solicitudes y desarrollo de campañas y elaboración de informes de medida en foco de emisiones canalizadas a la atmósfera	92,86 %	81,58 %
1.10.2.4.- Evaluación y elaboración de informes del estado de acondicionamiento de focos de instalaciones industriales	1.10.2.4.1.- Evaluación y elaboración de informes del estado de acondicionamiento de focos de instalaciones industriales	100,00 %	100,00 %
1.10.3.1.- Gestión del CDCA 24 horas para supervisión de datos, atención a incidentes, y activación de protocolos de actuación	1.10.3.1.1.- Cumplimentación de partes de incidencias	100,00 %	74,86 %
	1.10.3.1.2.- Supervisión continua de datos 24 h.	100,00 %	74,86 %
1.10.3.2.- Soporte técnico y asesoramiento a la Consejería competente para la explotación de los datos de la Red de Vigilancia y Control de la Calidad del Aire	1.10.3.2.1.- Soporte técnico y asesoramiento a la Consejería competente para la explotación de los datos de la Red de Vigilancia y Control de la Calidad del Aire	100,00 %	96,42 %
1.10.3.3.- Soporte técnico y asesoramiento a la Consejería competente para la explotación de los datos de la Red de Vigilancia y Control de la Calidad de las Aguas Litorales y Vertidos al Litoral	1.10.3.3.1.- Soporte técnico y asesoramiento a la Consejería competente para la explotación de los datos de la Red de Vigilancia y Control de la Calidad de las Aguas Litorales y Vertidos al Litoral	100,00 %	76,36 %
1.10.4.1.- Mantenimiento operativo de la Unidad Móvil de medida de la Contaminación Acústica (UMMCA)	1.10.4.1.1.- Mantenimiento operativo de la Unidad Móvil de medida de la Contaminación Acústica (UMMCA)	100,00 %	100,00 %
1.10.4.2.- Tramitación y estudio de campañas de medida solicitadas y elaboración de informes sobre medida de ruidos, vibraciones y aislamientos.	1.10.4.2.1.- Tramitación y estudio de campañas de medida solicitadas y elaboración de informes sobre medida de ruidos, vibraciones y aislamientos.	100,00 %	72,58 %
1.10.4.3.- Actuaciones no planificadas: asistencia como peritos a actuaciones judiciales	1.10.4.3.1.- Actuaciones no planificadas: asistencia como peritos a actuaciones judiciales	100,00 %	100,00 %
1.10.5.1.- Asesoramiento en materia de contaminación lumínica.	1.10.5.1.1.- Asesoramiento en materia de contaminación lumínica	100,00 %	100,00 %

Código Seguro de verificación:n3zyvqqrLxsILt5n30FP7Q==. Permite la verificación de la integridad de una copia de este documento electrónico en la dirección: <https://verifirma.agenciamedioambienteyagua.es>
 Este documento incorpora firma electrónica reconocida de acuerdo a la Ley 59/2003, de 19 de diciembre, de firma electrónica.

FIRMADO POR	JESUS CRESPO CURADO	FECHA	16/12/2020
	CRISTINA GARCÍA MONTE		
ID. FIRMA	ws051.juntadeandalucia.es	n3zyvqqrLxsILt5n30FP7Q==	PÁGINA 36/128



n3zyvqqrLxsILt5n30FP7Q==



Actividad	Actuación	Grado de ejecución respecto a planificado a 30/09/20	Grado de avance respecto al objetivo Anual
1.10.6.1.- Mantenimiento y actualización de información relativa a ZSP y DPMT y colaboración con su divulgación	1.10.6.1.1.- Mantenimiento y actualización de información relativa a ZSP y DPMT y colaboración con su divulgación	100,00 %	77,79 %
1.10.6.2.- Gestión de tasaciones económicas relacionadas con procedimientos sancionadores en la zona de ZSP y en el DPMT	1.10.6.2.1.- Gestión de tasaciones económicas relacionadas con procedimientos sancionadores en la zona de ZSP y en el DPMT	13,21 %	8,97 %
1.10.7.1.- Supervisión anual diaria de un itinerario fijo, con observación de focos de emisión a la atmósfera, puntos de vertido y emisarios, así como cualquier otra incidencia ambiental	1.10.7.1.1.- Elaboración de partes	100,00 %	68,17 %
	1.10.7.1.2.- Recorrido de un itinerario fijo	94,94 %	64,70 %
1.10.7.2.- Cobertura mediante un servicio de guardias para asistencia a llamadas telefónicas con motivo de posibles incidentes en horario nocturno	1.10.7.2.1.- Atención a incidencias, conforme se desarrollen	100,00 %	100,00 %
	1.10.7.2.2.- Realización de guardias para atención de posibles incidentes en horario nocturno	100,00 %	91,23 %
1.10.8.1.- Trabajos de planificación, muestreo, análisis y evaluación de conformidad en el ámbito de los residuos, prioritariamente bajo acreditación ENAC por la norma UNE/EN ISO-IEC 17020	1.10.8.1.1.- Trabajos de planificación, muestreo, análisis y evaluación de conformidad en el ámbito de los residuos, prioritariamente bajo acreditación ENAC por la norma UNE/EN ISO-IEC 17020	100,00 %	55,73 %
1.10.8.2.- Trabajos de planificación, muestreo, análisis y evaluación de conformidad en el ámbito de los suelos contaminados y aguas subterráneas asociadas, prioritariamente bajo acreditación ENAC por la norma UNE/EN ISO-IEC 17020	1.10.8.2.1.- Trabajos de planificación, muestreo, análisis y evaluación de conformidad en el ámbito de los suelos contaminados y aguas subterráneas asociadas, prioritariamente bajo acreditación ENAC por la norma UNE/EN ISO-IEC 17020	70,83 %	58,52 %
1.10.8.3.- Trabajos de planificación, muestreo, análisis y evaluación de conformidad en el ámbito de las aguas residuales y superficiales, prioritariamente bajo acreditación ENAC por la norma UNE/EN ISO-IEC 17020	1.10.8.3.1.- Trabajos de planificación, muestreo, análisis y evaluación de conformidad en el ámbito de las aguas residuales y superficiales, prioritariamente bajo acreditación ENAC por la norma UNE/EN ISO-IEC 17020	100,00 %	100,00 %
1.10.9.1.- Asesoramiento técnico y consultoría en materia de residuos	1.10.9.1.1.- Asesoramiento técnico y consultoría en materia de residuos	97,37 %	49,70 %
1.10.9.2.- Apoyo en la elaboración y desarrollo de planes y proyectos en materia de residuos	1.10.9.2.1.- Elaboración del Plan Integral de Residuos de Andalucía	98,75 %	80,50 %
	1.10.9.2.2.- Apoyo en la implantación del Proyecto de Economía Circular en la Sierra de Cádiz	100,00 %	100,00 %
1.10.9.3.- Asesoramiento técnico y consultoría en materia de calidad del suelo	1.10.9.3.1.- Asesoramiento técnico y consultoría en materia de calidad del suelo	91,67 %	82,18 %
1.10.9.4.- Asesoramiento técnico y consultoría en materia de inspección ambiental y PRTR	1.10.9.4.1.- Asesoramiento técnico y consultoría en materia de inspección ambiental y PRTR	61,66 %	44,23 %
1.10.9.5.- Asesoramiento técnico y consultoría en materia de comercio de derechos de emisiones de gases de efecto invernadero	1.10.9.5.1.- Asesoramiento técnico y consultoría en materia de comercio de derechos de emisiones de gases de efecto invernadero	97,78 %	80,37 %
1.10.9.6.- Asesoramiento técnico y consultoría en materia de vertidos	1.10.9.6.1.- Asesoramiento técnico y consultoría en materia de vertidos	100,00 %	100,00 %

Código Seguro de verificación:n3zyvqqrLxsILt5n30FP7Q==. Permite la verificación de la integridad de una copia de este documento electrónico en la dirección: <https://verifirma.agenciamedioambienteyagua.es>
 Este documento incorpora firma electrónica reconocida de acuerdo a la Ley 59/2003, de 19 de diciembre, de firma electrónica.

FIRMADO POR	JESUS CRESPO CURADO	FECHA	16/12/2020
	CRISTINA GARCÍA MONTE		
ID. FIRMA	ws051.juntadeandalucia.es	n3zyvqqrLxsILt5n30FP7Q==	PÁGINA 37/128



n3zyvqqrLxsILt5n30FP7Q==



Actividad	Actuación	Grado de ejecución respecto a planificado a 30/09/20	Grado de avance respecto al objetivo Anual
1.10.9.7.- Asesoramiento técnico y consultoría en materia de fiscalidad ecológica y tributos ambientales	1.10.9.7.1.- Asesoramiento técnico y consultoría en materia de fiscalidad ecológica y tributos ambientales	73,03 %	46,47 %
1.10.9.8.- Asesoramiento técnico y consultoría en otras materias de calidad ambiental	1.10.9.8.1.- Estudio de calidad de los suelos del cerco industrial de Peñarroya-Pueblonuevo (Córdoba)	0,00 %	0,00 %
1.11.1.1.- Apoyo para la ejecución y propuesta de actuaciones de lucha contra el cambio climático	1.11.1.1.1.- Apoyo para la ejecución y propuesta de actuaciones de lucha contra el cambio climático	100,00 %	92,86 %
1.11.1.2.- Apoyo para la elaboración y seguimiento de estrategias, planes, programas y desarrollos reglamentarios sobre cambio climático	1.11.1.2.1.- Elaboración de las bases para la redacción del Plan Andaluz de Acción por el Clima	100,00 %	100,00 %
	1.11.1.2.2.- Asesoramiento técnico y desarrollo de aplicaciones para determinados registros administrativos	100,00 %	50,00 %
1.11.1.3.- Asesoramiento técnico para la elaboración de inventarios de emisiones y absorciones de gases de efecto invernadero, de informes sobre inventarios y de huellas de carbono	1.11.1.3.1.- Asesoramiento técnico para mejora de aplicación web para inventarios de emisiones municipales	NO EVALUABLE	NO EVALUABLE
1.11.1.4.- Ejecución de actuaciones propias para mejorar la actuación de la Agencia a los efectos del cambio climático	1.11.1.4.1.- Consultoría interna en materia de cambio climático	100,00 %	50,00 %
1.12.1.1.- Asesoramiento y soporte técnico en materia de sostenibilidad urbana (Planes y Programas Ambientales)	1.12.1.1.1.- Asesoramiento y soporte técnico en materia de sostenibilidad urbana (Planes y Programas Ambientales)	NO APLICA	NO APLICA
1.13.1.1.- Dirección de obras civiles e industriales	1.13.1.1.1.- Dirección de Obra del Sellado Vertedero Baena (Córdoba)	100,00 %	100,00 %
	1.13.1.1.2.- Dirección de Obra del Sellado Vertedero Deifontes (Granada)	100,00 %	100,00 %
	1.13.1.1.3.- Dirección de Obra del Sellado Vertedero Cortes y Graena (Granada)	100,00 %	100,00 %
	1.13.1.1.4.- Dirección de Obra del Sellado Vertedero Chipiona (Cádiz)	0,00 %	0,00 %
	1.13.1.1.5.- Dirección de Obra del Sellado Vertedero Dehesas Viejas (Granada)	0,00 %	0,00 %
1.13.1.2.- Redacción de proyectos civiles e industriales	1.13.1.2.1.- Proyecto de clausura del vertedero de el Ejido (Almería)	NO APLICA	NO APLICA
	1.13.1.2.2.- Redacción del proyecto de sellado de vertedero de inertes en Alcalá de los Gazules (Cádiz)	NO APLICA	NO APLICA
	1.13.1.2.3.- Proyecto de planta de tratamiento y vertedero de apoyo de RCD de Bornos (ITI de Cádiz)	100,00 %	100,00 %
	1.13.1.2.4.- Proyecto vertedero de apoyo de RCD de Olvera (ITI Cádiz)	NO APLICA	NO APLICA
	1.13.1.2.5.- Proyecto planta de clasificación de envases de Villamartin (ITI Cádiz)	100,00 %	100,00 %
	1.13.1.2.6.- Proyecto planta de compostaje de Villamartin (ITI Cádiz)	100,00 %	100,00 %
1.13.2.1.- Gestión de obras de restauración medioambiental	1.13.2.1.1.- EJECUCIÓN DE LAS ACTUACIONES INCLUIDAS EN EL PROYECTO DE CLAUSURA DE LA BALSA DE ESTÉRILES Y SU INTEGRACIÓN EN EL MEDIO NATURAL. FASE 3. ANTIGUO COMPLEJO MINE-	100,00 %	73,00 %

Código Seguro de verificación:n3zyvqqrLxsILt5n30FP7Q==. Permite la verificación de la integridad de una copia de este documento electrónico en la dirección: <https://verifirma.agenciamedioambienteyagua.es>
 Este documento incorpora firma electrónica reconocida de acuerdo a la Ley 59/2003, de 19 de diciembre, de firma electrónica.

FIRMADO POR	JESUS CRESPO CURADO CRISTINA GARCÍA MONTE	FECHA	16/12/2020
ID. FIRMA	ws051.juntadeandalucia.es n3zyvqqrLxsILt5n30FP7Q==	PÁGINA	38/128



n3zyvqqrLxsILt5n30FP7Q==



Actividad	Actuación	Grado de ejecución respecto a planificado a 30/09/20	Grado de avance respecto al objetivo Anual
	RO DE SOTIEL CORONADA. CALAÑAS (HUELVA)		
	1.13.2.1.2.- EJECUCIÓN DE LAS ACTUACIONES INCLUIDAS EN EL PROYECTO DE RESTAURACIÓN DEL ESPACIO DEGRADADO POR MINERÍA METÁLICA "CEMENTACIÓN LAS VIÑAS", EN SOTIEL-CORONADA. CALAÑAS (HUELVA).	100,00 %	73,00 %
1.14.1.1.- Elaboración y seguimiento de Planes Estratégicos de la Agencia, Programas de Gestión, Planes Anuales de Acción y demás planificación estratégica, táctica y operativa	1.14.1.1.1.- Elaboración y seguimiento del Programa de Gestión y Plan de Acción Anual	100,00 %	75,00 %
1.14.1.2.- Gestión de tarifas	1.14.1.2.1.- Revisión y actualización de Tarifas	NO EVALUABLE	NO EVALUABLE
1.14.2.1.- Apoyo a las tareas de revisión de instrumentos de planificación ambiental de espacios protegidos de la Red Natura 2000, en particular, los Parques Naturales, y adecuación a las exigencias de la Red Ecológica Europea Natura 2000.	1.14.2.1.1.- Consultoría de apoyo al desarrollo de la planificación en espacios de la Red Natura 2000.	100,00 %	75,00 %
1.14.2.2.- Asesoramiento y soporte técnico en la evaluación ambiental estratégica de planes y programas	1.14.2.2.1.- Asesoramiento y soporte técnico en la evaluación ambiental estratégica de planes y programas	97,22 %	70,00 %
1.14.2.3.- Apoyo técnico en la revisión y/o redacción de instrumentos de planificación con incidencia ambiental (planes, programas y estrategias) y otras actividades de consultoría asociadas	1.14.2.3.1.- Adecuación del Plan Forestal Andaluz (PFA) Horizonte 2021 y Memorias anuales seguimiento PMA-PFA 2016 2017	75,83 %	68,52 %
	1.14.2.3.2.- Elaboración y actualización de la planificación del uso público en los espacios red Natura 2000	81,87 %	66,98 %
	1.14.2.3.3.- Seguimiento de indicadores RN2000 y estándares de buena gestión	57,10 %	41,53 %
	1.14.2.3.4.- Evaluación de Servicios Ecosistémicos	86,04 %	67,60 %
	1.14.2.3.5.- Consultoría asociada al Plan de Conectividad Ecológica e Infraestructura Verde	19,88 %	12,43 %
	1.14.2.3.6.- Consultoría de apoyo en la tramitación de ayudas	100,00 %	100,00 %
	1.14.2.3.7.- Memorias anuales de seguimiento PMA-PFA (2018-2019-2020)	NO EVALUABLE	NO EVALUABLE
1.15.1.1.- Impulso y gestión de proyectos INTERNOS de investigación, desarrollo tecnológico e innovación (I+D+i)	1.15.1.1.1.- Promoción y Dinamización Interna de la I+D+i	62,86 %	48,89 %
1.15.2.1.- Desarrollo, explotación y mantenimiento de redes de monitorización y modelos de simulación	1.15.2.1.1.- Observación del Territorio	97,29 %	86,66 %
	1.15.2.1.2.- Clima	99,82 %	79,04 %
	1.15.2.1.3.- Sistema de Información del Patrimonio de Andalucía: SIPNA (SIOSE, vegetación y hábitats)	83,95 %	60,29 %
	1.15.2.1.4.- Modelización y Procesos de Evaluación y Análisis de la Información Ambiental	62,50 %	32,96 %
	1.15.2.1.5.- LIFE ADAPTAMED	18,75 %	15,00 %
	1.15.2.1.6.- Suelos. Cartografía digital de suelos (DSM) de la Península Ibérica mediante modelado predictivo de las variables edáficas con Machine Learning	36,02 %	15,97 %
	1.15.2.1.7.- Informe Hidrológico de Andalucía	15,00 %	6,00 %

Código Seguro de verificación:n3zyvqqrLxsILt5n30FP7Q==. Permite la verificación de la integridad de una copia de este documento electrónico en la dirección: <https://verifirma.agenciamedioambienteyagua.es>
 Este documento incorpora firma electrónica reconocida de acuerdo a la Ley 59/2003, de 19 de diciembre, de firma electrónica.

FIRMADO POR	JESUS CRESPO CURADO	FECHA	16/12/2020
	CRISTINA GARCÍA MONTE		
ID. FIRMA	ws051.juntadeandalucia.es	n3zyvqqrLxsILt5n30FP7Q==	PÁGINA 39/128



n3zyvqqrLxsILt5n30FP7Q==



Actividad	Actuación	Grado de ejecución respecto a planificado a 30/09/20	Grado de avance respecto al objetivo Anual
	1.15.2.1.8.- Proyectos de análisis y explotación de la información ambiental integrada en la REDIAM mediante técnicas de la ciencia de datos	NO EVALUABLE	NO EVALUABLE
1.15.2.2.- Diseño, construcción y mantenimiento de la infraestructura tecnológica del sistema de gestión del conocimiento ambiental	1.15.2.2.1.- Diseño técnico y soporte Tecnológico	75,00 %	54,55 %
	1.15.2.2.2.- Desarrollos	99,38 %	87,04 %
	1.15.2.2.3.- Infraestructura y Sistemas	66,67 %	50,00 %
1.15.2.3.- Revisión, mantenimiento y armonización de la información ambiental que se precise para el conocimiento y apoyo a la gestión y la toma de decisiones	1.15.2.3.1.- Soporte, Gestión y Mantenimiento de Información Ambiental	92,39 %	89,07 %
	1.15.2.3.2.- Desarrollo y Gestión de la Infraestructura de Datos Ambientales	85,04 %	74,75 %
1.15.2.4.- Actuaciones orientadas a la interoperabilidad e integración de sistemas de información ambiental, normalización de los metadatos y los procedimientos empleados en la gestión del conocimiento ambiental, y generación de servicios	1.15.2.4.1.- Conexión con la Infrastructure for Spatial Information in the European Community (INSPIRE)	98,24 %	85,07 %
1.15.2.5.- Alianzas con otros organismos de investigación a través de la participación y colaboración en proyectos con proyección europea.	1.15.2.5.1.- -EFAS 2ª GENERACION	100,00 %	88,24 %
1.15.2.6.- Internacionalización de la experiencia de la REDIAM a través de la conexión de los sistemas de información ambiental de Andalucía con otras redes científicas contribuyendo a la construcción de e-infraestructuras distribuidas de rango europeo	1.15.2.6.1.- Apoyo al desarrollo de una e-infraestructura compatible LIFEWACTH	50,00 %	20,00 %
1.15.3.1.- Difusión y Servicios a Usuarios de Información Ambiental (REDIAM)	1.15.3.1.1.- REDIAM Atiende	86,11 %	75,29 %
	1.15.3.1.2.- Difusión y Comunicación en la REDIAM	99,27 %	87,05 %
	1.15.3.1.3.- Estadísticas e Indicadores. Informe de Medio Ambiente	100,00 %	78,79 %
1.16.1.1.- Gestión de Mejoras	1.16.1.1.1.- Gestión de Mejoras	50,00 %	50,00 %
1.16.1.2.- Mantenimiento del Sistema de Gestión	1.16.1.2.1.- Mantenimiento General del SGI	91,53 %	84,66 %
	1.16.1.2.2.- Mantenimiento de las Acreditaciones y Certificados de Calidad del SGI	75,76 %	59,09 %
1.17.1.1.- Clusters	1.17.1.1.1.- Clusters	NO APLICA	NO APLICA
1.17.2.1.- Impulso y participación en el rediseño de los planes de desarrollo sostenibles (PDS) de los parques naturales	1.17.2.1.1.- Elaboración de Planes de Desarrollo Sostenible	100,00 %	54,46 %
	1.17.2.1.2.- Evaluación de la situación actual de los Planes de Desarrollo Sostenible	NO APLICA	NO APLICA
	1.17.2.1.3.- Seguimiento PDS	100,00 %	66,67 %
1.18.1.1.- Seguimiento y gestión de los Planes de Gestión Integral	1.18.1.1.1.- Promoción, divulgación y satisfacción de las bondades del modelo PGI	NO EVALUABLE	NO EVALUABLE
	1.18.1.1.2.- Fomento de la gestión forestal sostenible y optimización de la gestión de los productos	100,00 %	88,01 %
	1.18.1.1.3.- Implementación, coordinación y seguimiento de PGI	70,29 %	56,66 %
	1.18.1.1.4.- Elaboración de los Programas anuales de mejoras, aprovechamientos y presupuestos anuales	NO EVALUABLE	NO EVALUABLE

Código Seguro de verificación:n3zyvqqrLxsILt5n30FP7Q==. Permite la verificación de la integridad de una copia de este documento electrónico en la dirección: <https://verifirma.agenciamedioambienteyagua.es>
 Este documento incorpora firma electrónica reconocida de acuerdo a la Ley 59/2003, de 19 de diciembre, de firma electrónica.

FIRMADO POR	JESUS CRESPO CURADO	FECHA	16/12/2020
	CRISTINA GARCÍA MONTE		
ID. FIRMA	ws051.juntadeandalucia.es	n3zyvqqrLxsILt5n30FP7Q==	PÁGINA
			40/128



n3zyvqqrLxsILt5n30FP7Q==



Actividad	Actuación	Grado de ejecución respecto a planificado a 30/09/20	Grado de avance respecto al objetivo Anual
	1.18.1.1.5.- Elaboración de las Memorias anuales de actividades PGI y balances económicos	100,00 %	100,00 %
	1.18.1.1.6.- Impulso y consolidación de tejido empresarial	NO EVALUABLE	NO EVALUABLE
1.19.1.1.- CONTROL, SEGUIMIENTO Y GESTIÓN DE LAS EMPRESAS PARTICIPADAS Y UTE	1.19.1.1.1.- Control, seguimiento y gestión de las empresas participadas y UTE	100,00 %	75,00 %
1.19.2.1.- Desarrollo de negocio	1.19.2.1.1.- Desarrollo de negocio	NO APLICA	NO APLICA
1.19.3.1.- Prospectiva, análisis, evaluación y seguimiento de la participación de la Agencia en proyectos con financiación exterior	1.19.3.1.1.- Prospectiva, análisis, evaluación y seguimiento de la participación de la Agencia en proyectos con financiación exterior	NO APLICA	NO APLICA
1.19.3.2.- Apoyo a la redacción de propuestas de proyectos de convocatorias internacionales	1.19.3.2.1.- Asesoramiento a la CAGPyDS en materia de políticas, programas de financiación europeos y asuntos de carácter Internacional.	100,00 %	75,00 %
	1.19.3.2.2.- Apoyo técnico a la delegación de la Junta de Andalucía en Bruselas en la coordinación de la participación de las CC.AA. españolas en el consejo de ministros de medio ambiente de la U.E.	100,00 %	100,00 %
2.1.1.1.- Actos institucionales	2.1.1.1.1.- Organización de actividades de promoción de la fotografía de naturaleza en Espacios Naturales Protegidos de la provincia de Cádiz. Inversión Territorial Integrada de Cádiz.	100,00 %	75,00 %
	2.1.1.1.2.- Actuaciones de transferencia de información en Gestión Ornitorística en el medio natural andaluz, en especial en ella Red Natura 2000	100,00 %	60,00 %
	2.1.1.1.3.- Jornadas Pacto Andaluz por el Agua	100,00 %	60,00 %
	2.1.1.1.4.- Comunicación de la ITI de Cádiz	50,00 %	14,29 %
2.1.2.1.- Consultoría y apoyo técnico para la redacción de proyectos en el medio natural.	2.1.2.1.1.- Consultoría y apoyo técnico para la redacción de Proyectos Técnicos de Restauración del Medio Natural	100,00 %	100,00 %
	2.1.2.1.2.- Consultoría y apoyo técnico para la redacción de Proyectos Técnicos de Uso Público	50,00 %	40,00 %
	2.1.2.1.3.- Consultoría y apoyo técnico para la redacción de Proyectos Técnicos de Vías Pecuarias	100,00 %	33,33 %
	2.1.2.1.4.- Consultoría y apoyo técnico para la redacción de Proyectos Técnicos de INFOCA	100,00 %	0,00 %
	2.1.2.1.5.- Consultoría y apoyo técnico para la redacción de otros Proyectos Técnicos.	100,00 %	100,00 %
2.1.2.2.- Redacción de proyectos para la ejecución de la Inversión Territorial Integrada Cádiz	2.1.2.2.1.- Redacción de proyectos Creación de Senderos y Rutas Cicloturísticas	100,00 %	100,00 %
	2.1.2.2.2.- Redacción de proyectos Turismo Ornitológico	100,00 %	100,00 %
	2.1.2.2.3.- Redacción de proyectos Deportes de Viento	100,00 %	100,00 %
2.1.2.3.- Redacción de Proyectos técnicos encargados de Medio Natural	2.1.2.3.1.- Redacción de Proyectos técnicos encargados por Restauración del Medio Natural	33,33 %	20,00 %
2.1.3.1.- Consultoría y asistencia técnica a las direcciones de obra en actuaciones en el Medio Natural	2.1.3.1.1.- Consultoría y asistencia técnica a las direcciones de obra nombradas por la Consejería competente, en actuaciones de Restauración del Medio Natural	NO APLICA	NO APLICA

Código Seguro de verificación:n3zyvqqrLxsILt5n30FP7Q==. Permite la verificación de la integridad de una copia de este documento electrónico en la dirección: <https://verifirma.agenciamedioambienteyagua.es>
 Este documento incorpora firma electrónica reconocida de acuerdo a la Ley 59/2003, de 19 de diciembre, de firma electrónica.

FIRMADO POR	JESUS CRESPO CURADO	FECHA	16/12/2020
	CRISTINA GARCÍA MONTE		
ID. FIRMA	ws051.juntadeandalucia.es	n3zyvqqrLxsILt5n30FP7Q==	PÁGINA 41/128



n3zyvqqrLxsILt5n30FP7Q==



Actividad	Actuación	Grado de ejecución respecto a planificado a 30/09/20	Grado de avance respecto al objetivo Anual
	2.1.3.1.2.- Consultoría y asistencia técnica a las direcciones de obra nombradas por la Consejería competente, en actuaciones de Uso Público	NO APLICA	NO APLICA
	2.1.3.1.3.- Consultoría y asistencia técnica a las direcciones de obra nombradas por la Consejería competente, en actuaciones de Vías Pecuarias	NO APLICA	NO APLICA
	2.1.3.1.4.- Consultoría y asistencia técnica a las direcciones de obra nombradas por la Consejería competente, en actuaciones de INFOCA	NO APLICA	NO APLICA
2.1.3.2.- Direcciones de obra encargadas en proyectos de Medio Natural	2.1.3.2.1.- Dirección de Obra encargadas en proyectos de Restauración del Medio Natural	NO APLICA	NO APLICA
	2.1.3.2.2.- Direcciones de Obra encargadas en proyectos de INFOCA	100,00 %	100,00 %
2.1.3.3.- Direcciones de obra en proyectos para la ejecución de la Inversión Territorial Integrada Cádiz	2.1.3.3.1.- Direcciones de obras del expediente "Creación de Senderos y Rutas Cicloturisticas"	66,67 %	66,67 %
	2.1.3.3.2.- Direcciones de obras del expediente "Creación de la Ruta del Río San Pedro"	0,00 %	0,00 %
2.1.4.1.- Coordinación de seguridad y salud y Coordinación de Actividades Empresariales en obras y servicios en el Medio Natural	2.1.4.1.1.- Coordinación de Seguridad y Salud en obras de la DGMNBEP	100,00 %	100,00 %
	2.1.4.1.2.- Coordinación de Actividades Empresariales en los aprovechamientos cinegéticos promovidos por la DGMNBEP	28,57 %	20,00 %
	2.1.4.1.3.- Coordinación de Actividades Empresariales en aprovechamientos forestales y otros servicios	100,00 %	100,00 %
	2.1.4.1.4.- Coordinación de Actividades Empresariales en extinción de Incendios	100,00 %	100,00 %
2.1.4.2.- Coordinación de Seguridad y salud y Coordinación de Actividades Empresariales en obras y servicios encargados por la CA-GPyDS	2.1.4.2.1.- Coordinación de Seguridad Salud de la ejecución las obras de la ITI de Cádiz	66,67 %	66,67 %
	2.1.4.2.2.- Coordinación de Seguridad y Salud en obras de Vías Pecuarias	100,00 %	33,33 %
	2.1.4.2.3.- Coordinación de Seguridad y Salud en la retirada de Amianto	100,00 %	0,00 %
	2.1.4.2.4.- Coordinación de Seguridad y Salud en la obra del CEDEFO de Cazorla. Jaén.	100,00 %	100,00 %
	2.1.4.2.5.- Coordinación de Seguridad y Salud para actuaciones de la DGPRH	100,00 %	92,86 %
	2.1.4.2.6.- Coordinación de Seguridad y Salud para Obras de TAN "Puertas Verdes"	50,00 %	50,00 %
2.1.4.3.- Coordinación de seguridad y salud y Coordinación de Actividades Empresariales en obras y servicios de AMAYA	2.1.4.3.1.- Coordinación de seguridad y salud en obras de la DGACA de AMAYA	100,00 %	100,00 %
2.1.5.1.- Certificación forestal de montes de la Consejería competente en materia de Medio Ambiente	2.1.5.1.1.- Certificación forestal de montes de la Consejería competente en materia de Medio Ambiente	79,17 %	66,96 %
2.1.5.2.- Sistemas de gestión ambiental en Espacios Naturales Protegidos de Andalucía	2.1.5.2.1.- Sistemas de gestión ambiental en Espacios Naturales Protegidos de Andalucía	100,00 %	50,00 %
2.1.5.3.- Certificación forestal en montes que no son de la Junta de Andalucía	2.1.5.3.1.- Certificación Forestal de montes públicos que no son de la Junta de Andalucía	100,00 %	98,92 %
2.1.5.4.- Proyectos demostrativos de Gestión Ambiental Sostenible (BRICK-BEACH)	2.1.5.4.1.- Obra Restauración Medio Ambiental Terrenos (Brick Beach)	NO EVALUABLE	NO EVALUABLE
2.2.1.1.- Plan de Comunicación interna.	2.2.1.1.1.- Actos para el desarrollo de pertenencia a	100,00 %	100,00 %

Código Seguro de verificación:n3zyvqqrLxsILt5n30FP7Q==. Permite la verificación de la integridad de una copia de este documento electrónico en la dirección: <https://verifirma.agenciamedioambienteyagua.es>
 Este documento incorpora firma electrónica reconocida de acuerdo a la Ley 59/2003, de 19 de diciembre, de firma electrónica.

FIRMADO POR	JESUS CRESPO CURADO	FECHA	16/12/2020
	CRISTINA GARCÍA MONTE		
ID. FIRMA	ws051.juntadeandalucia.es	n3zyvqqrLxsILt5n30FP7Q==	PÁGINA 42/128



n3zyvqqrLxsILt5n30FP7Q==



Actividad	Actuación	Grado de ejecución respecto a planificado a 30/09/20	Grado de avance respecto al objetivo Anual
	la organización (Concurso de dibujo y pintura, Concurso de fotografía, Jornada AMAYA a final de año, Jornada Campera AMAYA,¿).		
	2.2.1.1.2.- Publicación de noticias en el Portal del Empleado	100,00 %	98,86 %
	2.2.1.1.3.- Planes de Comunicación específicos para centros directivos de AMAYA	100,00 %	95,45 %
	2.2.1.1.4.- Nuevo Portal del Empleado	78,89 %	60,46 %
	2.2.1.1.5.- Planificación Comunicativa Semanal de AMAYA	100,00 %	75,00 %
	2.2.1.1.6.- Mantenimiento de la identidad Corporativa	100,00 %	76,00 %
2.2.2.1.- Plan de Comunicación externa. Coordinación con Gabinete de Prensa	2.2.2.1.1.- Elaboración de Notas de prensa	100,00 %	75,00 %
	2.2.2.1.2.- Mantenimiento y actualización de noticias en la web	100,00 %	100,00 %
	2.2.2.1.3.- Gestión y mantenimiento de las RRSS (Redes Sociales) de AMAYA	100,00 %	94,38 %
	2.2.2.1.4.- Piezas de diseño gráfico para RRSS	96,47 %	63,08 %
	2.2.2.1.5.- Producción Audiovisual	100,00 %	100,00 %
2.3.1.1.- Consultivo	2.3.1.1.1.- Gestión y seguimiento de Informes	100,00 %	89,27 %
	2.3.1.1.2.- Asesoramiento jurídico	100,00 %	100,00 %
2.3.2.1.- Contencioso	2.3.2.1.1.- Gestión y seguimiento de Pleitos	100,00 %	100,00 %
2.4.1.1.- Auditoría de cuentas	2.4.1.1.1.- Auditoría de cuentas	100,00 %	100,00 %
	2.4.1.1.2.- Control transferencias de financiación	100,00 %	100,00 %
2.4.1.2.- Auditoría de cumplimiento	2.4.1.2.1.- Auditoría de cumplimiento	100,00 %	100,00 %
	2.4.1.2.2.- Control de gastos de personal	100,00 %	100,00 %
2.4.1.3.- Auditoría de programas	2.4.1.3.1.- Auditoría de programas	100,00 %	100,00 %
2.4.1.4.- Mesas de contratación	2.4.1.4.1.- Mesas de contratación	100,00 %	100,00 %
2.5.1.1.- Plan Anual de Auditorías	2.5.1.1.1.- Elaboración y seguimiento del Plan Anual de Auditorías	NO APLICA	NO APLICA
	2.5.1.1.2.- Ejecución de actuaciones de auditoría interna	NO APLICA	NO APLICA
2.5.2.1.- Análisis Estratégico	2.5.2.1.1.- Elaboración de análisis estratégicos	100,00 %	83,33 %
2.5.2.2.- Estudios y Propuestas	2.5.2.2.1.- Elaboración de estudios y propuestas	100,00 %	100,00 %
2.5.3.1.- Acciones de Responsabilidad Corporativa	2.5.3.1.1.- Ejecución del Plan de Actuaciones en RSC de la Agencia	100,00 %	72,00 %
2.5.3.2.- Código Ético	2.5.3.2.1.- Acciones de Apoyo a Comité de Ética	100,00 %	70,00 %
2.5.3.3.- Desempeño Ambiental	2.5.3.3.1.- Diseño del Plan de trabajo para Identificación de los Aspectos Ambientales de la Agencia	100,00 %	100,00 %
	2.5.3.3.2.- Ejecución del Plan de trabajo para Identificación de los Aspectos Ambientales de la Agencia	100,00 %	35,00 %
2.6.1.1.- Gestión de la Unidad de Transparencia de la Agencia de Medio Ambiente y Agua	2.6.1.1.1.- Gestión de la Transparencia de la Agencia de Medio Ambiente y Agua	100,00 %	100,00 %
2.6.2.1.- Protección de datos de carácter personal	2.6.2.1.1.- Protección de datos de carácter personal	100,00 %	100,00 %
3.1.1.1.- Elaboración y ejecución del Plan de	3.1.1.1.1.- Elaboración y ejecución del Plan de Forma-	100,00 %	91,00 %

Código Seguro de verificación:n3zyvqqrLxsILt5n30FP7Q==. Permite la verificación de la integridad de una copia de este documento electrónico en la dirección: <https://verifirma.agenciamedioambienteyagua.es>
 Este documento incorpora firma electrónica reconocida de acuerdo a la Ley 59/2003, de 19 de diciembre, de firma electrónica.

FIRMADO POR	JESUS CRESPO CURADO CRISTINA GARCÍA MONTE	FECHA	16/12/2020
ID. FIRMA	ws051.juntadeandalucia.es	n3zyvqqrLxsILt5n30FP7Q==	PÁGINA 43/128



n3zyvqqrLxsILt5n30FP7Q==



Actividad	Actuación	Grado de ejecución respecto a planificado a 30/09/20	Grado de avance respecto al objetivo Anual
Formación	ción		
3.1.1.2.- Proceso de Acreditación de las Cualificaciones Profesionales en INFOCA	3.1.1.2.1.- Proceso de Acreditación de las Cualificaciones Profesionales en INFOCA	100,00 %	100,00 %
3.1.1.3.- Selección de personas	3.1.1.3.1.- Selección de personas	100,00 %	100,00 %
3.1.2.1.- Gestión de Plan de jubilaciones parciales	3.1.2.1.1.- Gestión de Plan de jubilaciones parciales	0,00 %	0,00 %
3.1.2.2.- Gestión de movilidad interna	3.1.2.2.1.- Gestión de movilidad interna	66,67 %	50,00 %
3.1.3.1.- Prevención de riesgos laborales	3.1.3.1.1.- Reducción de Accidentes	100,00 %	100,00 %
	3.1.3.1.2.- Plan de Acción PRL	52,86 %	43,53 %
	3.1.3.1.3.- Planificación de visitas a centros fijos	100,00 %	66,67 %
3.1.3.2.- Salud Laboral	3.1.3.2.1.- Reconocimientos Médicos	90,00 %	90,00 %
	3.1.3.2.2.- Consultas Servicio Médico	86,67 %	86,67 %
3.2.1.1.- Gestión de contratos	3.2.1.1.1.- Tramitación de contratos introduciendo nuevas fórmulas que permitan reducir los tiempos de tramitación	100,00 %	100,00 %
3.3.1.1.- Gestión de instalaciones	3.3.1.1.1.- Gestión de instalaciones	NO EVALUABLE	NO EVALUABLE
3.3.2.1.- Gestión de recursos materiales	3.3.2.1.1.- Seguimiento Almacenes	100,00 %	100,00 %
	3.3.2.1.2.- Seguimiento de Flota	100,00 %	100,00 %
	3.3.2.1.3.- Seguimiento Maquinaria	100,00 %	100,00 %
3.4.1.1.- Elaboración de presupuestos y su seguimiento	3.4.1.1.1.- Elaboración de presupuestos y su seguimiento	100,00 %	75,00 %
3.4.2.1.- Contabilidad financiera	3.4.2.1.1.- Contabilidad financiera	100,00 %	100,00 %
3.4.2.2.- Gestión de tesorería	3.4.2.2.1.- Gestión de tesorería	100,00 %	100,00 %
3.5.1.1.- Gobernanza TIC	3.5.1.1.1.- Plan Estratégico de Gobernanza TIC	92,50 %	74,38 %
	3.5.1.1.2.- Gestión Cartera de proyectos de la actividad de Sistemas, Telecomunicaciones y Microinformática	80,00 %	92,50 %
	3.5.1.1.3.- Gestión Cartera de proyectos de la actividad de Sistemas de Información Corporativa	88,00 %	83,50 %
	3.5.1.1.4.- Gestión y control de las adquisiciones	96,30 %	96,30 %
3.5.2.1.- Sistemas, Telecomunicaciones y Microinformática	3.5.2.1.1.- Servicios de Soporte y Mantenimiento STM	97,31 %	97,31 %
	3.5.2.1.2.- Ejecución de Cartera de Proyectos de STM	100,00 %	81,25 %
3.5.3.1.- Sistemas de Información Corporativos	3.5.3.1.1.- Servicios de Soporte y Mantenimiento SIC	97,28 %	97,28 %
	3.5.3.1.2.- Ejecución de Cartera de Proyectos de SIC	96,66 %	72,50 %
3.5.4.1.- Tecnologías y Proyectos Operativos	3.5.4.1.1.- Definición y aprobación de la Cartera Anual de Proyectos y Contratos para la gestión de las TICs de INFOCA	100,00 %	100,00 %
	3.5.4.1.2.- Ejecución de la Cartera Anual de Proyectos y Contratos	100,00 %	70,00 %
	3.5.4.1.3.- Servicios prestados en la gestión de las TICs de INFOCA	47,18 %	47,18 %
	3.5.4.1.4.- Proyecto CILIFO (TICs)	100,00 %	100,00 %
	3.5.4.1.5.- Adecuación de la nueva sede del Centro Operativo Regional	100,00 %	100,00 %

Código Seguro de verificación:n3zyvqqrLxsILt5n30FP7Q==. Permite la verificación de la integridad de una copia de este documento electrónico en la dirección: <https://verifirma.agenciamedioambienteyagua.es>
 Este documento incorpora firma electrónica reconocida de acuerdo a la Ley 59/2003, de 19 de diciembre, de firma electrónica.


FIRMADO POR	JESUS CRESPO CURADO CRISTINA GARCÍA MONTE	FECHA	16/12/2020
ID. FIRMA	ws051.juntadeandalucia.es	n3zyvqqrLxsILt5n30FP7Q==	PÁGINA 44/128



n3zyvqqrLxsILt5n30FP7Q==



Código Seguro de verificación:n3zyvqqrLxsILt5n30FP7Q==. Permite la verificación de la integridad de una copia de este documento electrónico en la dirección: <https://verifirma.agenciamedioambienteyagua.es>
Este documento incorpora firma electrónica reconocida de acuerdo a la Ley 59/2003, de 19 de diciembre, de firma electrónica.

FIRMADO POR	JESUS CRESPO CURADO	FECHA	16/12/2020
	CRISTINA GARCÍA MONTE		
ID. FIRMA	ws051.juntadeandalucia.es	n3zyvqqrLxsILt5n30FP7Q==	PÁGINA 45/128
 n3zyvqqrLxsILt5n30FP7Q==			



ANEXO I. DESARROLLO Y EJECUCIÓN DE LAS ACTIVIDADES DEL PROGRAMA DE GESTIÓN (TERCER TRIMESTRE 2020)

ACTIVIDAD	Indicador Actividad	Unidad	Objetivo anual	Planificado a 30/09/2020	Ejecución a 30/09/2020	Grado de ejecución respecto a planificado a 30/09/20	Grado de avance respecto al objetivo Anual
1.1.1.1.- Gestión de los Recursos Humanos para la Extinción de Incendios Forestales	Grado de cumplimiento de los medios dedicados a la extinción, respecto a los que la Consejería nos pide en Bajo y Medio Riesgo	%	96,00	96,00	96,00	100,00 %	100,00 %
	N.º trabajadores que hay en una fecha/Nº trabajadores de acuerdo al Catálogo de Medios publicado	%	96,00	96,00	98,56	100,00 %	100,00 %
1.1.1.2.- Gestión de los Recursos materiales para la Extinción de Incendios Forestales	Operatividad de Nodrizas	%	92,00	92,00	96,76	100,00 %	100,00 %
	Operatividad de VClS	%	85,00	85,00	95,43	100,00 %	100,00 %
	Operatividad en la red de comunicaciones	%	85,00	85,00	99,61	100,00 %	100,00 %
1.1.1.3.- Actuaciones innovadoras con financiación europea	Presupuesto (€) ejecutado / planificado	%	100,00	62,00	24,00	38,71 %	24,00 %
1.1.2.1.- Revisión de planes de autoprotección y de contingencia e implantación de los mismos	N.º documentos de normativa o planificación/Nº de documentos previstos	%	100,00	70,00	49,00	70,00 %	49,00 %
1.1.2.2.- Actuaciones de prevención e intervención en otras emergencias ambientales	Horas de formación en otras emergencias ambientales	Horas	15700,00	15300,00	38790,00	100,00 %	100,00 %
	Presupuesto (€) ejecutado / planificado	%	100,00	70,00	62,00	88,57 %	62,00 %
1.2.1.1.- Ejecución de proyectos relativos a la instalación, conservación o mejoras funcionales de los equipamientos, incluyendo los contenidos interpretativos	Grado de avance de la Planificación acumulada	%	80,00	80,00	91,80	100,00 %	100,00 %
1.2.2.1.- Gestión de los equipamientos y servicios de atención personalizada al visitante de los espacios naturales protegidos de Andalucía	Equipamientos abiertos y gestionados por empresas adjudicatarias sobre el total de equipamientos incluidos en el Anexo II y los servicios incluidos en el Plan de Acción 2020 (Servicio de Transporte de Via-	%	63,17	63,89	65,78	100,00 %	100,00 %

Código Seguro de verificación:n3zyvqqrLxsILt5n30FP7Q==. Permite la verificación de la integridad de una copia de este documento electrónico en la dirección: <https://verifirma.agenciamedioambienteyagua.es>
 Este documento incorpora firma electrónica reconocida de acuerdo a la Ley 59/2003, de 19 de diciembre, de firma electrónica.

FIRMADO POR	JESUS CRESPO CURADO CRISTINA GARCÍA MONTE	FECHA	16/12/2020
ID. FIRMA	ws051.juntadeandalucia.es n3zyvqqrLxsILt5n30FP7Q==	PÁGINA	46/128



n3zyvqqrLxsILt5n30FP7Q==



ACTIVIDAD	Indicador Actividad	Unidad	Objetivo anual	Planificado a 30/09/2020	Ejecución a 30/09/2020	Grado de ejecución respecto a planificado a 30/09/20	Grado de avance respecto al objetivo Anual
	erios en el PjN Acantiliados de Marco-Cerro Gordo (Málaga/Granada) y el Servicio de Interpretación de Altas Cumbres en el EN Sierra Nevada (Sur/Norte)	ud.	440600,00	318350,00	387008,00	100,00 %	87,84 %
	N.º de personas usuarias de equipamientos y servicios de uso público						
1.2.2.2.- Dinamización de los equipamientos y servicios de atención personalizada al visitante de los espacios naturales protegidos de Andalucía	N.º participantes en actividades de dinamización	ud.	21278,00	14278,00	17859,00	100,00 %	83,93 %
1.2.3.1.- Gestión y mantenimiento de los equipamientos de uso público sin atención al visitante	N.º de equipamientos mantenidos (considerando equipamiento mantenido aquel en el que se cumple el 80% de la planificación)	ud.	400,75	384,33	342,22	89,04 %	85,40 %
1.2.3.2.- Gestión y mantenimiento de la señalización de uso público	N.º señales mantenidas	ud.	1124,00	824,00	1267,00	100,00 %	100,00 %
1.2.4.1.- Diseño y ejecución de acciones de comunicación y promoción de los equipamientos de uso público	N.º campañas promocionadas en Facebook	ud.	14,00	10,00	7,00	70,00 %	50,00 %
1.2.4.2.- Diseño y ejecución de acciones de comunicación y promoción de los espacios protegidos	N.º de acciones divulgativas, participaciones y estudios de viabilidad	ud.	95,00	56,00	52,00	92,86 %	54,74 %
1.3.1.1.- Ejecución obra forestal	Grado de ejecución de la anualidad encomendada	%	SIN PROGRAMACIÓN	-	-	NO APLICA	NO APLICA
1.3.2.1.- Trabajos preventivos manuales	Índice de Incidencia respecto a la siniestralidad objetivo	%	85,00	85,00	39,65	100,00 %	100,00 %
	Superficie ejecutada en relación a la superficie planificada	%	90,00	90,00	56,09	62,32 %	62,32 %
1.3.2.2.- Mantenimiento de infraestructuras lineales de prevención de incendio mediante la RAPCA (Red de Áreas Pasto-Cortafuegos de Andalucía)	N.º contratos formalizados respecto a los planificados en la fecha prevista	%	100,00	100,00	97,01	97,01 %	97,01 %
	Superficie incluida en RAPCA frente a la media de superficie contratada de los últimos 5 años	ha	90,00	90,00	105,66	100,00 %	100,00 %

Código Seguro de verificación:n3zyvqqrLxsILt5n30FP7Q==. Permite la verificación de la integridad de una copia de este documento electrónico en la dirección: <https://verifirma.agenciamedioambienteyagua.es>
 Este documento incorpora firma electrónica reconocida de acuerdo a la Ley 59/2003, de 19 de diciembre, de firma electrónica.

FIRMADO POR	JESUS CRESPO CURADO CRISTINA GARCÍA MONTE	FECHA	16/12/2020
ID. FIRMA	ws051.juntadeandalucia.es n3zyvqqrLxsILt5n30FP7Q==	PÁGINA	47/128



n3zyvqqrLxsILt5n30FP7Q==



ACTIVIDAD	Indicador Actividad	Unidad	Objetivo anual	Planificado a 30/09/2020	Ejecución a 30/09/2020	Grado de ejecución respecto a planificado a 30/09/20	Grado de avance respecto al objetivo Anual
1.3.2.3.- Trabajos especiales de prevención de incendios forestales	Grado de ejecución	%	100,00	82,14	62,07	75,57 %	62,07 %
1.3.3.1.- Ejecución de aprovechamientos de madera y biomasa	T producto obtenido	t	30640,00	19640,00	49136,00	100,00 %	100,00 %
1.3.3.2.- Ejecución de aprovechamientos de corcho	Kg producto obtenido	kg	500000,00	500000,00	545879,00	100,00 %	100,00 %
1.3.3.3.- Ejecución de aprovechamientos de piña	Kg producto obtenido	kg	405000,00	135000,00	225465,00	100,00 %	55,67 %
1.3.3.4.- Ejecución de otros aprovechamientos (pasto, montanera, resina)	Ud. producto aprovechado	ha	36988,00	36988,00	18989,25	51,34 %	51,34 %
1.3.3.5.- Comercialización y gestión económico-administrativa de aprovechamientos forestales	N.º contratos firmados	ud.	50,00	35,00	29,00	82,86 %	58,00 %
1.3.3.6.- Aprovechamientos Forestales de madera y biomasa fuera PGI	T producto obtenido	t	16015,00	11515,00	26418,00	100,00 %	100,00 %
1.3.3.7.- Aprovechamientos de corcho fuera PGI	Kg producto obtenido	kg	205000,00	205000,00	49020,00	23,91 %	23,91 %
1.3.3.8.- Aprovechamientos de piña fuera PGI	Kg producto obtenido	kg	15000,00	10000,00	10000,00	100,00 %	66,67 %
1.3.3.9.- Otros aprovechamientos (pasto, montanera, resina) fuera de PGI	Ud. producto aprovechado	ha	SIN PROGRAMACIÓN	-	-	NO APLICA	NO APLICA
1.3.4.1.- Actuaciones de apoyo para el impulso de proyectos relacionados con la conservación, rehabilitación y puesta en valor de elementos del patrimonio natural en terreno forestal, en ejecución de planes, programas o proyectos aprobados por la Consejería competente o por la entidad encomendante	Grado de ejecución respecto a planificado						
1.3.5.1.- Actuaciones para la recuperación y acondicionamiento de vías pecuarias encomendadas	Porcentaje anualidad ejecutada	%	100,00	68,60	59,00	86,01 %	59,00 %
1.4.1.1.- Gestión del Centro Análisis y	N.º Informes realizados	ud.	2,00	2,00	2,00	100,00 %	100,00 %

Código Seguro de verificación:n3zyvqqrLxsILt5n30FP7Q==. Permite la verificación de la integridad de una copia de este documento electrónico en la dirección: <https://verifirma.agenciamedioambienteyagua.es>
 Este documento incorpora firma electrónica reconocida de acuerdo a la Ley 59/2003, de 19 de diciembre, de firma electrónica.

FIRMADO POR	JESUS CRESPO CURADO CRISTINA GARCÍA MONTE	FECHA	16/12/2020
ID. FIRMA	ws051.juntadeandalucia.es n3zyvqqrLxsILt5n30FP7Q==	PÁGINA	48/128



n3zyvqqrLxsILt5n30FP7Q==



ACTIVIDAD	Indicador Actividad	Unidad	Objetivo anual	Planificado a 30/09/2020	Ejecución a 30/09/2020	Grado de ejecución respecto a planificado a 30/09/20	Grado de avance respecto al objetivo Anual
Diagnóstico de la Fauna Silvestre de Andalucía (CAD)							
1.4.1.2.- Servicio de analíticas, necropsias y estudios relacionados con los diferentes programas de conservación de la fauna silvestre	N.º ensayos realizados /total solicitado N.º notas de divulgación realizadas/nº notas previstas	% ud.	75,00 2,00	73,33 1,00	73,33 1,00	100,00 % 100,00 %	97,78 % 50,00 %
1.4.1.3.- Mantenimiento básico y operativo del Centro Análisis y Diagnóstico de la Fauna Silvestre de Andalucía (CAD)	N.º incidencias resueltas/totales	%	100,00	-	-	NO EVALUABLE	NO EVALUABLE
1.4.2.1.- Gestión de la Red Andaluza de Centros de Recuperación de Especies Amenazadas (CREAs)	N.º Informes realizados	ud.	2,00	2,00	2,00	100,00 %	100,00 %
1.4.2.2.- Mantenimiento de los Centros de Recuperación de Especies Amenazadas (CREAs)	N.º incidencias resueltas/totales	%	100,00	-	-	NO EVALUABLE	NO EVALUABLE
1.4.2.3.- Trabajos de recuperación de especies amenazadas	N.º de notas sobre trabajos de recuperación de especies amenazadas realizadas/nº de notas previstas	ud.	2,00	1,00	1,00	100,00 %	50,00 %
1.4.3.1.- Gestión y mantenimiento de la red de viveros	N.º ejemplares recuperados/total ingresados vivos (sin contar tortugas moras) N.º inspecciones de supervisión por Par- que	% ud.	40,00 10,00	40,00 7,00	40,00 7,00	100,00 % 100,00 %	100,00 % 70,00 %
1.4.3.2.- Producción de planta en la Red de Viveros	N.º plantas mantenidas N.º plantas trasplantadas N.º plantas producidas	ud.	747190,08 197,00 734395,00	721475,89 197,00 404395,00	721475,89 197,00 404395,00	100,00 % 100,00 % 72,94 %	96,56 % 100,00 % 55,07 %
1.4.4.1.- Seguimiento de Daños y Alerta fitosanitaria	Análisis e Informes sobre Emergencias plagas y enfermedades Atención a demanda Informes según protocolos de Inspecciones organismos de cuarentena (Ministerio)	días ud. ud.	20,00 25,00 1,00	15,00 19,00 1,00	15,00 19,00 1,00	100,00 % 100,00 % 100,00 %	75,00 % 76,00 % 100,00 %
Informes según protocolos de Planes de		ud.	3,00	3,00	3,00	100,00 %	100,00 %

Código Seguro de verificación:n3zyvqqrLxsILt5n30FP7Q==. Permite la verificación de la integridad de una copia de este documento electrónico en la dirección: <https://verifirma.agenciamedioambienteyagua.es>
 Este documento incorpora firma electrónica reconocida de acuerdo a la Ley 59/2003, de 19 de diciembre, de firma electrónica.

FIRMADO POR	JESUS CRESPO CURADO CRISTINA GARCÍA MONTE	FECHA	16/12/2020
ID. FIRMA	ws051.juntadeandalucia.es n3zyvqqrLxsILt5n30FP7Q==	PÁGINA	49/128



n3zyvqqrLxsILt5n30FP7Q==



ACTIVIDAD	Indicador Actividad	Unidad	Objetivo anual	Planificado a 30/09/2020	Ejecución a 30/09/2020	Grado de ejecución respecto a planificado a 30/09/20	Grado de avance respecto al objetivo Anual
	Lucha integrada (supervisión y dirección técnica tratamientos)	ud.	404,00	340,00	340,00	100,00 %	84,16 %
1.4.4.2.- Ejecución de prospecciones de carácter obligatorio en toda la superficie forestal andaluza para la detección y/o control de agentes nocivos	N.º prospecciones fitosanitarias de organismos nocivos realizadas	ud.	400,00	325,00	325,00	100,00 %	81,25 %
1.4.4.3.- Actividades formativas y divulgativas sobre el estado, conocimiento y avances realizados	Jornadas/Reuniones	ud.	16,00	12,00	12,00	100,00 %	75,00 %
1.4.4.4.- Aplicación de los tratamientos y medidas que puedan ser necesarias en relación con las plagas, enfermedades u otros agentes nocivos que afecten puedan afectar negativamente a las masas forestales andaluzas	Grado de ejecución de las actuaciones encargadas	ud.	100,00	20,00	20,00	100,00 %	20,00 %
1.4.5.1.- Gestión y funcionamiento operativo de la Red Andaluza de Jardines Botánicos	Localización y seguimiento flora realizado/previsto	%	70,00	32,00	32,00	100,00 %	45,71 %
	N.º Informes realizados	ud.	2,00	2,00	2,00	100,00 %	100,00 %
	N.º Taxones colecciones/previsto	%	100,00	-	-	NO EVALUABLE	NO EVALUABLE
1.4.5.2.- Gestión y funcionamiento operativo del Laboratorio de Propagación Vegetal	N.º Acciones propagadas/previsto	%	74,00	26,00	26,00	100,00 %	35,14 %
1.4.5.3.- Mantenimiento operativo del Banco de Germoplasma Vegetal Andaluz	N.º total de accesiones	ud.	1,00	-	-	NO EVALUABLE	NO EVALUABLE
1.4.5.4.- Mantenimiento de Jardines botánicos, Banco de Germoplasma Vegetal Andaluz y Laboratorio de Propagación Vegetal	N.º incidencias	ud.	1,00	-	-	NO EVALUABLE	NO EVALUABLE
1.4.6.1.- Gestión y funcionamiento operativo de la Estación de Referencia del Corzo	N.º ejemplares mantenidos en cautividad	ud.	10,00	10,00	10,00	100,00 %	100,00 %
1.4.6.2.- Gestión y funcionamiento operativo de las Estaciones de Referencia de Cabra Montés, Sierra Nevada y Sierra de Las	N.º ejemplares mantenidos en cautividad	ud.	100,00	100,00	100,00	100,00 %	100,00 %

Código Seguro de verificación:n3zyvqqrLxsILt5n30FP7Q==. Permite la verificación de la integridad de una copia de este documento electrónico en la dirección: <https://verifirma.agenciamedioambienteyagua.es>
 Este documento incorpora firma electrónica reconocida de acuerdo a la Ley 59/2003, de 19 de diciembre, de firma electrónica.

FIRMADO POR	JESUS CRESPO CURADO CRISTINA GARCÍA MONTE	FECHA	16/12/2020
ID. FIRMA	ws051.juntadeandalucia.es n3zyvqqrLxsILt5n30FP7Q==	PÁGINA	50/128



n3zyvqqrLxsILt5n30FP7Q==



ACTIVIDAD	Indicador Actividad	Unidad	Objetivo anual	Planificado a 30/09/2020	Ejecución a 30/09/2020	Grado de ejecución respecto a planificado a 30/09/20	Grado de avance respecto al objetivo Anual
Nieves							
1.4.6.3.- Gestión y funcionamiento operativo de la Estación de Referencia de la Perdiz Roja	N.º pollos nacidos/ Pares	ud.	11,00	11,00	11,00	100,00 %	100,00 %
1.4.6.4.- Mantenimiento de las Estaciones de Referencia	Porcentaje de incidencias resueltas	%	100,00	100,00	100,00	100,00 %	100,00 %
1.4.7.1.- Gestión y funcionamiento operativo de la Red Andaluza de Comederos de Aves Carroñeras (RACAC)	Kg alimento consumidos/ Kg de alimento aportado en función de los objetivos establecidos	%	SIN PROGRAMACIÓN	-	-	NO APLICA	NO APLICA
1.4.8.1.- Gestión y funcionamiento de los centros de cría de especies epicontinentales	N.º Informes realizados	ud.	SIN PROGRAMACIÓN	-	-	NO APLICA	NO APLICA
1.4.8.2.- Mantenimiento de Centros de Cría en Cautividad (CCC)	N.º de ejemplares reproducidos/ por reproducción prevista anual	%	20,00	-	-	NO EVALUABLE	NO EVALUABLE
1.4.8.3.- Gestión y funcionamiento operativo del CCC del Lince Ibérico	Reintroducciones realizadas / previsto	%	50,00	-	-	NO EVALUABLE	NO EVALUABLE
1.5.1.1.- Trabajos de consultoría para la conservación de la biodiversidad	N.º incidencias resueltas/ totales	%	100,00	-	-	NO EVALUABLE	NO EVALUABLE
1.5.1.2.- Trabajos de consultoría para la conservación de la biodiversidad	N.º ejemplares que se producen/previsto	ud.	7,00	7,00	9,00	100,00 %	100,00 %
1.5.2.1.- Programa de emergencias, control epidemiológico y seguimiento de fauna amenazada	Grado de ejecución con respecto a lo planificado	%	100,00	75,00	100,00	100,00 %	100,00 %
1.5.2.2.- Ejecución de planes y programas de recuperación y conservación de especies amenazadas	Grado de ejecución con respecto a lo planificado	%	100,00	75,00	75,00	100,00 %	75,00 %
1.5.2.3.- Evaluación y control de amenazas a las especies amenazadas	N.º especies censadas/ total previsto en cronograma	%	95,00	100,00	100,00	100,00 %	100,00 %
1.5.2.4.- Seguimiento sobre las instalaciones de Zoos	N.º total de emergencias atendidas/total recibidas	%	100,00	100,00	100,00	100,00 %	100,00 %
	n.º de actividades de diagnóstico, evaluación y control realizadas/ total de las solicitadas	%	63,96	68,61	68,61	100,00 %	100,00 %
	N.º Evaluaciones y controles / total previsto	%	60,00	20,00	20,00	100,00 %	33,33 %
	N.º inspecciones realizadas/previstas	%	90,00	-	-	NO EVALUABLE	NO EVALUABLE

Código Seguro de verificación:n3zyvqqrLxsILt5n30FP7Q==. Permite la verificación de la integridad de una copia de este documento electrónico en la dirección: <https://verifirma.agenciamedioambienteyagua.es>
 Este documento incorpora firma electrónica reconocida de acuerdo a la Ley 59/2003, de 19 de diciembre, de firma electrónica.

FIRMADO POR	JESUS CRESPO CURADO CRISTINA GARCÍA MONTE	FECHA	16/12/2020
ID. FIRMA	ws051.juntadeandalucia.es	PÁGINA	51/128



n3zyvqqrLxsILt5n30FP7Q==



ACTIVIDAD	Indicador Actividad	Unidad	Objetivo anual	Planificado a 30/09/2020	Ejecución a 30/09/2020	Grado de ejecución respecto a planificado a 30/09/20	Grado de avance respecto al objetivo Anual
1.5.2.5.- Trabajos de ejecución del Plan de Vigilancia Epidemiológica y Emergencias sanitarias de fauna silvestre	N.º cotos muestreados/ total previstos	%	100,00	50,00	34,38	68,76 %	34,38 %
1.5.2.6.- Ejecución de los programas de actuaciones para la conservación de especies amenazadas	Grado de ejecución con respecto a lo planificado	%	78,30	51,66	51,66	100,00 %	65,98 %
1.5.2.7.- Detección de amenazas y ejecución de actuaciones para su control	Grado de ejecución con respecto a lo planificado	%	50,00	25,00	25,00	100,00 %	50,00 %
1.5.3.1.- Servicio de emergencias frente a varamientos de mamíferos y tortugas marinas en el litoral andaluz	N.º varamientos atendidos/ total de avisos	%	70,00	50,00	50,00	100,00 %	71,43 %
1.5.3.2.- Gestión y funcionamiento operativo de los Centros de Gestión del Medio Marino	N.º de notas realizadas/ n.º de notas previstas	ud.	2,00	1,00	1,00	100,00 %	50,00 %
1.5.3.3.- Seguimiento de actividades des- de embarcación	N.º Informes realizados	ud.	2,00	2,00	2,00	100,00 %	100,00 %
1.5.3.4.- Ejecución del Plan de recuperación de especies marinas amenazadas de Andalucía.	N.º registros e incidencias durante tran- sectos seguimientos/ total previstos	%	40,00	-	-	NO EVALUABLE	NO EVALUABLE
1.5.3.5.- Mantenimiento de los Centros de Gestión del Medio Marino	N.º inspecciones realizadas para el segui- miento de habitats y especies/ total pre- vistas	%	75,00	75,00	75,00	100,00 %	100,00 %
1.6.1.1.- Apoyo técnico en la planificación de determinados aprovechamientos del monte	N.º incidencias resueltas/totales	%	100,00	100,00	100,00	100,00 %	100,00 %
1.6.1.2.- Apoyo técnico en la gestión de determinados aprovechamientos del monte	N.º propuestas en relación a planes anua- les de aprovechamientos	ud.	8,00	-	-	NO EVALUABLE	NO EVALUABLE
1.6.1.3.- Gestión económico-administrativa de determinados aprovechamientos del monte	N.º de direcciones técnicas de aprovecha- mientos en Obras y/o servicios ejecu- tados por terceros	ud.	SIN PROGRAMACIÓN	-	-	NO APLICA	NO APLICA
1.6.2.1.- Apoyo técnico y redacción de do-	N.º de señalamientos en Obras y/o servi- cios ejecutados por Terceros	ud.	1,00	1,00	1,00	100,00 %	100,00 %
	Ventas de nuevos productos	ud.	1,00	0,25	0,00	0,00 %	0,00 %
	N.º planes redactados/previstos (entrega-	%	100,00	100,00	100,00	100,00 %	100,00 %

Código Seguro de verificación:n3zyvqqrLxsILt5n30FP7Q==. Permite la verificación de la integridad de una copia de este documento electrónico en la dirección: <https://verifirma.agenciamedioambienteyagua.es>
 Este documento incorpora firma electrónica reconocida de acuerdo a la Ley 59/2003, de 19 de diciembre, de firma electrónica.

FIRMADO POR	JESUS CRESPO CURADO CRISTINA GARCÍA MONTE	FECHA	16/12/2020	
ID. FIRMA	ws051.juntadeandalucia.es	n3zyvqqrLxsILt5n30FP7Q==	PÁGINA	52/128



n3zyvqqrLxsILt5n30FP7Q==



ACTIVIDAD	Indicador Actividad	Unidad	Objetivo anual	Planificado a 30/09/2020	Ejecución a 30/09/2020	Grado de ejecución respecto a planificado a 30/09/20	Grado de avance respecto al objetivo Anual
cumentitos de planificación relacionados con el sector cinegético y piscícola (planes de áreas cinegéticas, programas para la gestión o control de especies cinegéticas y piscícolas.)	dos en plazo)						
1.6.2.2.- Apoyo técnico y administrativo para la redacción y tramitación de planes técnicos de caza en cotos propiedad de la Junta de Andalucía	N.º planes entregados en plazo	ud.	90,00	65,00	65,00	100,00 %	72,22 %
1.6.2.3.- Apoyo técnico a la tramitación de planes técnicos de caza en cotos de particulares	N.º planes técnicos de caza (PTC) tramitados en plazo	ud.	1500,00	1500,00	1500,00	100,00 %	100,00 %
1.6.2.4.- Seguimiento de granjas cinegéticas y piscifactorías	N.º instalaciones sujetas a seguimiento	ud.	33,00	33,00	33,00	100,00 %	100,00 %
1.6.2.5.- Apoyo a los Programas de especies cinegéticas o piscícolas.	N.º actividades realizadas/programadas	%	100,00	100,00	100,00	100,00 %	100,00 %
1.6.2.6.- Seguimiento de especies cinegéticas y piscícolas. Realización de censos de caza mayor y menor.	N.º censos realizados/ programados	%	100,00	100,00	100,00	100,00 %	100,00 %
1.6.2.7.- Apoyo y asistencia técnica al funcionamiento de la Comisión de Homologación de Trofeos de Caza	N.º informes y tablas para JAHTC y JNH-TC realizados	ud.	1,00	1,00	1,00	100,00 %	100,00 %
1.6.2.8.- Gestión de montes, así como ejecución de obras de desarrollo de planes de recuperación de especies amenazadas o de hábitats.	N.º trofeos procesados	ud.	350,00	260,00	260,00	100,00 %	74,29 %
1.6.3.1.- Gestión directa de los aprovechamientos de cotos de caza en montes públicos	N.º Informes realizados	ud.	4,00	1,00	1,00	100,00 %	25,00 %
1.6.3.2.- Gestión de la licitación de los aprovechamientos de montes públicos	N.º cotos / montes/ Ha gestionados	ha	226860,00	226860,00	226860,00	100,00 %	100,00 %
1.6.3.3.- Gestión y Manejo de montes públicos para la caza	N.º cotos adjudicados /licitados en plazo	%	85,00	85,00	85,00	100,00 %	100,00 %
	N.º acciones de mejora de hábitats realizados / propuestos	%	100,00	100,00	100,00	100,00 %	100,00 %

Código Seguro de verificación:n3zyvqqrLxsILt5n30FP7Q==. Permite la verificación de la integridad de una copia de este documento electrónico en la dirección: <https://verifirma.agenciamedioambienteyagua.es>
 Este documento incorpora firma electrónica reconocida de acuerdo a la Ley 59/2003, de 19 de diciembre, de firma electrónica.

FIRMADO POR	JESUS CRESPO CURADO CRISTINA GARCÍA MONTE	FECHA	16/12/2020
ID. FIRMA	ws051.juntadeandalucia.es n3zyvqqrLxsILt5n30FP7Q==	PÁGINA	53/128



n3zyvqqrLxsILt5n30FP7Q==



ACTIVIDAD	Indicador Actividad	Unidad	Objetivo anual	Planificado a 30/09/2020	Ejecución a 30/09/2020	Grado de ejecución respecto a planificado a 30/09/20	Grado de avance respecto al objetivo Anual
1.6.3.4.- Gestión de la Oferta Pública de Caza y apoyo a las RRAACC	N.º acciones de caza adjudicados/licitaciones	%	85,00	85,00	85,00	100,00 %	100,00 %
1.6.3.5.- Comercialización y gestión económica administrativa de los aprovechamientos cinegéticos	Balance económico/importes	€	1300000,00	1030000,00	1030000,00	100,00 %	79,23 %
1.6.4.1.- Redacción de planes técnicos y Proyectos de ordenación de montes públicos JA, así como sus revisiones	N.º Planes redactados o revisados	ud.	1,40	1,40	0,96	68,57 %	68,57 %
1.6.4.2.- Inventario forestal de ordenaciones	N.º Inventarios realizados/previstos	%	71,40	27,00	26,99	99,96 %	37,80 %
1.6.4.3.- Apoyo técnico en la revisión y elaboración de informes de Proyectos de Ordenación y Planes Técnicos de Ordenación de montes de particulares	Planes supervisados	ud.	70,00	33,00	20,00	60,61 %	28,57 %
1.6.5.1.- Plan de calas	Informes de calidad emitidos	ud.	51,00	51,00	51,00	100,00 %	100,00 %
1.6.5.2.- Gestión, mantenimiento y funcionamiento operativo de la Suberoteca	Informes del Mapa de Calidad del Corcho	ud.	1,00	-	-	NO EVALUABLE	NO EVALUABLE
1.6.6.1.- Apoyo técnico y administrativo para la tramitación de cambios de uso	N.º de visitas atendidas	ud.	20,00	14,00	22,00	100,00 %	100,00 %
1.6.7.1.- Apoyo técnico al Catálogo de Montes de Andalucía	N.º incidencias	ud.	3,00	2,00	2,00	100,00 %	66,67 %
1.6.7.2.- Apoyo técnico y administrativo al mantenimiento y actualización de Consorcios y/o Convenios	N.º Informes realizados	ud.	30,00	21,00	21,00	100,00 %	70,00 %
1.6.7.3.- Apoyo técnico en deslinde y amojonamiento de la propiedad pública forestal: montes, vías pecuarias (VPP), dominio público hidráulico (DPH)	Informes según protocolo	ud.	93,00	81,00	79,00	97,53 %	84,95 %
1.6.7.4.- Apoyo técnico y administrativo al mantenimiento y actualización de Ocupaciones en terreno Público	Informes según protocolo	ud.	18,00	13,00	9,00	69,23 %	50,00 %
1.6.7.5.- Apoyo técnico en la tramitación y	km amojonados	km	SIN PROGRAMACIÓN	-	-	NO APLICA	NO APLICA
	km deslindados	km	24,20	18,00	3,49	19,39 %	14,42 %
	N.º Informes realizados	ud.	806,00	603,00	290,00	48,09 %	35,98 %
	Grado de ejecución con respecto a lo pla-	%	100,00	-	-	NO EVALUABLE	NO EVALUABLE

Código Seguro de verificación:n3zyvqqrLxsILt5n30FP7Q==. Permite la verificación de la integridad de una copia de este documento electrónico en la dirección: <https://verifirma.agenciamedioambienteyagua.es>
 Este documento incorpora firma electrónica reconocida de acuerdo a la Ley 59/2003, de 19 de diciembre, de firma electrónica.

FIRMADO POR	JESUS CRESPO CURADO CRISTINA GARCÍA MONTE	FECHA	16/12/2020
ID. FIRMA	ws051.juntadeandalucia.es n3zyvqqrLxsILt5n30FP7Q==	PÁGINA	54/128



n3zyvqqrLxsILt5n30FP7Q==



ACTIVIDAD	Indicador Actividad	Unidad	Objetivo anual	Planificado a 30/09/2020	Ejecución a 30/09/2020	Grado de ejecución respecto a planificado a 30/09/20	Grado de avance respecto al objetivo Anual
ejecución de expedientes de expropiación forzosa relacionados con las infraestructuras hidráulicas	nificado						
1.6.8.1.- Apoyo técnico en el muestreo, inventario y caracterización de los recursos micológicos	N.º Informes realizados de acuerdo al protocolo de información de la CAGPyDS y envío a la REDIAM	ud.	2,00	2,00	2,00	100,00 %	100,00 %
1.6.8.2.- Actividades de formación y divulgación en recursos micológicos	N.º de jornadas y/o reuniones	ud.	10,00	-	-	NO EVALUABLE	NO EVALUABLE
1.7.1.1.- Plan de Formación Ambiental	N.º acciones formativas ejecutadas	ud.	39,00	-	-	NO EVALUABLE	NO EVALUABLE
1.7.1.2.- Centro de capacitación forestal de Vacillo-Castriil, Cazorla	Ingresos anuales ejecutados / planificados	%	90,00	67,50	36,00	53,33 %	40,00 %
1.8.1.1.- Gestión de obras hidráulicas	Porcentaje de inversión certificada respecto a lo planificado	%	100,00	55,66	64,49	100,00 %	64,49 %
1.8.1.2.- Gestión de Redacción de Proyectos de OOH	Porcentaje de inversión certificada respecto a lo planificado	%	100,00	57,10	17,57	30,77 %	17,57 %
1.8.1.3.- Redacción de proyectos de saneamiento y depuración	Porcentaje de inversión ejecutada respecto a la planificada	%	100,00	72,00	34,40	47,78 %	34,40 %
1.8.2.1.- Mantenimiento y conservación básicos de presas/sistemas de explotación	N.º infraestructuras mantenidas	ud.	SIN PROGRAMACIÓN	-	-	NO APLICA	NO APLICA
1.8.3.1.- Trabajos de conservación y reparación de presas/sistemas de explotación	Porcentaje de inversión ejecutada respecto a la planificada	%	100,00	90,00	58,39	64,88 %	58,39 %
1.9.1.1.- Apoyo de campo en la vigilancia y el control del Dominio Público Hidráulico	N.º intervenciones	ud.	120,00	90,00	145,00	100,00 %	100,00 %
1.9.1.2.- Apoyo técnico y administrativo en la tramitación de procedimientos en materia de aprovechamientos de aguas	N.º de Expedientes revisados en el sistema AquaCero	ud.	1500,00	1200,00	2417,00	100,00 %	100,00 %
1.9.1.3.- Apoyo técnico y administrativo en la tramitación de procedimientos en materia de autorizaciones de actuaciones en Dominio Público Hidráulico.	N.º de Informes Técnicos Realizados	ud.	120,00	90,00	343,00	100,00 %	100,00 %
1.9.1.4.- Apoyo técnico y administrativo en	N.º de Informes Técnicos Realizados	%	60,00	45,00	77,92	100,00 %	100,00 %
		ud.	120,00	90,00	595,00	100,00 %	100,00 %

Código Seguro de verificación:n3zyvqqrLxsILt5n30FP7Q==. Permite la verificación de la integridad de una copia de este documento electrónico en la dirección: <https://verifirma.agenciamedioambienteyagua.es>
 Este documento incorpora firma electrónica reconocida de acuerdo a la Ley 59/2003, de 19 de diciembre, de firma electrónica.

FIRMADO POR	JESUS CRESPO CURADO CRISTINA GARCÍA MONTE	FECHA	16/12/2020
ID. FIRMA	ws051.juntadeandalucia.es n3zyvqqrLxsILt5n30FP7Q==	PÁGINA	55/128



n3zyvqqrLxsILt5n30FP7Q==



ACTIVIDAD	Indicador Actividad	Unidad	Objetivo anual	Planificado a 30/09/2020	Ejecución a 30/09/2020	Grado de ejecución respecto a planificado a 30/09/20	Grado de avance respecto al objetivo Anual
la tramitación de procedimientos en materia de autorizaciones de vertidos.							
1.9.1.5.- Realización de estudios e informes de supervisión para la delimitación del Dominio Público Hidráulico, Zona de Policía y Zona de Inundabilidad.	N.º de Informes Técnicos Realizados	ud.	154,00	105,00	80,00	76,19 %	51,95 %
1.9.1.6.- Red piezométrica y foronómica de las Demarcaciones Hidrográficas Intracomunitarias.	N.º estaciones/piezómetros con toma de datos	ud.	515,00	515,00	405,00	78,64 %	78,64 %
	N.º estaciones/piezómetros que han precisado intervención	ud.	450,00	450,00	350,00	77,78 %	77,78 %
	N.º total de actuaciones (n.º intervenciones + n.º de toma de datos)	ud.	965,00	965,00	755,00	78,24 %	78,24 %
1.9.2.1.- Actuaciones de emergencias ambientales en inundaciones, nevadas, tornados, etc	N.º intervenciones	ud.	SIN PROGRAMACIÓN	-	-	NO APLICA	NO APLICA
1.10.1.1.- Gestión, mantenimiento y funcionamiento operativo del Laboratorio Andaluz de Referencia de la Calidad del Aire (LARCA)	N.º Informes de calibración y/o verificación del LARCA	ud.	133,00	95,00	117,00	100,00 %	87,97 %
	N.º operaciones de calibración del LARCA	ud.	117,00	83,00	109,00	100,00 %	93,16 %
	N.º operaciones de verificación del LARCA	ud.	16,00	12,00	8,00	66,67 %	50,00 %
1.10.1.2.- Gestión, mantenimiento y funcionamiento operativo de la Unidad Móvil de Medidas de Inmisión y Calidad del Aire (UMI)	N.º de campañas de la UMI	ud.	13,00	9,00	9,00	100,00 %	69,23 %
	N.º operaciones de calibración y verificación de la UMI	ud.	63,00	60,00	57,00	95,00 %	90,48 %
1.10.1.3.- Gestión, mantenimiento y funcionamiento operativo de la Unidad de Captadores Difusivos y Apoyo Analítico a las Unidades Móviles (UCADA)	N.º de análisis en el marco de las campañas de captadores difusivos	ud.	3225,00	2420,00	3096,00	100,00 %	96,00 %
1.10.2.1.- Mantenimiento operativo de la Unidad Móvil de Emisiones	N.º incidencias	ud.	327,00	226,00	243,00	100,00 %	74,31 %
1.10.2.2.- Tramitación y estudio de solicitudes y desarrollo de campañas y elaboración de informes de medida de emisiones difusas	N.º de emisiones difusas medidas sobre el N.º de solicitudes recibidas	%	100,00	100,00	100,00	100,00 %	100,00 %
	N.º informes de emisiones difusas	ud.	7,00	4,00	3,00	75,00 %	42,86 %

Código Seguro de verificación: n3zyvqqrLxsILt5n30FP7Q==. Permite la verificación de la integridad de una copia de este documento electrónico en la dirección: <https://verifirma.agenciamedioambienteyagua.es>
 Este documento incorpora firma electrónica reconocida de acuerdo a la Ley 59/2003, de 19 de diciembre, de firma electrónica.

FIRMADO POR	JESUS CRESPO CURADO CRISTINA GARCÍA MONTE	FECHA	16/12/2020
ID. FIRMA	ws051.juntadeandalucia.es n3zyvqqrLxsILt5n30FP7Q==	PÁGINA	56/128



n3zyvqqrLxsILt5n30FP7Q==



ACTIVIDAD	Indicador Actividad	Unidad	Objetivo anual	Planificado a 30/09/2020	Ejecución a 30/09/2020	Grado de ejecución respecto a planificado a 30/09/20	Grado de avance respecto al objetivo Anual
1.10.2.3.- Tramitación y estudio de solicitudes y desarrollo de campañas y elaboración de informes de medida en foco de emisiones canalizadas a la atmósfera	N.º focos de emisiones canalizadas a la atmósfera analizadas sobre el N.º de solicitudes	%	100,00	100,00	100,00	100,00 %	100,00 %
	N.º informes de emisiones canalizadas a la atmósfera	ud.	19,00	14,00	12,00	85,71 %	63,16 %
1.10.2.4.- Evaluación y elaboración de informes del estado de acondicionamiento de focos de instalaciones industriales	N.º focos en instalaciones industriales visitadas sobre el N.º solicitudes recibidas	%	100,00	100,00	100,00	100,00 %	100,00 %
1.10.3.1.- Gestión del CDCA 24 horas para supervisión de datos, atención a incidentes y activación de protocolos de actuación	N.º de días cubiertos por turnos	días	366,00	274,00	274,00	100,00 %	74,86 %
	N.º partes de incidencias y mantenimientos	ud.	732,00	548,00	548,00	100,00 %	74,86 %
1.10.3.2.- Soporte técnico y asesoramiento a la Consejería competente para la explotación de los datos de la Red de Vigilancia y Control de la Calidad del Aire	N.º informes emitidos	ud.	279,00	210,00	269,00	100,00 %	96,42 %
1.10.3.3.- Soporte técnico y asesoramiento a la Consejería competente para la explotación de los datos de la Red de Vigilancia y Control de la Calidad de las Aguas Litorales y Vertidos al Litoral	N.º informes emitidos	ud.	110,00	83,00	84,00	100,00 %	76,36 %
1.10.4.1.- Mantenimiento operativo de la Unidad Móvil de medida de la Contaminación Acústica (UMMCA)	N.º incidencias	ud.	6,00	4,00	19,00	100,00 %	100,00 %
1.10.4.2.- Tramitación y estudio de campañas de medida solicitadas y elaboración de informes sobre medida de ruidos, vibraciones y aislamientos.	N.º de campañas	ud.	62,00	44,00	45,00	100,00 %	72,58 %
1.10.4.3.- Actuaciones no planificadas: asistencia como peritos a actuaciones judiciales	Grado de respuesta a las actuaciones no planificadas	%	100,00	100,00	100,00	100,00 %	100,00 %
1.10.5.1.- Asesoramiento en materia de contaminación lumínica.	Informes de asesoramiento solicitados por la Consejería	ud	12,00	9,00	14,00	100,00 %	100,00 %
1.10.6.1.- Mantenimiento y actualización	Instalaciones y expedientes de Arena revisi-	ud	2184,00	1638,00	1699,00	100,00 %	77,79 %

Código Seguro de verificación:n3zyvqqrLxsILt5n30FP7Q==. Permite la verificación de la integridad de una copia de este documento electrónico en la dirección: <https://verifirma.agenciamedioambienteyagua.es>
 Este documento incorpora firma electrónica reconocida de acuerdo a la Ley 59/2003, de 19 de diciembre, de firma electrónica.

FIRMADO POR	JESUS CRESPO CURADO CRISTINA GARCÍA MONTE	FECHA	16/12/2020
ID. FIRMA	ws051.juntadeandalucia.es n3zyvqqrLxsILt5n30FP7Q==	PÁGINA	57/128



n3zyvqqrLxsILt5n30FP7Q==



ACTIVIDAD	Indicador Actividad	Unidad	Objetivo anual	Planificado a 30/09/2020	Ejecución a 30/09/2020	Grado de ejecución respecto a planificado a 30/09/20	Grado de avance respecto al objetivo Anual
de información relativa a ZSP y DPMT y colaboración con su divulgación	sados						
1.10.6.2.- Gestión de tasaciones económicas relacionadas con procedimientos sancionadores en la zona de ZSP y en el DPMT	N.º tasaciones económicas tramitadas	ud.	78,00	53,00	7,00	13,21 %	8,97 %
1.10.7.1.- Supervisión anual diaria de un itinerario fijo, con observación de focos de emisión a la atmósfera, puntos de vertido y emisarios, así como cualquier otra incidencia ambiental	N.º km recorridos	km	37650,00	25660,00	24361,00	94,94 %	64,70 %
1.10.7.2.- Cobertura mediante un servicio de guardias para asistencia a llamadas telefónicas con motivo de posibles incidentes en horario nocturno	N.º incidencias atendidas sobre avisos recibidos	%	100,00	100,00	100,00	100,00 %	100,00 %
1.10.8.1.- Trabajos de planificación, muestreo, análisis y evaluación de conformidad en el ámbito de los residuos, prioritariamente bajo acreditación ENAC por la norma UNE/EN ISO:IEC 17020	N.º de actuaciones N.º de documentos elaborados	ud.	8,00	3,00	7,00	100,00 %	87,50 %
1.10.8.2.- Trabajos de planificación, muestreo, análisis y evaluación de conformidad en el ámbito de los suelos contaminados y aguas subterráneas asociadas, prioritariamente bajo acreditación ENAC por la norma UNE/EN ISO:IEC 17020	N.º de documentos elaborados N.º de emplazamientos investigados	ud.	16,00	5,00	9,00	100,00 %	56,25 %
1.10.8.3.- Trabajos de planificación, muestreo, análisis y evaluación de conformidad en el ámbito de las aguas residuales y superficiales, prioritariamente bajo acreditación ENAC por la norma UNE/EN ISO:IEC 17020	N.º de actuaciones N.º de documentos elaborados	ud.	28,00	12,00	15,00	100,00 %	53,57 %
1.10.9.1.- Asesoramiento técnico y consultoría en materia de residuos	SIN PROGRAMACIÓN	ud.	11,00	4,00	5,00	100,00 %	45,45 %
1.10.9.2.- Apoyo en la elaboración y des-	SIN PROGRAMACIÓN	ud.	10,00	-	10,00	100,00 %	100,00 %
		ud.	979,00	793,00	1098,00	100,00 %	100,00 %
		%	100,00	70,00	90,00	100,00 %	90,00 %

Código Seguro de verificación:n3zyvqqrLxsILt5n30FP7Q==. Permite la verificación de la integridad de una copia de este documento electrónico en la dirección: <https://verifirma.agenciamedioambienteyagua.es>
Este documento incorpora firma electrónica reconocida de acuerdo a la Ley 59/2003, de 19 de diciembre, de firma electrónica.

FIRMADO POR	JESUS CRESPO CURADO CRISTINA GARCÍA MONTE	FECHA	16/12/2020
ID. FIRMA	ws051.juntadeandalucia.es n3zyvqqrLxsILt5n30FP7Q==	PÁGINA	58/128



n3zyvqqrLxsILt5n30FP7Q==

Programa de Gestión y Plan de Acción Anual 2020
 INFORME DE SEGUIMIENTO TERCER TRIMESTRE

Agencia de Medio Ambiente y Agua de Andalucía
**CONSEJERÍA DE AGRICULTURA, GANADERÍA,
 PESCA Y DESARROLLO SOSTENIBLE**



ACTIVIDAD	Indicador Actividad	Unidad	Objetivo anual	Planificado a 30/09/2020	Ejecución a 30/09/2020	Grado de ejecución respecto a planificado a 30/09/20	Grado de avance respecto al objetivo Anual
rrrollo de planes y proyectos en materia de residuos	lo planificación						
1.10.9.3.- Asesoramiento técnico y consultoría en materia de calidad del suelo	N.º de documentos elaborados	ud.	437,00	376,00	469,00	100,00 %	100,00 %
1.10.9.4.- Asesoramiento técnico y consultoría en materia de inspección ambiental y PRTR	N.º de documentos elaborados	ud.	748,00	570,00	346,00	60,70 %	46,25 %
1.10.9.5.- Asesoramiento técnico y consultoría en materia de comercio de derechos de emisiones de gases de efecto invernadero	N.º de documentos elaborados	ud.	174,00	85,00	82,00	96,47 %	47,13 %
1.10.9.6.- Asesoramiento técnico y consultoría en materia de vertidos	N.º de documentos elaborados	ud.	SIN PROGRAMACIÓN	-	2,00	100,00 %	100,00 %
1.10.9.7.- Asesoramiento técnico y consultoría en materia de fiscalidad ecológica y tributos ambientales	N.º de documentos elaborados	ud.	199,00	120,00	61,00	50,83 %	30,65 %
1.10.9.8.- Asesoramiento técnico y consultoría en otras materias de calidad ambiental	Grado de ejecución de las actuaciones encargadas	%	100,00	25,00	-	NO EVALUABLE	NO EVALUABLE
1.10.10.1.- Soporte técnico a la Consejería competente en la redacción, revisión y seguimiento de los planes de calidad ambiental	N.º de planes de calidad ambiental redactados	ud.	SIN PROGRAMACIÓN	-	-	NO APLICA	NO APLICA
1.10.11.1.- Digitalización de documentos de información ambiental	N.º de documentos digitalizados	ud.	7177,00	6229,00	8468,00	100,00 %	100,00 %
1.10.11.2.- Grabación de datos provenientes de documentos de información ambiental, en aplicaciones informáticas de la Consejería	N.º de documentos grabados	ud.	6974,00	5829,00	11902,00	100,00 %	100,00 %
1.10.11.3.- Clasificación y gestión o archivo de documentos de información ambiental	N.º horas	Horas	1442,00	1050,00	1022,00	97,33 %	70,87 %
1.10.12.1.- Validación de datos referentes a residuos	N.º de documentos elaborados	ud.	27,00	21,00	26,00	100,00 %	96,30 %

Código Seguro de verificación:n3zyvqqrLxsILt5n30FP7Q==. Permite la verificación de la integridad de una copia de este documento electrónico en la dirección: <https://verifirma.agenciamedioambienteyagua.es>
 Este documento incorpora firma electrónica reconocida de acuerdo a la Ley 59/2003, de 19 de diciembre, de firma electrónica.

FIRMADO POR	JESUS CRESPO CURADO CRISTINA GARCÍA MONTE	FECHA	16/12/2020
ID. FIRMA	ws051.juntadeandalucia.es n3zyvqqrLxsILt5n30FP7Q==	PÁGINA	59/128



n3zyvqqrLxsILt5n30FP7Q==



ACTIVIDAD	Indicador Actividad	Unidad	Objetivo anual	Planificado a 30/09/2020	Ejecución a 30/09/2020	Grado de ejecución respecto a planificado a 30/09/20	Grado de avance respecto al objetivo Anual
1.10.12.2.- Validación de datos referentes a calidad de suelos	N.º de documentos elaborados	ud.	1,00	-	-	NO EVALUABLE	NO EVALUABLE
1.10.12.3.- Validación de datos en materia de PRTR	N.º de notificaciones PRTR analizadas	ud.	587,00	587,00	585,00	99,66 %	99,66 %
1.10.12.4.- Validación de datos en materia de fiscalidad ecológica y tributos ambientales	N.º de documentos elaborados	ud.	86,00	19,00	21,00	100,00 %	24,42 %
1.10.12.5.- Validación de datos en materia de comercio de derechos de emisión de gases de efecto invernadero	N.º de informes de notificación de emisiones GEI analizados	ud.	124,00	124,00	124,00	100,00 %	100,00 %
1.10.13.1.- Asesoramiento y realización de estudios sobre efectos medioambientales de actividades y soporte técnico y asesoramiento en la realización o aplicación de medidas en instalaciones, en el ámbito de la calidad del aire, agua, suelo y residuos.	N.º estudios realizados	ud.	SIN PROGRAMACIÓN	-	-	NO APLICA	NO APLICA
1.10.13.2.- Toma y análisis de muestras así como asesoramiento en su interpretación en el marco de las evaluaciones ambientales de actividades	N.º de muestras	ud.	SIN PROGRAMACIÓN	-	-	NO APLICA	NO APLICA
1.10.14.1.- Manejo, mantenimiento y calibración de equipos	N.º incidencias	ud.	SIN PROGRAMACIÓN	-	-	NO APLICA	NO APLICA
1.10.14.2.- Mantenimiento requerido para el correcto funcionamiento de instalaciones y embarcaciones	N.º de Certificados positivos emitidos por Capitanía Marítima	ud.	SIN PROGRAMACIÓN	-	-	NO APLICA	NO APLICA
1.10.14.3.- Mantenimiento de la Acreditación ENAC	Acuerdos de la Comisión de Acreditación tras superar auditoría (cada 12 a 16 meses), donde se notifica el mantenimiento de la Acreditación	ud.	SIN PROGRAMACIÓN	-	-	NO APLICA	NO APLICA
1.10.14.4.- Atención a Incidentes y Controles Extraordinarios	Incidentes atendidos/incidentes comunicados	%	SIN PROGRAMACIÓN	-	-	NO APLICA	NO APLICA
1.10.14.5.- Seguimiento y control de la calidad de aguas	N.º muestras	ud.	2143,00	1538,00	1851,00	100,00 %	86,37 %

Código Seguro de verificación:n3zyvqqrLxsILt5n30FP7Q==. Permite la verificación de la integridad de una copia de este documento electrónico en la dirección: <https://verifirma.agenciamedioambienteyagua.es>
 Este documento incorpora firma electrónica reconocida de acuerdo a la Ley 59/2003, de 19 de diciembre, de firma electrónica.

FIRMADO POR	JESUS CRESPO CURADO CRISTINA GARCÍA MONTE	FECHA	16/12/2020
ID. FIRMA	ws051.juntadeandalucia.es n3zyvqqrLxsILt5n30FP7Q==	PÁGINA	60/128



n3zyvqqrLxsILt5n30FP7Q==



ACTIVIDAD	Indicador Actividad	Unidad	Objetivo anual	Planificado a 30/09/2020	Ejecución a 30/09/2020	Grado de ejecución respecto a planificado a 30/09/20	Grado de avance respecto al objetivo Anual
1.10.1.4.6.- Seguimiento y control de vertidos	N.º muestras	ud.	7893,00	5553,00	5836,00	100,00 %	73,94 %
1.11.1.1.- Apoyo para la ejecución y propuesta de actuaciones de lucha contra el cambio climático	N.º de documentos elaborados	ud.	14,00	11,00	13,00	100,00 %	92,86 %
1.11.1.2.- Apoyo para la elaboración y seguimiento de estrategias, planes, programas y desarrollos reglamentarios sobre cambio climático	N.º de documentos elaborados	ud.	6,00	3,00	6,00	100,00 %	100,00 %
1.11.1.3.- Asesoramiento técnico para la elaboración de inventarios de emisiones y absorciones de gases de efecto invernadero, de informes sobre inventarios y de hue-llas de carbono	N.º de documentos elaborados	ud.	2,00	-	-	NO EVALUABLE	NO EVALUABLE
1.11.1.4.- Ejecución de actuaciones pro-pias para mejorar la actuación de la Agen-cia a los efectos del cambio climático	N.º de actuaciones	ud.	2,00	1,00	1,00	100,00 %	50,00 %
1.12.1.1.- Asesoramiento y soporte técni-co en materia de sostenibilidad urbana (Planes y Programas Ambientales)	N.º informes	ud.	SIN PROGRAMACIÓN	-	-	NO APLICA	NO APLICA
1.13.1.1.- Dirección de obras civiles e in-dustriales	Porcentaje de inversión ejecutada respec-to a la planificada	%	100,00	77,50	100,00	100,00 %	100,00 %
1.13.1.2.- Redacción de proyectos civiles e industriales	Porcentaje de inversión ejecutada respec-to a la planificada	%	100,00	100,00	100,00	100,00 %	100,00 %
1.13.2.1.- Gestión de obras de restaura-ción medioambiental	Porcentaje de inversión ejecutada respec-to a la planificada	%	100,00	73,00	73,00	100,00 %	73,00 %
1.14.1.1.- Elaboración y seguimiento de Planes Estratégicos de la Agencia, Progra-mas de Gestión, Planes Anuales de Acción y demás planificación estratégica, táctica y operativa	N.º documentos elaborados en la anuali-dad (N.º)	ud.	4,00	3,00	3,00	100,00 %	75,00 %
1.14.1.2.- Gestión de tarifas	N.º documentos elaborados en la anuali-dad (N.º)	ud.	1,00	-	-	NO EVALUABLE	NO EVALUABLE
1.14.2.1.- Apoyo a las tareas de revisión	N.º de estudios/memorias/informes reali-zados	ud.	13,00	7,00	9,00	100,00 %	69,23 %

Código Seguro de verificación:n3zyvqqrLxsILt5n30FP7Q==. Permite la verificación de la integridad de una copia de este documento electrónico en la dirección: <https://verifirma.agenciamedioambienteyagua.es>
 Este documento incorpora firma electrónica reconocida de acuerdo a la Ley 59/2003, de 19 de diciembre, de firma electrónica.

FIRMADO POR	JESUS CRESPO CURADO CRISTINA GARCÍA MONTE	FECHA	16/12/2020
ID. FIRMA	ws051.juntadeandalucia.es n3zyvqqrLxsILt5n30FP7Q==	PÁGINA	61/128



n3zyvqqrLxsILt5n30FP7Q==



ACTIVIDAD	Indicador Actividad	Unidad	Objetivo anual	Planificado a 30/09/2020	Ejecución a 30/09/2020	Grado de ejecución respecto a planificado a 30/09/20	Grado de avance respecto al objetivo Anual
de instrumentos de planificación ambiental de espacios protegidos de la Red Natural 2000, en particular, los Parques Nacionales, y adecuación a las exigencias de la Red Ecológica Europea Natura 2000.	zados						
1.14.2.2.- Asesoramiento y soporte técnico en la evaluación ambiental estratégica de planes y programas	N.º documentos elaborados	ud.	50,00	36,00	35,00	97,22 %	70,00 %
1.14.2.3.- Apoyo técnico en la revisión y/o redacción de instrumentos de planificación con incidencia ambiental (planes, programas y estrategias) y otras actividades de consultoría asociadas	Grado de ejecución acumulada respecto a planificación	%	85,00	63,00	58,00	92,06 %	68,24 %
1.15.1.1.- Impulso y gestión de proyectos INTERNOS de investigación, desarrollo tecnológico e innovación (I+D+i)	Grado de cumplimiento de la programación anual de I+D+i (% de hitos alcanzados frente al total planificados)	ud.	90,00	70,00	44,00	62,86 %	48,89 %
1.15.1.2.- Convenio de Investigación con Entidades Externas.	Grado de avance de la Planificación	%	SIN PROGRAMACIÓN	-	-	NO APLICA	NO APLICA
1.15.2.1.- Desarrollo, explotación y mantenimiento de redes de monitorización y modelos de simulación	Grado de cumplimiento de las actuaciones	%	100,00	74,70	59,28	79,36 %	59,28 %
1.15.2.2.- Diseño, construcción y mantenimiento de la infraestructura tecnológica del sistema de gestión del conocimiento ambiental	Grado de cumplimiento de las actuaciones	%	100,00	74,91	71,73	95,75 %	71,73 %
1.15.2.3.- Revisión, mantenimiento y armonización de la información ambiental que se precise para el conocimiento y apoyo a la gestión y la toma de decisiones	Grado de cumplimiento de las actuaciones (media de los indicadores de eficacia)	%	100,00	100,00	91,69	91,69 %	91,69 %
1.15.2.4.- Actuaciones orientadas a la interoperabilidad e integración de sistemas de información ambiental, normalización de los metadatos y los procedimientos empleados en la gestión del conocimiento	Eficacia de Conexiones con otras IDEs	%	100,00	100,00	98,23	98,23 %	98,23 %

Código Seguro de verificación:n3zyvqqrLxsILt5n30FP7Q==. Permite la verificación de la integridad de una copia de este documento electrónico en la dirección: <https://verifirma.agenciamedioambienteyagua.es>
 Este documento incorpora firma electrónica reconocida de acuerdo a la Ley 59/2003, de 19 de diciembre, de firma electrónica.

FIRMADO POR	JESUS CRESPO CURADO CRISTINA GARCÍA MONTE	FECHA	16/12/2020
ID. FIRMA	ws051.juntadeandalucia.es n3zyvqqrLxsILt5n30FP7Q==	PÁGINA	62/128



n3zyvqqrLxsILt5n30FP7Q==



ACTIVIDAD	Indicador Actividad	Unidad	Objetivo anual	Planificado a 30/09/2020	Ejecución a 30/09/2020	Grado de ejecución respecto a planificado a 30/09/20	Grado de avance respecto al objetivo Anual
ambiental, y generación de servicios							
1.15.2.5.- Alianzas con otros organismos de investigación a través de la participación y colaboración en proyectos con proyección europea.	Grado de cumplimiento de las actuaciones	%	85,00	75,00	75,00	100,00 %	88,24 %
1.15.2.6.- Internacionalización de la experiencia de la REDIAM a través de la conexión de los sistemas de información ambiental de Andalucía con otras redes científicas contribuyendo a la construcción de e-infraestructuras distribuidas de rango europeo	Grado de cumplimiento de las actuaciones	%	100,00	40,00	20,00	50,00 %	20,00 %
1.15.3.1.- Difusión y Servicios a Usuarios de Información Ambiental (REDIAM)	Grado de cumplimiento de las actuaciones	%	100,00	74,03	75,92	100,00 %	75,92 %
1.16.1.1.- Gestión de Mejoras	Eficacia en la implantación de medidas desde inicio del Gestor de Mejoras (% de medidas implantadas verificadas que resultan eficaces respecto a las medidas implantadas)	%	37,00	37,00	37,00	100,00 %	100,00 %
	Grado de avance en la implantación de medidas desde el inicio del gestor de mejoras (N.º implantadas/(n.º implantadas+n.º comunicadas))	%	42,00	42,00	47,00	100,00 %	100,00 %
	N.º de informes evacuados	ud.	3,00	2,00	2,00	100,00 %	66,67 %
1.16.1.2.- Mantenimiento del Sistema de Gestión	Grado de cumplimiento del PAIR 2019 (% de auditorías/revisiones realizadas frente a las planificadas)	%	100,00	78,00	59,09	75,76 %	59,09 %
	Grado de cumplimiento en la Planificación del SGI de AMAYA (% de hitos alcanzados frente al total)	%	80,00	74,00	67,73	91,53 %	84,66 %
1.17.1.1.- Clusters	GRADO DE CUMPLIMIENTO DE LA PLANIFICACIÓN (%/DE MARZO A DICIEMBRE 2018) 10% MENSUAL	%	SIN PROGRAMACIÓN	-	-	NO APLICA	NO APLICA
1.17.2.1.- Impulso y participación en el re-	GRADO DE CUMPLIMIENTO DE LA PLANI-	%	100,00	100,00	100,00	100,00 %	100,00 %

Código Seguro de verificación:n3zyvqqrLxsILt5n30FP7Q==. Permite la verificación de la integridad de una copia de este documento electrónico en la dirección: <https://verifirma.agenciamedioambienteyagua.es>
 Este documento incorpora firma electrónica reconocida de acuerdo a la Ley 59/2003, de 19 de diciembre, de firma electrónica.

FIRMADO POR	JESUS CRESPO CURADO CRISTINA GARCÍA MONTE	FECHA	16/12/2020
ID. FIRMA	ws051.juntadeandalucia.es n3zyvqqrLxsILt5n30FP7Q==	PÁGINA	63/128



n3zyvqqrLxsILt5n30FP7Q==



ACTIVIDAD	Indicador Actividad	Unidad	Objetivo anual	Planificado a 30/09/2020	Ejecución a 30/09/2020	Grado de ejecución respecto a planificado a 30/09/20	Grado de avance respecto al objetivo Anual
diseño de los planes de desarrollo sostenibles (PDS) de los parques naturales	FICACIÓN (%)						
1.18.1.1.- Seguimiento y gestión de los Planes de Gestión Integral	Avance global de los PGI en ejecución	%	75,00	45,00	86,91	100,00 %	100,00 %
1.19.1.1.- CONTROL, SEGUIMIENTO Y GESTIÓN DE LAS EMPRESAS PARTICIPADAS Y UTE	Cumplimiento en la entrega de Informes trimestrales según Planificación	ud.	4,00	3,00	3,00	100,00 %	75,00 %
1.19.2.1.- Desarrollo de negocio	GRADO DE AVANCE EN EL CUMPLIMIENTO DEL PLAN COMERCIAL (%)	%	SIN PROGRAMACIÓN	-	-	NO APLICA	NO APLICA
1.19.3.1.- Prospectiva, análisis, evaluación y seguimiento de la participación de la Agencia en proyectos con financiación exterior	Propuestas apoyadas (N.º)	ud.	SIN PROGRAMACIÓN	-	-	NO APLICA	NO APLICA
1.19.3.2.- Apoyo a la redacción de propuestas de proyectos de convocatorias internacionales	GRADO DE CUMPLIMIENTO DE LA PLANIFICACIÓN (%)	%	100,00	75,00	75,00	100,00 %	75,00 %
2.1.1.1.- Actos institucionales	N.º de actos	ud.	15,00	10,00	10,00	100,00 %	66,67 %
2.1.2.1.- Consultoría y apoyo técnico para la redacción de proyectos en el medio natural.	N.º proyectos entregados	ud.	14,00	7,00	7,00	100,00 %	50,00 %
2.1.2.2.- Redacción de proyectos para la ejecución de la Inversión Territorial Integrada Cádiz	N.º proyectos/documentos entregados	ud.	13,00	13,00	13,00	100,00 %	100,00 %
2.1.2.3.- Redacción de Proyectos técnicos encargados de Medio Natural	N.º documentos entregados	ud.	20,00	12,00	12,00	100,00 %	60,00 %
2.1.3.1.- Consultoría y asistencia técnica a las direcciones de obra en actuaciones en el Medio Natural	N.º de Direcciones de obra	ud.	SIN PROGRAMACIÓN	-	-	NO APLICA	NO APLICA
2.1.3.2.- Direcciones de obra encargadas en proyectos de Medio Natural	N.º de Direcciones de obra	ud.	1,00	1,00	1,00	100,00 %	100,00 %
2.1.3.3.- Direcciones de obra en proyectos para la ejecución de la Inversión Territorial Integrada Cádiz	N.º de Direcciones de obra	ud.	4,00	3,00	2,00	66,67 %	50,00 %

Código Seguro de verificación:n3zyvqqrLxsILt5n30FP7Q==. Permite la verificación de la integridad de una copia de este documento electrónico en la dirección: <https://verifirma.agenciamedioambienteyagua.es>
 Este documento incorpora firma electrónica reconocida de acuerdo a la Ley 59/2003, de 19 de diciembre, de firma electrónica.

FIRMADO POR	JESUS CRESPO CURADO CRISTINA GARCÍA MONTE	FECHA	16/12/2020
ID. FIRMA	ws051.juntadeandalucia.es n3zyvqqrLxsILt5n30FP7Q==	PÁGINA	64/128



n3zyvqqrLxsILt5n30FP7Q==



ACTIVIDAD	Indicador Actividad	Unidad	Objetivo anual	Planificado a 30/09/2020	Ejecución a 30/09/2020	Grado de ejecución respecto a planificado a 30/09/20	Grado de avance respecto al objetivo Anual
2.1.4.1.- Coordinación de seguridad y salud y Coordinación de Actividades Em-presariales en obras y servicios en el Me-dio Natural	N.º coordinaciones en obras activas y/o servicios ejecutados por terceros	ud.	130,00	130,00	138,00	100,00 %	100,00 %
2.1.4.2.- Coordinación de Seguridad y salud y Coordinación de Actividades Em-presariales en obras y servicios encarga-dos por la CAGPyDS	N.º coordinaciones en obras activas y/o servicios ejecutados por terceros	ud.	32,00	25,00	21,00	84,00 %	65,62 %
2.1.4.3.- Coordinación de seguridad y salud y Coordinación de Actividades Em-presariales en obras y servicios de AMAYA	N.º coordinaciones en obras activas	ud.	10,00	10,00	12,00	100,00 %	100,00 %
2.1.5.1.- Certificación forestal de montes de la Consejería competente en materia de Medio Ambiente	N.º de visitas de seguimiento	ud.	20,00	12,00	7,00	58,33 %	35,00 %
2.1.5.2.- Sistemas de gestión ambiental en Espacios Naturales Protegidos de Andalucía	N.º montes certificados (PEFC/FSC)	ud.	39,00	39,00	39,00	100,00 %	100,00 %
2.1.5.3.- Certificación forestal en montes que no son de la Junta de Andalucía	N.º de auditorías internas	ud.	9,00	-	-	NO EVALUABLE	NO EVALUABLE
2.1.5.4.- Proyectos demostrativos de Ges-tión Ambiental Sostenible (BRICK-BEACH)	N.º de Espacios Naturales Protegidos cer-tificados	ud.	24,00	24,00	24,00	100,00 %	100,00 %
2.2.1.1.- Plan de Comunicación interna.	N.º hectáreas	ha	14999,72	14999,72	14999,72	100,00 %	100,00 %
2.2.2.1.- Plan de Comunicación externa. Coordinación con Gabinete de Prensa	Grado de ejecución acumulada respecto a planificación	%	60,00	10,00	-	NO EVALUABLE	NO EVALUABLE
2.3.1.1.- Consultivo	Grado de implantación del Plan de Comuni-cación Interna conforme a sus actuacio-nes planificadas	%	90,00	50,00	70,00	100,00 %	77,78 %
	Grado de implantación del Plan de Comuni-cación	%	90,00	75,00	70,00	93,33 %	77,78 %
	Asistencias a mesas de contratación	ud.	750,00	550,00	618,00	100,00 %	82,40 %
	Grado de Cumplimiento de Plazo Medio en evacuación de informes (%):Formula: (Informes en Plazo/ Total Informes)*100	%	75,00	75,00	75,00	100,00 %	100,00 %
	Grado de Cumplimiento en Asesoramiento jurídico (%):Formula: (Total de Participa-ciones/ Participaciones previstas)*100	%	100,00	100,00	100,00	100,00 %	100,00 %

Código Seguro de verificación:n3zyvqqrLxsILt5n30FP7Q==. Permite la verificación de la integridad de una copia de este documento electrónico en la dirección: <https://verifirma.agenciamedioambienteyagua.es>
 Este documento incorpora firma electrónica reconocida de acuerdo a la Ley 59/2003, de 19 de diciembre, de firma electrónica.

FIRMADO POR	JESUS CRESPO CURADO CRISTINA GARCÍA MONTE	FECHA	16/12/2020
ID. FIRMA	ws051.juntadeandalucia.es n3zyvqqrLxsILt5n30FP7Q==	PÁGINA	65/128



n3zyvqqrLxsILt5n30FP7Q==



ACTIVIDAD	Indicador Actividad	Unidad	Objetivo anual	Planificado a 30/09/2020	Ejecución a 30/09/2020	Grado de ejecución respecto a planificado a 30/09/20	Grado de avance respecto al objetivo Anual
	Informes evacuados (N.º)	ud.	300,00	150,00	224,00	100,00 %	74,67 %
2.3.2.1.- Contencioso	Grado de dedicación a Contenciosos respecto al total de Asesoría Jurídica (%): Fórmula: (horas dedicadas a Contencioso/horas totales AJ)*100	%	70,00	70,00	70,00	100,00 %	100,00 %
	Grado de Externalización de Asuntos (%): Fórmula: (Asuntos Externalizados/Total Asuntos)*100	%	40,00	30,00	26,00	100,00 %	100,00 %
2.4.1.1.- Auditoría de cuentas	Cumplimiento calendario IGJA.	%	100,00	100,00	100,00	100,00 %	100,00 %
2.4.1.2.- Auditoría de cumplimiento	Cumplimiento calendario IGJA.	%	100,00	100,00	100,00	100,00 %	100,00 %
2.4.1.3.- Auditoría de programas	Cumplimiento calendario IGJA.	%	100,00	100,00	100,00	100,00 %	100,00 %
2.4.1.4.- Mesas de contratación	Participación en mesas de contratación	%	100,00	100,00	100,00	100,00 %	100,00 %
2.5.1.1.- Plan Anual de Auditorías	Grado de ejecución del Plan	%	SIN PROGRAMACIÓN	-	-	NO APLICA	NO APLICA
2.5.2.1.- Análisis Estratégico	Trabajos realizados	ud.	6,00	4,00	5,00	100,00 %	83,33 %
2.5.2.2.- Estudios y Propuestas	Trabajos realizados	ud.	6,00	4,00	9,00	100,00 %	100,00 %
2.5.3.1.- Acciones de Responsabilidad Corporativa	Número de acciones ejecutadas	ud.	100,00	72,00	72,00	100,00 %	72,00 %
2.5.3.2.- Código Ético	Acciones ejecutadas/demandadas	%	100,00	50,00	50,00	100,00 %	50,00 %
2.5.3.3.- Desempeño Ambiental	Grado de avance de ejecución del Plan	%	100,00	35,00	35,00	100,00 %	35,00 %
2.6.1.1.- Gestión de la Unidad de Transparencia de la Agencia de Medio Ambiente y Agua	Grado de Informes a solicitudes evacuados en plazo	%	95,00	95,00	95,00	100,00 %	100,00 %
	Plazo medio acumulado de respuesta a las solicitudes	días	20,00	20,00	20,00	100,00 %	100,00 %
2.6.2.1.- Protección de datos de carácter personal	Grado de respuesta a las solicitudes de asesoramiento	%	95,00	95,00	100,00	100,00 %	100,00 %
3.1.1.1.- Elaboración y ejecución del Plan de Formación	Grado de avance de la ejecución del Plan	%	100,00	80,00	91,00	100,00 %	91,00 %
3.1.1.2.- Proceso de Acreditación de las Cualificaciones Profesionales en INFOCA	Grado de avance de la Acreditación	%	100,00	100,00	100,00	100,00 %	100,00 %

Código Seguro de verificación:n3zyvqqrLxsILt5n30FP7Q==. Permite la verificación de la integridad de una copia de este documento electrónico en la dirección: <https://verifirma.agenciamedioambienteyagua.es>
 Este documento incorpora firma electrónica reconocida de acuerdo a la Ley 59/2003, de 19 de diciembre, de firma electrónica.

FIRMADO POR	JESUS CRESPO CURADO CRISTINA GARCÍA MONTE	FECHA	16/12/2020
ID. FIRMA	ws051.juntadeandalucia.es n3zyvqqrLxsILt5n30FP7Q==	PÁGINA	66/128



n3zyvqqrLxsILt5n30FP7Q==



ACTIVIDAD	Indicador Actividad	Unidad	Objetivo anual	Planificado a 30/09/2020	Ejecución a 30/09/2020	Grado de ejecución respecto a planificado a 30/09/20	Grado de avance respecto al objetivo Anual
3.1.1.3.- Selección de personas	Grado de avance de la selección que se convoque en cada periodo del año	%	100,00	100,00	100,00	100,00 %	100,00 %
3.1.2.1.- Gestión de Plan de jubilaciones parciales	Grado de avance en la puesta en marcha del Plan	%	100,00	0,00	0,00	0,00 %	0,00 %
3.1.2.2.- Gestión de movilidad interna	Avance del diseño de la aplicación desarrollada para la gestión	%	100,00	75,00	50,00	66,67 %	50,00 %
3.1.3.1.- Prevención de riesgos laborales	Grado de cumplimiento de la Planificación de Actividades Preventivas	%	80,00	58,00	38,00	65,52 %	47,50 %
3.1.3.2.- Salud Laboral	Reconocimientos médicos realizados respecto del promedio de la plantilla de la Agencia	%	100,00	100,00	90,00	90,00 %	90,00 %
3.2.1.1.- Gestión de contratos	Contratos centralizados (n.º Acuerdos marcos vigentes en el mes)	ud.	15,00	14,00	16,00	100,00 %	100,00 %
3.3.1.1.- Gestión de instalaciones	Licitaciones electrónicas porcentaje de expedientes licitados por Vortal sobre el total de expedientes publicados en el mes	%	60,00	50,00	86,32	100,00 %	100,00 %
3.3.2.1.- Gestión de recursos materiales	Grado de cumplimiento de los planes de mantenimiento (SSCC-Gerencias-Almacenes)	%	100,00	-	-	NO EVALUABLE	NO EVALUABLE
	Dotación de flota (Número promedio de vehículos en el trimestre en relación al número de trabajadores activos en el mismo)	ud.	0,25	0,00	0,00	100,00 %	100,00 %
	Evaluación de Stock (stock de los almacenes regionales el último día del trimestre en relación al stock medio de los dos últimos años)	%	100,00	100,00	96,50	100,00 %	100,00 %
	Facturación trimestral de la flota de vehículos (facturación del trimestre en relación a la facturación del mismo trimestre el año anterior)	%	100,00	100,00	87,76	87,76	87,76
	Grado de reparación de maquinaria ligera (máquinas que han sido reparadas en el mes de estudio respecto las máquinas	%	95,00	95,00	110,00	100,00 %	100,00 %

Código Seguro de verificación:n3zyvqqrLxsILt5n30FP7Q==. Permite la verificación de la integridad de una copia de este documento electrónico en la dirección: <https://verifirma.agenciamedioambienteyagua.es>
 Este documento incorpora firma electrónica reconocida de acuerdo a la Ley 59/2003, de 19 de diciembre, de firma electrónica.

FIRMADO POR	JESUS CRESPO CURADO CRISTINA GARCÍA MONTE	FECHA	16/12/2020
ID. FIRMA	ws051.juntadeandalucia.es n3zyvqqrLxsILt5n30FP7Q==	PÁGINA	67/128



n3zyvqqrLxsILt5n30FP7Q==



ACTIVIDAD	Indicador Actividad	Unidad	Objetivo anual	Planificado a 30/09/2020	Ejecución a 30/09/2020	Grado de ejecución respecto a planificado a 30/09/20	Grado de avance respecto al objetivo Anual
	que entraron en reparación interna ese mes)						
3.4.1.1.- Elaboración de presupuestos y su seguimiento	Emisión de informes sobre el grado de avance de ejecución presupuestaria	ud.	12,00	9,00	9,00	100,00 %	75,00 %
3.4.2.1.- Contabilidad financiera	Porcentaje de envío en tiempo y forma de las fichas CIMCA mensuales con información derivada de la contabilidad financiera.	%	100,00	100,00	100,00	100,00 %	100,00 %
3.4.2.2.- Gestión de tesorería	Periodo Medio de Pago de las obligaciones a Proveedores	días	30,00	30,00	11,50	100,00 %	100,00 %
3.5.1.1.- Gobernanza TIC	Aprobación del Plan Estratégico de Gobernanza TIC y de las dos carteras de proyectos (SIC y STM)	%	100,00	0,00	85,00	100,00 %	85,00 %
3.5.2.1.- Sistemas, Telecomunicaciones y Microinformática	Grado de avance de la Cartera de Proyectos STM	%	80,00	60,00	65,00	100,00 %	81,25 %
3.5.3.1.- Sistemas de Información Corporativos	Grado de avance de la Cartera de Proyectos SIC	%	80,00	60,00	58,00	96,66 %	72,50 %
3.5.4.1.- Tecnologías y Proyectos Operativos	Grado de satisfacción de la dirección de INFOCA con los trabajos de sistemas en emergencias, realizado mediante encuesta al Director del COR y a la Subdirección de Incendios forestales y otras Emergencias Ambientales de AMAYA	%	80,00	-	-	NO EVALUABLE	NO EVALUABLE

Código Seguro de verificación:n3zyvqqrLxsILt5n30FP7Q==. Permite la verificación de la integridad de una copia de este documento electrónico en la dirección: <https://verifirma.agenciamedioambienteyagua.es>
 Este documento incorpora firma electrónica reconocida de acuerdo a la Ley 59/2003, de 19 de diciembre, de firma electrónica.

FIRMADO POR	JESUS CRESPO CURADO CRISTINA GARCÍA MONTE	FECHA	16/12/2020
ID. FIRMA	ws051.juntadeandalucia.es	n3zyvqqrLxsILt5n30FP7Q==	PÁGINA 68/128



n3zyvqqrLxsILt5n30FP7Q==

ANEXO II. DESARROLLO Y EJECUCIÓN DE LAS ACTUACIONES DEL PLAN DE ACCIÓN ANUAL 2020 (TERCER TRIMESTRE)

Actividad	Actuación	Indicador de Actuación	Unidad	Objetivo anual	Planificado a 30/09/20	Ejecución a 30/09/20	Grado de ejecución respecto a planificado a 30/09/20	Grado de avance respecto al objetivo Anual
1.1.1.1.- Gestión de los Recursos Humanos para la Extinción de Incendios Forestales	1.1.1.1.1.- Gestión de los Recursos Humanos para la Extinción de Incendios Forestales	Grado de cumplimiento de los medios dedicados a la extinción, respecto a los que la Consejería nos pide en Bajo y Medio Riesgo	%	96	96,00	96,00	100,00 %	100,00 %
		Incidentes con baja en trabajos de extinción	ud.	35	30,00	33,00	90,00 %	100,00 %
		Incidentes sin baja totales en trabajos de extinción	ud.	58	48,00	36,00	100,00 %	100,00 %
1.1.1.2.- Gestión de los Recursos materiales para la Extinción de Incendios Forestales	1.1.1.2.1.- Gestión de servicios de apoyo al funcionamiento del dispositivo INFOCA (vehículos, retardante y comunicaciones)	N.º trabajadores que hay en una fecha/Nº trabajadores de acuerdo al Catálogo de Medios publicado	%	96	96,00	99,01	100,00 %	100,00 %
		% días con stock de RLP y RCP por debajo del mínimo establecido respecto al total de días	%	73	73,33	94,59	100,00 %	100,00 %
		% días de repetidores inoperativos de la red de comunicaciones respecto al total de días	%	15	14,44	0,39	100,00 %	100,00 %
1.1.1.3.- Actuaciones innovadoras con financiación europea	1.1.1.3.1.- Proyecto CILIFO	% Inoperatividad de Nodrizas (días de inoperatividad/total de días)	%	11	11,11	8,52	100,00 %	100,00 %
		% Inoperatividad de VCI (días de inoperatividad/total de días)	%	16,67	16,67	4,57	100,00 %	100,00 %
		Grado de ejecución respecto a planificado	%	97	70,00	60,38	86,26 %	62,25 %
1.1.2.1.- Revisión de planes de autoprotección y de contingencia e implantación de los mismos	1.1.2.1.1.- Formalización administrativa de la figura de los Planes de Autoprotección	Mantenimiento de Infraestructuras (CEDEFOS): Cumplimiento Plan de Mantenimiento	%	85	70,00	90,00	100,00 %	100,00 %
		Grado de ejecución respecto a planificado	%	100	62,00	24,00	38,71 %	24,00 %
		N.º documentos normativos elaborados	ud.	0,7	0,55	0,15	27,27 %	21,43 %

Código Seguro de verificación:n3zyvqqrLxsILt5n30FP7Q==. Permite la verificación de la integridad de una copia de este documento electrónico en la dirección: <https://verifirma.agenciamedioambienteyagua.es>
 Este documento incorpora firma electrónica reconocida de acuerdo a la Ley 59/2003, de 19 de diciembre, de firma electrónica.

FIRMADO POR	JESUS CRESPO CURADO CRISTINA GARCÍA MONTE	FECHA	16/12/2020
ID. FIRMA	ws051.juntadeandalucia.es n3zyvqqrLxsILt5n30FP7Q==	PÁGINA	69/128



n3zyvqqrLxsILt5n30FP7Q==



Actividad	Actuación	Indicador de Actuación	Unidad	Objetivo anual	Planificado a 30/09/20	Ejecución a 30/09/20	Grado de ejecución respecto a planificado a 30/09/20	Grado de avance respecto al objetivo Anual
1.1.2.2.- Actuaciones de prevención e intervención en otras emergencias ambientales	1.1.2.1.2.- Elaboración, revisión e implantación Planes Autoprotección EENNPP	N.º actuaciones implantación realizadas	ud.	1	0,00	0,05	100,00 %	5,00 %
	1.1.2.2.1.- Elaboración de protocolos / adaptación de normativa para otras emergencias ambientales	N.º documentos Plan de Autoprotección revisados o elaborado	ud.	1	0,70	0,26	37,14 %	26,00 %
1.1.2.2.- Actuaciones de prevención e intervención en otras emergencias ambientales	1.1.2.2.2.- Formación en otras emergencias ambientales	N.º protocolos o documentos normativa elaborados	%	13	9,00	5,00	55,56 %	38,46 %
	1.1.2.2.3.- Dotación de medios materiales y EPIS para otras Emergencias Ambientales	Acciones formativas en otras emergencias ambientales	ud.	2	1,00	2,00	100,00 %	100,00 %
1.2.1.- Ejecución de proyectos relativos a la instalación, conservación o mejoras funcionales de los equipamientos, incluyendo los contenidos interpretativos	1.2.1.1.1.- Prevención de afectaciones por uso público en el Parque Nacional y Natural de Sierra Nevada (Almería y Granada)	Ejercicios/Simulacros en otras emergencias ambientales	ud.	1	0,00	0,00	100,00 %	0,00 %
	1.2.1.1.2.- SV. DE CONSERVACIÓN DEL MEDIO LITORAL EN EL PARQUE NATURAL CABO DE GATA NIJAR	Grado de ejecución respecto a planificado	%	100	-	-	NO EVALUABLE	NO EVALUABLE
1.2.1.1.- Ejecución de proyectos relativos a la instalación, conservación o mejoras funcionales de los equipamientos, incluyendo los contenidos interpretativos	1.2.1.1.3.- UADITUR. Señalización de itinerarios ambientales y culturales del Bajo Guadiana	Grado de ejecución respecto a planificado	%	80	80,00	80,00	100,00 %	100,00 %
	1.2.1.1.4.- Mantenimiento y reparación del gran sendero GR247 Bosques del Sur dentro del P.N. de Cazorla, Segura y Las Villas, en la provincia de Jaén	Grado de ejecución respecto a planificado	%	60,24	50,36	35,15	69,80 %	58,35 %
1.2.1.1.- Ejecución de proyectos relativos a la instalación, conservación o mejoras funcionales de los equipamientos, incluyendo los contenidos interpretativos	1.2.1.1.5.- Puesta en valor de elementos geológicos en el Geoparque de las Sierras Subbéticas	Grado de ejecución respecto a planificado	%	80	80,00	80,00	100,00 %	100,00 %
	1.2.2.1.1.- Coordinación de la Red de Equipamientos de Uso Público	Grado de ejecución respecto a planificado	%	80	80,00	-	NO EVALUABLE	NO EVALUABLE
1.2.2.1.- Gestión de los equipamientos y servicios de atención	1.2.2.1.1.- Coordinación de la Red de Equipamientos de Uso Público	N.º de Comisiones Técnicas Provinciales realizadas	%	16	5,00	7,00	100,00 %	43,75 %

Código Seguro de verificación:n3zyvqqrLxsILt5n30FP7Q==. Permite la verificación de la integridad de una copia de este documento electrónico en la dirección: <https://verifirma.agenciamedioambienteyagua.es>
 Este documento incorpora firma electrónica reconocida de acuerdo a la Ley 59/2003, de 19 de diciembre, de firma electrónica.

FIRMADO POR	JESUS CRESPO CURADO CRISTINA GARCÍA MONTE	FECHA	16/12/2020
ID. FIRMA	ws051.juntadeandalucia.es n3zyvqqrLxsILt5n30FP7Q==	PÁGINA	70/128
 n3zyvqqrLxsILt5n30FP7Q==			

Programa de Gestión y Plan de Acción Anual 2020
 INFORME DE SEGUIMIENTO TERCER TRIMESTRE

Agencia de Medio Ambiente y Agua de Andalucía
**CONSEJERÍA DE AGRICULTURA, GANADERÍA,
 PESCA Y DESARROLLO SOSTENIBLE**



Actividad	Actuación	Indicador de Actuación	Unidad	Objetivo anual	Planificado a 30/09/20	Ejecución a 30/09/20	Grado de ejecución respecto a planificado a 30/09/20	Grado de avance respecto al objetivo Anual	
personalizada al visitante de los espacios naturales protegidos de Andalucía	1.2.2.1.2.- Seguimiento y control de calidad en la prestación de los distintos servicios	N.º revisiones de campo para el control de la calidad de los servicios realizados por la Agencia	ud.	73	43,00	25,00	58,14 %	34,25 %	
	1.2.2.1.3.- Apertura de los equipamientos al público	N.º empleos generados asociado a los servicios prestados por empresas adjudicatarias	ud.	176	178,78	210,11	100,00 %	100,00 %	
	1.2.2.1.4.- Mantenimiento y actualización de las Dotaciones Interpretativas	N.º dotaciones interpretativas actualizadas (incluyendo señalización en otros equipamientos)	ud.	25	17,00	16,00	94,12 %	64,00 %	
	1.2.2.1.5.- Mantenimientos normativos de las instalaciones	Equipamientos abiertos con tramitación de expediente de apertura completada (%)	%	90	90,00	85,39	94,88 %	94,88 %	
	1.2.2.1.6.- Gestión de suministros, tasas e impuestos	Equipamientos abiertos con seguimiento de facturación y consumo de las instalaciones (%)	%	40	40,00	11,35	28,38 %	28,38 %	
	1.2.2.1.7.- Conservación y mejora de equipamientos con atención personalizada	Incidencias resueltas en relación a las recepciones	%	62	65,70	78,26	100,00 %	100,00 %	
	1.2.2.1.8.- Control del cumplimiento de normativa PRL y de seguridad en la prestación de servicios	N.º revisiones realizadas por UP de campo	ud.	13	7,00	85,00	100,00 %	100,00 %	
	1.2.2.2.- Dinamización de los equipamientos y servicios de atención personalizada al visitante de los espacios naturales protegidos de Andalucía	1.2.2.2.1.- Coordinación de los planes de dinamización de los equipamientos	Equipamientos donde los Planes anuales han sido aprobados(%)	%	85	85,00	85,00	100,00 %	100,00 %
		1.2.2.2.2.- Gestión de la plataforma on-line "reserva tu visita"	N.º reservas del Programa Propio gestionadas (confirmadas y anuladas) a través de RTV	ud.	2001	1151,00	1007,00	87,49 %	50,32 %
		1.2.2.2.3.- Programas regionales (La Naturaleza y Tú, Naturaleza para Todos)	N.º actividades organizadas anualmente	ud.	137	91,00	213,00	100,00 %	100,00 %
		1.2.2.2.4.- Programas locales	N.º actividades organizadas anualmente	ud.	127	77,00	184,00	100,00 %	100,00 %
		1.2.2.2.5.- Gestión y coordinación de la red de tiendas	N.º tiendas con el dispositivo Comerzzia	ud.	24	22,00	22,00	100,00 %	91,67 %
		1.2.2.2.6.- Elección y suministros de productos	Productos personalizados en relación al total de productos producidos	%	30	30,00	33,11	100,00 %	100,00 %
		1.2.2.2.7.- Mejora y personalización de espacios expositivos	Mejoras realizadas con respecto al total de Tiendas RENPA	ud.	1	1,00	0,00	0,00 %	0,00 %

Código Seguro de verificación:n3zyvqqrLxsILt5n30FP7Q==. Permite la verificación de la integridad de una copia de este documento electrónico en la dirección: <https://verifirma.agenciamedioambienteyagua.es>
 Este documento incorpora firma electrónica reconocida de acuerdo a la Ley 59/2003, de 19 de diciembre, de firma electrónica.

FIRMADO POR	JESUS CRESPO CURADO CRISTINA GARCÍA MONTE	FECHA	16/12/2020
ID. FIRMA	ws051.juntadeandalucia.es n3zyvqqrLxsILt5n30FP7Q==	PÁGINA	71/128



n3zyvqqrLxsILt5n30FP7Q==

Programa de Gestión y Plan de Acción Anual 2020
 INFORME DE SEGUIMIENTO TERCER TRIMESTRE

Agencia de Medio Ambiente y Agua de Andalucía
**CONSEJERÍA DE AGRICULTURA, GANADERÍA,
 PESCA Y DESARROLLO SOSTENIBLE**



Actividad	Actuación	Indicador de Actuación	Unidad	Objetivo anual	Planificado a 30/09/20	Ejecución a 30/09/20	Grado de ejecución respecto a planificado a 30/09/20	Grado de avance respecto al objetivo Anual
1.2.3.1.- Gestión y mantenimiento de los equipamientos de uso público sin atención al visitante	1.2.3.1.1.- Limpieza y mantenimiento básico de equipamientos de uso público sin atención personalizada al visitante	Incidencias resueltas en relación a las recepciones	%	75	75,00	75,00	100,00 %	100,00 %
1.2.3.2.- Gestión y mantenimiento de la señalización de uso público	1.2.3.2.1.- Gestión y mantenimiento de la señalización de uso público	Valoración de usuarios	ud.	4	3,94	3,84	97,57 %	97,13 %
1.2.4.1.- Diseño y ejecución de acciones de comunicación y promoción de los equipamientos de uso público	1.2.4.1.1.- Gestión de medios de promoción y marketing de la red de equipamientos de uso público y sus servicios asociados	N.º acciones de promoción en ferias y eventos	ud.	1	1,00	1,00	100,00 %	100,00 %
1.2.4.2.- Diseño y ejecución de acciones de comunicación y promoción de los espacios protegidos	1.2.4.2.1.- Producción y distribución de publicaciones vinculadas al UP 1.2.4.2.2.- Apoyo técnico al desarrollo de publicaciones de Uso Público en la Red Natura 2000 1.2.4.2.3.- ESTUDIOS DE VIABILIDAD DE SEÑALIZACIÓN EN 8 PROVINCIAS Y 2 PARQUES NACIONALES 1.2.4.2.4.- Actualización de datos y actuaciones de difusión y sensibilización en Geodiversidad	N.º de Mapas de UP actualizados en sus contenidos total o parcialmente N.º acciones ejecutadas	ud.	SIN PROGRAMACIÓN	-	-	NO APLICA	NO APLICA
1.3.2.1.- Trabajos preventivos manuales	1.3.2.1.1.- Realización de trabajos de prevención de incendios en infraestructuras lineales de defensa,	N.º estudios de viabilidad N.º acciones ejecutadas	ud.	10	10,00	10,00	100,00 %	100,00 %
		N.º de proyectos de dotación interpretativa	ud.	31	22,00	22,00	100,00 %	70,97 %
		N.º de proyectos de dotación interpretativa de proyectos y dirección técnica de proyectos de dotación interpretativa y adaptación funcional de centros de visitantes en espacios Naturales Protegidos, provincia de Cádiz (ITI Cádiz)	ud.	3	1,00	0,00	0,00 %	0,00 %
		AL Superficie ejecutada / Promedia superficie ejecutada los 4 años mas altos del ultimo quinquenio	ha	90	90,00	72,94	81,04 %	81,04 %

Código Seguro de verificación:n3zyvqqrLxsILt5n30FP7Q==. Permite la verificación de la integridad de una copia de este documento electrónico en la dirección: <https://verifirma.agenciamedioambienteyagua.es>
 Este documento incorpora firma electrónica reconocida de acuerdo a la Ley 59/2003, de 19 de diciembre, de firma electrónica.

FIRMADO POR	JESUS CRESPO CURADO CRISTINA GARCÍA MONTE	FECHA	16/12/2020
ID. FIRMA	ws051.juntadeandalucia.es n3zyvqqrLxsILt5n30FP7Q==	PÁGINA	72/128



n3zyvqqrLxsILt5n30FP7Q==



Actividad	Actuación	Indicador de Actuación	Unidad	Objetivo anual	Planificado a 30/09/20	Ejecución a 30/09/20	Grado de ejecución respecto a planificado a 30/09/20	Grado de avance respecto al objetivo Anual
1.3.2.2.- Mantenimiento de infraestructuras lineales de prevención de incendio mediante la RAPCA (Red de Areas Pasto-Cortatuegos de Andalucía) 1.3.2.3.- Trabajos especiales de prevención de incendios forestales	recogidas en el plan anual	CA Superficie ejecutada / Promedia superficie ejecutada los 4 años mas altos del ultimo quinquenio	ha	90	90,00	45,72	50,80 %	50,80 %
		CO Superficie ejecutada / Promedia superficie ejecutada los 4 años mas altos del ultimo quinquenio	ha	90	90,00	58,57	65,08 %	65,08 %
		GR Superficie ejecutada / Promedia superficie ejecutada los 4 años mas altos del ultimo quinquenio	ha	90	90,00	40,80	45,33 %	45,33 %
		HU Superficie ejecutada / Promedia superficie ejecutada los 4 años mas altos del ultimo quinquenio	ha	90	90,00	41,82	46,47 %	46,47 %
		JA Superficie ejecutada / Promedia superficie ejecutada los 4 años mas altos del ultimo quinquenio	ha	90	90,00	59,82	66,47 %	66,47 %
		MA Superficie ejecutada / Promedia superficie ejecutada los 4 años mas altos del ultimo quinquenio	ha	90	90,00	44,12	49,02 %	49,02 %
		SE Superficie ejecutada / Promedia superficie ejecutada los 4 años mas altos del ultimo quinquenio	ha	90	90,00	55,49	61,66 %	61,66 %
		Siniestralidad / Siniestralidad objetivo (numero de accidentes de la actividad considerada por cada 1.000 trabajadores expuestos en relacion al objetivo del indice de incidencia)	%	85	85,00	39,65	100,00 %	100,00 %
		Contratos realizados sobre los planificados (%)	%	100	100,00	97,01	97,01 %	97,01 %
		Superficie incluida en RAPCA frente a la media de superficie planificada de los últimos 5 años	%	90	90,00	105,66	100,00 %	100,00 %
Grado de ejecución respecto a planificado Endesa AT Cádiz	%	100	100,00	0,00	0,00 %	0,00 %		
Grado de ejecución respecto a planificado Endesa AT Málaga	%	100	100,00	54,38	54,38 %	54,38 %		

Código Seguro de verificación:n3zyvqqrLxsILt5n30FP7Q==. Permite la verificación de la integridad de una copia de este documento electrónico en la dirección: <https://verifirma.agenciamedioambienteyagua.es>
 Este documento incorpora firma electrónica reconocida de acuerdo a la Ley 59/2003, de 19 de diciembre, de firma electrónica.

FIRMADO POR	JESUS CRESPO CURADO CRISTINA GARCÍA MONTE	FECHA	16/12/2020
ID. FIRMA	ws051.juntadeandalucia.es n3zyvqqrLxsILt5n30FP7Q==	PÁGINA	73/128



n3zyvqqrLxsILt5n30FP7Q==



Actividad	Actuación	Indicador de Actuación	Unidad	Objetivo anual	Planificado a 30/09/20	Ejecución a 30/09/20	Grado de ejecución respecto a planificado a 30/09/20	Grado de avance respecto al objetivo Anual
		Grado de ejecución respecto a planificado Endesa Granada AT	%	100	70,00	100,00	100,00 %	100,00 %
		Grado de ejecución respecto a planificado Endesa Huelva MT BT	%	100	65,00	35,55	54,69 %	35,55 %
		Grado de ejecución respecto a planificado Endesa Jaén AT	%	100	100,00	100,00	100,00 %	100,00 %
		Grado de ejecución respecto a planificado Endesa Málaga MT BT	%	100	80,00	66,45	83,06 %	66,45 %
		Grado de ejecución respecto a planificado Endesa Sevilla MT BT	%	100	60,00	72,68	100,00 %	72,68 %
1.3.3.1.- Ejecución de aprovechamientos de madera y biomasa	1.3.3.1.1.- Aprovechamiento de madera y biomasa en montes PGI	T producto obtenido	t	30640	19640,00	49136,00	100,00 %	100,00 %
1.3.3.2.- Ejecución de aprovechamientos de corcho	1.3.3.2.1.- Aprovechamiento corcho en montes PGI	Kg producto obtenido	Kg	500000	500000,00	545879,00	100,00 %	100,00 %
1.3.3.3.- Ejecución de aprovechamientos de piña	1.3.3.3.1.- Aprovechamiento de piña en montes PGI	Kg producto obtenido	Kg	405000	135000,00	225465,00	100,00 %	55,67 %
1.3.3.4.- Ejecución de otros aprovechamientos (pasto, montanera, resina)	1.3.3.4.1.- Aprovechamiento de aceituna en montes PGI	Kg de aceituna recogidos	Kg	5000	-	-	NO EVALUABLE	NO EVALUABLE
	1.3.3.4.2.- Aprovechamiento de pastos en montes PGI	ha licitadas	ha	36988	36988,00	36988,00	100,00 %	100,00 %
	1.3.3.4.3.- Otros aprovechamientos menores en montes PGI	Ud. producto aprovechado	ha	12000	12000,00	18989,25	100,00 %	100,00 %
1.3.3.5.- Comercialización y gestión económico-administrativa de aprovechamientos forestales	1.3.3.5.1.- Comercialización y gestión económico-administrativa de aprovechamientos forestales	N.º contratos firmados	ud.	50	35,00	29,00	82,86 %	58,00 %
1.3.3.6.- Aprovechamientos Forestales de madera y biomasa fuera PGI	1.3.3.6.1.- Aprovechamiento de madera y biomasa fuera montes PGI	T producto obtenido	t	16015	11515,00	26418,00	100,00 %	100,00 %
1.3.3.7.- Aprovechamientos de corcho fuera PGI	1.3.3.7.1.- Aprovechamiento corcho fuera montes PGI	Kg producto obtenido	Kg	205000	205000,00	49020,00	23,91 %	23,91 %
1.3.3.8.- Aprovechamientos de piña fuera PGI	1.3.3.8.1.- Aprovechamiento de piña fuera montes PGI	Kg producto obtenido	Kg	15000	10000,00	11207,00	100,00 %	74,71 %

Código Seguro de verificación:n3zyvqqrLxsILt5n30FP7Q==. Permite la verificación de la integridad de una copia de este documento electrónico en la dirección: <https://verifirma.agenciamedioambienteyagua.es>
 Este documento incorpora firma electrónica reconocida de acuerdo a la Ley 59/2003, de 19 de diciembre, de firma electrónica.

FIRMADO POR	JESUS CRESPO CURADO CRISTINA GARCÍA MONTE	FECHA	16/12/2020
ID. FIRMA	ws051.juntadeandalucia.es n3zyvqqrLxsILt5n30FP7Q==	PÁGINA	74/128



n3zyvqqrLxsILt5n30FP7Q==

Programa de Gestión y Plan de Acción Anual 2020
 INFORME DE SEGUIMIENTO TERCER TRIMESTRE

Agencia de Medio Ambiente y Agua de Andalucía
**CONSEJERÍA DE AGRICULTURA, GANADERÍA,
 PESCA Y DESARROLLO SOSTENIBLE**



Actividad	Actuación	Indicador de Actuación	Unidad	Objetivo anual	Planificado a 30/09/20	Ejecución a 30/09/20	Grado de ejecución respecto a planificado a 30/09/20	Grado de avance respecto al objetivo Anual
1.3.3.9.- Otros aprovechamientos (pasta, montanera, resina) fuera de PGI	1.3.3.9.1.- Aprovechamiento de aceituna fuera montes PGI	Kg de aceituna recogidos	Kg	SIN PROGRAMACIÓN	-	-	NO APLICA	NO APLICA
	1.3.3.9.2.- Aprovechamiento de pastos en montes fuera PGI	ha licitadas	ha	SIN PROGRAMACIÓN	-	-	NO APLICA	NO APLICA
	1.3.3.9.3.- Otros aprovechamientos menores fuera montes PGI	Ud. producto aprovechado	ud.	SIN PROGRAMACIÓN	-	-	NO APLICA	NO APLICA
1.3.4.1.- Actuaciones de apoyo para el impulso de proyectos relacionados con la conservación, rehabilitación y puesta en valor de elementos del patrimonio natural en terreno forestal, en ejecución de planes, programas o proyectos aprobados por la Consejería competente o por la entidad encomendante	1.3.4.1.1.- 0193_UADITUR	Grado de ejecución respecto a planificado	%	100	-	80,00	100,00 %	80,00 %
	1.3.4.1.2.- Estudio de viabilidad patrimonial ITI Eurovelo	Grado de ejecución respecto a planificado	%	100	-	80,00	100,00 %	80,00 %
1.3.5.1.- Actuaciones para la recuperación y acondicionamiento de vías pecuarias encomendadas	1.3.5.1.1.- Implementación del programa de puertas verdes en municipios de más de 20.000 habitantes. Fase I. Jaén	Grado de avance en la anualidad ejecutada	%	100	100,00	100,00	100,00 %	100,00 %
	1.3.5.1.2.- Implementación del programa de puertas verdes en municipios de más de 20.000 habitantes. Fase I. Sevilla	Grado de avance en la anualidad ejecutada	%	100	100,00	100,00	100,00 %	100,00 %
	1.3.5.1.3.- Implementación del programa de puertas verdes en municipios de más de 20.000 habitantes. Fase I. Almería	Grado de avance en la anualidad ejecutada	%	100	100,00	100,00	100,00 %	100,00 %
1.3.5.1.4.- Proyecto de Adecuación de la Puerta Verde de Chiclana. Fase II	1.3.5.1.4.- Proyecto de Adecuación de la Puerta Verde de Chiclana. Fase II	Grado de avance en la anualidad ejecutada	%	100	45,00	7,00	15,56 %	7,00 %
	1.3.5.1.5.- Proyecto Cinturón Verde de Córdoba. Fase I	Grado de avance en la anualidad ejecutada	%	100	45,00	4,00	8,89 %	4,00 %
	1.3.5.1.6.- Proyecto de restauración	Grado de avance en la anualidad ejecutada	%	100	45,00	6,00	13,33 %	6,00 %

Código Seguro de verificación:n3zyvqqrLxsILt5n30FP7Q==. Permite la verificación de la integridad de una copia de este documento electrónico en la dirección: <https://verifirma.agenciamedioambienteyagua.es>
 Este documento incorpora firma electrónica reconocida de acuerdo a la Ley 59/2003, de 19 de diciembre, de firma electrónica.

FIRMADO POR	JESUS CRESPO CURADO CRISTINA GARCÍA MONTE	FECHA	16/12/2020
ID. FIRMA	ws051.juntadeandalucia.es n3zyvqqrLxsILt5n30FP7Q==	PÁGINA	75/128



n3zyvqqrLxsILt5n30FP7Q==



Actividad	Actuación	Indicador de Actuación	Unidad	Objetivo anual	Planificado a 30/09/20	Ejecución a 30/09/20	Grado de ejecución respecto a planificado a 30/09/20	Grado de avance respecto al objetivo Anual
	ción del antiguo puente del Ferrocarril sobre el Río Tinto. T. M. de Niebla (Huelva)							
	1.3.5.1.7.- Puerta Verde de Huelva-San Juan del Puerto-Camino Natural del Río Tinto. Fase II	Grado de avance en la anualidad ejecutada	%	100	45,00	7,00	15,56 %	7,00 %
1.4.1.1.- Gestión del Centro Análisis y Diagnóstico de la Fauna Silvestre de Andalucía (CAD)	1.4.1.1.1.- Gestión del Centro Análisis y Diagnóstico de la Fauna Silvestre de Andalucía (CAD)	N.º Informes realizados de acuerdo al protocolo de información de la CAGPyDS y envío a la RE-DIAM	ud.	2	2,00	2,00	100,00 %	100,00 %
		N.º notas de divulgación o información sobre trabajos realizados o resultados obtenidos	ud.	2	1,00	1,00	100,00 %	50,00 %
		Revisión texto web Geo/Bio	ud.	1	-	-	NO EVALUABLE	NO EVALUABLE
1.4.1.2.- Servicio de analíticas, necropsias y estudios relacionados con los diferentes programas de conservación de la fauna silvestre	1.4.1.2.1.- Servicio de analíticas, necropsias y estudios relacionados con los diferentes programas de conservación de la fauna silvestre	N.º ensayos realizados /total solicitados	%	75	73,33	73,33	100,00 %	97,78 %
1.4.1.3.- Mantenimiento básico y operativo del Centro Análisis y Diagnóstico de la Fauna Silvestre de Andalucía (CAD)	1.4.1.3.1.- Mantenimiento básico y operativo del Centro Análisis y Diagnóstico de la Fauna Silvestre de Andalucía (CAD)	N.º incidencias resueltas/totales	%	100	-	-	NO EVALUABLE	NO EVALUABLE
1.4.2.1.- Gestión de la Red Andaluza de Centros de Recuperación de Especies Amenazadas (CREAs)	1.4.2.1.1.- Gestión de la Red Andaluza de Centros de Recuperación de Especies Amenazadas (CREAs)	N.º Informes realizados de acuerdo al protocolo de información de la CAGPyDS y envío a la RE-DIAM	ud.	2	2,00	2,00	100,00 %	100,00 %
		N.º notas de divulgación o información sobre trabajos realizados o resultados obtenidos	ud.	2	1,00	1,00	100,00 %	50,00 %
		Revisión texto web Geo/Bio	ud.	1	-	-	NO EVALUABLE	NO EVALUABLE
1.4.2.2.- Mantenimiento de los Centros de Recuperación de Especies Amenazadas (CREAs)	1.4.2.2.1.- Funcionamiento básico de los Centros de Recuperación de Especies Amenazadas (CREAs)	N.º incidencias resueltas/totales	%	100	-	-	NO EVALUABLE	NO EVALUABLE
1.4.2.3.- Trabajos de recuperación de especies amenazadas	1.4.2.3.1.- Trabajos de recuperación de especies amenazadas	N.º ejemplares recuperados/total ingresados vivos (sin contar tortugas moras)	%	40	40,00	40,00	100,00 %	100,00 %
1.4.3.1.- Gestión y mantenimiento	1.4.3.1.1.- Mantenimiento de plan-	N.º plantas mantenidas por especie y centro	ud.	747190	721475,89	721475,89	100,00 %	96,56 %

Código Seguro de verificación:n3zyvqqrLxsILt5n30FP7Q==. Permite la verificación de la integridad de una copia de este documento electrónico en la dirección: <https://verifirma.agenciamedioambienteyagua.es>
 Este documento incorpora firma electrónica reconocida de acuerdo a la Ley 59/2003, de 19 de diciembre, de firma electrónica.

FIRMADO POR	JESUS CRESPO CURADO CRISTINA GARCÍA MONTE	FECHA	16/12/2020
ID. FIRMA	ws051.juntadeandalucia.es n3zyvqqrLxsILt5n30FP7Q==	PÁGINA	76/128



n3zyvqqrLxsILt5n30FP7Q==



Actividad	Actuación	Indicador de Actuación	Unidad	Objetivo anual	Planificado a 30/09/20	Ejecución a 30/09/20	Grado de ejecución respecto a planificado a 30/09/20	Grado de avance respecto al objetivo Anual
to de la red de viveros	ta en la Red de Viveros							
	1.4.3.1.2.- Trasplante y transporte de plantas	N.º plantas trasplantadas	ud.	197	197,00	197,00	100,00 %	100,00 %
	1.4.3.1.3.- Mantenimiento de la jardinería en parques forestales	N.º inspecciones de supervisión por Parque	ud.	10	7,00	7,00	100,00 %	70,00 %
	1.4.3.2.- Producción de planta en la Red de Viveros	N.º plantas producidas por especie y centro	ud.	734395	554395,00	404395,00	72,94 %	55,07 %
	1.4.4.1.- Seguimiento de Daños y Alerta fitosanitaria	N.º parcelas evaluadas / N.º total parcelas instaladas	%	90	79,20	79,20	100,00 %	88,00 %
	1.4.4.1.1.- Evaluación de las parcelas de la RED SEDA	Atención a demanda	ud.	25	19,00	19,00	100,00 %	76,00 %
	1.4.4.1.2.- Realización de informes FIFO	N.º informes anuales PLI	ud.	3	3,00	3,00	100,00 %	100,00 %
	1.4.4.1.3.- Implementación de los 3 Planes de Lucha Integrada	Informe Anual Programa de Vigilancia.						
	1.4.4.1.4.- Implementación Programa de Vigilancia en las masas forestales de Andalucía. Prioridad B: Plagas sujetas a las medidas de la Unión adoptadas en virtud del artículo 16		ud.	1	1,00	1,00	100,00 %	100,00 %
	1.4.4.1.5.- Valoración, análisis e informes sobre situaciones y emergencias de agentes nocivos	Análisis e informes sobre situaciones y emergencias de agentes nocivos	días	20	14,00	12,00	85,71 %	60,00 %
	1.4.4.1.6.- Asesoramiento técnico sobre agentes nocivos a las DDTT de la CAGPyDS	Asesoramiento técnico sobre agentes nocivos a las DDTT de la CAGPyDS	ud.	24	18,00	18,00	100,00 %	75,00 %
	1.4.4.2.- Ejecución de prospecciones de carácter obligatorio en toda la superficie forestal andaluza para la detección y/o control de agentes nocivos	N.º prospecciones fitosanitarias de organismos nocivos realizadas	ud.	404	340,00	325,00	95,59 %	80,45 %
	1.4.4.3.- Actividades formativas y divulgativas sobre el estado, conocimiento y avances realizados	Jornadas/Reuniones	%	16	12,00	12,00	100,00 %	75,00 %

Código Seguro de verificación:n3zyvqqrLxsILt5n30FP7Q==. Permite la verificación de la integridad de una copia de este documento electrónico en la dirección: <https://verifirma.agenciamedioambienteyagua.es>
 Este documento incorpora firma electrónica reconocida de acuerdo a la Ley 59/2003, de 19 de diciembre, de firma electrónica.

FIRMADO POR	JESUS CRESPO CURADO CRISTINA GARCÍA MONTE	FECHA	16/12/2020
ID. FIRMA	ws051.juntadeandalucia.es n3zyvqqrLxsILt5n30FP7Q==	PÁGINA	77/128



n3zyvqqrLxsILt5n30FP7Q==



Actividad	Actuación	Indicador de Actuación	Unidad	Objetivo anual	Planificado a 30/09/20	Ejecución a 30/09/20	Grado de ejecución respecto a planificado a 30/09/20	Grado de avance respecto al objetivo Anual
1.4.4.- Aplicación de los tratamientos y medidas que puedan ser necesarias en relación con las plagas, enfermedades u otros agentes nocivos que afecten puedan afectar negativamente a las masas forestales andaluzas	1.4.4.1.- Informes del Servicio de diagnóstico de la Seca	N.º informes realizados del SDS	ud.	80	50,00	50,00	100,00 %	62,50 %
1.4.5.1.- Gestión y funcionamiento operativo de la Red Andaluza de Jardines Botánicos	1.4.5.1.1.- Gestión y funcionamiento operativo de la Red Andaluza de Jardines Botánicos	N.º Informes realizados de acuerdo al protocolo de información de la CAGPyDS y envío a la RE-DIAM N.º localizaciones y seguimientos flora realizado/previsto	ud.	2	2,00	2,00	100,00 %	100,00 %
		N.º notas de divulgación o información sobre trabajos realizados o resultados obtenidos	ud.	2	2,00	2,00	100,00 %	100,00 %
		N.º taxones representados/previsto	%	100	-	-	NO EVALUABLE	NO EVALUABLE
		N.º visitantes registrados/previsto	%	75	29,00	29,00	100,00 %	38,67 %
		Revisión texto web Geo/Bio	ud.	1	-	-	NO EVALUABLE	NO EVALUABLE
		N.º Acciones propagadas/previsto	%	74	26,00	26,00	100,00 %	35,14 %
1.4.5.2.- Gestión y funcionamiento operativo del Laboratorio de Propagación Vegetal	1.4.5.2.1.- Gestión y funcionamiento operativo del Laboratorio de Propagación Vegetal	N.º Informes realizados de acuerdo al protocolo de información de la CAGPyDS y envío a la RE-DIAM	ud.	2	2,00	2,00	100,00 %	100,00 %
		N.º notas de divulgación o información sobre trabajos realizados o resultados obtenidos	ud.	2	1,00	1,00	100,00 %	50,00 %
		Revisión texto web Geo/Bio	ud.	1	-	-	NO EVALUABLE	NO EVALUABLE
1.4.5.3.- Mantenimiento operativo del Banco de Germoplasma Vegetal Andaluz	1.4.5.3.1.- Mantenimiento operativo del Banco de Germoplasma Vegetal Andaluz	N.º accesiones preparadas y conservadas en las colecciones/frente a entradas de accesiones	%	100	-	-	NO EVALUABLE	NO EVALUABLE
		N.º de accesiones conservadas/al total	%	100	-	-	NO EVALUABLE	NO EVALUABLE
		N.º ensayos de viabilidad realizados/previsto	%	100	-	-	NO EVALUABLE	NO EVALUABLE
		N.º incidencias resueltas/totales	%	100	-	-	NO EVALUABLE	NO EVALUABLE
1.4.5.4.- Mantenimiento de Jardines Botánicos, Banco de Germoplasma Vegetal Andaluz y Laboratorio de	1.4.5.4.1.- Mantenimiento básico de Banco de Germoplasma Vegetal Andaluz							

Código Seguro de verificación:n3zyvqqrLxsILt5n30FP7Q==. Permite la verificación de la integridad de una copia de este documento electrónico en la dirección: <https://verifirma.agenciamedioambienteyagua.es>
 Este documento incorpora firma electrónica reconocida de acuerdo a la Ley 59/2003, de 19 de diciembre, de firma electrónica.

FIRMADO POR	JESUS CRESPO CURADO CRISTINA GARCÍA MONTE	FECHA	16/12/2020
ID. FIRMA	ws051.juntadeandalucia.es n3zyvqqrLxsILt5n30FP7Q==	PÁGINA	78/128



n3zyvqqrLxsILt5n30FP7Q==

Programa de Gestión y Plan de Acción Anual 2020
 INFORME DE SEGUIMIENTO TERCER TRIMESTRE

Agencia de Medio Ambiente y Agua de Andalucía
**CONSEJERÍA DE AGRICULTURA, GANADERÍA,
 PESCA Y DESARROLLO SOSTENIBLE**



Actividad	Actuación	Indicador de Actuación	Unidad	Objetivo anual	Planificado a 30/09/20	Ejecución a 30/09/20	Grado de ejecución respecto a planificado a 30/09/20	Grado de avance respecto al objetivo Anual
torio de Propagación Vegetal	1.4.5.4.2.- Mantenimiento básico de Jardines Botánicos	N.º incidencias resueeltas/totales	%	100	-	-	NO EVALUABLE	NO EVALUABLE
	1.4.5.4.3.- Mantenimiento básico de Laboratorio de Propagación Vegetal	N.º incidencias resueeltas/totales	%	100	-	-	NO EVALUABLE	NO EVALUABLE
1.4.6.1.- Gestión y funcionamiento operativo de la Estación de Referencia del Corzo	1.4.6.1.1.- Gestión y funcionamiento operativo de la Estación de Referencia del Corzo	N.º ejemplares mantenidos en cautividad	ud.	10	10,00	10,00	100,00 %	100,00 %
1.4.6.2.- Gestión y funcionamiento operativo de las Estaciones de Referencia de Cabra Montés, Sierra Nevada y Sierra de Las Nieves	1.4.6.2.1.- Gestión y funcionamiento operativo de las Estaciones de Referencia de Cabra Montés, Sierra Nevada	N.º ejemplares mantenidos en cautividad	ud.	50	50,00	50,00	100,00 %	100,00 %
	1.4.6.2.2.- Gestión y funcionamiento operativo de las Estaciones de Referencia de Cabra Montés, Sierra Nevada	N.º ejemplares mantenidos en cautividad	ud.	50	50,00	50,00	100,00 %	100,00 %
1.4.6.3.- Gestión y funcionamiento operativo de la Estación de Referencia de la Perdiz Roja	1.4.6.3.1.- Gestión y funcionamiento operativo de la Estación de Referencia de la Perdiz Roja	N.º perdices nacidas criadas en la anualidad N.º reproductores mantenidos y gestionados (Como la tabla es acumulativa, se incluye el N.º sólo en el mes de enero que es el inicio de la campaña)	ud.	10000	10000,00	10000,00	100,00 %	100,00 %
			Parejas	600	600,00	600,00	100,00 %	100,00 %
1.4.6.4.- Mantenimiento de las Estaciones de Referencia	1.4.6.4.1.- Funcionamiento básico ER Corzo	Incidencias resueeltas (%)	%	100	100,00	100,00	100,00 %	100,00 %
	1.4.6.4.2.- Funcionamiento básico ER Cabra	Incidencias resueeltas (%)	%	100	100,00	100,00	100,00 %	100,00 %
	1.4.6.4.3.- Funcionamiento básico ER Perdiz	Incidencias resueeltas (%)	%	100	100,00	100,00	100,00 %	100,00 %
1.4.7.1.- Gestión y funcionamiento operativo de la Red Andaluza de Comederos de Aves Carrioneras (RACAC)	1.4.7.1.1.- Gestión y funcionamiento operativo de la Red Andaluza de Comederos de Aves Carrioneras (RACAC)	Kg alimento consumidos/ Kg de alimento aportado en función de los objetivos establecidos N.º alimoches censados en los comederos/pre- vistas (250) N.º Informes realizados de acuerdo al protocolo de información de la CAGPyDS y envío a la RE-	Kg	SIN PROGRAMACIÓN	-	-	NO APLICA	NO APLICA
			ud.	SIN PROGRAMACIÓN	-	-	NO APLICA	NO APLICA
			ud.	SIN PROGRAMACIÓN	-	-	NO APLICA	NO APLICA

Código Seguro de verificación:n3zyvqqrLxsILt5n30FP7Q==. Permite la verificación de la integridad de una copia de este documento electrónico en la dirección: <https://verifirma.agenciaimedioambienteyagua.es>
 Este documento incorpora firma electrónica reconocida de acuerdo a la Ley 59/2003, de 19 de diciembre, de firma electrónica.

FIRMADO POR	JESUS CRESPO CURADO	FECHA	16/12/2020
	CRISTINA GARCÍA MONTE		
ID. FIRMA	ws051.juntadeandalucia.es	n3zyvqqrLxsILt5n30FP7Q==	PÁGINA 79/128



n3zyvqqrLxsILt5n30FP7Q==



Actividad	Actuación	Indicador de Actuación	Unidad	Objetivo anual	Planificado a 30/09/20	Ejecución a 30/09/20	Grado de ejecución respecto a planificado a 30/09/20	Grado de avance respecto al objetivo Anual
1.4.8.1.- Gestión y funcionamiento de los centros de cría de especies epicontinentales	1.4.8.1.1.- Gestión y funcionamiento de los centros de cría de especies epicontinentales	DIAMI						
		N.º notas de divulgación o información sobre trabajos realizados o resultados obtenidos	ud.	SIN PROGRAMACIÓN	-	-	NO APLICA	NO APLICA
1.4.8.2.- Mantenimiento de Centros de Cría en Cautividad (CCC)	1.4.8.2.1.- Mantenimiento de Centro de Cría en Cautividad (CCC)	Revisión texto web Geo/Bio	ud.	SIN PROGRAMACIÓN	-	-	NO APLICA	NO APLICA
		N.º de ejemplares reproducidos/por reproducción prevista anual	%	50	-	-	NO EVALUABLE	NO EVALUABLE
1.4.8.3.- Gestión y funcionamiento operativo del CCC del Lince Ibérico	1.4.8.3.1.- Gestión del Centro de Cría en Cautividad del Lince Ibérico. La Olivilla. Santa Elena (Jaén)	N.º Informes realizados de acuerdo al protocolo de información de la CAGPyDS y envío a la RE-DIAMI	ud.	2	2,00	2,00	100,00 %	100,00 %
		N.º notas de divulgación o información sobre trabajos realizados o resultados obtenidos	ud.	2	1,00	1,00	100,00 %	50,00 %
1.4.8.2.- Mantenimiento de Centros de Cría en Cautividad (CCC)	1.4.8.2.1.- Mantenimiento de Centro de Cría en Cautividad (CCC)	Reintroducciones realizadas / previsto	%	50	-	-	NO EVALUABLE	NO EVALUABLE
		Revisión texto web Geo/Bio	ud.	1	-	-	NO EVALUABLE	NO EVALUABLE
1.4.8.3.- Gestión y funcionamiento operativo del CCC del Lince Ibérico	1.4.8.3.1.- Gestión del Centro de Cría en Cautividad del Lince Ibérico. La Olivilla. Santa Elena (Jaén)	N.º incidencias resueltas/totales	%	100	-	-	NO EVALUABLE	NO EVALUABLE
		Eficacia de adaptación ejemplares (%)	%	96,875	99,17	100,00	100,00 %	100,00 %
1.5.1.1.- Trabajos de consultoría para la conservación de la biodiversidad	1.5.1.1.1.- Propuesta para la implementación de un Manual de Gestión para la conservación de la biodiversidad	Ejemplares linces mantenido centro (UD)	ud.	40,5	41,00	38,89	94,85 %	96,02 %
		Éxito de gestación (%)	%	100	100,00	88,00	88,00 %	88,00 %
1.5.1.1.- Trabajos de consultoría para la conservación de la biodiversidad	1.5.1.1.1.- Propuesta para la implementación de un Manual de Gestión para la conservación de la biodiversidad	Éxito de preparación de cachorros (%)	%	100	100,00	100,00	100,00 %	100,00 %
		Éxito reproductor (UD)	ud.	0,875	0,88	1,28	100,00 %	100,00 %
1.5.1.1.- Trabajos de consultoría para la conservación de la biodiversidad	1.5.1.1.1.- Propuesta para la implementación de un Manual de Gestión para la conservación de la biodiversidad	N.º Informes realizados de acuerdo al protocolo de información de la CAGPyDS y envío a la RE-DIAMI	ud.	1	-	-	NO EVALUABLE	NO EVALUABLE
		N.º notas de divulgación o información sobre trabajos realizados o resultados obtenidos	ud.	1	-	-	NO EVALUABLE	NO EVALUABLE
1.5.1.1.- Trabajos de consultoría para la conservación de la biodiversidad	1.5.1.1.1.- Propuesta para la implementación de un Manual de Gestión para la conservación de la biodiversidad	Parejas formadas (UD)	ud.	6	6,00	8,00	100,00 %	100,00 %
		Revisión texto web Geo/Bio	u	1	-	-	NO EVALUABLE	NO EVALUABLE
1.5.1.1.- Trabajos de consultoría para la conservación de la biodiversidad	1.5.1.1.1.- Propuesta para la implementación de un Manual de Gestión para la conservación de la biodiversidad	Grado de ejecución respecto a planificado	%	100	-	100,00	100,00 %	100,00 %
		Productos finales de acuerdo al PPT	ud.	1	-	1,00	100,00 %	100,00 %

Código Seguro de verificación:n3zyvqqrLxsILt5n30FP7Q==. Permite la verificación de la integridad de una copia de este documento electrónico en la dirección: <https://verifirma.agenciamedioambienteyagua.es>
 Este documento incorpora firma electrónica reconocida de acuerdo a la Ley 59/2003, de 19 de diciembre, de firma electrónica.

FIRMADO POR	JESUS CRESPO CURADO CRISTINA GARCÍA MONTE	FECHA	16/12/2020
ID. FIRMA	ws051.juntadeandalucia.es	PÁGINA	80/128



n3zyvqqrLxsILt5n30FP7Q==

Programa de Gestión y Plan de Acción Anual 2020
 INFORME DE SEGUIMIENTO TERCER TRIMESTRE

Agencia de Medio Ambiente y Agua de Andalucía
**CONSEJERÍA DE AGRICULTURA, GANADERÍA,
 PESCA Y DESARROLLO SOSTENIBLE**



Actividad	Actuación	Indicador de Actuación	Unidad	Objetivo anual	Planificado a 30/09/20	Ejecución a 30/09/20	Grado de ejecución respecto a planificado a 30/09/20	Grado de avance respecto al objetivo Anual
1.5.1.2.- Trabajos de consultoría para la conservación de la biodiversidad	1.5.1.2.1.- Actualización de datos y actuaciones de difusión y sensibilización en Geodiversidad	Grado de ejecución respecto a planificado	%	100	-	-	NO EVALUABLE	NO EVALUABLE
	1.5.2.1.- Programa de emergencias, control epidemiológico y seguimiento de fauna amenazada	Productos finales de acuerdo al PPT	ud.	1	-	-	NO EVALUABLE	NO EVALUABLE
1.5.2.2.- Ejecución de planes y programas de recuperación y conservación de especies amenazadas	1.5.2.1.1.- Atención de emergencias incluyendo las mortandades de fauna acuática en los humedales andaluces competencia de la CAGPyDS.	n.º de aves muertas en los humedales andaluces retiradas / n.º de aves de las que se solicita retirada	%	100	-	300,00	100,00 %	100,00 %
	1.5.2.1.2.- Realizar el censo, seguimiento y caracterización de estado de conservación y recomendaciones de gestión de las poblaciones de fauna de acuerdo a las directrices de la CAGPyDS	n.º de kg de peces retirados/n.º de Kg de peces de los que se solicita retirada	%	100	-	-	NO EVALUABLE	NO EVALUABLE
	1.5.2.2.1.- APOYO TECNICO AL PROGRAMA DE SEGUIMIENTO DEL LOBO IBERICO EN ANDALUCIA	n.º de especies censadas / n.º especies previstas según cronograma	%	100	95,00	95,00	100,00 %	100,00 %
		N.º Informes realizados de acuerdo al protocolo de información de la CAGPyDS y envío a la RE-DIAM	ud.	2	2,00	2,00	100,00 %	100,00 %
		N.º notas de divulgación o información sobre trabajos realizados o resultados obtenidos	ud.	4	3,00	3,00	100,00 %	75,00 %
		Revisión texto web Geo/Bio	ud.	1	1,00	1,00	100,00 %	100,00 %
		n.º de actividades de diagnóstico, evaluación y control realizadas/ total de las solicitadas	%	82	82,00	82,00	100,00 %	100,00 %
		N.º Informes realizados de acuerdo al protocolo de información de la CAGPyDS y envío a la RE-DIAM	ud.	2	1,00	1,00	100,00 %	50,00 %
		N.º notas de divulgación o información sobre trabajos realizados o resultados obtenidos	ud.	2	1,00	1,00	100,00 %	50,00 %
		Revisión texto web Geo/Bio	ud.	1	-	-	NO EVALUABLE	NO EVALUABLE
	1.5.2.2.2.- Apoyo técnico al Plan de Recuperación de especies de Altas Cumbres: seguimiento	N.º Informes realizados de acuerdo al protocolo de información de la CAGPyDS y envío a la RE-DIAM	ud.	2	2,00	1,00	50,00 %	50,00 %
		N.º notas de divulgación o información sobre trabajos realizados o resultados obtenidos	ud.	2	2,00	1,00	50,00 %	50,00 %
		N.º de especies objeto de actuaciones in situ/ex situ/ según plan de trabajo anual.	%	80	73,33	73,33	100,00 %	91,67 %
		N.º de especies objeto de seguimiento/ según plan de trabajo anual	%	81,25	75,00	67,00	89,33 %	82,46 %

Código Seguro de verificación:n3zyvqqrLxsILt5n30FP7Q==. Permite la verificación de la integridad de una copia de este documento electrónico en la dirección: <https://verifirma.agenciamedioambienteyagua.es>
 Este documento incorpora firma electrónica reconocida de acuerdo a la Ley 59/2003, de 19 de diciembre, de firma electrónica.

FIRMADO POR	JESUS CRESPO CURADO CRISTINA GARCÍA MONTE	FECHA	16/12/2020
ID. FIRMA	ws051.juntadeandalucia.es n3zyvqqrLxsILt5n30FP7Q==	PÁGINA	81/128



n3zyvqqrLxsILt5n30FP7Q==



Actividad	Actuación	Indicador de Actuación	Unidad	Objetivo anual	Planificado a 30/09/20	Ejecución a 30/09/20	Grado de ejecución respecto a planificado a 30/09/20	Grado de avance respecto al objetivo Anual
	1.5.2.2.3.- Apoyo técnico al Plan de Recuperación de Pteridófitos: seguimiento	Revisión texto web Geo/Bio	ud.	1	-	-	NO EVALUABLE	NO EVALUABLE
		N.º Informes realizados de acuerdo al protocolo de información de la CAGPyDS y envío a la RE-DIAM	ud.	2	2,00	2,00	100,00 %	100,00 %
		N.º notas de divulgación o información sobre trabajos realizados o resultados obtenidos	ud.	2	1,00	1,00	100,00 %	50,00 %
		N.º de especies objeto de actuaciones in situ/ex situ/ según plan de trabajo anual.	%	100	100,00	100,00	100,00 %	100,00 %
		N.º de especies objeto de seguimiento/según plan de trabajo anual	%	100	100,00	100,00	100,00 %	100,00 %
	1.5.2.2.4.- Apoyo técnico al Plan de Recuperación del Águila Imperial: seguimiento	Revisión texto web Geo/Bio	ud.	1	-	-	NO EVALUABLE	NO EVALUABLE
		n.º de actividades de diagnóstico, evaluación y control realizadas/ total de las solicitadas	%	87,5	83,33	83,33	100,00 %	95,24 %
		N.º ejemplares manejados en campo (anillamiento, traslocaciones, reintroducciones, chequeos)/n.º de ejemplares necesitados de manejo	%	100	100,00	100,00	100,00 %	100,00 %
		N.º Informes realizados de acuerdo al protocolo de información de la CAGPyDS y envío a la RE-DIAM	ud.	2	2,00	1,00	50,00 %	50,00 %
		N.º notas de divulgación o información sobre trabajos realizados o resultados obtenidos	ud.	2	1,00	3,00	100,00 %	100,00 %
1.5.2.2.5.- Apoyo técnico al Plan de Recuperación y conservación de aves de humedales: seguimiento especies acuáticas	Revisión texto web Geo/Bio	ud.	1	-	-	NO EVALUABLE	NO EVALUABLE	
	n.º de actividades de diagnóstico, evaluación y control realizadas/ total de las solicitadas	%	91,25	88,33	88,33	100,00 %	96,80 %	
	N.º ejemplares manejados en campo (anillamiento, traslocaciones, reintroducciones, chequeos)/n.º de ejemplares necesitados de manejo	%	93,75	91,67	91,67	100,00 %	97,78 %	
	N.º Informes realizados de acuerdo al protocolo de información de la CAGPyDS y envío a la RE-DIAM	ud.	2	2,00	1,00	50,00 %	50,00 %	
	N.º notas de divulgación o información sobre tra-	ud.	2	1,00	1,00	100,00 %	50,00 %	

Código Seguro de verificación:n3zyvqqrLxsILt5n30FP7Q==. Permite la verificación de la integridad de una copia de este documento electrónico en la dirección: <https://verifirma.agenciamedioambienteyagua.es>
 Este documento incorpora firma electrónica reconocida de acuerdo a la Ley 59/2003, de 19 de diciembre, de firma electrónica.

FIRMADO POR	JESUS CRESPO CURADO CRISTINA GARCÍA MONTE	FECHA	16/12/2020
ID. FIRMA	ws051.juntadeandalucia.es n3zyvqqrLxsILt5n30FP7Q==	PÁGINA	82/128



n3zyvqqrLxsILt5n30FP7Q==



Actividad	Actuación	Indicador de Actuación	Unidad	Objetivo anual	Planificado a 30/09/20	Ejecución a 30/09/20	Grado de ejecución respecto a planificado a 30/09/20	Grado de avance respecto al objetivo Anual
	1.5.2.2.6.- Apoyo técnico al Plan de Recuperación de aves necrófagas: seguimiento	bajos realizados o resultados obtenidos	ud.	1	-	-	NO EVALUABLE	NO EVALUABLE
		Revisión texto web Geo/Bio	ud.	12	9,00	9,00	100,00 %	75,00 %
		n.º de actividades de diagnóstico, evaluación y control realizadas/ total de las solicitadas	ud.	10	10,00	10,00	100,00 %	100,00 %
		N.º ejemplares manejados en campo (anillamiento, traslocaciones, reintroducciones, chequeos)/nº de ejemplares necesitados de manejo	ud.	2	2,00	2,00	100,00 %	100,00 %
		N.º Informes realizados de acuerdo al protocolo de información de la CAGPyDS y envío a la RE-DIAM	ud.	1	-	-	NO EVALUABLE	NO EVALUABLE
		N.º notas de divulgación o información sobre trabajos realizados o resultados obtenidos	ud.	93	91,25	91,25	100,00 %	98,12 %
		Revisión texto web Geo/Bio	%	100	100,00	100,00	100,00 %	100,00 %
		n.º de actividades de diagnóstico, evaluación y control realizadas/ total de las solicitadas	ud.	2	2,00	2,00	100,00 %	100,00 %
		N.º ejemplares manejados en campo (anillamiento, traslocaciones, reintroducciones, chequeos)/nº de ejemplares necesitados de manejo	ud.	2	2,00	2,00	100,00 %	100,00 %
		N.º Informes realizados de acuerdo al protocolo de información de la CAGPyDS y envío a la RE-DIAM	ud.	1	-	-	NO EVALUABLE	NO EVALUABLE
	1.5.2.2.7.- Apoyo técnico al Plan de Recuperación y conservación de aves esteparias: seguimiento	Revisión texto web Geo/Bio	ud.	76,67	76,67	100,00 %	100,00 %	
		n.º de actividades de diagnóstico, evaluación y control realizadas/ total de las solicitadas	%	78,33	78,33	100,00 %	100,00 %	
	1.5.2.2.8.- Apoyo técnico al Programa de Reintroducción Ibis Eremita en Andalucía	N.º ejemplares manejados en campo (anillamiento, traslocaciones, reintroducciones, chequeos)/nº de ejemplares necesitados de manejo	%	2	2,00	2,00	100,00 %	
		N.º Informes realizados de acuerdo al protocolo	ud.	2	2,00	2,00	100,00 %	

Código Seguro de verificación:n3zyvqqrLxsILt5n30FP7Q==. Permite la verificación de la integridad de una copia de este documento electrónico en la dirección: <https://verifirma.agenciamedioambienteyagua.es>
 Este documento incorpora firma electrónica reconocida de acuerdo a la Ley 59/2003, de 19 de diciembre, de firma electrónica.

FIRMADO POR	JESUS CRESPO CURADO CRISTINA GARCÍA MONTE	FECHA	16/12/2020
ID. FIRMA	ws051.juntadeandalucia.es	n3zyvqqrLxsILt5n30FP7Q==	PÁGINA 83/128



n3zyvqqrLxsILt5n30FP7Q==



Actividad	Actuación	Indicador de Actuación	Unidad	Objetivo anual	Planificado a 30/09/20	Ejecución a 30/09/20	Grado de ejecución respecto a planificado a 30/09/20	Grado de avance respecto al objetivo Anual
	1.5.2.2.9.- Apoyo técnico al Plan de Recuperación de Especies epicontinentales: seguimiento	de información de la CAGPyDS y envío a la RE-DIAM						
		N.º notas de divulgación o información sobre trabajos realizados o resultados obtenidos	ud.	2	1,00	1,00	100,00 %	50,00 %
		Revisión texto web Geo/Bio	ud.	1	-	-	NO EVALUABLE	NO EVALUABLE
		n.º de actividades de diagnóstico, evaluación y control realizadas/ total de las solicitadas	%	100	100,00	100,00	100,00 %	100,00 %
		N.º Informes realizados de acuerdo al protocolo de información de la CAGPyDS y envío a la RE-DIAM	ud.	2	2,00	2,00	100,00 %	100,00 %
		N.º introducciones o traslocaciones realizadas/N.º introducciones o traslocaciones previstas	%	40	36,67	36,67	100,00 %	91,67 %
		N.º notas de divulgación o información sobre trabajos realizados o resultados obtenidos	ud.	2	2,00	1,00	50,00 %	50,00 %
		Revisión texto web Geo/Bio	ud.	1	-	-	NO EVALUABLE	NO EVALUABLE
		N.º de especies objeto de actuaciones in situ/ex situ/ según plan de trabajo anual	%	87,50	83,33	83,33	100,00 %	95,24 %
		N.º Informes realizados de acuerdo al protocolo de información de la CAGPyDS y envío a la RE-DIAM	ud.	2	2,00	1,00	50,00 %	50,00 %
	1.5.2.2.10.- Apoyo técnico al Plan de Recuperación de Dumas, Arenales y Acanthilidos Costeros: seguimiento	N.º notas de divulgación o información sobre trabajos realizados o resultados obtenidos	ud.	2	2,00	1,00	50,00 %	50,00 %
		N.º de especies objeto de seguimiento/según plan de trabajo anual	%	80	73,33	73,33	100,00 %	91,67 %
		Revisión texto web Geo/Bio	ud.	1	-	-	NO EVALUABLE	NO EVALUABLE
		N.º Informes realizados de acuerdo al protocolo de información de la CAGPyDS y envío a la RE-DIAM	ud.	2	2,00	2,00	100,00 %	100,00 %
		N.º notas de divulgación o información sobre trabajos realizados o resultados obtenidos	ud.	2	2,00	1,00	50,00 %	50,00 %
		N.º de especies objeto de seguimiento/según plan de trabajo anual	%	80	73,33	73,33	100,00 %	91,67 %
		Revisión texto web Geo/Bio	ud.	1	-	-	NO EVALUABLE	NO EVALUABLE
		N.º Informes realizados de acuerdo al protocolo de información de la CAGPyDS y envío a la RE-DIAM	ud.	2	2,00	2,00	100,00 %	100,00 %
		N.º notas de divulgación o información sobre trabajos realizados o resultados obtenidos	ud.	2	1,00	1,00	100,00 %	100,00 %
		N.º peticiones contestadas/total recibidas	%	100	100,00	100,00	100,00 %	100,00 %
	1.5.2.3.- Evaluación y control de amenazas a las especies amenazadas	Revisión texto web Geo/Bio	ud.	1	-	-	NO EVALUABLE	NO EVALUABLE

Código Seguro de verificación:n3zyvqqrLxsILt5n30FP7Q==. Permite la verificación de la integridad de una copia de este documento electrónico en la dirección: <https://verifirma.agenciamedioambienteyagua.es>
Este documento incorpora firma electrónica reconocida de acuerdo a la Ley 59/2003, de 19 de diciembre, de firma electrónica.

FIRMADO POR	JESUS CRESPO CURADO CRISTINA GARCÍA MONTE	FECHA	16/12/2020
ID. FIRMA	ws051.juntadeandalucia.es n3zyvqqrLxsILt5n30FP7Q==	PÁGINA	84/128



n3zyvqqrLxsILt5n30FP7Q==



Actividad	Actuación	Indicador de Actuación	Unidad	Objetivo anual	Planificado a 30/09/20	Ejecución a 30/09/20	Grado de ejecución respecto a planificado a 30/09/20	Grado de avance respecto al objetivo Anual
	1.5.2.3.2.- Apoyo técnico a la Estrategia de Control de venenos y otras amenazas a la fauna catalogada	N.º Informes realizados de acuerdo al protocolo de información de la CAGPyDS y envío a la RE-DIAM	ud.	2	2,00	2,00	100,00 %	100,00 %
		N.º inspecciones preventivas realizadas/ N.º total de inspecciones preventivas previstas	%	100	100,00	100,00	100,00 %	100,00 %
	1.5.2.3.3.- Mantenimiento de un sistema de seguimiento de tendidos eléctricos peligrosos para la fauna	N.º inspecciones urgentes desarrolladas/ N.º avisos para inspecciones urgentes	%	100	100,00	100,00	100,00 %	100,00 %
		N.º notas de divulgación o información sobre trabajos realizados o resultados obtenidos	ud.	2	2,00	2,00	100,00 %	100,00 %
	1.5.2.3.4.- SERVICIO DE ACTUALIZACIÓN DE LOS CRITERIOS Y DIRECTRICES DE GESTIÓN ADAPTATIVA FRENTE EL CAMBIO GLOBAL DE LOS ECOSISTEMAS Y LA BIODIVERSIDAD DE SIERRA NEVADA PARA SU INCORPORACIÓN A LOS INSTRUMENTOS DE ORDENACIÓN Y GESTIÓN	Revisión texto web Geo/ Bio	ud.	1	-	-	NO EVALUABLE	NO EVALUABLE
		N.º Informes realizados de acuerdo al protocolo de información de la CAGPyDS y envío a la RE-DIAM	ud.	2	2,00	2,00	100,00 %	100,00 %
	1.5.2.3.5.- LIFE ADAPTAMED GB	N.º notas de divulgación o información sobre trabajos realizados o resultados obtenidos	ud.	2	-	-	NO EVALUABLE	NO EVALUABLE
		Revisión texto web Geo/ Bio	ud.	1	-	-	NO EVALUABLE	NO EVALUABLE
1.5.2.4.- Seguimiento sobre las instalaciones de Zoos	1.5.2.4.1.- Trabajos de asesoramiento y apoyo a inspecciones de Parques zoológicos	N.º Informes realizados de acuerdo al protocolo de información de la CAGPyDS y envío a la RE-DIAM	ud.	2	2,00	2,00	100,00 %	100,00 %
		N.º inspecciones realizadas/previstas	%	90	18,00	18,00	100,00 %	20,00 %
1.5.2.5.- Trabajos de ejecución	1.5.2.5.1.- Apoyo técnico al PVE	Grado de ejecución respecto a planificado	%	80	80,00	80,00	100,00 %	100,00 %
		N.º Informes realizados según cronograma entre-gas LIFES	ud.	1	-	-	NO EVALUABLE	NO EVALUABLE
		N.º Informes realizados de acuerdo al protocolo de información de la CAGPyDS y envío a la RE-DIAM	ud.	2	2,00	2,00	100,00 %	100,00 %
		N.º inspecciones realizadas/previstas	%	90	18,00	18,00	100,00 %	20,00 %
		Cotos muestreados/previstos.	%	100	56,24	82,81	100,00 %	82,81 %

Código Seguro de verificación:n3zyvqqrLxsILt5n30FP7Q==. Permite la verificación de la integridad de una copia de este documento electrónico en la dirección: <https://verifirma.agenciamedioambienteyagua.es>
 Este documento incorpora firma electrónica reconocida de acuerdo a la Ley 59/2003, de 19 de diciembre, de firma electrónica.

FIRMADO POR	JESUS CRESPO CURADO CRISTINA GARCÍA MONTE	FECHA	16/12/2020
ID. FIRMA	ws051.juntadeandalucia.es	PÁGINA	85/128



n3zyvqqrLxsILt5n30FP7Q==



Actividad	Actuación	Indicador de Actuación	Unidad	Objetivo anual	Planificado a 30/09/20	Ejecución a 30/09/20	Grado de ejecución respecto a planificado a 30/09/20	Grado de avance respecto al objetivo Anual	
del Plan de Vigilancia Epidemiológica y Emergencias sanitarias de fauna silvestre	1.5.2.6.- Ejecución de los programas de actuaciones para la conservación de especies amenazadas	Ejemplares muestreados/previsitos	%	100	56,24	90,47	100,00 %	90,47 %	
		N.º Informes memoria temporada de caza en curso y actuaciones previstas temporada de caza siguiente	ud.	1	1,00	1,00	100,00 %	100,00 %	
		N.º notas de divulgación o información sobre trabajos realizados o resultados obtenidos	ud.	2	2,00	2,00	100,00 %	100,00 %	
	1.5.2.6.1.- LIFE BLUE NATURA	Revisión texto web Geo/Bio	ud.	1	-	-	-	NO EVALUABLE	NO EVALUABLE
		Grado de ejecución respecto a planificado	%	90	-	-	-	NO EVALUABLE	NO EVALUABLE
	1.5.2.6.2.- LIFE COMUNICACION LOBO	N.º Informes realizados según cronograma entre-gas LIFES	ud.	1	-	-	-	NO EVALUABLE	NO EVALUABLE
		Grado de ejecución respecto a planificado	%	62,50	50,00	50,00	100,00 %	80,00 %	
	1.5.2.6.3.- PROGRAMA DE ACTUACIONES PARA LA CONSERVACIÓN DE ANFIBIOS	N.º Actuaciones realizadas/ N.º Actuaciones planificadas a realizar	ud.	1	1	1,00	1,00	100,00 %	100,00 %
		Producto/s fina/es de acuerdo al PPT	%	75	-	-	-	NO EVALUABLE	NO EVALUABLE
	1.5.2.6.4.- ACTUACIONES PARA LA MEJORA DE HÁBITAT DE ESPECIES AMENAZADAS DE FAUNA.- PROVINCIA ALMERIA	N.º Actuaciones realizadas/ N.º Actuaciones planificadas a realizar	ud.	1	1	-	-	NO EVALUABLE	NO EVALUABLE
		Producto/s fina/es de acuerdo al PPT	%	75	-	-	-	NO EVALUABLE	NO EVALUABLE
	1.5.2.6.5.- CONSERVACIÓN ACTIVA DE POBLACIONES CATALOGADAS DE PECES E INVERTEBRADOS DE AGUAS CONTINENTALES	N.º Actuaciones realizadas/ N.º Actuaciones planificadas a realizar	ud.	1	1	-	-	NO EVALUABLE	NO EVALUABLE
		Producto/s fina/es de acuerdo al PPT	%	50	-	-	-	NO EVALUABLE	NO EVALUABLE
1.5.2.6.6.- SERVICIO PARA LA EJECUCIÓN DEL PROGRAMA DE RECUPERACIÓN DEL PLAN DE RECUPERACIÓN DEL PINSAPO	N.º Actuaciones realizadas/ N.º Actuaciones planificadas a realizar	ud.	1	1	-	-	NO EVALUABLE	NO EVALUABLE	
	Producto/s fina/es de acuerdo al PPT	%	100	-	-	-	NO EVALUABLE	NO EVALUABLE	
1.5.2.6.7.- Medidas de mejora de hábitats de estepa leñosa incluida en el programa de actuación del Plan de Recuperación y Conservación de Aves Esteparias	N.º Actuaciones realizadas/ N.º Actuaciones planificadas a realizar	ud.	1	1	-	-	NO EVALUABLE	NO EVALUABLE	
	Producto/s fina/es de acuerdo al PPT	%	100	-	-	-	NO EVALUABLE	NO EVALUABLE	

Código Seguro de verificación:n3zyvqqrLxsILt5n30FP7Q==. Permite la verificación de la integridad de una copia de este documento electrónico en la dirección: <https://verifirma.agenciamedioambienteyagua.es>
 Este documento incorpora firma electrónica reconocida de acuerdo a la Ley 59/2003, de 19 de diciembre, de firma electrónica.

FIRMADO POR	JESUS CRESPO CURADO CRISTINA GARCÍA MONTE	FECHA	16/12/2020
ID. FIRMA	ws051.juntadeandalucia.es n3zyvqqrLxsILt5n30FP7Q==	PÁGINA	86/128



n3zyvqqrLxsILt5n30FP7Q==



Actividad	Actuación	Indicador de Actuación	Unidad	Objetivo anual	Planificado a 30/09/20	Ejecución a 30/09/20	Grado de ejecución respecto a planificado a 30/09/20	Grado de avance respecto al objetivo Anual
	1.5.2.6.8.- CONSERVACIÓN DE ESPECIES DE FLORA ENDÉMICA ÁMBITO DISTRIBUCIÓN REDUCIDO PROVINCIA ALMERÍA	N.º Actuaciones realizadas/ N.º Actuaciones planificadas a realizar Producto/s fina/es de acuerdo al PPT	%	100	-	-	NO EVALUABLE	NO EVALUABLE
	1.5.2.6.9.- Ejecución del Programa de Actuación del Plan de Recuperación del lince ibérico	N.º Actuaciones realizadas/ N.º Actuaciones planificadas a realizar Producto/s fina/es de acuerdo al PPT	%	100	75,00	75,00	100,00 %	75,00 %
	1.5.2.6.10.- LIFE SAFE-CROSSING	Grado de ejecución respecto a planificado N.º Informes realizados según cronograma entre- gas LIFE	%	91	67,00	67,00	100,00 %	73,63 %
	1.5.2.7.- Detección de amenazas y ejecución de actuaciones para su control	N.º Actuaciones realizadas/ N.º Actuaciones planificadas a realizar Producto/s fina/es de acuerdo al PPT	ud.	1	-	-	NO EVALUABLE	NO EVALUABLE
	1.5.2.7.1.- Actuaciones de gestión en campo sobre exóticas invasoras en Andalucía	N.º Actuaciones realizadas/ N.º Actuaciones planificadas a realizar	%	75	-	-	NO EVALUABLE	NO EVALUABLE
	1.5.2.7.2.- CONTROL DE POBLACIONES DE GAVIOTA PATIAMARILLA EN LA PROVINCIA DE CÁDIZ	Producto/s fina/es de acuerdo al PPT	ud.	1	-	-	NO EVALUABLE	NO EVALUABLE
	1.5.3.1.- Servicio de emergencias frente a varamientos de mamíferos y tortugas marinas en el litoral andaluz	N.º varamientos atendidos y registrados en la base de datos/total avisos	%	70	50,00	50,00	100,00 %	71,43 %
	1.5.3.2.- Gestión y funcionamiento operativo de los Centros de Gestión del Medio Marino	N.º Informes realizados de acuerdo al protocolo de información de la CAGPyDS y envío a la RE-DIAM	ud.	2	2,00	2,00	100,00 %	100,00 %
	1.5.3.3.- Seguimiento de actividades desde embarcación	N.º notas de divulgación o información sobre trabajos realizados o resultados obtenidos Revisión texto web Geo/Bio	ud.	2	1,00	2,00	100,00 %	100,00 %
	1.5.3.4.- Ejecución del Plan de recuperación de especies marinas amenazadas de Andalucía.	N.º registros e incidencias durante transectos seguimientos/ total previstos	%	40	-	-	NO EVALUABLE	NO EVALUABLE
	1.5.3.5.- Mantenimiento de los	N.º inspecciones realizadas para el seguimiento de habitats y especies/ total previstos	%	75	50,00	50,00	100,00 %	66,67 %
		N.º incidencias resueltas/totales	%	100	-	-	NO EVALUABLE	NO EVALUABLE

Código Seguro de verificación:n3zyvqqrLxsILt5n30FP7Q==. Permite la verificación de la integridad de una copia de este documento electrónico en la dirección: <https://verifirma.agenciamedioambienteyagua.es>
Este documento incorpora firma electrónica reconocida de acuerdo a la Ley 59/2003, de 19 de diciembre, de firma electrónica.

FIRMADO POR	JESUS CRESPO CURADO CRISTINA GARCÍA MONTE	FECHA	16/12/2020
ID. FIRMA	ws051.juntadeandalucia.es	PÁGINA	87/128



n3zyvqqrLxsILt5n30FP7Q==



Actividad	Actuación	Indicador de Actuación	Unidad	Objetivo anual	Planificado a 30/09/20	Ejecución a 30/09/20	Grado de ejecución respecto a planificado a 30/09/20	Grado de avance respecto al objetivo Anual
Centros de Gestión del Medio Marino	Centros de Gestión del Medio Marino							
1.6.1.1.- Apoyo técnico en la planificación de determinados aprovechamientos del monte	1.6.1.1.1.- Apoyo técnico en la planificación de determinados aprovechamientos del monte	N.º propuestas en relación a planes anuales de aprovechamientos	ud.	8	-	-	NO EVALUABLE	NO EVALUABLE
1.6.1.2.- Apoyo técnico en la gestión de determinados aprovechamientos del monte	1.6.1.2.2.- Direcciones técnicas de aprovechamientos en Obras y/o servicios ejecutados por terceros	N.º direcciones técnicas de aprovechamientos en Obras y/o servicios ejecutados por terceros	ud.	SIN PROGRAMACIÓN	-	-	NO APLICA	NO APLICA
	1.6.1.2.3.- Apoyo técnico en los señalamientos en obras, aprovechamientos y/o servicios	N.º señalamientos en Obras y/o servicios ejecutados por Terceros	ud.	2	1,00	1,00	100,00 %	100,00 %
	1.6.1.3.- Gestión económico-administrativa de determinados aprovechamientos del monte	N.º contratos firmados	ud.	50	35,00	29,00	82,86 %	58,00 %
	1.6.2.1.- Apoyo técnico y redacción de documentos de planificación relacionados con el sector cinegético y piscícola (planes de áreas cinegéticas, programas para la gestión o control de especies cinegéticas y piscícolas.)	Propuesta de plan presentado	ud.	4	4,00	4,00	100,00 %	100,00 %
	1.6.2.2.- Apoyo técnico y administrativo para la redacción y tramitación de planes técnicos de caza en cotos propiedad de la Junta de Andalucía	Cotos de titularidad J.A. con PTC en vigor (%)	%	100	100,00	100,00	100,00 %	100,00 %
	1.6.2.3.- Apoyo técnico a la tramitación de planes técnicos de caza en cotos de particulares	N.º planes técnicos de caza (PTC) tramitados en plazo	%	100	100,00	100,00	100,00 %	100,00 %
	1.6.2.4.- Seguimiento de granjas cinegéticas y piscifactorias	Granjas y piscifactorias atendidas frente al total encargado	%	100	100,00	100,00	100,00 %	100,00 %
	1.6.2.5.- Apoyo a los Programas de especies cinegéticas o piscícolas	N.º actividades realizadas/programadas	%	100	100,00	100,00	100,00 %	100,00 %

Código Seguro de verificación:n3zyvqqrLxsILt5n30FP7Q==. Permite la verificación de la integridad de una copia de este documento electrónico en la dirección: <https://verifirma.agenciamedioambienteyagua.es>
 Este documento incorpora firma electrónica reconocida de acuerdo a la Ley 59/2003, de 19 de diciembre, de firma electrónica.

FIRMADO POR	JESUS CRESPO CURADO CRISTINA GARCÍA MONTE	FECHA	16/12/2020
ID. FIRMA	ws051.juntadeandalucia.es n3zyvqqrLxsILt5n30FP7Q==	PÁGINA	88/128



n3zyvqqrLxsILt5n30FP7Q==



Actividad	Actuación	Indicador de Actuación	Unidad	Objetivo anual	Planificado a 30/09/20	Ejecución a 30/09/20	Grado de ejecución respecto a planificado a 30/09/20	Grado de avance respecto al objetivo Anual
1.6.2.6.- Seguimiento de especies cinegéticas y piscícolas. Realización de censos de caza mayor y menor.	1.6.2.6.1.- Seguimiento de especies cinegéticas y piscícolas. Realización de censos de caza mayor y menor.	N.º censos realizados/ programados	%	100	100,00	100,00	100,00 %	100,00 %
1.6.2.7.- Apoyo y asistencia técnica al funcionamiento de la Comisión de Homologación de Trofeos de Caza	1.6.2.7.1.- Apoyo y asistencia técnica al funcionamiento de la Comisión de Homologación de Trofeos de Caza	N.º informes y tablas para JAHTC y JNHTC realizados	ud.	2	1,00	1,00	100,00 %	50,00 %
1.6.2.8.- Gestión de montes, así como ejecución de obras de desarrollo de planes de recuperación de especies amenazadas o de hábitats.	1.6.2.8.1.- Servicio para la gestión de las poblaciones de trucha común en andalucía 1.6.2.8.2.- Ungulados en Sierra Nevada (E2)	N.º Informes realizados N.º Informes realizados	ud.	1 1	1,00 1,00	1,00 1,00	100,00 % 100,00 %	100,00 % 100,00 %
	1.6.2.8.3.- Desarrollo del Plan de Gestión y Recuperación del Conejo de Monte en Andalucía 1.6.2.8.4.- Gestión de las poblaciones en Andalucía (Fase I)	N.º Informes realizados N.º Informes realizados	ud.	SIN PROGRAMACIÓN 1	- -	- -	NO APLICA NO EVALUABLE	NO APLICA NO EVALUABLE
1.6.3.1.- Gestión directa de los aprovechamientos de cotos de caza en montes públicos	1.6.3.1.1.- Gestión directa de los aprovechamientos de cotos de caza en montes públicos PGI 1.6.3.1.2.- Gestión directa de los aprovechamientos de cotos de caza en montes públicos no PGI	N.º cotos/ montes/Ha gestionados N.º cotos/ montes/Ha gestionados	ha	86298 140562	86298,00 140562,00	86368,00 140562,00	100,00 % 100,00 %	100,00 % 100,00 %
1.6.3.2.- Gestión de la licitación de los aprovechamientos de montes públicos	1.6.3.2.1.- Licitación y Seguimiento de los aprovechamientos de montes públicos PGI 1.6.3.2.2.- Licitación y Seguimiento de los aprovechamientos de montes públicos no PGI	Superficie licitada y adjudicada (ha) Superficie licitada y adjudicada (ha)	ha	24589 65136	24589,00 65136,00	24589,00 65136,00	100,00 % 100,00 %	100,00 % 100,00 %
1.6.3.3.- Gestión y Manejo de montes públicos para la caza	1.6.3.3.1.- Gestión y manejo de montes públicos para la caza	N.º acciones de mejora de hábitats realizados / propuestos	%	85	85,00	85,00	100,00 %	100,00 %

Código Seguro de verificación:n3zyvqqrLxsILt5n30FP7Q==. Permite la verificación de la integridad de una copia de este documento electrónico en la dirección: <https://verifirma.agenciamedioambienteyagua.es>
 Este documento incorpora firma electrónica reconocida de acuerdo a la Ley 59/2003, de 19 de diciembre, de firma electrónica.

FIRMADO POR	JESUS CRESPO CURADO CRISTINA GARCÍA MONTE	FECHA	16/12/2020
ID. FIRMA	ws051.juntadeandalucia.es n3zyvqqrLxsILt5n30FP7Q==	PÁGINA	89/128



n3zyvqqrLxsILt5n30FP7Q==



Actividad	Actuación	Indicador de Actuación	Unidad	Objetivo anual	Planificado a 30/09/20	Ejecución a 30/09/20	Grado de ejecución respecto a planificado a 30/09/20	Grado de avance respecto al objetivo Anual
1.6.3.4.- Gestión de la Oferta Pública de Caza y apoyo a las RRA-ACC	1.6.3.4.1.- Gestión de la Oferta Pública de Caza y apoyo a las RRA-ACC	N.º acciones de caza adjudicados/licitados	%	85	85,00	85,00	100,00 %	100,00 %
1.6.3.5.- Comercialización y gestión económica administrativa de los aprovechamientos cinegéticos	1.6.3.5.1.- Comercialización y gestión económica administrativa de los aprovechamientos cinegéticos	Balance económico/ importes	€	1300000	-	-	NO EVALUABLE	NO EVALUABLE
1.6.4.1.- Redacción de planes técnicos y Proyectos de ordenación de montes públicos JA, así como sus revisiones	1.6.4.1.1.- Redacción de planes técnicos y Proyectos de ordenación de montes públicos JA, así como sus revisiones	Grado de avance acumulado sobre la planificación	%	100	100,00	8,00	8,00 %	8,00 %
1.6.4.2.- Inventario forestal de ordenaciones	1.6.4.2.1.- Ejecución de inventarios forestales.	Superficie ordenada	ha	4625	4265,00	355,00	8,32 %	8,32 %
1.6.4.3.- Apoyo técnico en la revisión y elaboración de informes de Proyectos de Ordenación y Planes Técnicos de Ordenación de montes de particulares	1.6.4.3.1.- Apoyo técnico en la revisión y elaboración de informes de Proyectos de Ordenación y Planes Técnicos de Ordenación de montes de particulares	Grado de avance superficie inventariada frente a previsión anual aprobada	%	71,4	27,00	27,00	100,00 %	37,82 %
1.6.5.1.- Plan de calas	1.6.5.1.1.- Plan de calas	Planes supervisados	ud.	70	33,00	20,00	60,61 %	28,57 %
1.6.5.2.- Gestión, mantenimiento y funcionamiento operativo de la Suberoteca	1.6.5.2.1.- Mantenimiento y funcionamiento operativo de la Suberoteca	Informes de calidad emitidos	ud.	51	51,00	51,00	100,00 %	100,00 %
1.6.6.1.- Apoyo técnico y administrativo para la tramitación de cambios de uso	1.6.6.1.1.- Tramitación de autorización de cambios de uso	Informe de Mapa de calidad de corcho	ud.	1	-	-	NO EVALUABLE	NO EVALUABLE
1.6.7.1.- Apoyo técnico al Catálogo de Montes de Andalucía	1.6.7.1.1.- Mantenimiento y actualización del Catálogo de Montes de Andalucía	N.º incidencias	ud.	3	2,00	2,00	100,00 %	66,67 %
		N.º visitas atendidas	ud.	20	14,00	22,00	100,00 %	100,00 %
		N.º expedientes tramitados frente a media histórica	ud.	30	21,00	21,00	100,00 %	70,00 %
		N.º actualizaciones gráficas y/o alfanuméricas realizadas	ud.	60	45,00	68,00	100,00 %	100,00 %
		N.º informes entregados	ud.	30	22,50	10,00	44,44 %	33,33 %
		N.º Informes	ud.	3	2,00	1,00	50,00 %	33,33 %

Código Seguro de verificación:n3zyvqqrLxsILt5n30FP7Q==. Permite la verificación de la integridad de una copia de este documento electrónico en la dirección: <https://verifirma.agenciamedioambienteyagua.es>
 Este documento incorpora firma electrónica reconocida de acuerdo a la Ley 59/2003, de 19 de diciembre, de firma electrónica.

FIRMADO POR	JESUS CRESPO CURADO CRISTINA GARCÍA MONTE	FECHA	16/12/2020
ID. FIRMA	ws051.juntadeandalucia.es n3zyvqqrLxsILt5n30FP7Q==	PÁGINA	90/128



n3zyvqqrLxsILt5n30FP7Q==



Actividad	Actuación	Indicador de Actuación	Unidad	Objetivo anual	Planificado a 30/09/20	Ejecución a 30/09/20	Grado de ejecución respecto a planificado a 30/09/20	Grado de avance respecto al objetivo Anual
1.6.7.2.- Apoyo técnico y administrativo al mantenimiento y actualización de Consorcios y/o Convenios	privados para su posible incorporación al patrimonio público forestal (tasación para permutas, adquisiciones, etc) 1.6.7.2.1.- Mantenimiento y actualización de Consorcios y/o Convenios 1.6.7.2.2.- Apoyo Técnico a la suscripción de nuevos convenios de cooperación	N.º informes tramitados	ud.	6	4,00	9,00	100,00 %	100,00 %
1.6.7.3.- Apoyo técnico en deslinde y amojonamiento de la propiedad pública forestal: montes, vías pecuarias (VPP), dominio público hidráulico (DPH)	1.6.7.3.1.- Deslinde de VPPP 1.6.7.3.2.- Amojonamiento de VPPP 1.6.7.3.3.- Deslinde montes	Grado de ejecución respecto a planificado en la programación anual de trabajo consensuado en el Protocolo Km VPPP amojonadas sobre lo planificado Grado de ejecución respecto a planificado en la programación anual de trabajo consensuado en el Protocolo	% km %	100	- - -	- - -	NO EVALUABLE NO APLICA NO EVALUABLE	NO EVALUABLE NO APLICA NO EVALUABLE
1.6.7.4.- Apoyo técnico y administrativo al mantenimiento y actualización de Ocupaciones en terreno Público	1.6.7.4.1.- Mantenimiento y actualización de Ocupaciones en terreno Público 1.6.7.4.2.- Apoyo Técnico a las autorizaciones de Ocupaciones en monte Público	Expedientes tramitados N.º actualizaciones de ocupaciones realizadas	ud. ud.	36 773	27,00 576,00	22,00 269,00	81,48 % 46,70 %	61,11 % 34,80 %
1.6.7.5.- Apoyo técnico en la tramitación y ejecución de expedientes de expropiación forzosa relacionados con las infraestructuras hidráulicas	1.6.7.5.1.- Apoyo técnico en la tramitación y ejecución de expedientes de expropiación forzosa relacionados con las infraestructuras hidráulicas	Grado de ejecución con respecto a lo planificado	%	100	-	-	NO EVALUABLE	NO EVALUABLE
1.6.8.1.- Apoyo técnico en el muestreo, inventario y caracterización de los recursos micológicos	1.6.8.1.1.- Apoyo técnico en el muestreo, inventario y caracterización de los recursos micológicos	N.º actuaciones realizadas/N.º fichas N.º Informes realizados de acuerdo al protocolo de información de la CAGPyDS y envío a la RE-DIAM	% ud.	86 2	36,00 -	36,00 -	100,00 % NO EVALUABLE	41,86 % NO EVALUABLE

Código Seguro de verificación:n3zyvqqrLxsILt5n30FP7Q==. Permite la verificación de la integridad de una copia de este documento electrónico en la dirección: <https://verifirma.agenciamedioambienteyagua.es>
 Este documento incorpora firma electrónica reconocida de acuerdo a la Ley 59/2003, de 19 de diciembre, de firma electrónica.

FIRMADO POR	JESUS CRESPO CURADO CRISTINA GARCÍA MONTE	FECHA	16/12/2020
ID. FIRMA	ws051.juntadeandalucia.es n3zyvqqrLxsILt5n30FP7Q==	PÁGINA	91/128



n3zyvqqrLxsILt5n30FP7Q==



Actividad	Actuación	Indicador de Actuación	Unidad	Objetivo anual	Planificado a 30/09/20	Ejecución a 30/09/20	Grado de ejecución respecto a planificado a 30/09/20	Grado de avance respecto al objetivo Anual
1.6.8.2.- Actividades de formación y divulgación en recursos micológicos	1.6.8.2.1.- Actividades de formación y divulgación en recursos micológicos	N.º notas de divulgación o información sobre trabajos realizados o resultados obtenidos	ud.	2	1,00	1,00	100,00 %	50,00 %
1.7.1.1.- Plan de Formación Ambiental	1.7.1.1.1.- Plan de Formación Ambiental	N.º de jornadas y/o reuniones	ud.	10	-	-	NO EVALUABLE	NO EVALUABLE
1.7.1.2.- Centro de capacitación forestal de Vadillo-Castril, Cazorla	1.7.1.2.1.- Centro de capacitación forestal de Vadillo-Castril, Cazorla, Jaén 2017-2020	Grado de cobertura de las plazas ofertadas (%)	%	80	-	-	NO EVALUABLE	NO EVALUABLE
1.8.1.1.- Gestión de obras hidráulicas	1.8.1.1.1.- Agrupación de vertidos a nucleos del Bajo Guadalhorce(Cártama y Alhaurin El Grande)	N.º de personas participantes	ud.	912	-	-	NO EVALUABLE	NO EVALUABLE
	1.8.1.1.2.- Agrupación de vertidos de La Carolina (Jaén)	N.º de personas usuarias del alojamiento y manutención	%	19426	12257,00	6421,00	52,39 %	33,05 %
	1.8.1.1.3.- Agrupación de vertidos de Martos	Grado de avance obra e inversión certificada respecto a lo planificado	%	100	-	-	NO EVALUABLE	NO EVALUABLE
	1.8.1.1.4.- Agrupación de vertidos y EDAR de Duque-Alcaracejos	Grado de avance obra e inversión certificada respecto a lo planificado	%	100	55,32	30,00	54,23 %	30,00 %
	1.8.1.1.5.- Agrupación de vertidos y EDAR de Ibro (Jaén)	Grado de avance obra e inversión certificada respecto a lo planificado	%	100	100,00	100,00	100,00 %	100,00 %
	1.8.1.1.6.- Agrupación de vertidos y EDAR de La Guardia (Jaén)	Grado de avance obra e inversión certificada respecto a lo planificado	%	100	88,87	161,71	100,00 %	100,00 %
	1.8.1.1.7.- Agrupación de vertidos y EDAR de Monturque (Córdoba)	Grado de avance obra e inversión certificada respecto a lo planificado	%	100	-	-	NO EVALUABLE	NO EVALUABLE
	1.8.1.1.8.- Agrupación de vertidos y EDAR de Nerva Riotinto	Grado de avance obra e inversión certificada respecto a lo planificado	%	100	40,00	25,00	62,50 %	25,00 %
	1.8.1.1.9.- Agrupación de vertidos y EDAR de Palenciana (Córdoba)	Grado de avance obra e inversión certificada respecto a lo planificado	%	100	20,00	25,01	100,00 %	25,01 %
	1.8.1.1.10.- Agrupación de vertidos y EDAR de Santaella (Córdoba)	Grado de avance obra e inversión certificada respecto a lo planificado	%	100	68,85	76,44	100,00 %	76,44 %
	1.8.1.1.11.- Ampliación de la	Grado de avance obra e inversión certificada respecto a lo planificado	%	100	20,00	20,00	100,00 %	20,00 %
		Grado de avance obra e inversión certificada respecto a lo planificado	%	100	77,26	99,57	100,00 %	99,57 %
		Grado de avance obra e inversión certificada respecto a lo planificado	%	100	66,24	61,58	92,96 %	61,58 %

Código Seguro de verificación:n3zyvqqrLxsILt5n30FP7Q==. Permite la verificación de la integridad de una copia de este documento electrónico en la dirección: <https://verifirma.agenciamedioambienteyagua.es>
 Este documento incorpora firma electrónica reconocida de acuerdo a la Ley 59/2003, de 19 de diciembre, de firma electrónica.

FIRMADO POR	JESUS CRESPO CURADO CRISTINA GARCÍA MONTE	FECHA	16/12/2020
ID. FIRMA	ws051.juntadeandalucia.es	PÁGINA	92/128



n3zyvqqrLxsILt5n30FP7Q==



Actividad	Actuación	Indicador de Actuación	Unidad	Objetivo anual	Planificado a 30/09/20	Ejecución a 30/09/20	Grado de ejecución respecto a planificado a 30/09/20	Grado de avance respecto al objetivo Anual
	EDAR de La Antilla	pecto a lo planificado						
	1.8.1.1.12.- Colectores Bajo Guadalhorce: Alora, Coin y Pizarra	Grado de avance obra e inversión certificada respecto a lo planificado	%	100	60,00	472,97	100,00 %	100,00 %
	1.8.1.1.13.- Proyecto de Obra EDAR y colectores de Vilches	Grado de avance obra e inversión certificada respecto a lo planificado	%	100	60,00	49,14	81,90 %	49,14 %
	1.8.1.1.14.- Proyecto y ejecución de la EDAR de Cabra del Santo Cristo (Jaén)	Grado de avance obra e inversión certificada respecto a lo planificado	%	100	100,00	33,66	33,66 %	33,66 %
	1.8.1.1.15.- Proyecto y ejecución de obra de concentración de vertidos y EDAR de Villargordo (Jaén)	Grado de avance obra e inversión certificada respecto a lo planificado	%	100	84,38	98,06	100,00 %	98,06 %
	1.8.1.1.16.- Proyecto y ejecución de obra de concentración de vertidos y EDAR de Zujar (Granada)	Grado de avance obra e inversión certificada respecto a lo planificado	%	100	44,80	43,52	97,14 %	43,52 %
	1.8.1.1.17.- Proyecto y Obra Agrupación de Vertidos y EDAR de Algámitas (Sevilla)	Grado de avance obra e inversión certificada respecto a lo planificado	%	100	50,00	20,00	40,00 %	20,00 %
	1.8.1.1.18.- Proyecto y Obra Agrupación de Vertidos y EDAR del Saucio (Sevilla)	Grado de avance obra e inversión certificada respecto a lo planificado	%	100	50,00	0,00	0,00 %	0,00 %
	1.8.1.1.19.- Proyecto y obra de agrupación de vertidos y EDAR de Antas (Almería)	Grado de avance obra e inversión certificada respecto a lo planificado	%	100	82,40	86,62	100,00 %	86,62 %
	1.8.1.1.20.- Proyecto y obra de agrupación de vertidos y EDAR de Torredonjimeno (Jaén)	Grado de avance obra e inversión certificada respecto a lo planificado	%	100	50,00	20,00	40,00 %	20,00 %
	1.8.1.1.21.- Proyecto y obra de agrupación de vertidos y EDAR de Villaverde del Río	Grado de avance obra e inversión certificada respecto a lo planificado	%	100	-	-	NO EVALUABLE	NO EVALUABLE
	1.8.1.1.22.- Proyecto y obra de EDAR en Nijar (Almería)	Grado de avance obra e inversión certificada respecto a lo planificado	%	100	-	-	NO EVALUABLE	NO EVALUABLE
	1.8.1.1.23.- Proyecto y obra EDAR y agrupación de vertidos de Arjoni-	Grado de avance obra e inversión certificada respecto a lo planificado	%	100	191,90	191,90	100,00 %	100,00 %

Código Seguro de verificación:n3zyvqqrLxsILt5n30FP7Q==. Permite la verificación de la integridad de una copia de este documento electrónico en la dirección: <https://verifirma.agenciamedioambienteyagua.es>
 Este documento incorpora firma electrónica reconocida de acuerdo a la Ley 59/2003, de 19 de diciembre, de firma electrónica.

FIRMADO POR	JESUS CRESPO CURADO CRISTINA GARCÍA MONTE	FECHA	16/12/2020
ID. FIRMA	ws051.juntadeandalucia.es n3zyvqqrLxsILt5n30FP7Q==	PÁGINA	93/128



n3zyvqqrLxsILt5n30FP7Q==



Actividad	Actuación	Indicador de Actuación	Unidad	Objetivo anual	Planificado a 30/09/20	Ejecución a 30/09/20	Grado de ejecución respecto a planificado a 30/09/20	Grado de avance respecto al objetivo Anual
	Illa (Jaén)							
	1.8.1.1.24.- Proyecto y obra EDAR y agrupación de vertidos de La Roda de Andalucía (Sevilla)	Grado de avance obra e inversión certificada respecto a lo planificado	%	100	20,00	20,00	100,00 %	20,00 %
	1.8.1.1.25.- Proyecto y obra EDAR y agrupación de vertidos de La Victoria (Córdoba)	Grado de avance obra e inversión certificada respecto a lo planificado	%	100	73,30	83,51	100,00 %	83,51 %
	1.8.1.1.26.- Obra de desdoblamiento de abastecimiento del Embalse Retortillo a la ETAP de Ecija (Sevilla)	Grado de avance obra e inversión certificada respecto a lo planificado	%	100	85,26	85,26	100,00 %	85,26 %
	1.8.1.1.27.- Redacción de Proyecto y Ejecución de Obra de la EDAR y Concentración de Vertidos de Sabinote (Jaén)	Grado de avance inversión certificada respecto a lo planificado	%	100	94,21	124,22	100,00 %	100,00 %
	1.8.1.1.28.- Redacción de Proyecto y ejecución de obra de Mejora de la EDAR de Arcos de la Frontera (Cádiz)	Grado de avance inversión certificada respecto a lo planificado	%	100	100,00	84,37	84,37 %	84,37 %
	1.8.1.1.29.- Redacción de proyecto y ejecución de obra de concentración de vertidos y EDAR de Villanueva de San Juan (Sevilla)	Grado de avance inversión certificada respecto a lo planificado	%	100	25,00	25,00	100,00 %	25,00 %
	1.8.1.1.30.- Edar Jerez de la Frontera	Grado de avance inversión certificada respecto a lo planificado	%	100	50,00	0,00	0,00 %	0,00 %
1.8.1.2.- Gestión de Redacción de Proyectos de OOH	1.8.1.2.1.- Redacción de proyecto de agrupación de vertidos y EDAR de Burchel en La Iruela (Jaén)	Grado de avance inversión certificada respecto a lo planificado	%	100	100,00	0,00	0,00 %	0,00 %
	1.8.1.2.2.- Redacción de proyecto de agrupación de vertidos y EDAR de Escañuela (Jaén)	Grado de avance inversión certificada respecto a lo planificado	%	100	100,00	151,12	100,00 %	100,00 %
	1.8.1.2.3.- Redacción de proyecto de agrupación de vertidos y EDAR de El Guijo (Córdoba)	Grado de avance inversión certificada respecto a lo planificado	%	100	100,00	16,03	16,03 %	16,03 %

Código Seguro de verificación:n3zyvqqrLxsILt5n30FP7Q==. Permite la verificación de la integridad de una copia de este documento electrónico en la dirección: <https://verifirma.agenciamedioambienteyagua.es>
 Este documento incorpora firma electrónica reconocida de acuerdo a la Ley 59/2003, de 19 de diciembre, de firma electrónica.

FIRMADO POR	JESUS CRESPO CURADO CRISTINA GARCÍA MONTE	FECHA	16/12/2020
ID. FIRMA	ws051.juntadeandalucia.es n3zyvqqrLxsILt5n30FP7Q==	PÁGINA	94/128



n3zyvqqrLxsILt5n30FP7Q==



Actividad	Actuación	Indicador de Actuación	Unidad	Objetivo anual	Planificado a 30/09/20	Ejecución a 30/09/20	Grado de ejecución respecto a planificado a 30/09/20	Grado de avance respecto al objetivo Anual
	1.8.1.2.4.- Redacción de proyecto de agrupación de vertidos y EDAR de Grazalema (Cádiz)	Grado de avance inversión certificada respecto a lo planificado	%	100	100,00	95,61	95,61 %	95,61 %
	1.8.1.2.5.- Redacción de proyecto de agrupación de vertidos y EDAR de Jeculaen Arcos de la Frontera (Cádiz)	Grado de avance inversión certificada respecto a lo planificado	%	100	50,00	0,00	0,00 %	0,00 %
	1.8.1.2.6.- Redacción de proyecto de agrupación de vertidos y EDAR de Montizón y sus núcleos (Jaén)	Grado de avance inversión certificada respecto a lo planificado	%	100	45,00	0,00	0,00 %	0,00 %
	1.8.1.2.7.- Redacción de proyectos para agrupación de vertidos y proyectos básicos de EDAR en Camptéjar, Jerez del Marquesado, Guájares y Salar (Granada).	Grado de avance inversión certificada respecto a lo planificado	%	100	100,00	137,77	100,00 %	100,00 %
	1.8.1.2.8.- Redacción del Proyecto de Agrupación de Vertidos y EDAR de Almedinilla (Córdoba)	Grado de avance inversión certificada respecto a lo planificado	%	100	55,00	0,00	0,00 %	0,00 %
	1.8.1.2.9.- Redacción del Proyecto de Agrupación de Vertidos y EDAR de Fuente Carreteros (Córdoba)	Grado de avance inversión certificada respecto a lo planificado	%	100	-	-	NO EVALUABLE	NO EVALUABLE
	1.8.1.2.10.- Redacción del Proyecto de Agrupación de Vertidos y EDAR de Guadalcázar (Córdoba)	Grado de avance inversión certificada respecto a lo planificado	%	100	-	-	NO EVALUABLE	NO EVALUABLE
	1.8.1.2.11.- Redacción del Proyecto de Agrupación de Vertidos y EDAR de Santa Eufemia (Córdoba)	Grado de avance inversión certificada respecto a lo planificado	%	100	100,00	0,00	0,00 %	0,00 %
	1.8.1.2.12.- Proyecto de agrupación de vertidos de Casarabonela	Grado de avance obra e inversión certificada respecto a lo planificado	%	100	79,29	74,29	93,69 %	74,29 %
	1.8.1.2.13.- Proyecto de agrupación de vertidos de Sierra Yeguas	Grado de avance obra e inversión certificada respecto a lo planificado	%	100	100,00	79,36	79,36 %	79,36 %
	1.8.1.2.14.- Proyecto de agrupación de vertidos y EDAR de Almargen	Grado de avance obra e inversión certificada respecto a lo planificado	%	100	100,00	100,00	100,00 %	100,00 %

Código Seguro de verificación:n3zyvqqrLxsILt5n30FP7Q==. Permite la verificación de la integridad de una copia de este documento electrónico en la dirección: <https://verifirma.agenciamedioambienteyagua.es>
 Este documento incorpora firma electrónica reconocida de acuerdo a la Ley 59/2003, de 19 de diciembre, de firma electrónica.

FIRMADO POR	JESUS CRESPO CURADO CRISTINA GARCÍA MONTE	FECHA	16/12/2020
ID. FIRMA	ws051.juntadeandalucia.es n3zyvqqrLxsILt5n30FP7Q==	PÁGINA	95/128



n3zyvqqrLxsILt5n30FP7Q==

Programa de Gestión y Plan de Acción Anual 2020
 INFORME DE SEGUIMIENTO TERCER TRIMESTRE

Agencia de Medio Ambiente y Agua de Andalucía
**CONSEJERÍA DE AGRICULTURA, GANADERÍA,
 PESCA Y DESARROLLO SOSTENIBLE**



Actividad	Actuación	Indicador de Actuación	Unidad	Objetivo anual	Planificado a 30/09/20	Ejecución a 30/09/20	Grado de ejecución respecto a planificado a 30/09/20	Grado de avance respecto al objetivo Anual
	1.8.1.2.15.- Proyecto de agrupación de vertidos y EDAR de Arenas (Málaga)	Grado de avance obra e inversión certificada respecto a lo planificado	%	100	60,00	0,00	0,00 %	0,00 %
	1.8.1.2.16.- Proyecto de agrupación de vertidos y EDAR de benamargosa (Málaga)	Grado de avance obra e inversión certificada respecto a lo planificado	%	100	40,00	25,00	62,50 %	25,00 %
	1.8.1.2.17.- Proyecto de agrupación de vertidos y EDAR de Guaro	Grado de avance obra e inversión certificada respecto a lo planificado	%	100	50,00	0,00	0,00 %	0,00 %
	1.8.1.2.18.- Proyecto de agrupación de vertidos y EDAR de Molina (Málaga)	Grado de avance obra e inversión certificada respecto a lo planificado	%	100	65,00	10,00	15,38 %	10,00 %
	1.8.1.2.19.- Proyecto de agrupación de vertidos y EDAR de Santa Elena (Jaén)	Grado de avance obra e inversión certificada respecto a lo planificado	%	100	-	-	NO EVALUABLE	NO EVALUABLE
	1.8.1.2.20.- Proyecto de colectores y EDAR de Carratraca	Grado de avance obra e inversión certificada respecto a lo planificado	%	100	100,00	64,80	64,80 %	64,80 %
	1.8.1.2.21.- Proyecto de remodelación de EDAR de Aldequemada	Grado de avance obra e inversión certificada respecto a lo planificado	%	100	-	-	NO EVALUABLE	NO EVALUABLE
	1.8.1.2.22.- Proyecto de reforma de la EDAR de Setenil	Grado de avance obra e inversión certificada respecto a lo planificado	%	100	80,00	0,00	0,00 %	0,00 %
	1.8.1.2.23.- Proyecto de agrupación de vertidos y nueva E.D.A.R. de Galarzo (HUELVA)	Grado de avance inversión certificada respecto a lo planificado	%	100	60,00	10,00	16,67 %	10,00 %
	1.8.1.2.24.- Proyecto de la E.-D.A.R. del Colector de la MD del Embalse de la Viñuela (MALAGA)	Grado de avance inversión certificada respecto a lo planificado	%	100	55,00	0,00	0,00 %	0,00 %
	1.8.1.2.25.- Proyectos de agrupación de vertidos y nueva E.D.A.R. de Rosal de la Frontera (HUELVA)	Grado de avance inversión certificada respecto a lo planificado	%	100	60,00	10,00	16,67 %	10,00 %
	1.8.1.2.26.- Proyecto de agrupación de vertidos y nueva E.D.A.R. de McClonejo (MALAGA)	Grado de avance inversión certificada respecto a lo planificado	%	100	70,15	15,15	21,60 %	15,15 %
	1.8.1.2.27.- Proyecto de ampliación	Grado de avance inversión certificada respecto a lo planificado	%	100	-	-	NO EVALUABLE	NO EVALUABLE

Código Seguro de verificación:n3zyvqqrLxsILt5n30FP7Q==. Permite la verificación de la integridad de una copia de este documento electrónico en la dirección: <https://verifirma.agenciamedioambienteyagua.es>
 Este documento incorpora firma electrónica reconocida de acuerdo a la Ley 59/2003, de 19 de diciembre, de firma electrónica.

FIRMADO POR	JESUS CRESPO CURADO CRISTINA GARCÍA MONTE	FECHA	16/12/2020
ID. FIRMA	ws051.juntadeandalucia.es n3zyvqqrLxsILt5n30FP7Q==	PÁGINA	96/128



n3zyvqqrLxsILt5n30FP7Q==



Actividad	Actuación	Indicador de Actuación	Unidad	Objetivo anual	Planificado a 30/09/20	Ejecución a 30/09/20	Grado de ejecución respecto a planificado a 30/09/20	Grado de avance respecto al objetivo Anual
	ción de la E.D.A.R. de los Villares (JAÉN)	lo planificado						
1.8.1.3.- Redacción de proyectos de saneamiento y depuración	1.8.1.3.1.- Anteproyecto y pliego de bases de la EDAR y concentración de vertidos de La Truela (Jaén).	Grado de avance inversión certificada respecto a lo planificado	%	100	72,00	70,00	97,22 %	70,00 %
	1.8.1.3.2.- Redacción de proyecto AA.VV.- EDAR Los Blázquez	Grado de avance inversión certificada respecto a lo planificado	%	100	72,00	30,00	41,67 %	30,00 %
	1.8.1.3.3.- Redacción del proyecto de agrupación de vertidos y EDAR de Navas de San Juan (Jaén)	Grado de avance inversión certificada respecto a lo planificado	%	100	72,00	59,00	81,94 %	59,00 %
	1.8.1.3.4.- Redacción de proyecto de agrupación de vertidos y EDAR de Monda (Málaga)	Grado de avance inversión certificada respecto a lo planificado	%	100	72,00	0,00	0,00 %	0,00 %
	1.8.1.3.5.- Redacción de proyecto AA.VV.- EDAR Algallarín	Grado de avance inversión certificada respecto a lo planificado	%	100	72,00	30,00	41,67 %	30,00 %
1.8.2.1.- Mantenimiento y conservación básicos de presas/sistemas de explotación	1.8.2.1.1.- Mantenimiento y conservación básicos de presas/sistemas de explotación	N.º infraestructuras mantenidas	ud.	SIN PROGRAMACIÓN	-	-	NO APLICA	NO APLICA
1.8.3.1.- Trabajos de conservación y reparación de presas/sistemas de explotación	1.8.3.1.1.- Mantenimiento integral de las instalaciones eléctricas de alta tensión en el ámbito de las cuencas intracomunitarias de Andalucía 2018	Grado de avance inversión certificada respecto a lo planificado	%	SIN PROGRAMACIÓN	-	-	NO APLICA	NO APLICA
	1.8.3.1.2.- Mantenimiento de las instalaciones eléctricas de alta tensión en el ámbito de las cuencas intracomunitarias de Andalucía 2019-2020	Grado de avance inversión certificada respecto a lo planificado	%	100	100,00	97,21	97,21 %	97,21 %
	1.8.3.1.3.- Mantenimiento presas agua bruta Málaga 2018-2019	Grado de avance inversión certificada respecto a lo planificado	%	SIN PROGRAMACIÓN	-	-	NO APLICA	NO APLICA
	1.8.3.1.4.- Mantenimiento presas agua bruta Málaga 2019-2020	Grado de avance inversión certificada respecto a lo planificado	%	100	90,00	47,00	52,22 %	47,00 %
	1.8.3.1.5.- Mantenimiento presas	Grado de avance inversión certificada respecto a lo planificado	%	SIN PROGRAMACIÓN	-	-	NO APLICA	NO APLICA

Código Seguro de verificación:n3zyvqqrLxsILt5n30FP7Q==. Permite la verificación de la integridad de una copia de este documento electrónico en la dirección: <https://verifirma.agenciamedioambienteyagua.es>
 Este documento incorpora firma electrónica reconocida de acuerdo a la Ley 59/2003, de 19 de diciembre, de firma electrónica.

FIRMADO POR	JESUS CRESPO CURADO CRISTINA GARCÍA MONTE	FECHA	16/12/2020
ID. FIRMA	ws051.juntadeandalucia.es n3zyvqqrLxsILt5n30FP7Q==	PÁGINA	97/128



n3zyvqqrLxsILt5n30FP7Q==



Actividad	Actuación	Indicador de Actuación	Unidad	Objetivo anual	Planificado a 30/09/20	Ejecución a 30/09/20	Grado de ejecución respecto a planificado a 30/09/20	Grado de avance respecto al objetivo Anual
	agua bruta Cádiz 2018-2019	lo planificado		CIÓN				
	1.8.3.1.6.- Mantenimiento presas agua bruta Cádiz 2019-2020	Grado de avance inversión certificada respecto a lo planificado	%	100	90,00	67,60	75,11 %	67,60 %
1.9.1.1.- Apoyo de campo en la vigilancia y el control del Dominio Público Hidráulico	1.9.1.1.1.- Apoyo de campo en el vigilancia y el control del Dominio Público Hidráulico	N.º Informes	ud.	120	90,00	145,00	100,00 %	100,00 %
1.9.1.2.- Apoyo técnico y administrativo en la tramitación de procedimientos en materia de aprovechamientos de aguas	1.9.1.2.1.- Apoyo técnico para la tramitación de aprovechamientos de aguas	N.º Expedientes revisados en el sistema AguaCero	ud.	1500	1500,00	2417,00	100,00 %	100,00 %
	1.9.1.2.2.- Asistencia técnica en materia de aprovechamientos de aguas	N.º Informes Técnicos realizados respecto al N.º de Informes Técnicos Solicitados	%	120	90,00	48,49	53,88 %	40,41 %
1.9.1.3.- Apoyo técnico y administrativo en la tramitación de procedimientos en materia de autorizaciones de actuaciones en Dominio Público Hidráulico.	1.9.1.3.1.- Apoyo técnico y administrativo en la tramitación de procedimientos en materia de autorizaciones de actuaciones en Dominio Público Hidráulico.	N.º Informes Técnicos realizados respecto al N.º de Informes Técnicos Solicitados	%	60	45,00	77,92	100,00 %	100,00 %
1.9.1.4.- Apoyo técnico y administrativo en la tramitación de procedimientos en materia de autorizaciones de vertidos.	1.9.1.4.1.- Apoyo técnico y administrativo en la tramitación de procedimientos en materia de autorizaciones de vertidos	N.º Informes Técnicos Realizados	ud.	120	90,00	595,00	100,00 %	100,00 %
1.9.1.5.- Realización de estudios e informes de supervisión para la delimitación del Dominio Público Hidráulico, Zona de Policía y Zona de Inundabilidad.	1.9.1.5.1.- Realización de estudios e informes de supervisión para la delimitación del Dominio Público Hidráulico, Zona de Policía y Zona de Inundabilidad.	N.º estudios de supervisión de delimitación del DPH y zona de inundabilidad	ud.	134	105,00	80,00	76,19 %	51,95 %
	1.9.1.6.- Red piezométrica y foronómica de las Demarcaciones Hidrográficas Intracomunitarias.	N.º Informes Técnicos realizados respecto al N.º de Informes Técnicos Solicitados	%	70	48,89	82,72	100,00 %	100,00 %
	1.9.1.6.1.- Mantenimiento de la Red Piezométrica y Foronómica de Demarcaciones Intracomunitarias	N.º estaciones/piezómetros con toma de datos	ud.	515	515,00	405,00	78,64 %	78,64 %
	1.9.2.1.- Actuaciones de emergencias ambientales en inundaciones, nevadas, tornados, etc	N.º estaciones/piezómetros que han precisado intervención	ud.	450	450,00	350,00	77,78 %	77,78 %
	1.10.1.1.- Gestión, mantenimiento y funcionamiento operativo del	N.º intervenciones	ud.	SIN PROGRAMACIÓN	-	-	NO APLICA	NO APLICA
	1.10.1.1.1.- Calibración y verificación de equipos	N.º Informes de calibración y/o verificación del LARCA	ud.	133	95,00	117,00	100,00 %	87,97 %

Código Seguro de verificación:n3zyvqqrLxsILt5n30FP7Q==. Permite la verificación de la integridad de una copia de este documento electrónico en la dirección: <https://verifirma.agenciamedioambienteyagua.es>
 Este documento incorpora firma electrónica reconocida de acuerdo a la Ley 59/2003, de 19 de diciembre, de firma electrónica.

FIRMADO POR	JESUS CRESPO CURADO CRISTINA GARCÍA MONTE	FECHA	16/12/2020
ID. FIRMA	ws051.juntadeandalucia.es n3zyvqqrLxsILt5n30FP7Q==	PÁGINA	98/128



n3zyvqqrLxsILt5n30FP7Q==



Actividad	Actuación	Indicador de Actuación	Unidad	Objetivo anual	Planificado a 30/09/20	Ejecución a 30/09/20	Grado de ejecución respecto a planificado a 30/09/20	Grado de avance respecto al objetivo Anual
Laboratorio Andaluz de Referencia de la Calidad del Aire (LARCA)		N.º operaciones de calibración del LARCA	ud.	117	83,00	109,00	100,00 %	93,16 %
		N.º operaciones de verificación del LARCA	ud.	16	12,00	8,00	66,67 %	50,00 %
1.10.1.2.- Gestión, mantenimiento y funcionamiento operativo de la Unidad Móvil de Medidas de Inmisión y Calidad del Aire (UMI)	1.10.1.2.1.- Ejecución de campañas de medida	N.º campañas de la UMI	ud.	13	9,00	9,00	100,00 %	69,23 %
	1.10.1.2.2.- Calibración y verificación de la Red de Vigilancia	N.º operaciones de calibración y verificación de la UMI	ud.	63	60,00	57,00	95,00 %	90,48 %
	1.10.1.3.1.- Ejecución de campañas de captadores difusivos	N.º análisis en el marco de las campañas de captadores difusivos	ud.	3225	2420,00	3096,00	100,00 %	96,00 %
1.10.2.1.- Mantenimiento operativo de la Unidad Móvil de Emisiones (UCADA)	1.10.2.1.1.- Manejo y mantenimiento	N.º incidencias	ud.	327	226,00	243,00	100,00 %	74,31 %
	1.10.2.2.1.- Tramitación y estudio de solicitudes y desarrollo de campañas y elaboración de informes de medida de emisiones difusas	N.º emisiones difusas medidas sobre el N.º de solicitudes recibidas	%	100	100,00	100,00	100,00 %	100,00 %
		N.º informes de emisiones difusas	ud.	3	2,00	3,00	100,00 %	100,00 %
	1.10.2.3.1.- Tramitación y estudio de solicitudes y desarrollo de campañas y elaboración de informes de medida en foco de emisiones canalizadas a la atmósfera	N.º focos de emisiones canalizadas a la atmósfera analizadas sobre el N.º de solicitudes	%	100	100,00	100,00	100,00 %	100,00 %
		N.º informes de emisiones canalizadas a la atmósfera	ud.	19	14,00	12,00	85,71 %	63,16 %
	1.10.2.4.1.- Evaluación y elaboración de informes del estado de acondicionamiento de focos de instalaciones industriales	N.º focos en instalaciones industriales visitadas sobre el N.º solicitudes recibidas	%	100	100,00	100,00	100,00 %	100,00 %
	1.10.3.1.- Gestión del CDCA 24 horas para supervisión de datos, atención a incidentes, y activación de protocolos de actuación	N.º partes de incidencias y mantenimiento	ud.	732	548,00	548,00	100,00 %	74,86 %
		N.º días cubiertos por turnos	días	366	274,00	274,00	100,00 %	74,86 %

Código Seguro de verificación:n3zyvqqrLxsILt5n30FP7Q==. Permite la verificación de la integridad de una copia de este documento electrónico en la dirección: <https://verifirma.agenciamedioambienteyagua.es>
 Este documento incorpora firma electrónica reconocida de acuerdo a la Ley 59/2003, de 19 de diciembre, de firma electrónica.

FIRMADO POR	JESUS CRESPO CURADO CRISTINA GARCÍA MONTE	FECHA	16/12/2020
ID. FIRMA	ws051.juntadeandalucia.es	PÁGINA	99/128



n3zyvqqrLxsILt5n30FP7Q==

Programa de Gestión y Plan de Acción Anual 2020
 INFORME DE SEGUIMIENTO TERCER TRIMESTRE

Agencia de Medio Ambiente y Agua de Andalucía
**CONSEJERÍA DE AGRICULTURA, GANADERÍA,
 PESCA Y DESARROLLO SOSTENIBLE**



Actividad	Actuación	Indicador de Actuación	Unidad	Objetivo anual	Planificado a 30/09/20	Ejecución a 30/09/20	Grado de ejecución respecto a planificado a 30/09/20	Grado de avance respecto al objetivo Anual
1.10.3.2.- Soporte técnico y asesoramiento a la Consejería competente para la explotación de los datos de la Red de Vigilancia y Control de la Calidad del Aire	1.10.3.2.1.- Soporte técnico y asesoramiento a la Consejería competente para la explotación de los datos de la Red de Vigilancia y Control de la Calidad del Aire	N.º informes emitidos	ud.	279	210,00	269,00	100,00 %	96,42 %
1.10.3.3.- Soporte técnico y asesoramiento a la Consejería competente para la explotación de los datos de la Red de Vigilancia y Control de la Calidad de las Aguas Litorales y Vertidos al Litoral	1.10.3.3.1.- Soporte técnico y asesoramiento a la Consejería competente para la explotación de los datos de la Red de Vigilancia y Control de la Calidad de las Aguas Litorales y Vertidos al Litoral	N.º informes emitidos	ud.	110	83,00	84,00	100,00 %	76,36 %
1.10.4.1.- Mantenimiento operativo de la Unidad Móvil de medida de la Contaminación Acústica (UMMCA)	1.10.4.1.1.- Mantenimiento operativo de la Unidad Móvil de medida de la Contaminación Acústica (UMMCA)	N.º incidencias	ud.	6	4,00	19,00	100,00 %	100,00 %
1.10.4.2.- Tramitación y estudio de campañas de medida solicitadas y elaboración de informes sobre medida de ruidos, vibraciones y aislamientos.	1.10.4.2.1.- Tramitación y estudio de campañas de medida solicitadas y elaboración de informes sobre medida de ruidos, vibraciones y aislamientos.	N.º campañas	ud.	62	44,00	45,00	100,00 %	72,58 %
1.10.4.3.- Actuaciones no planificadas: asistencia como peritos a actuaciones judiciales	1.10.4.3.1.- Actuaciones no planificadas: asistencia como peritos a actuaciones judiciales	Grado de respuesta a las actuaciones no planificadas	%	100	100,00	100,00	100,00 %	100,00 %
1.10.5.1.- Asesoramiento en materia de contaminación lumínica.	1.10.5.1.1.- Asesoramiento en materia de contaminación lumínica	Informes de asesoramiento solicitados por la Consejería	ud.	12	9,00	14,00	100,00 %	100,00 %
1.10.6.1.- Mantenimiento y actualización de información relativa a ZSP y DPMT y colaboración con su divulgación	1.10.6.1.1.- Mantenimiento y actualización de información relativa a ZSP y DPMT y colaboración con su divulgación	Instalaciones y expedientes de Arena revisados	ud.	2184	1638,00	1699,00	100,00 %	77,79 %
1.10.6.2.- Gestión de tasaciones económicas relacionadas con procedimientos sancionadores en la zona de ZSP y en el DPMT	1.10.6.2.1.- Gestión de tasaciones económicas relacionadas con procedimientos sancionadores en la zona de ZSP y en el DPMT	N.º tasaciones económicas tramitadas	ud.	78	53,00	7,00	13,21 %	8,97 %

Código Seguro de verificación:n3zyvqqrLxsILt5n30FP7Q==. Permite la verificación de la integridad de una copia de este documento electrónico en la dirección: <https://verifirma.agenciamedioambienteyagua.es>
 Este documento incorpora firma electrónica reconocida de acuerdo a la Ley 59/2003, de 19 de diciembre, de firma electrónica.

FIRMADO POR	JESUS CRESPO CURADO CRISTINA GARCÍA MONTE	FECHA	16/12/2020
ID. FIRMA	ws051.juntadeandalucia.es n3zyvqqrLxsILt5n30FP7Q==	PÁGINA	100/128



n3zyvqqrLxsILt5n30FP7Q==

Programa de Gestión y Plan de Acción Anual 2020
 INFORME DE SEGUIMIENTO TERCER TRIMESTRE

Agencia de Medio Ambiente y Agua de Andalucía
**CONSEJERÍA DE AGRICULTURA, GANADERÍA,
 PESCA Y DESARROLLO SOSTENIBLE**



Actividad	Actuación	Indicador de Actuación	Unidad	Objetivo anual	Planificado a 30/09/20	Ejecución a 30/09/20	Grado de ejecución respecto a planificado a 30/09/20	Grado de avance respecto al objetivo Anual
1.10.7.1.- Supervisión anual diaria de un itinerario fijo, con observación de focos de emisión a la atmósfera, puntos de vertido y emisarios, así como cualquier otra incidencia ambiental	1.10.7.1.1.- Elaboración de partes 1.10.7.1.2.- Recorrido de un itinerario fijo	N.º partes elaborados Km recorridos	ud.	289	197,00	197,00	100,00 %	68,17 %
1.10.7.2.- Cobertura mediante un servicio de guardias para asistencia a llamadas telefónicas con motivo de posibles incidentes en horario nocturno	1.10.7.2.1.- Atención a incidencias, conforme se desarrollen 1.10.7.2.2.- Realización de guardias para atención de posibles incidentes en horario nocturno	N.º incidencias atendidas sobre avisos recibidos Cobertura con guardias sobre lo previsto (%)	%	100	100,00	100,00	100,00 %	100,00 %
1.10.8.1.- Trabajos de planificación, muestreo, análisis y evaluación de conformidad en el ámbito de los residuos, prioritariamente bajo acreditación ENAC por la norma UNE/EN ISO-IEC 17020	1.10.8.1.1.- Trabajos de planificación, muestreo, análisis y evaluación de conformidad en el ámbito de los residuos, prioritariamente bajo acreditación ENAC por la norma UNE/EN ISO-IEC 17020	N.º actuaciones N.º actuaciones (actuaciones no planificadas, a causa de denuncias, incidentes, etc.) N.º documentos elaborados N.º documentos elaborados (actuaciones no planificadas, a causa de denuncias, incidentes, etc.)	ud.	8	3,00	4,00	100,00 %	50,00 %
1.10.8.2.- Trabajos de planificación, muestreo, análisis y evaluación de conformidad en el ámbito de los suelos contaminados y aguas subterráneas asociadas, prioritariamente bajo acreditación ENAC por la norma UNE/EN ISO-IEC 17020	1.10.8.2.1.- Trabajos de planificación, muestreo, análisis y evaluación de conformidad en el ámbito de los suelos contaminados y aguas subterráneas asociadas, prioritariamente bajo acreditación ENAC por la norma UNE/EN ISO-IEC 17020	N.º documentos elaborados (actuaciones no planificadas, a causa de denuncias, incidentes, etc.) N.º emplazamientos investigados N.º emplazamientos investigados (actuaciones no planificadas, a causa de denuncias, incidentes, etc.)	ud.	4	4,00	4,00	100,00 %	66,67 %
1.10.8.3.- Trabajos de planificación, muestreo, análisis y evaluación de conformidad en el ámbito de las aguas residuales y superficiales, prioritariamente bajo acreditación ENAC por la norma UNE/EN ISO-IEC 17020	1.10.8.3.1.- Trabajos de planificación, muestreo, análisis y evaluación de conformidad en el ámbito de las aguas residuales y superficiales, prioritariamente bajo acreditación ENAC por la norma UNE/EN ISO-IEC 17020	N.º actuaciones N.º documentos elaborados	ud.	SIN PROGRAMACIÓN	-	4,00	100,00 %	100,00 %
1.10.9.1.- Asesoramiento técnico y consultoría en materia de residuos	1.10.9.1.1.- Asesoramiento técnico y consultoría en materia de residuos	Informe anual sobre traslados transfronterizos de residuos (N.º)	ud.	1	0,00	0,00	100,00 %	0,00 %

Código Seguro de verificación:n3zyvqqrLxsILt5n30FP7Q==. Permite la verificación de la integridad de una copia de este documento electrónico en la dirección: <https://verifirma.agenciamedioambienteyagua.es>
 Este documento incorpora firma electrónica reconocida de acuerdo a la Ley 59/2003, de 19 de diciembre, de firma electrónica.

FIRMADO POR	JESUS CRESPO CURADO CRISTINA GARCÍA MONTE	FECHA	16/12/2020
ID. FIRMA	ws051.juntadeandalucia.es n3zyvqqrLxsILt5n30FP7Q==	PÁGINA	101/128



n3zyvqqrLxsILt5n30FP7Q==



Actividad	Actuación	Indicador de Actuación	Unidad	Objetivo anual	Planificado a 30/09/20	Ejecución a 30/09/20	Grado de ejecución respecto a planificado a 30/09/20	Grado de avance respecto al objetivo Anual
duos	duos	Informe de actualización del inventario de equipos con PCB (N.º)	ud.	1	1,00	1,00	100,00 %	100,00 %
		Informe de actualización sobre las capacidades de gestión de las infraestructuras existentes en Andalucía (N.º)	ud.	1	0,00	0,00	100,00 %	0,00 %
		Informe de recogida y gestión de residuos de competencia municipal (N.º)	ud.	1	0,00	0,00	100,00 %	0,00 %
		Informe sobre la entrega de planes de minimización (N.º)	ud.	1	0,00	0,00	100,00 %	0,00 %
		N.º de consultas en relación a los sistemas de información	ud.	3000	2500,00	2953,00	100,00 %	98,43 %
		N.º de expedientes de información analizados y/o cargados	ud.	850	700,00	980,00	100,00 %	100,00 %
		N.º de fichas de instalaciones de residuos municipales	ud.	SIN PROGRAMACIÓN	-	-	NO APLICA	NO APLICA
		N.º de informes de asesoramiento técnico en el desarrollo y pruebas de AUGIAS	ud.	4	3,00	6,00	100,00 %	100,00 %
		N.º estadísticas para información periódica a la Comisión Europea	ud.	1	0,00	0,00	100,00 %	0,00 %
		N.º estadísticas para la elaboración del IMA	ud.	2	2,00	2,00	100,00 %	100,00 %
		N.º informes anuales de coyuntura sobre la situación de la producción y gestión de los residuos no peligrosos	ud.	1	0,00	0,00	100,00 %	0,00 %
		N.º informes anuales de coyuntura sobre la situación de la producción y gestión de los residuos peligrosos	ud.	1	0,00	0,00	100,00 %	0,00 %
		N.º informes de apoyo en el seguimiento de los planes de prevención y gestión de residuos	ud.	3	1,00	1,00	100,00 %	33,33 %
		N.º informes de asesoramiento técnico en la revisión del PPGRPA 2012-2020	ud.	SIN PROGRAMACIÓN	-	-	NO APLICA	NO APLICA
		N.º informes de avance de los CSM de residuos peligrosos	ud.	1	0,00	0,00	100,00 %	0,00 %
		N.º informes de valoración de las actividades de	ud.	4	2,00	1,00	50,00 %	25,00 %

Código Seguro de verificación:n3zyvqqrLxsILt5n30FP7Q==. Permite la verificación de la integridad de una copia de este documento electrónico en la dirección: <https://verifirma.agenciamedioambienteyagua.es>
 Este documento incorpora firma electrónica reconocida de acuerdo a la Ley 59/2003, de 19 de diciembre, de firma electrónica.

FIRMADO POR	JESUS CRESPO CURADO CRISTINA GARCÍA MONTE	FECHA	16/12/2020	
ID. FIRMA	ws051.juntadeandalucia.es	n3zyvqqrLxsILt5n30FP7Q==	PÁGINA	102/128



n3zyvqqrLxsILt5n30FP7Q==



Actividad	Actuación	Indicador de Actuación	Unidad	Objetivo anual	Planificado a 30/09/20	Ejecución a 30/09/20	Grado de ejecución respecto a planificado a 30/09/20	Grado de avance respecto al objetivo Anual
		los SCRAP						
		N.º informes técnicos sobre notificaciones previas de traslados transfronterizos de residuos	ud.	40	30,00	41,00	100,00 %	100,00 %
		Otros documentos o informes técnicos Tipo 1 (>50h) (N.º)	ud.	7	6,00	9,00	100,00 %	100,00 %
		Otros documentos o informes técnicos Tipo 2 (entre 10 y 50h) (N.º)	ud.	20	16,00	18,00	100,00 %	90,00 %
		Otros documentos o informes técnicos Tipo 3 (<10h) (N.º)	ud.	40	32,00	39,00	100,00 %	97,50 %
1.10.9.2.- Apoyo en la elaboración y desarrollo de planes y proyectos en materia de residuos	1.10.9.2.1.- Elaboración del Plan Integral de Residuos de Andalucía	Grado de ejecución acumulada respecto a lo planificado	%	92	75,00	74,06	98,75 %	80,50 %
	1.10.9.2.2.- Apoyo en la implantación del Proyecto de Economía Circular en la Sierra de Cádiz	Grado de ejecución acumulada respecto a lo planificado	%	100	78,00	100,00	100,00 %	100,00 %
1.10.9.3.- Asesoramiento técnico y consultoría en materia de calidad del suelo	1.10.9.3.1.- Asesoramiento técnico y consultoría en materia de calidad del suelo	N.º de consultas atendidas en relación con los sistemas de información de suelos contaminados.	ud.	120	90,00	141,00	100,00 %	100,00 %
		N.º de documentos para definir criterios para la reutilización de suelos contaminados y de los materiales excavados, así como para la gestión de los residuos resultantes (Medida 13 PASC)	ud.	1	-	-	NO EVALUABLE	NO EVALUABLE
		N.º de documentos para definir zonas con características geológicas particulares en las que calificar los fondos naturales y antrópicos (Medida 8 PASC)	ud.	1	-	-	NO EVALUABLE	NO EVALUABLE
		N.º de emplazamientos investigados para la rehabilitación de antiguas zonas industriales (Medida 7 PASC)	ud.	1	-	-	NO EVALUABLE	NO EVALUABLE
		N.º de fichas técnicas resumen de valoración de informes preliminares de situación y de informes de clausura	ud.	358	313,00	388,00	100,00 %	100,00 %
		N.º de gestiones de asesoramiento para el mantenimiento de la aplicación informática SUICO (IN-	ud.	180	135,00	155,00	100,00 %	86,11 %

Código Seguro de verificación:n3zyvqqrLxsILt5n30FP7Q==. Permite la verificación de la integridad de una copia de este documento electrónico en la dirección: <https://verifirma.agenciamedioambienteyagua.es>
 Este documento incorpora firma electrónica reconocida de acuerdo a la Ley 59/2003, de 19 de diciembre, de firma electrónica.

FIRMADO POR	JESUS CRESPO CURADO CRISTINA GARCÍA MONTE	FECHA	16/12/2020
ID. FIRMA	ws051.juntadeandalucia.es n3zyvqqrLxsILt5n30FP7Q==	PÁGINA	103/128



n3zyvqqrLxsILt5n30FP7Q==



Actividad	Actuación	Indicador de Actuación	Unidad	Objetivo anual	Planificado a 30/09/20	Ejecución a 30/09/20	Grado de ejecución respecto a planificado a 30/09/20	Grado de avance respecto al objetivo Anual
		SUPO en desarrollo)	ud.	SIN PROGRAMACIÓN	-	-	NO APLICA	NO APLICA
		N.º de guías técnicas estudios de calidad de suelos (Medidas 9, 10 y 14 PASC)	ud.	70	55,00	75,00	100,00 %	100,00 %
		N.º de informes técnicos sobre estudios de caracterización, análisis de riesgos y proyectos de descontaminación de suelos	ud.	1	1,00	1,00	100,00 %	100,00 %
		N.º documentos asociados al estudio de calidad del suelo de antiguas zonas industriales. (Medida 7 PASC)	ud.	1	1,00	1,00	100,00 %	100,00 %
		N.º documentos de priorización de actuaciones en emplazamientos contaminados (Medida 6 PASC)	ud.	2	2,00	2,00	100,00 %	100,00 %
		N.º documentos para el informe de suelos contaminados	ud.	2	2,00	2,00	100,00 %	100,00 %
		N.º documentos para la elaboración del inventario de emplazamientos inactivos potencialmente contaminados (Medida 5 PASC)	ud.	1	0,00	0,00	100,00 %	0,00 %
		N.º Guías prevención ambiental en materia de suelos para entidades locales (Medida 2 PASC)	ud.	1	1,00	1,00	100,00 %	100,00 %
		Otros documentos o informes técnicos Tipo 1 (>50h) (N.º)	ud.	1	1,00	0,00	0,00 %	0,00 %
		Otros documentos o informes técnicos Tipo 2 (entre 10 y 50h) (N.º)	ud.	1	1,00	0,00	0,00 %	0,00 %
		Otros documentos o informes técnicos Tipo 3 (<10h) (N.º)	ud.	1	1,00	1,00	100,00 %	100,00 %
1.10.9.4.- Asesoramiento técnico y consultoría en materia de inspección ambiental y PRTR	1.10.9.4.1.- Asesoramiento técnico y consultoría en materia de inspección ambiental y PRTR		ud.	149	108,00	54,00	50,00 %	36,24 %
		N.º de documentos de apoyo a inspecciones ambientales elaborados (IAT_LC)	ud.	116	78,00	50,00	64,10 %	43,10 %
		N.º de documentos de apoyo a inspecciones ambientales elaborados (IAT_PM)	ud.	42	26,00	2,00	7,69 %	4,76 %
		N.º de documentos de apoyo a inspecciones ambientales elaborados (IAT)	ud.	149	108,00	54,00	50,00 %	36,24 %

Código Seguro de verificación:n3zyvqqrLxsILt5n30FP7Q==. Permite la verificación de la integridad de una copia de este documento electrónico en la dirección: <https://verifirma.agenciamedioambienteyagua.es>
 Este documento incorpora firma electrónica reconocida de acuerdo a la Ley 59/2003, de 19 de diciembre, de firma electrónica.

FIRMADO POR	JESUS CRESPO CURADO CRISTINA GARCÍA MONTE	FECHA	16/12/2020
ID. FIRMA	ws051.juntadeandalucia.es n3zyvqqrLxsILt5n30FP7Q==	PÁGINA	104/128



n3zyvqqrLxsILt5n30FP7Q==



Actividad	Actuación	Indicador de Actuación	Unidad	Objetivo anual	Planificado a 30/09/20	Ejecución a 30/09/20	Grado de ejecución respecto a planificado a 30/09/20	Grado de avance respecto al objetivo Anual
		N.º de guías de notificación y manual de validación PRTR revisados	ud.	24	13,00	1,00	7,69 %	4,17 %
		N.º de informes de evaluación y estadístico sobre el grado de ejecución de los planes y programas de inspección	ud.	SIN PROGRAMACIÓN	-	-	NO APLICA	NO APLICA
		N.º de informes resumen información PRTR	ud.	1	0,00	0,00	100,00 %	0,00 %
		N.º de informes técnicos de estudio de alegaciones en el marco de las inspecciones ambientales	ud.	20	14,00	11,00	78,57 %	55,00 %
		N.º de informes técnicos de viabilidad y adaptación a la aplicación informática PRTR del Ministerio	ud.	1	0,00	2,00	100,00 %	100,00 %
		N.º de informes web revisados	ud.	80	59,00	9,00	15,25 %	11,25 %
		N.º de instalaciones o actividades sometidas a evaluación de riesgos ambientales	ud.	150	150,00	150,00	100,00 %	100,00 %
		N.º de protocolos de inspección	ud.	SIN PROGRAMACIÓN	-	-	NO APLICA	NO APLICA
		N.º Informes/registros de la aplicación de la evaluación de riesgos	ud.	11	11,00	11,00	100,00 %	100,00 %
		Otros documentos o informes técnicos (N.º)	ud.	5	3,00	2,00	66,67 %	40,00 %
		Borrador de cuestionario art. 21 2003/87/CE (N.º)	ud.	1	1,00	1,00	100,00 %	100,00 %
1.10.9.5.- Asesoramiento técnico y consultoría en materia de comercio de derechos de emisiones de gases de efecto invernadero	1.10.9.5.1.- Asesoramiento técnico y consultoría en materia de comercio de derechos de emisiones de gases de efecto invernadero	N.º de informes resumen sobre la evaluación de las emisiones de gases de efecto invernadero del sector industrial en Andalucía	ud.	2	2,00	2,00	100,00 %	100,00 %
		N.º de informes sobre actuación de verificadores y borrador de cuestionario art. 72 Reglamento	ud.	7	7,00	7,00	100,00 %	100,00 %
		N.º de informes técnicos sobre informes de mejora	ud.	30	30,00	26,00	86,67 %	86,67 %
		N.º de planes de seguimiento o pliegos de exclusión elaborados	ud.	100	20,00	22,00	100,00 %	22,00 %
		Otros documentos o informes técnicos (N.º)	ud.	34	25,00	25,00	100,00 %	73,53 %
1.10.9.6.- Asesoramiento técnico	1.10.9.6.1.- Asesoramiento técnico	N.º de documentos elaborados	ud.	SIN PROGRAMACIÓN	-	1,00	100,00 %	100,00 %

Código Seguro de verificación:n3zyvqqrLxsILt5n30FP7Q==. Permite la verificación de la integridad de una copia de este documento electrónico en la dirección: <https://verifirma.agenciamedioambienteyagua.es>
 Este documento incorpora firma electrónica reconocida de acuerdo a la Ley 59/2003, de 19 de diciembre, de firma electrónica.

FIRMADO POR	JESUS CRESPO CURADO CRISTINA GARCÍA MONTE	FECHA	16/12/2020
ID. FIRMA	ws051.juntadeandalucia.es n3zyvqqrLxsILt5n30FP7Q==	PÁGINA	105/128



n3zyvqqrLxsILt5n30FP7Q==



Actividad	Actuación	Indicador de Actuación	Unidad	Objetivo anual	Planificado a 30/09/20	Ejecución a 30/09/20	Grado de ejecución respecto a planificado a 30/09/20	Grado de avance respecto al objetivo Anual
y consultoría en materia de vertidos	y consultoría en materia de vertidos			CIÓN				
1.10.9.7.- Asesoramiento técnico y consultoría en materia de fiscalidad ecológica y tributos ambientales	1.10.9.7.1.- Asesoramiento técnico y consultoría en materia de fiscalidad ecológica y tributos ambientales	N.º de informes de liquidación de tasas por servicios de inspección (ST4)	ud.	50	35,00	26,00	74,29 %	52,00 %
1.10.9.8.- Asesoramiento técnico y consultoría en otras materias de calidad ambiental	1.10.9.8.1.- Estudio de calidad de los suelos del cerco industrial de Peñarroya-Pueblonuevo (Córdoba)	N.º total de informes de liquidación de tasas por servicios de inspección (ST3+ST4)	ud.	149	85,00	61,00	71,76 %	40,94 %
1.10.10.1.- Soporte técnico a la Consejería competente en la redacción, revisión y seguimiento de los planes de calidad ambiental	1.10.10.1.1.- Soporte técnico a la Consejería competente en la redacción, revisión y seguimiento de los planes de calidad ambiental	Porcentaje de ejecución respecto a lo planificado (%)	%	100	25,00	0,00	0,00 %	0,00 %
1.10.11.1.- Digitalización de documentos de información ambiental	1.10.11.1.1.- Soporte técnico a la Consejería competente en la redacción, revisión y seguimiento de los planes de calidad ambiental	N.º de planes de calidad ambiental redactados	ud.	SIN PROGRAMACIÓN	-	-	NO APLICA	NO APLICA
1.10.11.2.- Grabación de datos provenientes de documentos de información ambiental, en aplicaciones informáticas de la Consejería	1.10.11.2.1.- Grabación de datos provenientes de documentos de información ambiental, en aplicaciones informáticas de la Consejería	N.º documentos digitalizados (calidad del suelo)	ud.	177	129,00	109,00	84,50 %	61,58 %
1.10.11.3.- Clasificación y gestión o archivo de documentos de información ambiental	1.10.11.3.1.- Clasificación y gestión o archivo de documentos de información ambiental	N.º documentos digitalizados (residuos)	ud.	7000	6100,00	8394,00	100,00 %	100,00 %
1.10.12.1.- Validación de datos referentes a residuos	1.10.12.1.1.- Validación de datos referentes a residuos	N.º documentos grabados (calidad del suelo)	ud.	330	285,00	378,00	100,00 %	100,00 %
1.10.12.2.- Validación de datos referentes a calidad de suelos	1.10.12.2.1.- Validación de datos referentes a calidad de suelos	N.º documentos grabados (RCDE)	ud.	124	124,00	124,00	100,00 %	100,00 %
1.10.12.3.- Validación de datos en materia de PRTR	1.10.12.3.1.- Validación de datos en materia de PRTR	N.º documentos grabados (residuos)	ud.	6520	5420,00	11400,00	100,00 %	100,00 %
1.10.12.4.- Validación de datos en materia de fiscalidad ecológica	1.10.12.4.1.- Validación de datos en materia de fiscalidad ecológica	N.º horas (RCDE)	horas	182	105,00	77,00	73,33 %	42,31 %
		N.º horas (residuos)	horas	1260	945,00	945,00	100,00 %	75,00 %
		N.º documentos elaborados	ud.	27	21,00	26,00	100,00 %	96,30 %
		N.º documentos elaborados	ud.	1	0,00	0,00	100,00 %	0,00 %
		N.º notificaciones PRTR analizadas	ud.	587	587,00	585,00	99,66 %	99,66 %
		N.º documentos elaborados	ud.	84	18,00	21,00	100,00 %	25,00 %
		Otros documentos o informes técnicos	ud.	2	1,00	1,00	100,00 %	50,00 %

Código Seguro de verificación:n3zyvqqrLxsILt5n30FP7Q==. Permite la verificación de la integridad de una copia de este documento electrónico en la dirección: <https://verifirma.agenciamedioambienteyagua.es>
 Este documento incorpora firma electrónica reconocida de acuerdo a la Ley 59/2003, de 19 de diciembre, de firma electrónica.

FIRMADO POR	JESUS CRESPO CURADO CRISTINA GARCÍA MONTE	FECHA	16/12/2020
ID. FIRMA	ws051.juntadeandalucia.es n3zyvqqrLxsILt5n30FP7Q==	PÁGINA	106/128



n3zyvqqrLxsILt5n30FP7Q==



Actividad	Actuación	Indicador de Actuación	Unidad	Objetivo anual	Planificado a 30/09/20	Ejecución a 30/09/20	Grado de ejecución respecto a planificado a 30/09/20	Grado de avance respecto al objetivo Anual
ca y tributos ambientales	y tributos ambientales							
1.10.12.5.- Validación de datos en materia de comercio de derechos de emisión de gases de efecto invernadero	1.10.12.5.1.- Validación de datos en materia de comercio de derechos de emisión de gases de efecto invernadero	N.º informes de notificación analizados	ud.	124	124,00	124,00	100,00 %	100,00 %
1.10.13.1.- Asesoramiento y realización de estudios sobre efectos medioambientales de actividades y soporte técnico y asesoramiento en la realización o aplicación de medidas en instalaciones, en el ámbito de la calidad del aire, agua, suelo y residuos.	1.10.13.1.1.- Asesoramiento y realización de estudios sobre efectos medioambientales de actividades y soporte técnico y asesoramiento en la realización o aplicación de medidas en instalaciones, en el ámbito de la calidad del aire, agua, suelo y residuos.	N.º estudios realizados	ud.	SIN PROGRAMACIÓN	-	-	NO APLICA	NO APLICA
1.10.13.2.- Toma y análisis de muestras así como asesoramiento en su interpretación en el marco de las evaluaciones ambientales de actividades	1.10.13.2.1.- Toma y análisis de muestras así como asesoramiento en su interpretación en el marco de las evaluaciones ambientales de actividades	N.º muestras	ud.	SIN PROGRAMACIÓN	-	-	NO APLICA	NO APLICA
1.10.14.1.- Manejo, mantenimiento y calibración de equipos	1.10.14.1.1.- Manejo, mantenimiento y calibración de equipos	N.º incidencias	ud.	SIN PROGRAMACIÓN	-	-	NO APLICA	NO APLICA
1.10.14.2.- Mantenimiento requerido para el correcto funcionamiento de instalaciones y embarcaciones	1.10.14.2.1.- Mantenimiento requerido para el correcto funcionamiento de las embarcaciones de vigilancia del litoral	N.º de Certificados positivos emitidos por Capitanía Marítima	ud.	SIN PROGRAMACIÓN	-	-	NO APLICA	NO APLICA
1.10.14.3.- Mantenimiento de la Acreditación ENAC	1.10.14.3.1.- Realizar actuaciones de mantenimiento de sistemas de calidad de los LCCA	Inversión ejecutada respecto a programada en mantenimiento preventivo y correctivo de los laboratorios	%	SIN PROGRAMACIÓN	-	-	NO APLICA	NO APLICA
1.10.14.4.- Atención a Incidentes y Controles Extraordinarios	1.10.14.4.1.- Realizar actuaciones de mantenimiento de sistemas de calidad de los LCCA	Acuerdos de la Comisión de Acreditación tras su preparar auditoria (cada 12 a 16 meses), donde se notifica el mantenimiento de la Acreditación	ud.	SIN PROGRAMACIÓN	-	-	NO APLICA	NO APLICA
1.10.14.5.- Seguimiento y control	1.10.14.5.1.- Atención a Incidentes y Controles Extraordinarios	Incidentes atendidos/incidentes comunicados	%	SIN PROGRAMACIÓN	-	-	NO APLICA	NO APLICA
	1.10.14.5.1.- Seguimiento y control	N.º muestras	ud.	356	356,00	351,00	98,60 %	98,60 %

Código Seguro de verificación:n3zyvqqrLxsILt5n30FP7Q==. Permite la verificación de la integridad de una copia de este documento electrónico en la dirección: <https://verifirma.agenciamedioambienteayagua.es>
 Este documento incorpora firma electrónica reconocida de acuerdo a la Ley 59/2003, de 19 de diciembre, de firma electrónica.

FIRMADO POR	JESUS CRESPO CURADO CRISTINA GARCÍA MONTE	FECHA	16/12/2020
ID. FIRMA	ws051.juntadeandalucia.es n3zyvqqrLxsILt5n30FP7Q==	PÁGINA	107/128



n3zyvqqrLxsILt5n30FP7Q==



Actividad	Actuación	Indicador de Actuación	Unidad	Objetivo anual	Planificado a 30/09/20	Ejecución a 30/09/20	Grado de ejecución respecto a planificado a 30/09/20	Grado de avance respecto al objetivo Anual
de la calidad de aguas	trol de parámetros físicos, químicos y biológicos de las aguas de la Demarcación Guadalete-Barbate 1.10.14.5.2.- Seguimiento y control de parámetros físicos, químicos y biológicos de las aguas continentales de las Demarcaciones intracomunitarias excepto Guadalete-Barbate 1.10.14.5.3.- Servicio para el control F-Q Y Biológico en las Aguas Litorales Y F-Q en aguas continentales competencia de la Junta de Andalucía 1.10.14.5.4.- Estudio y Evaluación del estado de los humedales 1.10.14.6.1.- Atención al Plan de Control de Vertidos 1.11.1.1.- Apoyo para la ejecución y propuesta de actuaciones de lucha contra el cambio climático 1.11.1.2.1.- Elaboración de las bases para la redacción del Plan Andaluz de Acción por el Clima 1.11.1.2.2.- Asesoramiento técnico y desarrollo de aplicaciones para determinados registros administrativos 1.11.1.3.1.- Asesoramiento técnico para mejora de aplicación web para inventarios de emisiones municipales 1.11.1.3.2.- Asesoramiento técnico para la elaboración de inventarios de emisiones y absorciones de gases de efecto invernadero, de informes sobre inventarios y de huellas de carbono	N.º de muestras N.º de muestras N.º de muestras N.º de muestras N.º de muestras N.º documentos elaborados N.º documentos elaborados N.º documentos elaborados N.º documentos elaborados	ud. ud. ud. ud. ud. ud. ud. ud.	1122 485 180 7893 14 4 2 2	1122,00 0,00 60,00 5553,00 11,00 2,00 1,00	1500,00 0,00 - 5836,00 13,00 5,00 1,00	100,00 % 100,00 % 0,00 % 100,00 % 100,00 % 100,00 % 100,00 %	100,00 % 0,00 % 0,00 % 73,94 % 92,86 % 100,00 % 50,00 %

Código Seguro de verificación:n3zyvqqrLxsILt5n30FP7Q==. Permite la verificación de la integridad de una copia de este documento electrónico en la dirección: <https://verifirma.agenciamedioambienteyagua.es>
 Este documento incorpora firma electrónica reconocida de acuerdo a la Ley 59/2003, de 19 de diciembre, de firma electrónica.

FIRMADO POR	JESUS CRESPO CURADO CRISTINA GARCÍA MONTE	FECHA	16/12/2020
ID. FIRMA	ws051.juntadeandalucia.es	PÁGINA	108/128



n3zyvqqrLxsILt5n30FP7Q==

Programa de Gestión y Plan de Acción Anual 2020
 INFORME DE SEGUIMIENTO TERCER TRIMESTRE

Agencia de Medio Ambiente y Agua de Andalucía
**CONSEJERÍA DE AGRICULTURA, GANADERÍA,
 PESCA Y DESARROLLO SOSTENIBLE**



Actividad	Actuación	Indicador de Actuación	Unidad	Objetivo anual	Planificado a 30/09/20	Ejecución a 30/09/20	Grado de ejecución respecto a planificado a 30/09/20	Grado de avance respecto al objetivo Anual
1.1.1.4.- Ejecución de actuaciones propias para mejorar la actuación de la Agencia a los efectos del cambio climático	1.1.1.4.1.- Consultoría interna en materia de cambio climático	N.º documentos elaborados	ud.	2	1,00	1,00	100,00 %	50,00 %
1.12.1.1.- Asesoramiento y soporte técnico en materia de sostenibilidad urbana (Planes y Programas Ambientales)	1.12.1.1.1.- Asesoramiento y soporte técnico en materia de sostenibilidad urbana (Planes y Programas Ambientales)	N.º Informes	ud.	SIN PROGRAMACIÓN	-	-	NO APLICA	NO APLICA
1.13.1.1.- Dirección de obras civiles e industriales	1.13.1.1.1.- Dirección de Obra del Sellado Vertedero Baena (Córdoba)	Grado de avance obra e inversión ejecutada respecto a la planificada	%	100	100,00	100,00	100,00 %	100,00 %
	1.13.1.1.2.- Dirección de Obra del Sellado Vertedero Deifontes (Granada)	Grado de avance obra e inversión ejecutada respecto a la planificada	%	100	100,00	100,00	100,00 %	100,00 %
	1.13.1.1.3.- Dirección de Obra del Sellado Vertedero Cortes y Graena (Granada)	Grado de avance obra e inversión ejecutada respecto a la planificada	%	100	100,00	100,00	100,00 %	100,00 %
	1.13.1.1.4.- Dirección de Obra del Sellado Vertedero Chipiona (Cádiz)	Grado de avance obra e inversión ejecutada respecto a la planificada	%	100	55,00	0,00	0,00 %	0,00 %
	1.13.1.1.5.- Dirección de Obra del Sellado Vertedero Dehesas Viejas (Granada)	Grado de avance obra e inversión ejecutada respecto a la planificada	%	100	10,00	0,00	0,00 %	0,00 %
1.13.1.2.- Redacción de proyectos civiles e industriales	1.13.1.2.1.- Proyecto de clausura del vertedero de el Ejido (Almería)	Grado de avance inversión ejecutada respecto a la planificada	%	SIN PROGRAMACIÓN	-	-	NO APLICA	NO APLICA
	1.13.1.2.2.- Redacción del proyecto de sellado de vertedero de inertes en Alcalá de los Gazules (Cádiz)	Grado de avance inversión ejecutada respecto a la planificada	%	SIN PROGRAMACIÓN	-	-	NO APLICA	NO APLICA
	1.13.1.2.3.- Proyecto de planta de tratamiento y vertedero de apoyo de RCD de Bornos (ITI de Cádiz)	Grado de avance inversión ejecutada respecto a la planificada	%	100	100,00	100,00	100,00 %	100,00 %
	1.13.1.2.4.- Proyecto vertedero de apoyo de RCD de Olvera (ITI Cádiz)	Grado de avance inversión ejecutada respecto a la planificada	%	SIN PROGRAMACIÓN	-	-	NO APLICA	NO APLICA
	1.13.1.2.5.- Proyecto planta de clasificación de envases de Villamartín	Grado de avance inversión ejecutada respecto a la planificada	%	100	100,00	100,00	100,00 %	100,00 %

Código Seguro de verificación:n3zyvqqrLxsILt5n30FP7Q==. Permite la verificación de la integridad de una copia de este documento electrónico en la dirección: <https://verifirma.agenciamedioambienteyagua.es>
 Este documento incorpora firma electrónica reconocida de acuerdo a la Ley 59/2003, de 19 de diciembre, de firma electrónica.

FIRMADO POR	JESUS CRESPO CURADO CRISTINA GARCÍA MONTE	FECHA	16/12/2020
ID. FIRMA	ws051.juntadeandalucia.es n3zyvqqrLxsILt5n30FP7Q==	PÁGINA	109/128



n3zyvqqrLxsILt5n30FP7Q==



Actividad	Actuación	Indicador de Actuación	Unidad	Objetivo anual	Planificado a 30/09/20	Ejecución a 30/09/20	Grado de ejecución respecto a planificado a 30/09/20	Grado de avance respecto al objetivo Anual
	(ITI Cádiz)							
	1.13.1.2.6.- Proyecto planta de compostaje de Villamartín (ITI Cádiz)	Grado de avance inversión ejecutada respecto a la planificada	%	100	100,00	100,00	100,00 %	100,00 %
1.13.2.1.- Gestión de obras de restauración medioambiental	1.13.2.1.1.- EJECUCIÓN DE LAS ACTUACIONES INCLUIDAS EN EL PROYECTO DE CLASURA DE LA BALSA DE ESTÉRILES Y SU INTEGRACIÓN EN EL MEDIO NATURAL. FASE 3.- ANTIGUO COMPLEJO MINERO DE SOTIEL CORONADA. CALAÑAS (HUELVA)	Grado de avance inversión ejecutada respecto a la planificada	%	100	73,00	73,00	100,00 %	73,00 %
	1.13.2.1.2.- EJECUCIÓN DE LAS ACTUACIONES INCLUIDAS EN EL PROYECTO DE RESTAURACIÓN DEL ESPACIO DEGRADADO POR MINERÍA METÁLICA "CEMENTACIÓN LAS VIÑAS", EN SOTIEL-CORONADA. CALAÑAS (HUELVA).	Grado de avance inversión ejecutada respecto a la planificada	%	100	73,00	73,00	100,00 %	73,00 %
1.14.1.1.- Elaboración y seguimiento de Planes Estratégicos de la Agencia, Programas de Gestión, Planes Anuales de Acción y demás planificación estratégica, táctica y operativa	1.14.1.1.1.- Elaboración y seguimiento del Programa de Gestión y Plan de Acción Anual	N.º documentos elaborados en la anualidad (N.º)	ud.	4	3,00	3,00	100,00 %	75,00 %
1.14.1.2.- Gestión de tarifas	1.14.1.2.1.- Revisión y actualización de Tarifas	N.º documentos elaborados en la anualidad (N.º)	ud.	1	-	-	NO EVALUABLE	NO EVALUABLE
1.14.2.1.- Apoyo a las tareas de revisión de instrumentos de planificación ambiental de espacios protegidos de la Red Natura 2000, en particular, los Parques Naturales, y adecuación a las exigencias de la Red Ecológica Europea Natura 2000.	1.14.2.1.1.- Consultoría de apoyo al desarrollo de la planificación en espacios de la Red Natura 2000.	N.º de documentos de planificación entregados (N.º) N.º de informes técnicos entregados (N.º)	ud.	12	6,00	6,00	100,00 %	50,00 %
			ud.	1	1,00	3,00	100,00 %	100,00 %

Código Seguro de verificación:n3zyvqqrLxsILt5n30FP7Q==. Permite la verificación de la integridad de una copia de este documento electrónico en la dirección: <https://verifirma.agenciamedioambienteyagua.es>
 Este documento incorpora firma electrónica reconocida de acuerdo a la Ley 59/2003, de 19 de diciembre, de firma electrónica.

FIRMADO POR	JESUS CRESPO CURADO CRISTINA GARCÍA MONTE	FECHA	16/12/2020
ID. FIRMA	ws051.juntadeandalucia.es n3zyvqqrLxsILt5n30FP7Q==	PÁGINA	110/128



n3zyvqqrLxsILt5n30FP7Q==

Programa de Gestión y Plan de Acción Anual 2020
 INFORME DE SEGUIMIENTO TERCER TRIMESTRE

Agencia de Medio Ambiente y Agua de Andalucía
**CONSEJERÍA DE AGRICULTURA, GANADERÍA,
 PESCA Y DESARROLLO SOSTENIBLE**



Actividad	Actuación	Indicador de Actuación	Unidad	Objetivo anual	Planificado a 30/09/20	Ejecución a 30/09/20	Grado de ejecución respecto a planificado a 30/09/20	Grado de avance respecto al objetivo Anual
1.14.2.2.- Asesoramiento y soporte técnico en la evaluación ambiental estratégica de planes y programas	1.14.2.2.1.- Asesoramiento y soporte técnico en la evaluación ambiental estratégica de planes y programas	N.º documentos elaborados en la anualidad (N.º)	ud.	50	36,00	35,00	97,22 %	70,00 %
1.14.2.3.- Apoyo técnico en la revisión y/o redacción de instrumentos de planificación con incidencia ambiental (planes, programas y estrategias) y otras actividades de consultoría asociadas	1.14.2.3.1.- Adecuación del Plan Forestal Andaluz (PFA) Horizonte 2021 y Memorias anuales seguimiento PMA-PFA 2016-2017 1.14.2.3.2.- Elaboración y actualización de la planificación del uso público en los espacios red Natura 2000	Grado de ejecución acumulada respecto a planificación total del encargo	%	83	75,00	56,87	75,83 %	68,52 %
	1.14.2.3.3.- Seguimiento de indicadores RIN2000 y estándares de buena gestión	Grado de ejecución acumulada respecto a planificación total del encargo	%	55	45,00	36,84	81,87 %	66,98 %
	1.14.2.3.4.- Evaluación de Servicios Ecosistémicos	Grado de ejecución acumulada respecto a planificación total del encargo	%	55	40,00	22,84	57,10 %	41,53 %
	1.14.2.3.5.- Consultoría asociada al Plan de Conectividad Ecológica e Infraestructura Verde	Grado de ejecución acumulada respecto a planificación total del encargo	%	70	55,00	47,32	86,04 %	67,60 %
	1.14.2.3.6.- Consultoría de apoyo en la tramitación de ayudas	Grado de ejecución acumulada respecto a planificación total del encargo	%	100	100,00	100,00	100,00 %	100,00 %
	1.14.2.3.7.- Memorias anuales de seguimiento PMA-PFA (2018-2019-2020)	Grado de ejecución acumulada respecto a planificación total del encargo	%	33	-	-	NO EVALUABLE	NO EVALUABLE
1.15.1.1.- Impulso y gestión de proyectos INTERNOS de investigación, desarrollo tecnológico e innovación (I+D+i)	1.15.1.1.1.- Promoción y Dinamización Interna de la I+D+i	Grado de cumplimiento de la programación anual de I+D+i (% de hitos alcanzados frente al total planificados)	ud.	90	70,00	44,00	62,86 %	48,89 %
1.15.2.1.- Desarrollo, explotación y mantenimiento de redes de monitorización y modelos de simulación	1.15.2.1.1.- Observación del Territorio	N.º Contenidos de información de Observación del territorio Integrados	ud.	40	30,00	31,00	100,00 %	77,50 %
		N.º Planes de Observación (monitorización) del territorio o Trabajos de Soporte a la Gestión en los que se participa	ud.	5	5,00	8,22	100,00 %	100,00 %

Código Seguro de verificación:n3zyvqqrLxsILt5n30FP7Q==. Permite la verificación de la integridad de una copia de este documento electrónico en la dirección: <https://verifirma.agenciamedioambienteyagua.es>
 Este documento incorpora firma electrónica reconocida de acuerdo a la Ley 59/2003, de 19 de diciembre, de firma electrónica.

FIRMADO POR	JESUS CRESPO CURADO CRISTINA GARCÍA MONTE	FECHA	16/12/2020
ID. FIRMA	ws051.juntadeandalucia.es n3zyvqqrLxsILt5n30FP7Q==	PÁGINA	111/128



n3zyvqqrLxsILt5n30FP7Q==



Actividad	Actuación	Indicador de Actuación	Unidad	Objetivo anual	Planificado a 30/09/20	Ejecución a 30/09/20	Grado de ejecución respecto a planificado a 30/09/20	Grado de avance respecto al objetivo Anual
	1.15.2.1.2.- Clima	N.º productos (informes o resultados) resultantes del mantenimiento de redes de monitorización y seguimiento Ambiental (desarrolladas y mantenidas) basadas en información de Observación del Territorio.	ud.	99	83,00	74,00	89,16 %	69,16 %
		N.º Visores Web mantenidos	ud.	5	5,00	5,44	100,00 %	100,00 %
		Envíos automáticos datos brutos: AEMET, EBD, INTA	ud.	13908	10412,00	10412,00	100,00 %	74,86 %
		Envíos automáticos productos elaborados	ud.	732	548,00	548,00	100,00 %	74,86 %
		Envíos manuales de datos brutos y elaborados	ud.	48	36,00	36,00	100,00 %	75,00 %
		Informe diario valores máximos y mínimos observados	ud.	366	274,00	271,00	98,91 %	74,04 %
		Informes de evolución del clima: mensual, estacional y anual	ud.	53	40,00	40,00	100,00 %	75,47 %
		N.º Promedio de días de retraso respecto al estacionamiento mensual	ud.	1	1,00	1,33	100,00 %	100,00 %
		N.º Contenidos de información SIPNA (carpetas) actualizados (modificados)	ud.	15	15,00	5,00	33,33 %	33,33 %
		N.º de Contenidos de información SIPNA nuevos integrados	ud.	3	2,00	2,00	100,00 %	66,67 %
		N.º de Redes de seguimiento de Biodiversidad (hábitats) diseñadas y mantenidas	ud.	3	0,00	0,00	100,00 %	0,00 %
		N.º de Visores Web mantenidos en el ámbito SIPNA (SIOSE, Hábitats, Vegetación)	ud.	3	3,00	2,11	70,37 %	70,37 %
		N.º polígonos SIPNA revisados	ud.	141000	126000,00	128800,00	100,00 %	91,35 %
		N.º sistemas que utilizan la información	ud.	6	6,00	6,00	100,00 %	100,00 %
			1.15.2.1.4.- Modelización y Procesos de Evaluación y Análisis de la Información Ambiental	N.º de hitos alcanzados en el proyecto de Escenarios de Cambio Climático	ud.	18	8,00	7,00
N.º de hitos alcanzados en el proyecto Risk Aquasoil	ud.			5	3,00	2,00	66,67 %	40,00 %
N.º de peticiones personalizadas de modelización y simulación: Visibilidad, Paisaje, Inundaciones,	ud.			5	3,00	1,00	33,33 %	20,00 %

Código Seguro de verificación:n3zyvqqrLxsILt5n30FP7Q==. Permite la verificación de la integridad de una copia de este documento electrónico en la dirección: <https://verifirma.agenciamedioambienteyagua.es>
 Este documento incorpora firma electrónica reconocida de acuerdo a la Ley 59/2003, de 19 de diciembre, de firma electrónica.

FIRMADO POR	JESUS CRESPO CURADO CRISTINA GARCÍA MONTE	FECHA	16/12/2020
ID. FIRMA	ws051.juntadeandalucia.es n3zyvqqrLxsILt5n30FP7Q==	PÁGINA	112/128



n3zyvqqrLxsILt5n30FP7Q==



Actividad	Actuación	Indicador de Actuación	Unidad	Objetivo anual	Planificado a 30/09/20	Ejecución a 30/09/20	Grado de ejecución respecto a planificado a 30/09/20	Grado de avance respecto al objetivo Anual
		Incendios Forestales, etc						
	1.15.2.1.5.- LIFE ADAPTAMED	Grado de avance de la Planificación (%)	%	100	80,00	15,00	18,75 %	15,00 %
	1.15.2.1.6.- Suelos. Cartografía digital de suelos (DSM) de la Península Ibérica mediante modelado predictivo de las variables edáficas con Machine Learning	Grado de avance de la Planificación	%	100	211,00	76,00	36,02 %	15,97 %
	1.15.2.1.7.- Informe Hidrológico de Andalucía	Grado de avance de la Planificación	%	100	40,00	6,00	15,00 %	6,00 %
	1.15.2.1.8.- Proyectos de análisis y explotación de la información ambiental integrada en la REDIAM mediante técnicas de la ciencia de datos	N.º de productos de ciencia replicable	ud.	2	-	-	NO EVALUABLE	NO EVALUABLE
		N.º de productos de difusión realizados	ud.	2	-	-	NO EVALUABLE	NO EVALUABLE
		N.º de proyectos integrados en la REDIAM	ud.	2	-	-	NO EVALUABLE	NO EVALUABLE
		N.º de proyectos realizados	ud.	2	-	-	NO EVALUABLE	NO EVALUABLE
1.15.2.2.- Diseño, construcción y mantenimiento de la infraestructura tecnológica del sistema de gestión del conocimiento ambiental	1.15.2.2.1.- Diseño técnico y soporte Tecnológico	N.º de hitos cumplidos en el proceso de implantación de la infraestructura tecnológica de la REDIAM en el CICA	ud.	11	8,00	6,00	75,00 %	54,55 %
	1.15.2.2.2.- Desarrollos	N.º de desarrollos	ud.	36	27,00	39,00	100,00 %	100,00 %
	1.15.2.2.3.- Infraestructura y Sistemas	N.º de mantenimientos llevados a cabo	ud.	108	81,00	80,00	98,77 %	74,07 %
		N.º de acciones llevadas a cabo	ud.	96	72,00	48,00	66,67 %	50,00 %
1.15.2.3.- Revisión, mantenimiento y armonización de la información ambiental que se prece para el conocimiento y apoyo a la gestión y la toma de decisiones	1.15.2.3.1.- Soporte, Gestión y Mantenimiento de Información Ambiental	Eficacia del proceso de eliminación	%	100	100,00	100,00	100,00 %	100,00 %
		Eficacia del proceso de integración	%	100	100,00	84,10	84,10 %	84,10 %
		Eficacia del proceso de modificación	%	100	100,00	94,28	94,28 %	94,28 %
		N.º de solicitudes de gestión de información	%	240	180,00	167,00	92,78 %	69,58 %
		Relación de solicitudes de gestión de información recibidas y altas de protocolos de eliminación en GESPRIA	%	1	1,00	0,93	92,56 %	92,56 %
		Relación de solicitudes de gestión de información recibidas y altas de protocolos de integración en GESPRIA	ud.	24	24,00	36,83	100,00 %	100,00 %
		Relación de solicitudes de gestión de información recibidas y altas de protocolos de modificación	%	75	75,00	62,25	83,00 %	83,00 %

Código Seguro de verificación:n3zyvqqrLxsILt5n30FP7Q==. Permite la verificación de la integridad de una copia de este documento electrónico en la dirección: <https://verifirma.agenciamedioambienteyagua.es>
 Este documento incorpora firma electrónica reconocida de acuerdo a la Ley 59/2003, de 19 de diciembre, de firma electrónica.

FIRMADO POR	JESUS CRESPO CURADO CRISTINA GARCÍA MONTE	FECHA	16/12/2020
ID. FIRMA	ws051.juntadeandalucia.es n3zyvqqrLxsILt5n30FP7Q==	PÁGINA	113/128



n3zyvqqrLxsILt5n30FP7Q==



Actividad	Actuación	Indicador de Actuación	Unidad	Objetivo anual	Planificado a 30/09/20	Ejecución a 30/09/20	Grado de ejecución respecto a planificado a 30/09/20	Grado de avance respecto al objetivo Anual
1.15.2.4.- Actuaciones orientadas a la interoperabilidad e integración de sistemas de información ambiental, normalización de los metadatos y los procedimientos empleados en la gestión del conocimiento ambiental, y generación de servicios	1.15.2.4.1.- Conexión con la Infrastructure for Spatial Information in the European Community (INSPIRE)	en GESPRIA						
		Capacidad tecnológica y disponibilidad de recursos (Configuración visores Web)	%	80	80,00	100,00	100,00 %	100,00 %
		Eficacia (Configuración visores Web)	%	100	100,00	100,00	100,00 %	100,00 %
		N.º de contenidos de Información Ambiental puestos en descarga	ud.	108	81,00	81,00	100,00 %	75,00 %
		N.º de Servicios OGC creados	ud.	120	90,00	61,00	67,78 %	50,83 %
		N.º de Servicios OGC gestionados en la REDIAM	ud.	2720	2690,00	2670,00	99,26 %	98,16 %
		Porcentaje de contenidos de Información Ambiental puestos en descarga	%	100	100,00	100,00	100,00 %	100,00 %
		Relación de solicitudes configuración de visores	ud.	12	9,00	5,00	55,56 %	41,67 %
		Relación de solicitudes integración de datos en sistemas de descarga	ud.	120	90,00	81,00	90,00 %	67,50 %
		Relación de solicitudes servicios web	ud.	240	180,00	95,00	52,78 %	39,58 %
		N.º de conexiones con otras IDE	ud.	12	9,00	9,00	100,00 %	75,00 %
		N.º de Contenidos incluidos en catálogos de la IDE Andalucía						
1.15.2.5.- Alianzas con otros organismos de investigación a través de la participación y colaboración en proyectos con proyección europea.	1.15.2.5.1.- EFAS 2ª GENERACION	Grado de avance de la Planificación (%)	%	85	75,00	75,00	100,00 %	88,24 %
1.15.2.6.- Internacionalización de la experiencia de la REDIAM a través de la conexión de los sistemas de información ambiental de Andalucía con otras redes científicas contribuyendo a la construc-	1.15.2.6.1.- Apoyo al desarrollo de una e-infraestructura compatible LI-FEWACTH	Grado de avance de la Planificación (%)	%	100	40,00	20,00	50,00 %	20,00 %

Código Seguro de verificación:n3zyvqqrLxsILt5n30FP7Q==. Permite la verificación de la integridad de una copia de este documento electrónico en la dirección: <https://verifirma.agenciamedioambienteyagua.es>
 Este documento incorpora firma electrónica reconocida de acuerdo a la Ley 59/2003, de 19 de diciembre, de firma electrónica.

FIRMADO POR	JESUS CRESPO CURADO CRISTINA GARCÍA MONTE	FECHA	16/12/2020
ID. FIRMA	ws051.juntadeandalucia.es n3zyvqqrLxsILt5n30FP7Q==	PÁGINA	114/128



n3zyvqqrLxsILt5n30FP7Q==



Actividad	Actuación	Indicador de Actuación	Unidad	Objetivo anual	Planificado a 30/09/20	Ejecución a 30/09/20	Grado de ejecución respecto a planificado a 30/09/20	Grado de avance respecto al objetivo Anual	
ción de e-infraestructuras distribuidas de rango europeo 1.15.3.1.- Difusión y Servicios a Usuarios de Información Ambiental (REDIAM)	1.15.3.1.1.- REDIAM Atiende	Atención a demandas complejas o proyectos	ud.	12	9,00	7,00	77,78 %	58,33 %	
		Atención de consultas internas de información atendidas	ud.	170	125,00	184,00	100,00 %	100,00 %	
	1.15.3.1.2.- Difusión y Comunicación en la REDIAM	Atención de solicitudes de IA por parte de la ciudadanía atendidas en plazo	ud.	230	170,00	219,00	100,00 %	95,22 %	
		Atención necesidades socios y difusión información de interés	ud.	42	30,00	20,00	66,67 %	47,62 %	
	1.15.3.1.3.- Estadísticas e Indicadores. Informe de Medio Ambiente	N.º de contenidos de comunicación publicados	ud.	363	273,00	269,00	98,53 %	74,10 %	
		N.º de sitios web de difusión y comunicación mantenidos (actualización >= 7 días)	ud.	5	5,00	5,00	100,00 %	100,00 %	
	1.16.1.1.- Gestión de Mejoras	1.16.1.1.1.- Gestión de Mejoras	Grado de avance elaboración IMA	%	100	85,00	85,00	100,00 %	85,00 %
			N.º de indicadores ambientales elaborados	ud.	80	67,00	69,00	100,00 %	86,25 %
		1.16.1.1.2.- Mantenimiento General del SGI	Tablas actualizadas para el Visor de Estadísticas Medioambientales (VEM)	ud.	450	240,00	293,00	100,00 %	65,11 %
			Medidas implantadas en la anualidad sobre el total de medidas comunicadas	%	42	42,00	47,02	100,00 %	100,00 %
1.16.1.2.- Mantenimiento de las Acreditaciones y Certificados de Calidad del SGI	1.16.1.2.1.- Mantenimiento General del SGI	Verificación anual de medidas implantadas (N.º de medidas auditadas para verificación en la anualidad)	ud.	70	40,00	0,00	0,00 %	0,00 %	
		Grado de cumplimiento en la Planificación del SGI de AMAYA (% de hitos alcanzados frente al total)	%	80	74,00	67,73	91,53 %	84,66 %	
1.17.1.1.- Clusters	1.17.1.1.1.- Clusters	Grado de cumplimiento del PAIR (% de auditorías/revisiones realizadas frente a las planificadas)	%	100	78,00	59,09	75,76 %	59,09 %	
		GRADO DE AVANCE	%	SIN PROGRAMACIÓN	-	-	NO APLICA	NO APLICA	
1.17.2.1.- Impulso y participación en el rediseño de los planes de desarrollo sostenibles (PDS)	1.17.2.1.1.- Elaboración de Planes de Desarrollo Sostenible	Entrega borradores DIE	ud.	6	4,00	4,00	100,00 %	66,67 %	
		Entrega borradores EAE	ud.	12	9,00	9,00	100,00 %	75,00 %	
		Entrega de versiones V1.0	ud.	2	-	-	NO EVALUABLE	NO EVALUABLE	

Código Seguro de verificación:n3zyvqqrLxsILt5n30FP7Q==. Permite la verificación de la integridad de una copia de este documento electrónico en la dirección: <https://verifirma.agenciamedioambienteyagua.es>
 Este documento incorpora firma electrónica reconocida de acuerdo a la Ley 59/2003, de 19 de diciembre, de firma electrónica.

FIRMADO POR	JESUS CRESPO CURADO CRISTINA GARCÍA MONTE	FECHA	16/12/2020
ID. FIRMA	ws051.juntadeandalucia.es n3zyvqqrLxsILt5n30FP7Q==	PÁGINA	115/128



n3zyvqqrLxsILt5n30FP7Q==



Actividad	Actuación	Indicador de Actuación	Unidad	Objetivo anual	Planificado a 30/09/20	Ejecución a 30/09/20	Grado de ejecución respecto a planificado a 30/09/20	Grado de avance respecto al objetivo Anual
de los parques naturales		Entrega de versiones V1.4	ud.	6	-	2,00	100,00 %	33,33 %
		Entrega versiones V1.2	ud.	7	3,00	3,00	100,00 %	42,86 %
	1.17.2.1.2.- Evaluación de la situación actual de los Planes de Desarrollo Sostenible	Reuniones de lanzamiento de PDS	ud.	SIN PROGRAMACIÓN	-	-	NO APLICA	NO APLICA
	1.17.2.1.3.- Seguimiento PDS	Entrega de los informes de seguimiento	ud.	3	-	-	NO EVALUABLE	NO EVALUABLE
		Jornadas de difusión e impulso a empresarios	ud.	6	2,00	2,00	100,00 %	33,33 %
		Solicitudes de renovación de la Carta Europea de Turismo Sostenible	ud.	1	1,00	1,00	100,00 %	100,00 %
1.18.1.1.- Seguimiento y gestión de los Planes de Gestión Integral	1.18.1.1.1.- Promoción, divulgación y satisfacción de las bondades del modelo PGI	Encuestas de satisfacción de los ayuntamientos y licitadores	ud.	6	-	-	NO EVALUABLE	NO EVALUABLE
	1.18.1.1.2.- Fomento de la gestión forestal sostenible y optimización de la gestión de los productos	Volumen de reinversión en montes PGI (€)	€	400000	200000,00	352054,35	100,00 %	88,01 %
	1.18.1.1.3.- Implementación, coordinación y seguimiento de PGI	Grado de avance del PGI de Almería (%) (gasto ejecutado/gasto planificado)	%	75	50,00	41,57	83,14 %	55,43 %
		Grado de avance del PGI de Almería (%) (ingreso ejecutado/ingreso planificado)	%	75	50,00	15,53	31,06 %	20,71 %
		Grado de avance del PGI de Cádiz (%) (gasto ejecutado/gasto planificado)	%	75	50,00	55,80	100,00 %	74,40 %
		Grado de avance del PGI de Cádiz (%) (ingreso ejecutado/ingreso planificado)	%	75	50,00	0,15	0,30 %	0,20 %
		Grado de avance del PGI de Córdoba (%) (gasto ejecutado/gasto planificado)	%	75	50,00	40,17	80,34 %	53,56 %
		Grado de avance del PGI de Córdoba (%) (ingreso ejecutado/ingreso planificado)	%	75	50,00	88,81	100,00 %	100,00 %
		Grado de avance del PGI de Granada-Málaga (%) (gasto ejecutado/gasto planificado)	%	75	50,00	38,24	76,48 %	50,99 %
		Grado de avance del PGI de Granada-Málaga (%) (ingreso ejecutado/ingreso planificado)	%	75	50,00	32,63	65,26 %	43,51 %
		Grado de avance del PGI de Huelva (%) (gasto	%	75	50,00	15,80	31,60 %	21,07 %

Código Seguro de verificación:n3zyvqqrLxsILt5n30FP7Q==. Permite la verificación de la integridad de una copia de este documento electrónico en la dirección: <https://verifirma.agenciamedioambienteyagua.es>
 Este documento incorpora firma electrónica reconocida de acuerdo a la Ley 59/2003, de 19 de diciembre, de firma electrónica.

FIRMADO POR	JESUS CRESPO CURADO CRISTINA GARCÍA MONTE	FECHA	16/12/2020
ID. FIRMA	ws051.juntadeandalucia.es n3zyvqqrLxsILt5n30FP7Q==	PÁGINA	116/128



n3zyvqqrLxsILt5n30FP7Q==



Actividad	Actuación	Indicador de Actuación	Unidad	Objetivo anual	Planificado a 30/09/20	Ejecución a 30/09/20	Grado de ejecución respecto a planificado a 30/09/20	Grado de avance respecto al objetivo Anual
		ejecutado/gasto planificado)						
		Grado de avance del PGI de Huelva (%) (ingreso ejecutado/ingreso planificado)	%	75	50,00	95,26	100,00 %	100,00 %
		Grado de avance del PGI de Jaén (%) (gasto ejecutado/gasto planificado)	%	75	50,00	42,37	84,74 %	56,49 %
		Grado de avance del PGI de Jaén (%) (ingreso ejecutado/ingreso planificado)	%	75	50,00	15,60	31,20 %	20,80 %
		Grado de avance del PGI de Sevilla (%) (gasto ejecutado/gasto planificado)	%	75	50,00	78,19	100,00 %	100,00 %
		Grado de avance del PGI de Sevilla (%) (ingreso ejecutado/ingreso planificado)	%	75	50,00	72,09	100,00 %	96,12 %
	1.18.1.1.4.- Elaboración de los Programas anuales de mejoras, aprovechamientos y presupuestos anuales	N.º Programas anuales PGI elaborados	ud.	7	-	-	NO EVALUABLE	NO EVALUABLE
	1.18.1.1.5.- Elaboración de las Memorias anuales de actividades PGI y balances económicos	N.º Memorias de seguimiento PGI elaboradas	ud.	7	7,00	7,00	100,00 %	100,00 %
	1.18.1.1.6.- Impulso y consolidación de tejido empresarial	Generación de empleo directo e indirecto en montes PGI	jornales	SIN PROGRAMACIÓN	-	-	NO APLICA	NO APLICA
		N.º personas usuarias de los diversos servicios y actividades	ud.	50	-	-	NO EVALUABLE	NO EVALUABLE
		Número de empresas con contratos en zonas PGI (ud)	ud.	250	-	-	NO EVALUABLE	NO EVALUABLE
		Número medio de licitadores en procedimientos de contratación en PGI	%	5	-	-	NO EVALUABLE	NO EVALUABLE
1.19.1.1.- CONTROL, SEGUIMIENTO Y GESTIÓN DE LAS EMPRESAS PARTICIPADAS Y UTE	1.19.1.1.1.- Control, seguimiento y gestión de las empresas participadas y UTE	Cumplimiento en la entrega de Informes trimestrales según Planificación (%)	ud.	4	3,00	3,00	100,00 %	75,00 %
1.19.2.1.- Desarrollo de negocio	1.19.2.1.1.- Desarrollo de negocio	Grado de avance en el cumplimiento del plan de desarrollo corporativo	%	SIN PROGRAMACIÓN	-	-	NO APLICA	NO APLICA
1.19.3.1.- Prospectiva, análisis, evaluación y seguimiento de la	1.19.3.1.1.- Prospectiva, análisis, evaluación y seguimiento de la par-	Propuestas apoyadas (N.º)	%	SIN PROGRAMACIÓN	-	-	NO APLICA	NO APLICA

Código Seguro de verificación:n3zyvqqrLxsILt5n30FP7Q==. Permite la verificación de la integridad de una copia de este documento electrónico en la dirección: <https://verifirma.agenciamedioambienteyagua.es>
 Este documento incorpora firma electrónica reconocida de acuerdo a la Ley 59/2003, de 19 de diciembre, de firma electrónica.

FIRMADO POR	JESUS CRESPO CURADO CRISTINA GARCÍA MONTE	FECHA	16/12/2020
ID. FIRMA	ws051.juntadeandalucia.es n3zyvqqrLxsILt5n30FP7Q==	PÁGINA	117/128



n3zyvqqrLxsILt5n30FP7Q==



Actividad	Actuación	Indicador de Actuación	Unidad	Objetivo anual	Planificado a 30/09/20	Ejecución a 30/09/20	Grado de ejecución respecto a planificado a 30/09/20	Grado de avance respecto al objetivo Anual
participación de la Agencia en proyectos con financiación exterior	participación de la Agencia en proyectos con financiación exterior							
1.19.3.2.- Apoyo a la redacción de propuestas de proyectos de convocatorias internacionales	1.19.3.2.1.- Asesoramiento a la CAGPyDS en materia de políticas, programas de financiación europeos y asuntos de carácter Internacional. 1.19.3.2.2.- Apoyo técnico a la delegación de la Junta de Andalucía en Bruselas en la coordinación de la participación de las CC.AA. españolas en el consejo de ministros de medio ambiente de la U.E.	GRADO DE CUMPLIMIENTO DE LA PLANIFICACIÓN (%)	%	100	75,00	75,00	100,00 %	75,00 %
2.1.1.1.1.- Actos institucionales	2.1.1.1.1.- Organización de actividades de promoción de la fotografía de naturaleza en Espacios Naturales Protegidos de la provincia de Cádiz. Inversión Territorial Integrada de Cádiz.	GRADO DE CUMPLIMIENTO DE LA PLANIFICACIÓN (%)	%	100	100,00	100,00	100,00 %	100,00 %
	2.1.1.1.1.1.- Organización de actividades de promoción de la fotografía de naturaleza en Espacios Naturales Protegidos de la provincia de Cádiz. Inversión Territorial Integrada de Cádiz.	Grado de ejecución respecto a planificado	%	40	30,00	30,00	100,00 %	75,00 %
	2.1.1.1.2.- Actuaciones de transferencia de información en Gestión Ornitológica en el medio natural andaluz, en especial en ella Red Natura 2000	Grado de ejecución respecto a planificado	%	100	60,00	60,00	100,00 %	60,00 %
	2.1.1.1.3.- Jornadas Pacto Andaluz por el Agua	Grado de ejecución respecto a planificado	%	100	60,00	60,00	100,00 %	60,00 %
	2.1.1.1.4.- Comunicación de la ITI de Cádiz	Grado de ejecución respecto a planificado	%	35	10,00	5,00	50,00 %	14,29 %
2.1.2.1.- Consultoría y apoyo técnico para la redacción de proyectos en el medio natural.	2.1.2.1.1.- Consultoría y apoyo técnico para la redacción de Proyectos Técnicos de Restauración del Medio Natural	N.º documentos técnicos entregados (informes de viabilidad, estudios previos, anteproyectos, y otros documentos técnicos)	ud.	1	-	2,00	100,00 %	100,00 %
	2.1.2.1.2.- Consultoría y apoyo técnico para la redacción de Proyec-	N.º documentos técnicos entregados (informes de viabilidad, estudios previos, anteproyectos, y	ud.	5	4,00	2,00	50,00 %	40,00 %

Código Seguro de verificación:n3zyvqqrLxsILt5n30FP7Q==. Permite la verificación de la integridad de una copia de este documento electrónico en la dirección: <https://verifirma.agenciamedioambienteyagua.es>
 Este documento incorpora firma electrónica reconocida de acuerdo a la Ley 59/2003, de 19 de diciembre, de firma electrónica.

FIRMADO POR	JESUS CRESPO CURADO CRISTINA GARCÍA MONTE	FECHA	16/12/2020
ID. FIRMA	ws051.juntadeandalucia.es n3zyvqqrLxsILt5n30FP7Q==	PÁGINA	118/128



n3zyvqqrLxsILt5n30FP7Q==

Programa de Gestión y Plan de Acción Anual 2020
 INFORME DE SEGUIMIENTO TERCER TRIMESTRE

Agencia de Medio Ambiente y Agua de Andalucía
**CONSEJERÍA DE AGRICULTURA, GANADERÍA,
 PESCA Y DESARROLLO SOSTENIBLE**



Actividad	Actuación	Indicador de Actuación	Unidad	Objetivo anual	Planificado a 30/09/20	Ejecución a 30/09/20	Grado de ejecución respecto a planificado a 30/09/20	Grado de avance respecto al objetivo Anual
2.1.2.2.- Redacción de proyectos para la ejecución de la Inversión Territorial Integrada Cádiz	tos Técnicos de Uso Público	otro documentos técnicos)						
	2.1.2.1.3.- Consultoría y apoyo técnico para la redacción de Proyectos Técnicos de Vías Pecuarias	N.º documentos técnicos entregados (informes de viabilidad, estudios previos, anteproyectos, y otros documentos técnicos)	ud.	6	2,00	2,00	100,00 %	33,33 %
	2.1.2.1.4.- Consultoría y apoyo técnico para la redacción de Proyectos Técnicos de INFOCA	N.º documentos técnicos entregados (informes de viabilidad, estudios previos, anteproyectos, y otros documentos técnicos)	ud.	1	-	0,00	100,00 %	0,00 %
	2.1.2.1.5.- Consultoría y apoyo técnico para la redacción de otros Proyectos Técnicos.	N.º documentos técnicos entregados (informes de viabilidad, estudios previos, anteproyectos, y otros documentos técnicos)	ud.	1	1,00	1,00	100,00 %	100,00 %
	2.1.2.2.1.- Redacción de proyectos Creación de Senderos y Rutas Cicloturísticas	N.º documentos técnicos entregados (incluye Informes de viabilidad y Proyectos finales)	ud.	2	2,00	3,00	100,00 %	100,00 %
	2.1.2.2.2.- Redacción de proyectos Turismo Ornitológico	N.º documentos técnicos entregados (incluye Informes de viabilidad y Proyectos finales)	ud.	7	7,00	15,00	100,00 %	100,00 %
	2.1.2.2.3.- Redacción de proyectos Deportes de Viento	N.º documentos técnicos entregados (incluye Informes de viabilidad y Proyectos finales)	ud.	1	1,00	1,00	100,00 %	100,00 %
	2.1.2.3.- Redacción de Proyectos técnicos encargados por Restauración del Medio Natural	N.º documentos técnicos entregados (incluye Informes de viabilidad y Proyectos finales)	ud.	20	12,00	4,00	33,33 %	20,00 %
	2.1.3.1.- Consultoría y asistencia técnica a las direcciones de obra en actuaciones en el Medio Natural	N.º de Direcciones de obra implantadas	ud.	SIN PROGRAMACIÓN	-	-	NO APLICA	NO APLICA
	2.1.3.1.2.- Consultoría y asistencia técnica a las direcciones de obra nombradas por la Consejería competente, en actuaciones de Restauración del Medio Natural	N.º de Direcciones de obra implantadas	ud.	SIN PROGRAMACIÓN	-	-	NO APLICA	NO APLICA
	2.1.3.1.3.- Consultoría y asistencia técnica a las direcciones de obra nombradas por la Consejería competente, en actuaciones de Vías	N.º de Direcciones de obra implantadas	ud.	SIN PROGRAMACIÓN	-	-	NO APLICA	NO APLICA

Código Seguro de verificación:n3zyvqqrLxsILt5n30FP7Q==. Permite la verificación de la integridad de una copia de este documento electrónico en la dirección: <https://verifirma.agenciamedioambienteyagua.es>
 Este documento incorpora firma electrónica reconocida de acuerdo a la Ley 59/2003, de 19 de diciembre, de firma electrónica.

FIRMADO POR	JESUS CRESPO CURADO CRISTINA GARCÍA MONTE	FECHA	16/12/2020
ID. FIRMA	ws051.juntadeandalucia.es n3zyvqqrLxsILt5n30FP7Q==	PÁGINA	119/128



n3zyvqqrLxsILt5n30FP7Q==



Actividad	Actuación	Indicador de Actuación	Unidad	Objetivo anual	Planificado a 30/09/20	Ejecución a 30/09/20	Grado de ejecución respecto a planificado a 30/09/20	Grado de avance respecto al objetivo Anual
	Pecuarías							
	2.1.3.1.4.- Consultoría y asistencia técnica a las direcciones de obra nombradas por la Consejería competente, en actuaciones de INFOCA	N.º de Direcciones de obra implantadas	ud.	SIN PROGRAMACIÓN	-	-	NO APLICA	NO APLICA
2.1.3.2.- Direcciones de obra encargadas en proyectos de Medio Natural	2.1.3.2.1.- Dirección de Obra encargadas en proyectos de Restauración del Medio Natural	N.º de Direcciones de obra implantadas	ud.	SIN PROGRAMACIÓN	-	-	NO APLICA	NO APLICA
	2.1.3.2.2.- Direcciones de Obra encargadas en proyectos de INFOCA	N.º de Direcciones de obra implantadas	ud.	1	1,00	1,00	100,00 %	100,00 %
2.1.3.3.- Direcciones de obra en proyectos para la ejecución de la Inversión Territorial Integrada Cádiz	2.1.3.3.1.- Direcciones de obras del expediente "Creación de Senderos y Rutas Cicloturísticas"	N.º de Direcciones de obra implantadas	ud.	3	3,00	2,00	66,67 %	66,67 %
	2.1.3.3.2.- Direcciones de obras del expediente "Creación de la Ruta del Río San Pedro"	N.º de Direcciones de obra implantadas	ud.	1	1,00	0,00	0,00 %	0,00 %
2.1.4.1.- Coordinación de seguridad y salud y Coordinación de Actividades Empresariales en obras y servicios en el Medio Natural	2.1.4.1.1.- Coordinación de Seguridad y Salud en obras de la DGMN-BEP	N.º coordinaciones en obras activas y/o servicios ejecutados por terceros	ud.	45	45,00	46,00	100,00 %	100,00 %
	2.1.4.1.2.- Coordinación de Actividades Empresariales en los aprovechamientos cinegéticos promovidos por la DGMN-BEP	Grado de ejecución de la CAE	ud.	100	70,00	20,00	28,57 %	20,00 %
	2.1.4.1.3.- Coordinación de Actividades Empresariales en aprovechamientos forestales y otros servicios	N.º coordinaciones en aprovechamientos/ servicios ejecutados por terceros	ud.	85	85,00	92,00	100,00 %	100,00 %
	2.1.4.1.4.- Coordinación de Actividades Empresariales en extinción de Incendios	N.º Reuniones CAE	ud.	2	2,00	3,00	100,00 %	100,00 %
2.1.4.2.- Coordinación de Seguridad y salud y Coordinación de Actividades Empresariales en	2.1.4.2.1.- Coordinación de Seguridad de la ejecución de las obras de la ITI de Cádiz	N.º coordinaciones en obras activas y/o servicios ejecutados por terceros	ud.	3	3,00	2,00	66,67 %	66,67 %

Código Seguro de verificación:n3zyvqqrLxsILt5n30FP7Q==. Permite la verificación de la integridad de una copia de este documento electrónico en la dirección: <https://verifirma.agenciamedioambienteyagua.es>
 Este documento incorpora firma electrónica reconocida de acuerdo a la Ley 59/2003, de 19 de diciembre, de firma electrónica.

FIRMADO POR	JESUS CRESPO CURADO CRISTINA GARCÍA MONTE	FECHA	16/12/2020
ID. FIRMA	ws051.juntadeandalucia.es n3zyvqqrLxsILt5n30FP7Q==	PÁGINA	120/128



n3zyvqqrLxsILt5n30FP7Q==

Programa de Gestión y Plan de Acción Anual 2020
 INFORME DE SEGUIMIENTO TERCER TRIMESTRE

Agencia de Medio Ambiente y Agua de Andalucía
**CONSEJERÍA DE AGRICULTURA, GANADERÍA,
 PESCA Y DESARROLLO SOSTENIBLE**



Actividad	Actuación	Indicador de Actuación	Unidad	Objetivo anual	Planificado a 30/09/20	Ejecución a 30/09/20	Grado de ejecución respecto a planificado a 30/09/20	Grado de avance respecto al objetivo Anual
obras y servicios encargados por la CAGPYDS	2.1.4.2.2.- Coordinación de Seguridad y Salud en obras de Vías Pequeñas	N.º coordinaciones en obras activas y/o servicios ejecutados por terceros	ud.	9	3,00	3,00	100,00 %	33,33 %
	2.1.4.2.3.- Coordinación de Seguridad y Salud en la retirada de Amianto	N.º de actuaciones y CAE	ud.	1	0,00	0,00	100,00 %	0,00 %
	2.1.4.2.4.- Coordinación de Seguridad y Salud en la obra del CEDEFO de Cazorra, Jaén.	N.º coordinaciones en obras activas y/o servicios ejecutados por terceros	ud.	1	1,00	1,00	100,00 %	100,00 %
	2.1.4.2.5.- Coordinación de Seguridad y Salud para actuaciones de la DGPRH	N.º coordinaciones en obras activas y/o servicios ejecutados por terceros	ud.	14	13,00	13,00	100,00 %	92,86 %
	2.1.4.2.6.- Coordinación de Seguridad y Salud para Obras de TAN "Puertas Verdes"	N.º coordinaciones en obras activas y/o servicios ejecutados por terceros	ud.	4	4,00	2,00	50,00 %	50,00 %
	2.1.4.3.- Coordinación de seguridad y salud y Coordinación de Actividades Empresariales en obras y servicios de AMAYA	N.º coordinaciones en obras activas	ud.	10	10,00	12,00	100,00 %	100,00 %
	2.1.5.1.- Certificación forestal de montes de la Consejería competente en materia de Medio Ambiente	GRADO DE CUMPLIMIENTO DE LA PLANIFICACIÓN (%)	%	77,50	76,67	76,67	100,00 %	98,92 %
	2.1.5.2.- Sistemas de gestión ambiental en Espacios Naturales Protegidos de Andalucía	N.º visitas de seguimiento	ud.	20	12,00	7,00	58,33 %	35,00 %
	2.1.5.3.- Certificación forestal en montes que no son de la Junta de Andalucía	GRADO DE CUMPLIMIENTO DE LA PLANIFICACIÓN (%)	%	85	85,00	86,80	100,00 %	100,00 %
	2.1.5.4.- Proyectos demostrativos de Gestión Ambiental Sostenible (BRICK-BEACH)	N.º auditorías internas	ud.	9	0,00	0,00	100,00 %	0,00 %
2.2.1.1.- Plan de Comunicación interna.	Grado de ejecución acumulada respecto a planificación	%	60	10,00	-	NO EVALUABLE	NO EVALUABLE	
2.2.1.1.1.- Actos para el desarrollo de pertenencia a la organización	N.º eventos desarrollados sobre el total de eventos programados	ud.	2	1,00	4,00	100,00 %	100,00 %	

Código Seguro de verificación: n3zyvqqrLxsILt5n30FP7Q==. Permite la verificación de la integridad de una copia de este documento electrónico en la dirección: <https://verifirma.agenciamedioambienteyagua.es>
 Este documento incorpora firma electrónica reconocida de acuerdo a la Ley 59/2003, de 19 de diciembre, de firma electrónica.

FIRMADO POR	JESUS CRESPO CURADO CRISTINA GARCÍA MONTE	FECHA	16/12/2020
ID. FIRMA	ws051.juntadeandalucia.es	PÁGINA	121/128



n3zyvqqrLxsILt5n30FP7Q==



Actividad	Actuación	Indicador de Actuación	Unidad	Objetivo anual	Planificado a 30/09/20	Ejecución a 30/09/20	Grado de ejecución respecto a planificado a 30/09/20	Grado de avance respecto al objetivo Anual		
2.2.2.1.- Plan de Comunicación externa. Coordinación con Gabinete de Prensa	(Concurso de dibujo y pintura, Concurso de fotografía, Jornada AMAYA a final de año, Jornada Campeera AMAYA, z).									
	2.2.1.1.2.- Publicación de noticias en el Portal del Empleo	N.º Publicaciones sobre el total de publicaciones programadas	ud.	440	320,00	435,00	100,00 %	98,86 %		
	2.2.1.1.3.- Planes de Comunicación específicos para centros directivos de AMAYA	N.º de Acciones de Comunicación Interna sobre áreas temáticas específicas	ud.	22	16,00	21,00	100,00 %	95,45 %		
	2.2.1.1.4.- Nuevo Portal del Empleo	Acciones de Difusión y puesta en funcionamiento	%	100	65,00	35,00	53,85 %	35,00 %		
		Actualización de fotos de los empleados	%	50	40,00	40,00	100,00 %	80,00 %		
		Creación de los flujos de Actualización	%	100	75,00	35,00	46,67 %	35,00 %		
		Grado de avance en el diseño de identidad gráfica	%	90	75,00	70,00	93,33 %	77,78 %		
	2.2.1.1.5.- Planificación Comunicativa Semanal de AMAYA	Grado de avance en la dotación de contenidos al portal	%	50	35,00	30,00	85,71 %	60,00 %		
		Grado de Avance en la implementación del Portal	%	100	80,00	75,00	93,75 %	75,00 %		
	2.2.2.1.- Plan de Comunicación externa. Coordinación con Gabinete de Prensa	2.2.1.1.6.- Mantenimiento de la identidad Corporativa	N.º Planificaciones	ud.	48	36,00	36,00	100,00 %	75,00 %	
		2.2.2.1.1.- Elaboración de Notas de prensa	Actuaciones de adecuación de la identidad corporativa	ud.	50	35,00	38,00	100,00 %	76,00 %	
			N.º notas de prensa	%	8	6,00	6,00	100,00 %	75,00 %	
		2.2.2.1.2.- Mantenimiento y actualización de noticias en la web	N.º noticias web	ud.	12	9,00	19,00	100,00 %	100,00 %	
			2.2.2.1.3.- Gestión y mantenimiento de las RRSS (Redes Sociales) de AMAYA	Métrica RRSS Facebook	ud.	255	195,00	251,00	100,00 %	98,43 %
				Métrica RRSS Twitter	ud.	255	195,00	216,00	100,00 %	84,71 %
2.2.2.1.4.- Piezas de diseño gráfico para RRSS		Métrica RRSS Youtube	ud.	12	9,00	48,00	100,00 %	100,00 %		
	Elaboración de productos de difusión específicos para RRSS (cartelería)	ud.	130	85,00	82,00	96,47 %	63,08 %			
2.2.2.1.5.- Producción Audiovisual	Producción de piezas de vídeo para difusión de áreas de actividad de la Agencia y/o de Conseje-	ud.	44	32,00	45,00	100,00 %	100,00 %			

Código Seguro de verificación:n3zyvqqrLxsILt5n30FP7Q==. Permite la verificación de la integridad de una copia de este documento electrónico en la dirección: <https://verifirma.agenciamedioambienteyagua.es>
 Este documento incorpora firma electrónica reconocida de acuerdo a la Ley 59/2003, de 19 de diciembre, de firma electrónica.

FIRMADO POR	JESUS CRESPO CURADO CRISTINA GARCÍA MONTE	FECHA	16/12/2020
ID. FIRMA	ws051.juntadeandalucia.es n3zyvqqrLxsILt5n30FP7Q==	PÁGINA	122/128



n3zyvqqrLxsILt5n30FP7Q==



Actividad	Actuación	Indicador de Actuación	Unidad	Objetivo anual	Planificado a 30/09/20	Ejecución a 30/09/20	Grado de ejecución respecto a planificado a 30/09/20	Grado de avance respecto al objetivo Anual
2.3.1.1.- Consultivo	2.3.1.1.1.- Gestión y seguimiento de Informes	ría Asistencias a mesas de contratación	ud.	750	550,00	618,00	100,00 %	82,40 %
		Grado de Cumplimiento de Plazo Medio en evaluación de informes (%)	%	100	75,00	75,00	100,00 %	100,00 %
		Grado de Evacuación informes con respecto a lo planificado (horas dedicadas/horas planificadas)*100	%	30	30,00	30,00	100,00 %	100,00 %
		N.º Informes evacuados	ud.	300	150,00	224,00	100,00 %	74,67 %
	2.3.1.1.2.- Asesoramiento jurídico	Grado de Asesoramientos con respecto a lo planificado (horas dedicadas/horas planificadas)*100	%	30	30,00	30,00	100,00 %	100,00 %
	2.3.2.1.1.- Gestión y seguimiento de Pleitos	Grado de externalización	%	29	27,00	25,50	100,00 %	100,00 %
	2.4.1.1.- Auditoría de cuentas	Cumplimiento calendario IGJA.	%	100	100,00	100,00	100,00 %	100,00 %
	2.4.1.1.2.- Control transferencias de financiación	Cumplimiento calendario IGJA.	%	100	100,00	100,00	100,00 %	100,00 %
	2.4.1.2.- Auditoría de cumplimiento	Cumplimiento calendario IGJA.	%	100	100,00	100,00	100,00 %	100,00 %
	2.4.1.2.2.- Control de gastos de personal	Cumplimiento calendario IGJA.	%	100	100,00	100,00	100,00 %	100,00 %
	2.4.1.3.- Auditoría de programas	Cumplimiento calendario IGJA.	%	100	100,00	100,00	100,00 %	100,00 %
	2.4.1.4.- Mesas de contratación	Participación en mesas de contratación	%	100	100,00	100,00	100,00 %	100,00 %
	2.5.1.1.- Plan Anual de Auditorías	Grado de ejecución del Plan	%	SIN PROGRAMACIÓN	-	-	NO APLICA	NO APLICA
	2.5.1.1.2.- Ejecución de actuaciones de auditoría interna	N.º actuaciones	ud.	SIN PROGRAMACIÓN	-	-	NO APLICA	NO APLICA
	2.5.2.1.- Análisis Estratégico	Número de estudios	ud.	6	4,00	5,00	100,00 %	83,33 %
	2.5.2.2.- Estudios y Propuestas	Número de estudios	ud.	6	4,00	9,00	100,00 %	100,00 %
	2.5.3.1.- Acciones de Responsa-	Grado de avance de la Planificación	%	100	72,00	72,00	100,00 %	72,00 %

Código Seguro de verificación:n3zyvqqrLxsILt5n30FP7Q==. Permite la verificación de la integridad de una copia de este documento electrónico en la dirección: <https://verifirma.agenciamedioambienteyagua.es>
 Este documento incorpora firma electrónica reconocida de acuerdo a la Ley 59/2003, de 19 de diciembre, de firma electrónica.

FIRMADO POR	JESUS CRESPO CURADO CRISTINA GARCÍA MONTE	FECHA	16/12/2020
ID. FIRMA	ws051.juntadeandalucia.es	PÁGINA	123/128



n3zyvqqrLxsILt5n30FP7Q==

Programa de Gestión y Plan de Acción Anual 2020
 INFORME DE SEGUIMIENTO TERCER TRIMESTRE

Agencia de Medio Ambiente y Agua de Andalucía
**CONSEJERÍA DE AGRICULTURA, GANADERÍA,
 PESCA Y DESARROLLO SOSTENIBLE**



Actividad	Actuación	Indicador de Actuación	Unidad	Objetivo anual	Planificado a 30/09/20	Ejecución a 30/09/20	Grado de ejecución respecto a planificado a 30/09/20	Grado de avance respecto al objetivo Anual
2.5.3.2.- Código Ético	Actuaciones en RSC de la Agencia 2.5.3.2.1.- Acciones de Apoyo a Comité de Ética	Grado de Ejecución Acciones Programadas	%	100	70,00	70,00	100,00 %	70,00 %
2.5.3.3.- Desempeño Ambiental	2.5.3.3.1.- Diseño del Plan de trabajo para Identificación de los Aspectos Ambientales de la Agencia 2.5.3.3.2.- Ejecución del Plan de trabajo para Identificación de los Aspectos Ambientales de la Agencia	Grado de Elaboración del Plan	%	34	34,00	34,00	100,00 %	100,00 %
2.6.1.1.- Gestión de la Unidad de Transparencia de la Agencia de Medio Ambiente y Agua	2.6.1.1.1.- Gestión de la Transparencia de la Agencia de Medio Ambiente y Agua	Grado de Informes a solicitudes evacuados en plazo	%	95	95,00	95,00	100,00 %	100,00 %
2.6.2.1.- Protección de datos de carácter personal	2.6.2.1.1.- Protección de datos de carácter personal	Plazo medio acumulado de respuesta a las solicitudes	días	20	20,00	20,00	100,00 %	100,00 %
3.1.1.1.- Elaboración y ejecución del Plan de Formación	3.1.1.1.1.- Elaboración y ejecución del Plan de Formación	Grado de respuesta a las solicitudes de asesoramiento	%	95	95,00	100,00	100,00 %	100,00 %
3.1.1.2.- Proceso de Acreditación de las Cualificaciones Profesionales en INFOCA	3.1.1.2.1.- Proceso de Acreditación de las Cualificaciones Profesionales en INFOCA	Grado de avance de la ejecución del Plan	%	100	80,00	91,00	100,00 %	91,00 %
3.1.1.3.- Selección de personas	3.1.1.3.1.- Selección de personas	Grado de avance de la Acreditación	%	100	100,00	100,00	100,00 %	100,00 %
3.1.2.1.- Gestión de Plan de jubilaciones parciales	3.1.2.1.1.- Selección de personas 3.1.2.1.1.- Gestión de Plan de jubilaciones parciales	Grado de avance de la selección que se convoque en cada periodo del año	%	100	100,00	100,00	100,00 %	100,00 %
3.1.2.2.- Gestión de movilidad interna	3.1.2.2.1.- Gestión de movilidad interna	Grado de avance en la puesta en marcha del Plan	%	100	10,00	0,00	0,00 %	0,00 %
3.1.3.1.- Prevención de riesgos laborales	3.1.3.1.1.- Reducción de Accidentes	Avance del diseño de la aplicación desarrollada para la gestión	%	100	75,00	50,00	66,67 %	50,00 %
		Índice de frecuencia (N.º accidentes / 106 horas trabajadas)	ud.	29	30,00	-11,00	100,00 %	100,00 %
		Índice de incidencia (N.º accidentes / 1.000 trabajadores)	ud.	56	40,00	37,00	100,00 %	100,00 %
		Grado de cumplimiento Plan de Acción PRL	%	85	70,00	37,00	52,86 %	43,53 %

Código Seguro de verificación:n3zyvqqrLxsILt5n30FP7Q==. Permite la verificación de la integridad de una copia de este documento electrónico en la dirección: <https://verifirma.agenciamedioambienteyagua.es>
 Este documento incorpora firma electrónica reconocida de acuerdo a la Ley 59/2003, de 19 de diciembre, de firma electrónica.

FIRMADO POR	JESUS CRESPO CURADO CRISTINA GARCÍA MONTE	FECHA	16/12/2020
ID. FIRMA	ws051.juntadeandalucia.es n3zyvqqrLxsILt5n30FP7Q==	PÁGINA	124/128



n3zyvqqrLxsILt5n30FP7Q==



Actividad	Actuación	Indicador de Actuación	Unidad	Objetivo anual	Planificado a 30/09/20	Ejecución a 30/09/20	Grado de ejecución respecto a planificado a 30/09/20	Grado de avance respecto al objetivo Anual
	3.1.3.1.3.- Planificación de visitas a centros fijos	Grado de cumplimiento planificación centros fijos	%	75	50,00	50,00	100,00 %	66,67 %
3.1.3.2.- Salud Laboral	3.1.3.2.1.- Reconocimientos Médicos	Grado de reconocimientos médicos realizados respecto del promedio de la plantilla de la Agencia	%	100	100,00	90,00	90,00 %	90,00 %
	3.1.3.2.2.- Consultas Servicio Médico	N.º de consultas atendidas en el Servicio Médico	ud.	30	30,00	26,00	86,67 %	86,67 %
3.2.1.1.- Gestión de contratos	3.2.1.1.1.- Tramitación de contratos introduciendo nuevas fórmulas que permitan reducir los tiempos de tramitación	Contratos centralizados Licitaciones electrónicas	ud.	6	14,00	16,00	100,00 %	100,00 %
3.3.1.1.- Gestión de instalaciones	3.3.1.1.1.- Gestión de instalaciones	Grado de cumplimiento de los planes de mantenimiento (SSCC-Gerencias-Almacenes)	ud.	100	-	-	NO EVALUABLE	NO EVALUABLE
3.3.2.1.- Gestión de recursos materiales	3.3.2.1.1.- Seguimiento Almacenes	Evaluación de Stock (stock de los almacenes regionales el último día del trimestre en relación al stock medio de los dos últimos años)	ud.	100	100,00	96,50	100,00 %	100,00 %
	3.3.2.1.2.- Seguimiento de Flota	Dotación de flota (Número promedio de vehículos en el trimestre en relación al número de trabajadores activos en el mismo)	ud.	0,25	0,25	0,22	100,00 %	100,00 %
	3.3.2.1.3.- Seguimiento Maquinaria	Facturación trimestral de la flota de vehículos (facturación del trimestre en relación a la facturación del mismo trimestre el año anterior)	ud.	100	100,00	87,77	100,00 %	100,00 %
3.4.1.1.- Elaboración de presupuestos y su seguimiento	3.4.1.1.1.- Elaboración de presupuestos y su seguimiento	Grado de reparación de maquinaria ligera (máquinas que han sido reparadas en el mes de estudio respecto las máquinas que entraron en reparación interna ese mes)	ud.	95	91,00	110,78	100,00 %	100,00 %
3.4.2.1.- Contabilidad financiera	3.4.2.1.1.- Contabilidad financiera	Emisión de informes sobre el grado de avance de ejecución presupuestaria	ud.	12	9,00	9,00	100,00 %	75,00 %
		Porcentaje de envío en tiempo y forma de las fichas CIMCA mensuales con información derivada de la contabilidad financiera	%	100	100,00	100,00	100,00 %	100,00 %

Código Seguro de verificación:n3zyvqqrLxsILt5n30FP7Q==. Permite la verificación de la integridad de una copia de este documento electrónico en la dirección: <https://verifirma.agenciamedioambienteyagua.es>
 Este documento incorpora firma electrónica reconocida de acuerdo a la Ley 59/2003, de 19 de diciembre, de firma electrónica.

FIRMADO POR	JESUS CRESPO CURADO CRISTINA GARCÍA MONTE	FECHA	16/12/2020
ID. FIRMA	ws051.juntadeandalucia.es n3zyvqqrLxsILt5n30FP7Q==	PÁGINA	125/128



n3zyvqqrLxsILt5n30FP7Q==



Actividad	Actuación	Indicador de Actuación	Unidad	Objetivo anual	Planificado a 30/09/20	Ejecución a 30/09/20	Grado de ejecución respecto a planificado a 30/09/20	Grado de avance respecto al objetivo Anual
3.4.2.2.- Gestión de tesorería	3.4.2.2.1.- Gestión de tesorería	Periodo Medio de Pago de las obligaciones a Proveedores.	días	30	30,00	11,47	100,00 %	100,00 %
3.5.1.1.- Gobernanza TIC	3.5.1.1.1.- Plan Estratégico de Gobernanza TIC	Documento aprobado por la Dirección	%	100	-	85,00	100,00 %	85,00 %
	3.5.1.1.2.- Gestión Cartera de proyectos de la actividad de Sistemas, Telecomunicaciones y Microinformática	Grado de Ejecución o implantación del Plan estratégico en función del plan de trabajo aprobado Cartera de Proyectos aprobada por el Comité de Dirección	%	80	60,00	51,00	85,00 %	63,75 %
3.5.1.1.3.- Gestión Cartera de proyectos de la actividad de Sistemas de Información Corporativa	3.5.1.1.3.- Gestión Cartera de proyectos de la actividad de Sistemas de Información Corporativa	Grado de desviación sobre el plan inicial (número de proyectos planificados), en función del número de proyectos nuevos (no planificados)	%	100	50,00	85,00	100,00 %	85,00 %
		Cartera de Proyectos aprobada por el Comité de Dirección	%	15	10,00	14,00	60,00 %	100,00 %
3.5.1.1.4.- Gestión y control de las adquisiciones	3.5.1.1.4.- Gestión y control de las adquisiciones	Grado de desviación sobre el plan inicial (número de proyectos planificados), en función del número de proyectos nuevos (no planificados).	%	100	50,00	85,00	100,00 %	85,00 %
		Contratos licitados a tiempo sobre el total de contratos anuales	%	15	10,00	33,00	76,00 %	82,00 %
3.5.2.1.- Sistemas, Telecomunicaciones y Microinformática	3.5.2.1.1.- Servicios de Soporte y Mantenimiento STM	Grado de facturación conformada (número de facturas) sobre la prevista	%	80	83,33	83,33	100,00 %	100,00 %
		Grado de incidencias resueltas sobre el total recibidas de Impresión	%	90	90,00	83,33	92,59 %	92,59 %
3.5.3.1.- Sistemas de Información Corporativos	3.5.3.1.1.- Servicios de Soporte y Mantenimiento SIC	Grado de incidencias resueltas sobre el total recibidas de Ordenadores	%	90	90,00	80,33	89,25 %	89,25 %
		Grado de incidencias resueltas sobre el total recibidas de Sistemas	%	90	90,00	93,70	100,00 %	100,00 %
3.5.3.1.1.- Servicios de Soporte y Mantenimiento SIC	3.5.3.1.1.1.- Servicios de Soporte y Mantenimiento SIC	Grado de incidencias resueltas sobre el total recibidas de Telefonía	%	90	90,00	92,98	100,00 %	100,00 %
		Grado de Avance de los proyectos aprobados en la cartera anual	%	80	60,00	65,00	100,00 %	81,25 %
3.5.3.1.1.- Servicios de Soporte y Mantenimiento SIC	3.5.3.1.1.1.- Servicios de Soporte y Mantenimiento SIC	Grado de incidencias resueltas sobre el total recibidas de otros Proyectos	%	90	90,00	90,50	100,00 %	100,00 %
		Grado de incidencias resueltas sobre el total recibidas de otros Proyectos	%	90	90,00	87,80	97,55 %	97,55 %

Código Seguro de verificación:n3zyvqqrLxsILt5n30FP7Q==. Permite la verificación de la integridad de una copia de este documento electrónico en la dirección: <https://verifirma.agenciamedioambienteyagua.es>
 Este documento incorpora firma electrónica reconocida de acuerdo a la Ley 59/2003, de 19 de diciembre, de firma electrónica.

FIRMADO POR	JESUS CRESPO CURADO CRISTINA GARCÍA MONTE	FECHA	16/12/2020
ID. FIRMA	ws051.juntadeandalucia.es n3zyvqqrLxsILt5n30FP7Q==	PÁGINA	126/128



n3zyvqqrLxsILt5n30FP7Q==



Actividad	Actuación	Indicador de Actuación	Unidad	Objetivo anual	Planificado a 30/09/20	Ejecución a 30/09/20	Grado de ejecución respecto a planificado a 30/09/20	Grado de avance respecto al objetivo Anual
3.5.4.1.- Tecnologías y Proyectos Operativos		bidat de Peoplesoft	%	90	90,00	84,86	94,29 %	94,29 %
	3.5.3.1.2.- Ejecución de Cartera de Proyectos de SIC	Grado de incidencias resueltas sobre el total recibidas de SAP	%	80	60,00	58,00	96,66 %	72,50 %
	3.5.4.1.1.- Definición y aprobación de la Cartera Anual de Proyectos y Contratos para la gestión de las TICs de INFOCA	Grado de avance de los proyectos aprobados en la cartera anual	%	100	100,00	100,00	100,00 %	100,00 %
	3.5.4.1.2.- Ejecución de la Cartera Anual de Proyectos y Contratos	Grado de avance en la definición y aprobación de la Cartera anual de proyectos y contratos	%	50	35,00	35,00	100,00 %	70,00 %
	3.5.4.1.3.- Servicios prestados en la gestión de las TICs de INFOCA	Grado de avance de los proyectos y contratos aprobados en la cartera anual para la gestión de las TICs de INFOCA	%	60	60,00	28,31	47,18 %	47,18 %
3.5.4.1.4.- Proyecto CILIFO (TICs)	Grado de avance de los proyectos y contratos del proyecto CILIFO asignados al área de Tecnologías de la Información	%	30	15,00	30,00	100,00 %	100,00 %	
3.5.4.1.5.- Adecuación de la nueva sede del Centro Operativo Regional	Grado de ejecución del proyecto	%	100	100,00	100,00	100,00 %	100,00 %	

Código Seguro de verificación:n3zyvqqrLxsILt5n30FP7Q==. Permite la verificación de la integridad de una copia de este documento electrónico en la dirección: <https://verifirma.agenciamedioambienteyagua.es>
 Este documento incorpora firma electrónica reconocida de acuerdo a la Ley 59/2003, de 19 de diciembre, de firma electrónica.


FIRMADO POR	JESUS CRESPO CURADO CRISTINA GARCÍA MONTE	FECHA	16/12/2020
ID. FIRMA	ws051.juntadeandalucia.es	n3zyvqqrLxsILt5n30FP7Q==	PÁGINA 127/128



n3zyvqqrLxsILt5n30FP7Q==



Código Seguro de verificación:n3zyvqqrLxsILt5n30FP7Q==. Permite la verificación de la integridad de una copia de este documento electrónico en la dirección: <https://verifirma.agenciamedioambienteyagua.es>
Este documento incorpora firma electrónica reconocida de acuerdo a la Ley 59/2003, de 19 de diciembre, de firma electrónica.

FIRMADO POR	JESUS CRESPO CURADO	FECHA	16/12/2020
	CRISTINA GARCÍA MONTE		
ID. FIRMA	ws051.juntadeandalucia.es	n3zyvqqrLxsILt5n30FP7Q==	PÁGINA 128/128
 n3zyvqqrLxsILt5n30FP7Q==			