

Programa de Gestión y Plan de Acción Anual

Ejercicio 2020

Informe de desarrollo y ejecución
a 31 de diciembre de 2020

Marzo 2021

Este documento ha sido elaborado por la Subdirección de Servicios Técnicos y Planificación, adscrita a la Subdirección General, de acuerdo con la información que obra en las bases de datos corporativas y según la información que ha sido facilitada por las distintas direcciones y áreas de la Agencia, en relación con sus respectivas actividades.

Código Seguro de verificación: q7cnXuRvezwIHhawDBp2Ww==. Permite la verificación de la integridad de una copia de este documento electrónico en la dirección: <https://verifirma.agenciamedioambienteyagua.es>
Este documento incorpora firma electrónica reconocida de acuerdo a la Ley 59/2003, de 19 de diciembre, de firma electrónica.


FIRMADO POR	JESUS CRESPO CURADO	FECHA	19/03/2021
	CRISTINA GARCÍA MONTE		
ID. FIRMA	ws051.juntadeandalucia.es	q7cnXuRvezwIHhawDBp2Ww==	PÁGINA 1/114



q7cnXuRvezwIHhawDBp2Ww==



Código Seguro de verificación:q7cnXuRvezwIHhawDBp2Ww==. Permite la verificación de la integridad de una copia de este documento electrónico en la dirección: <https://verifirma.agenciamedioambienteyagua.es>
Este documento incorpora firma electrónica reconocida de acuerdo a la Ley 59/2003, de 19 de diciembre, de firma electrónica.

FIRMADO POR	JESUS CRESPO CURADO	FECHA	19/03/2021
	CRISTINA GARCÍA MONTE		
ID. FIRMA	ws051.juntadeandalucia.es	q7cnXuRvezwIHhawDBp2Ww==	PÁGINA 2/114
 q7cnXuRvezwIHhawDBp2Ww==			



Sumario

1.- ANTECEDENTES.....	5
2.- OBJETO.....	6
3.- METODOLOGÍA.....	6
4.- EVALUACIÓN DEL PROGRAMA DE GESTIÓN (ANUALIDAD 2020).....	7
4.1.- Cumplimiento global del Programa de Gestión.....	7
4.2.- Cumplimiento del Programa de Gestión por Unidad Organizativa.....	8
4.3.- Cumplimiento del Programa de Gestión por Línea Funcional.....	9
4.4.- Cumplimiento del Programa de Gestión por Sublínea Funcional.....	11
4.5.- Cumplimiento de las actividades del Programa de Gestión.....	16
5.- EVALUACIÓN DEL PLAN DE ACCIÓN ANUAL 2020.....	27
Anexo I. Desarrollo y ejecución de las actividades del Programa de Gestión (anualidad 2020).....	53
Anexo II. Desarrollo y ejecución de las actuaciones del Plan de Acción Anual 2020.....	69

Código Seguro de verificación:q7cnXuRvezwIHhawDBp2Ww==. Permite la verificación de la integridad de una copia de este documento electrónico en la dirección: <https://verifirma.agenciamedioambienteyagua.es>
Este documento incorpora firma electrónica reconocida de acuerdo a la Ley 59/2003, de 19 de diciembre, de firma electrónica.


FIRMADO POR	JESUS CRESPO CURADO CRISTINA GARCÍA MONTE	FECHA	19/03/2021
ID. FIRMA	ws051.juntadeandalucia.es	q7cnXuRvezwIHhawDBp2Ww==	PÁGINA 3/114



q7cnXuRvezwIHhawDBp2Ww==



Código Seguro de verificación:q7cnXuRvezwIHhawDBp2Ww==. Permite la verificación de la integridad de una copia de este documento electrónico en la dirección: <https://verifirma.agenciamedioambienteyagua.es>
Este documento incorpora firma electrónica reconocida de acuerdo a la Ley 59/2003, de 19 de diciembre, de firma electrónica.

FIRMADO POR	JESUS CRESPO CURADO	FECHA	19/03/2021
	CRISTINA GARCÍA MONTE		
ID. FIRMA	ws051.juntadeandalucia.es	q7cnXuRvezwIHhawDBp2Ww==	PÁGINA 4/114
 q7cnXuRvezwIHhawDBp2Ww==			



1.- ANTECEDENTES

La Ley 1/2011, de 17 de febrero, de reordenación del Sector Público de Andalucía, autorizó la creación de la Agencia de Medio Ambiente y Agua de Andalucía (en adelante, la Agencia), como agencia pública empresarial de las previstas en el artículo 68.1.b) de la Ley 9 /2007, de 22 de octubre, de la Administración de la Junta de Andalucía.

Sus estatutos, aprobados mediante Decreto 104/2011, de 19 de abril, definen el objeto de la Agencia, como “la realización, por sí o a través de entidades públicas o privadas en las que participe, de actividades relacionadas con la protección, conservación, regeneración o mejora del medio ambiente y del agua, así como cualquier otra actividad que sea presupuesto, complemento, desarrollo o consecuencia de lo anterior”. En estos estatutos queda adscrita la Agencia a la Consejería competente en materia de medio ambiente y agua y se determina que sus objetivos, la gestión a desarrollar, así como sus recursos han de quedar recogidos en un Programa de Gestión que será aprobado por el Consejo de Gobierno a propuesta de la persona titular de la Consejería con competencia en materia de medio ambiente y agua.

En este marco, y como antecedente a la elaboración y aprobación del Programa de Gestión, el Consejo Rector de la Agencia de Medio Ambiente y Agua de Andalucía, aprobó en reunión del 28 de julio de 2016 el Plan Estratégico 2016-2019. En él se proyectaba un modelo de Agencia que definía tanto su orientación externa (definiendo misión, objetivos y destinatarios de sus acciones), como su aspectos de organización interna (visión, objetivos y estructuras de funcionamiento). Este plan identificaba también los instrumentos que debían ponerse en marcha para la adecuada ejecución de su estrategia, con especial referencia al Programa de Gestión y los correspondientes planes de acción anuales.

El 12 de junio de 2018 se publicó en BOJA el Acuerdo de 29 de mayo de 2018, del Consejo de Gobierno, por el que se aprueba el Programa de Gestión de la Agencia de Medio Ambiente y Agua de Andalucía para el periodo 2018-2019, que entró en vigor al día siguiente de su publicación. Este Programa de Gestión define los objetivos perseguidos; las líneas de actividad de la Agencia, diferenciando las propias de las que no tienen tal consideración; los mecanismos y el procedimiento para realizar las modificaciones o adaptaciones que sean necesarias; los recursos económicos, materiales y humanos para su ejecución, así como la fórmula para el control de su eficacia. Actualmente y conforme al artículo 25.4 de los Estatutos de la Agencia, al no encontrarse aún aprobado un nuevo Programa de Gestión al finalizar el periodo de vigencia del anterior, éste se prorroga automáticamente y por el tiempo indispensable hasta la aprobación del nuevo.

El Programa de Gestión establece en su epígrafe 9 la obligación de elaborar cada año una planificación anual a partir de sus previsiones plurianuales, condicionado a la aprobación del correspondiente Presupuesto de la Comunidad Autónoma para cada ejercicio. En este sentido, el 30 de julio de 2020 el Consejo Rector aprobó el Plan de Acción Anual 2020, que concreta las actuaciones a llevar a cabo durante el ejercicio en cuestión, los responsables de su ejecución y el detalle de los indicadores que permitan medir los resultados a obtener de forma cuantificable.

En el Programa de Gestión se definen los mecanismos para el seguimiento de su propia ejecución y de las de sus planificaciones anuales, a través de reportes mensuales de la evolución de las actuaciones a los grupos de trabajo que se constituyan dependientes de la Comisión de Seguimiento prevista en el artículo 6 de los

Código Seguro de verificación:q7cnXuRvezwIHhawDBp2Ww==. Permite la verificación de la integridad de una copia de este documento electrónico en la dirección: <https://verifirma.agenciamedioambienteyagua.es>
Este documento incorpora firma electrónica reconocida de acuerdo a la Ley 59/2003, de 19 de diciembre, de firma electrónica.

FIRMADO POR	JESUS CRESPO CURADO CRISTINA GARCÍA MONTE	FECHA	19/03/2021
ID. FIRMA	ws051.juntadeandalucia.es	q7cnXuRvezwIHhawDBp2Ww==	PÁGINA 5/114



q7cnXuRvezwIHhawDBp2Ww==



Estatutos de la Agencia. Además, cada tres meses se elaborará un informe que permita a la citada Comisión analizar los resultados del cumplimiento y acordar, si procede, medidas correctoras.

2.- OBJETO

Es objeto del presente informe presentar los resultados del desarrollo y ejecución de las actividades y actuaciones previstas en el Programa de Gestión y del Plan de Acción Anual 2020, a fecha 31 de diciembre.

3.- METODOLOGÍA

El Programa de Gestión organiza el funcionamiento de la Agencia siguiendo un modelo en forma de árbol, donde las líneas funcionales se ramifican en sublíneas, concretándose para cada una de ellas las ACTIVIDADES que se desarrollan y sus indicadores de seguimiento y evaluación.

Por otro lado, el Plan de Acción Anual desciende un nivel y concreta, para cada actividad, las ACTUACIONES que se van a llevar a cabo durante 2020 junto con sus indicadores de gestión, constituyendo el Marco de Actuación de la Agencia para dicho ejercicio.

Para la elaboración de este informe se ha solicitado a los responsables de la ejecución de las distintas actividades y actuaciones, incluidas en la programación, que cumplimenten el valor de los indicadores de seguimiento, a fecha 31 de diciembre de 2020.

La comparación del valor ejecutado respecto al valor objetivo anual, expresado en porcentaje, permite obtener un grado de cumplimiento o ejecución para cada actividad y actuación.

De este análisis se han eliminado los trabajos previstos inicialmente mediante encargo a medio propio que finalmente no se han recibido, así como algunos indicadores cuya evaluación no ha sido posible por no estar disponible la información requerida.

A efectos de evaluar el grado de ejecución global de la Agencia, se han aplicado los siguientes criterios:

- Se han ajustado al 100% aquellos niveles de ejecución que sobrepasan las previsiones anuales, para evitar distorsiones en la agregación posterior de los datos.
- Se han aplicado promedios para evaluar niveles de ejecución en actividades con más de un indicador, y se ha asignado un peso a cada actividad en función de su contribución en el PAIF 2020.
- De igual manera, se han asignado pesos a cada sublínea y línea funcional, de acuerdo también con su contribución en el PAIF.
- Finalmente, se ha analizado la información obtenida por centros directivos de la Agencia, a nivel de direcciones y subdirecciones, en función de la aplicación de los criterios establecidos.

El resultado detallado de este análisis se presenta en los siguientes anexos:

Código Seguro de verificación: q7cnXuRvezwIHhawDBp2Ww==. Permite la verificación de la integridad de una copia de este documento electrónico en la dirección: <https://verifirma.agenciamedioambienteyagua.es>
Este documento incorpora firma electrónica reconocida de acuerdo a la Ley 59/2003, de 19 de diciembre, de firma electrónica.

FIRMADO POR	JESUS CRESPO CURADO	FECHA	19/03/2021
	CRISTINA GARCÍA MONTE		
ID. FIRMA	ws051.juntadeandalucia.es	q7cnXuRvezwIHhawDBp2Ww==	PÁGINA 6/114



q7cnXuRvezwIHhawDBp2Ww==



Anexo I. Desarrollo y ejecución de las actividades del Programa de Gestión anualidad 2020

Anexo II. Desarrollo y ejecución de las actuaciones del Plan de Acción Anual 2020

También se ha analizado la situación de los indicadores según la **escala de nivel de cumplimiento** definida en el apartado 12.1.- *Control de eficacia del Programa de Gestión*, evaluando los grados de ejecución según la siguiente escala:

- Nivel de cumplimiento **bajo**: menos del 45%;
- Nivel de cumplimiento **medio**: más del 45% y menos del 75%;
- Nivel de cumplimiento **alto**: más del 75%.

4.- EVALUACIÓN DEL PROGRAMA DE GESTIÓN (ANUALIDAD 2020)

4.1.- Cumplimiento global del Programa de Gestión

El grado de cumplimiento global de las actividades del Programa de Gestión en 2020 corresponde al 95,92% respecto a las previsiones de ejecución para la anualidad completa.

**Grado de cumplimiento global
del Programa de Gestión
95,92 %**

A continuación se presenta la evaluación del cumplimiento desagregada por unidad organizativa, línea funcional y sublínea funcional.

Código Seguro de verificación: q7cnXuRvezwIHhawDBp2Ww==. Permite la verificación de la integridad de una copia de este documento electrónico en la dirección: <https://verifirma.agenciamedioambienteyagua.es>
Este documento incorpora firma electrónica reconocida de acuerdo a la Ley 59/2003, de 19 de diciembre, de firma electrónica.

FIRMADO POR	JESUS CRESPO CURADO	FECHA	19/03/2021
	CRISTINA GARCÍA MONTE		
ID. FIRMA	ws051.juntadeandalucia.es	q7cnXuRvezwIHhawDBp2Ww==	PÁGINA 7/114



q7cnXuRvezwIHhawDBp2Ww==

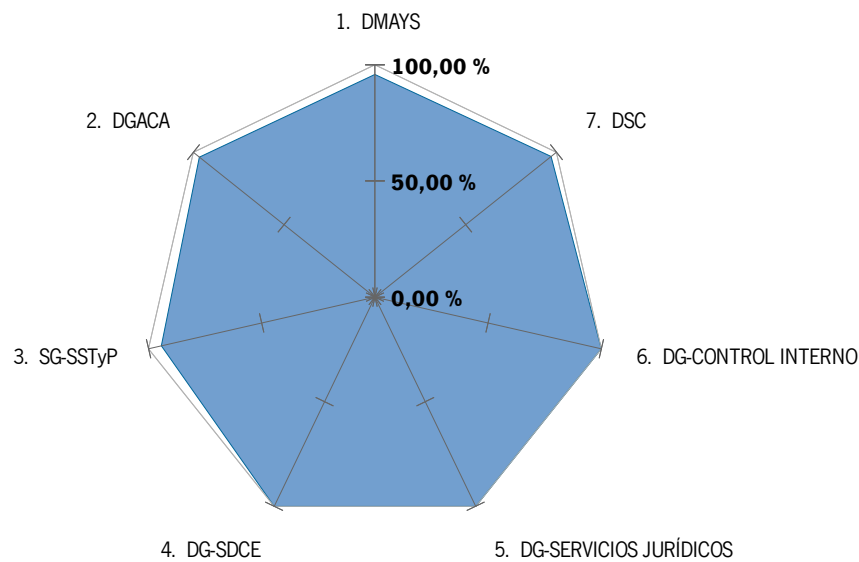


4.2.- Cumplimiento del Programa de Gestión por Unidad Organizativa

Ejecución del Programa de Gestión por Unidad Organizativa (anualidad 2020)

	GRADO DE EJECUCIÓN
1.- DMAYS – Dirección de Medio Ambiente y Sostenibilidad	95,87%
2.- DGACA - Dirección de Gestión del Agua y Calidad Ambiental	96,66%
3.- SG-SSTyP – Subdirección General / Subdirección de Servicios Técnicos y Planificación	94,32%
4.- DG-SDCE – Dirección Gerencia / Servicio Desarrollo Corporativo Estratégico	100,00%
5.- DG-SERVICIOS JURÍDICOS – Dirección Gerencia/ Servicios Jurídicos	100,00%
6.- DG-CONTROL INTERNO – Dirección Gerencia / Control Interno	100,00%
7.- DSC – Dirección de Servicios Corporativos	97,07%
Grado de Ejecución Global	95,92

■ Grado Ejecución Programa de Gestión por Unidad Organizativa



- 1.- DMAYS – Dirección de Medio Ambiente y Sostenibilidad
- 2.- DGACA - Dirección de Gestión del Agua y Calidad Ambiental
- 3.- SG-SSTyP – Subdirección General / Subdirección de Servicios Técnicos y Planificación
- 4.- DG-SDCE – Dirección Gerencia / Servicio Desarrollo Corporativo Estratégico
- 5.- DG-SERVICIOS JURÍDICOS – Dirección Gerencia/ Servicios Jurídicos
- 6.- DG-CONTROL INTERNO – Dirección Gerencia / Control Interno
- 7.- DSC – Dirección de Servicios Corporativos

Código Seguro de verificación: q7cnXuRvezwIHhawDBp2Ww==. Permite la verificación de la integridad de una copia de este documento electrónico en la dirección: <https://verifirma.agenciamedioambienteyagua.es>
Este documento incorpora firma electrónica reconocida de acuerdo a la Ley 59/2003, de 19 de diciembre, de firma electrónica.

FIRMADO POR	JESUS CRESPO CURADO CRISTINA GARCÍA MONTE	FECHA	19/03/2021
ID. FIRMA	ws051.juntadeandalucia.es	q7cnXuRvezwIHhawDBp2Ww==	PÁGINA 8/114



q7cnXuRvezwIHhawDBp2Ww==



4.3.- Cumplimiento del Programa de Gestión por Línea Funcional

Ejecución del Programa de Gestión por Línea Funcional (anualidad 2020)

Centro directivo Agencia	Línea funcional	Grado de Ejecución
1. DMAYS	1.1.- INFOCA y otras emergencias ambientales	99,21%
	1.2.- Espacios protegidos y uso público	94,65%
	1.3.- Trabajos forestales y de infraestructuras en el medio natural	88,06%
	1.4.- Gestión de redes para la protección y uso sostenible de medio natural	96,39%
	1.5.- Gestión de biodiversidad y geodiversidad	99,08%
	1.6.- Servicios técnicos y gestión de recursos naturales	91,44%
	1.7.- Formación, participación y educación ambiental	100,00%
	1.18.- Gestión Integral de montes	83,99%
2. DGACA	1.8.- Obras y actuaciones hidráulicas	90,45%
	1.9.- Cuencas y gestión del medio hídrico	100,00%
	1.10.- Control ambiental	85,01%
	1.11.- Cambio climático	87,50%
	1.12.- Sostenibilidad Urbana	-
	1.13.- Obras y servicios ambientales	99,95%
3. SG-SSTyP	1.14.- Planificación	91,86%
	1.15.- Gestión del conocimiento e innovación	90,04%
	1.16.- Sistema de gestión integrado	100,00%
	1.17.- Desarrollo sostenible	96,67%
	1.19.- Proyectos empresariales	100,00%
	2.1.- Oficina técnica	97,17%
	2.2.- Comunicación	97,88%
	2.6.- Transparencia y Protección de Datos	100,00%
	3.5.- Dirección y desarrollo de proyectos y servicios TIC	91,39%
	4. DG-SDCE	2.5.- Desarrollo Corporativo Estratégico
5. DG-SERVICIOS JURÍDICOS	2.3.- Asesoría jurídica	100,00%
6. DG-CONTROL INTERNO	2.4.- Control Interno	100,00%
7. DSC	3.1.- Recursos humanos	97,10%
	3.2.- Contratación	100,00%
	3.3.- Gestión patrimonial	91,17%
	3.4.- Gestión económica	100,00%

- : Sin Actividad en 2020

Código Seguro de verificación: q7cnXuRvezwIHhawDBp2Ww==. Permite la verificación de la integridad de una copia de este documento electrónico en la dirección: <https://verifirma.agenciamedioambienteyagua.es>
Este documento incorpora firma electrónica reconocida de acuerdo a la Ley 59/2003, de 19 de diciembre, de firma electrónica.

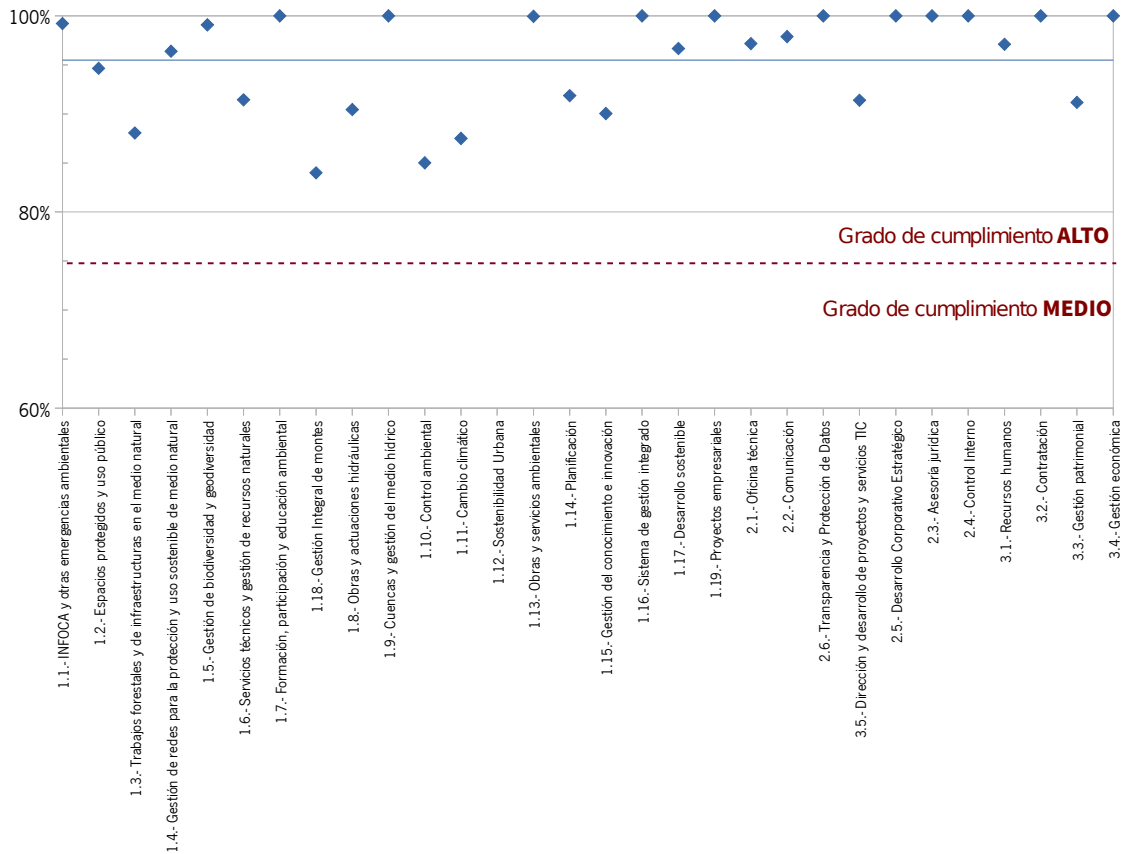
FIRMADO POR	JESUS CRESPO CURADO CRISTINA GARCÍA MONTE	FECHA	19/03/2021	
ID. FIRMA	ws051.juntadeandalucia.es	q7cnXuRvezwIHhawDBp2Ww==	PÁGINA	9/114



q7cnXuRvezwIHhawDBp2Ww==



Grado de ejecución del Programa de Gestión por Línea Funcional



Línea Funcional sin actividad en 2020: 1.12.- Sostenibilidad Urbana

Código Seguro de verificación: q7cnXuRvezwIHhawDBp2Ww==. Permite la verificación de la integridad de una copia de este documento electrónico en la dirección: <https://verifirma.agenciamedioambienteyagua.es>
 Este documento incorpora firma electrónica reconocida de acuerdo a la Ley 59/2003, de 19 de diciembre, de firma electrónica.

FIRMADO POR	JESUS CRESPO CURADO CRISTINA GARCÍA MONTE	FECHA	19/03/2021
ID. FIRMA	ws051.juntadeandalucia.es	q7cnXuRvezwIHhawDBp2Ww==	PÁGINA 10/114



q7cnXuRvezwIHhawDBp2Ww==



4.4.- Cumplimiento del Programa de Gestión por Sublínea Funcional

Ejecución del Programa de Gestión por Sublínea Funcional (anualidad 2020)

Línea Funcional	Sublínea Funcional	Grado de Ejecución
1.1.- INFOCA y otras emergencias ambientales	1.1.1.- Gestión de recursos de extinción de incendios forestales	99,24%
	1.1.2.- Trabajos de prevención y ejecución en emergencias ambientales	73,76%
1.2.- Espacios protegidos y uso público	1.2.1.- Ejecución de proyectos de dotación interpretativa y funcional en equipamientos de uso público	100,00%
	1.2.2.- Gestión y dinamización de los equipamientos de uso público con atención al visitante	100,00%
	1.2.3.- Gestión y mantenimiento de la señalización y los equipamientos de uso público sin atención al visitante	95,31%
	1.2.4.- Comunicación, divulgación y promoción del patrimonio natural	53,38%
1.3.- Trabajos forestales y de infraestructuras en el medio natural	1.3.1.- Ejecución obra forestal	-
	1.3.2.- Trabajos Preventivos	90,72%
	1.3.3.- Ejecución de aprovechamientos forestales (madera, biomasa, corcho, piña y otros) y comercialización de productos	72,38%
	1.3.4.- Dotación, conservación y mantenimiento de elementos del patrimonio natural en terreno forestal	100,00%
	1.3.5.- Actuaciones en infraestructuras de integración territorial	100,00%
1.4.- Gestión de redes para la protección y uso sostenible de medio natural	1.4.1.- Gestión del Centro Análisis y Diagnóstico de la Fauna Silvestre de Andalucía (CAD)	99,44%
	1.4.2.- Gestión de la Red Andaluza de Centros de Recuperación de Especies Amenazadas (CREAs)	100,00%
	1.4.3.- Gestión de la Red de Viveros	100,00%
	1.4.4.- Gestión de la red de Equilibrios Biológicos	98,73%
	1.4.5.- Gestión de la Red Andaluza de Jardines Botánicos, Banco de Germoplasma Vegetal Andaluz y Laboratorio de Propagación Vegetal	85,55%
	1.4.6.- Gestión de las Estaciones de Referencia	100,00%
	1.4.7.- Gestión de Red Andaluza de Comederos de Aves Carroñeras (RACAC)	-
	1.4.8.- Gestión Red Andaluza de Centros de Cría en Cautividad de Especies Amenazadas	100,00%
1.5.- Gestión de biodiversidad y geodiversidad	1.5.1.- Desarrollo de consultorías, inventarios, diagnósticos, planes y programas, estudios, memorias u otros informes sobre recuperación y conservación de especies de interés	100,00%
	1.5.2.- Gestión de planes y programas de conservación de biodiversidad y geodiversidad	99,72%
	1.5.3.- Gestión sostenible del medio marino	94,17%
1.6.- Servicios técnicos y gestión de recursos naturales	1.6.1.- Gestión y apoyo técnico en la planificación de determinados aprovechamientos del monte	98,00%
	1.6.2.- Planificación y seguimiento cinegético y piscícola	77,72%
	1.6.3.- Gestión de los aprovechamientos cinegéticos	100,00%
	1.6.4.- Trabajos de inventario, ordenación y consultoría en materia de montes	80,66%
	1.6.5.- Servicio del alcornocal y el corcho	100,00%
	1.6.6.- Apoyo técnico y administrativo para la autorización de cambios de uso	100,00%

Código Seguro de verificación: q7cnXuRvezwIHhawDBp2Ww==. Permite la verificación de la integridad de una copia de este documento electrónico en la dirección: <https://verifirma.agenciamedioambienteyagua.es>
Este documento incorpora firma electrónica reconocida de acuerdo a la Ley 59/2003, de 19 de diciembre, de firma electrónica.

FIRMADO POR	JESUS CRESPO CURADO CRISTINA GARCÍA MONTE	FECHA	19/03/2021
ID. FIRMA	ws051.juntadeandalucia.es	q7cnXuRvezwIHhawDBp2Ww==	PÁGINA 11/114



q7cnXuRvezwIHhawDBp2Ww==



Línea Funcional	Sublínea Funcional	Grado de Ejecución
	1.6.7.- Apoyo técnico y administrativo a la defensa de la propiedad pública (montes, DPH, VPPP)	99,71%
	1.6.8.- Apoyo técnico en la conservación y uso sostenible de las setas y trufas de Andalucía	100,00%
1.7.- Formación, participación y educación ambiental	1.7.1.- Formación, participación y educación ambiental.	100,00%
1.18.- Gestión Integral de montes	1.18.1.- Programas de Gestión Integral de Montes (PGI)	83,99%
1.8.- Obras y actuaciones hidráulicas	1.8.1.- Gestión de actuaciones hidráulicas	77,93%
	1.8.2.- Mantenimiento básico de presas/sistemas de explotación	-
	1.8.3.- Mantenimiento de presas/sistemas de explotación	95,00%
1.9.- Cuencas y gestión del medio hídrico	1.9.1.- Asistencia técnica en materia de gestión de dominio público hidráulico	100,00%
	1.9.2.- Trabajos de prevención y ejecución en emergencias ambientales del medio hídrico	0,00%
1.10.- Control ambiental	1.10.1.- Gestión y explotación del Laboratorio Andaluz de Referencia de la Calidad del Aire (LARCA) y de las Unidades Móviles de Medida de la Calidad del Aire	97,22%
	1.10.2.- Gestión y explotación de la Unidad Móvil de Medida de Emisiones (UME)	92,21%
	1.10.3.- Gestión del Centro de Datos de Calidad Ambiental	100,00%
	1.10.4.- Apoyo en la medida de la contaminación acústica	94,62%
	1.10.5.- Apoyo en materia de contaminación lumínica	100,00%
	1.10.6.- Trabajo relacionados con la Zona de Servidumbre de Protección y el Dominio Público Marítimo-Terrestre	64,10%
	1.10.7.- Gestión de la Unidad de Calidad Ambiental de la Bahía de Algeciras, UCAM	87,59%
	1.10.8.- Apoyo en actuaciones de planificación, muestreo, análisis y evaluación de muestras en ejecución de los planes y programas de inspecciones ambientales	79,83%
	1.10.9.- Asesoramiento y consultoría en determinadas materias de calidad ambiental	82,50%
	1.10.10.- Gestión de espacios degradados	-
	1.10.11.- Gestión documental, digitalización y grabación de datos ambientales	97,57%
	1.10.12.- Asesoramiento y soporte técnico en la validación de datos ambientales	92,49%
	1.10.13.- Evaluaciones ambientales de actividades	-
	1.10.14.- Gestión y explotación de Laboratorios de Control de la Calidad Ambiental (LCCA) y embarcaciones	80,16%
1.11.- Cambio climático	1.11.1.- Consultoría y apoyo a la ejecución de actuaciones de lucha contra el cambio climático	87,50%
1.12.- Sostenibilidad Urbana	1.12.1.- Asesoramiento y soporte técnico en materia de sostenibilidad urbana (Planes y Programas Ambientales)	-
1.13.- Obras y servicios ambientales	1.13.1.- Obras civiles e industriales	99,86%
	1.13.2.- Actuaciones en espacios degradados	100,00%
1.14.- Planificación	1.14.1.- Planificación Interna y seguimiento a nivel estratégico, táctico y operativo	100,00%
	1.14.2.- Apoyo técnico en el ámbito de la planificación con incidencia ambiental	91,09%

Código Seguro de verificación: q7cnXuRvezwIHhawDBp2Ww==. Permite la verificación de la integridad de una copia de este documento electrónico en la dirección: <https://verifirma.agenciamedioambienteyagua.es>
Este documento incorpora firma electrónica reconocida de acuerdo a la Ley 59/2003, de 19 de diciembre, de firma electrónica.

FIRMADO POR	JESUS CRESPO CURADO	FECHA	19/03/2021
	CRISTINA GARCÍA MONTE		
ID. FIRMA	ws051.juntadeandalucia.es	q7cnXuRvezwIHhawDBp2Ww==	PÁGINA 12/114
 q7cnXuRvezwIHhawDBp2Ww==			



Línea Funcional	Sublínea Funcional	Grado de Ejecución
1.15.- Gestión del conocimiento e innovación	1.15.1.- Impulso y gestión de proyectos de investigación, desarrollo tecnológico e innovación (I+D+i)	100,00%
	1.15.2.- Gestión y explotación de sistemas y redes de información ambiental (REDIAM)	87,07%
	1.15.3.- Asesoramiento y consultoría en materia de información ambiental	100,00%
1.16.- Sistema de gestión integrado	1.16.1.- Sistema de Gestión Integrado	100,00%
1.17.- Desarrollo sostenible	1.17.1.- Clusters	-
	1.17.2.- Planes de desarrollo sostenible	96,67%
1.19.- Proyectos empresariales	1.19.1.- Gestión y seguimiento de la participación en sociedades mercantiles, fundaciones y asociaciones	100,00%
	1.19.2.- Desarrollo de negocio	-
	1.19.3.- Prospectiva y cooperación internacional	100,00%
2.1.- Oficina técnica	2.1.1.- Actos institucionales	100,00%
	2.1.2.- Consultoría en materia de proyectos de actuaciones en el medio natural	100,00%
	2.1.3.- Consultoría y asistencia técnica para Direcciones de Obras en Medio Natural	86,67%
	2.1.4.- Coordinación de Seguridad y Salud	96,77%
	2.1.5.- Asesoramiento en certificación forestal sostenible y sistemas de gestión ambiental	89,17%
2.2.- Comunicación	2.2.1.- Comunicación interna	94,44%
	2.2.2.- Comunicación externa	100,00%
2.6.- Transparencia y Protección de Datos	2.6.1.- Transparencia	100,00%
	2.6.2.- Protección de Datos	100,00%
3.5.- Dirección y desarrollo de proyectos y servicios TIC	3.5.1.- Gobernanza TIC	85,00%
	3.5.2.- Sistemas, Telecomunicaciones y Microinformática	98,05%
	3.5.3.- Sistemas de Información Corporativos	82,83%
	3.5.4.- Tecnologías y Proyectos Operativos	93,75%
2.5.- Desarrollo Corporativo Estratégico	2.5.1.- Auditoría Interna	-
	2.5.2.- Apoyo a Dirección Gerencia	100,00%
	2.5.3.- Responsabilidad social corporativa	100,00%
2.3.- Asesoría jurídica	2.3.1.- Consultivo	100,00%
	2.3.2.- Contencioso	100,00%
2.4.- Control Interno	2.4.1.- Control Interno	100,00%
3.1.- Recursos humanos	3.1.1.- Desarrollo del modelo de gestión de Recursos Humanos	98,33%
	3.1.2.- Administración de personal	87,50%
	3.1.3.- Gestión de la prevención de riesgos laborales	98,30%
3.2.- Contratación	3.2.1.- Gestión de sistemas y procedimientos de contratación	100,00%
3.3.- Gestión patrimonial	3.3.1.- Gestión de instalaciones	82,33%
	3.3.2.- Gestión de recursos y servicios	100,00%
	3.4.1.- Presupuesto	100,00%
	3.4.2.- Control económico	100,00%

- : Sin Actividad en 2020

Código Seguro de verificación: q7cnXuRvezwIHhawDBp2Ww==. Permite la verificación de la integridad de una copia de este documento electrónico en la dirección: <https://verifirma.agenciamedioambiente.yagua.es>
Este documento incorpora firma electrónica reconocida de acuerdo a la Ley 59/2003, de 19 de diciembre, de firma electrónica.

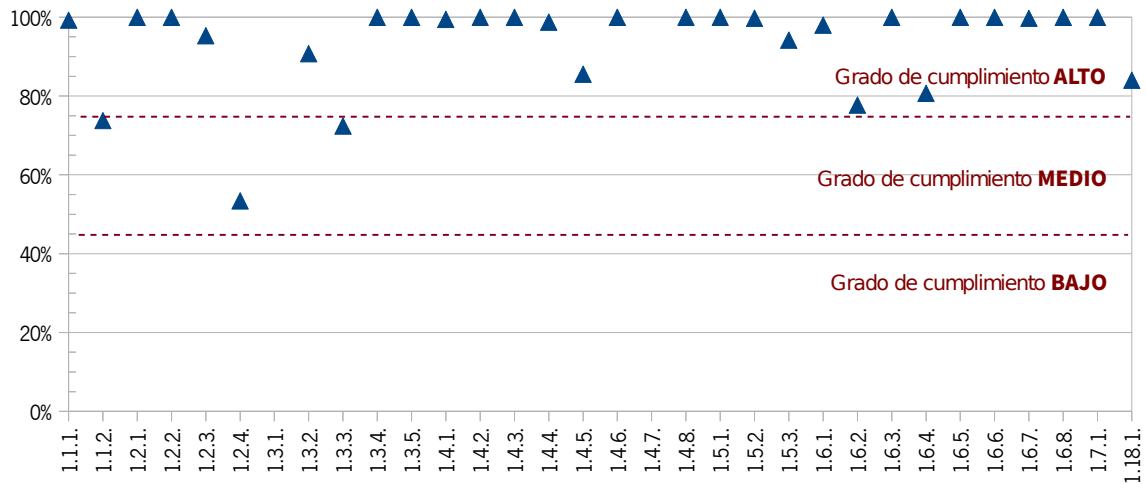
FIRMADO POR	JESUS CRESPO CURADO CRISTINA GARCÍA MONTE	FECHA	19/03/2021
ID. FIRMA	ws051.juntadeandalucia.es	q7cnXuRvezwIHhawDBp2Ww==	PÁGINA 13/114



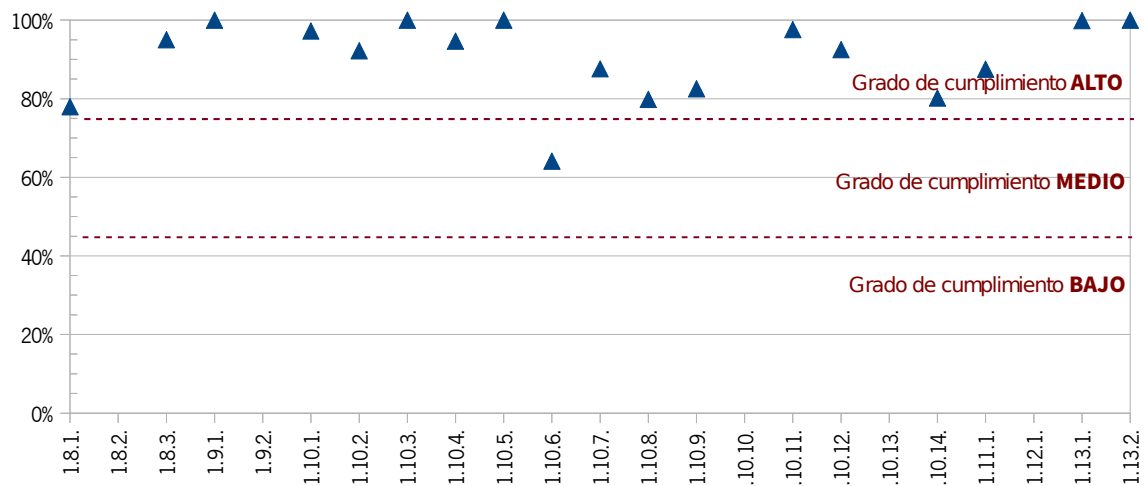
q7cnXuRvezwIHhawDBp2Ww==



Grado de ejecución del Programa de Gestión por Sublínea Funcional DMAYS



Grado de ejecución del Programa de Gestión por Sublínea Funcional DGACA

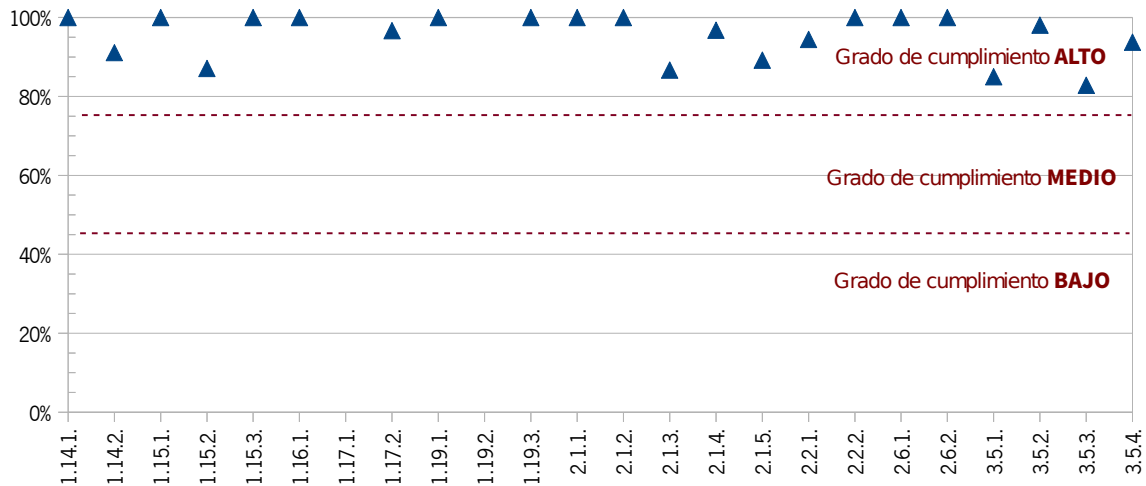


Código Seguro de verificación: q7cnXuRvezwIHhawDBp2Ww==. Permite la verificación de la integridad de una copia de este documento electrónico en la dirección: <https://verifirma.agenciamedioambienteyagua.es>
Este documento incorpora firma electrónica reconocida de acuerdo a la Ley 59/2003, de 19 de diciembre, de firma electrónica.

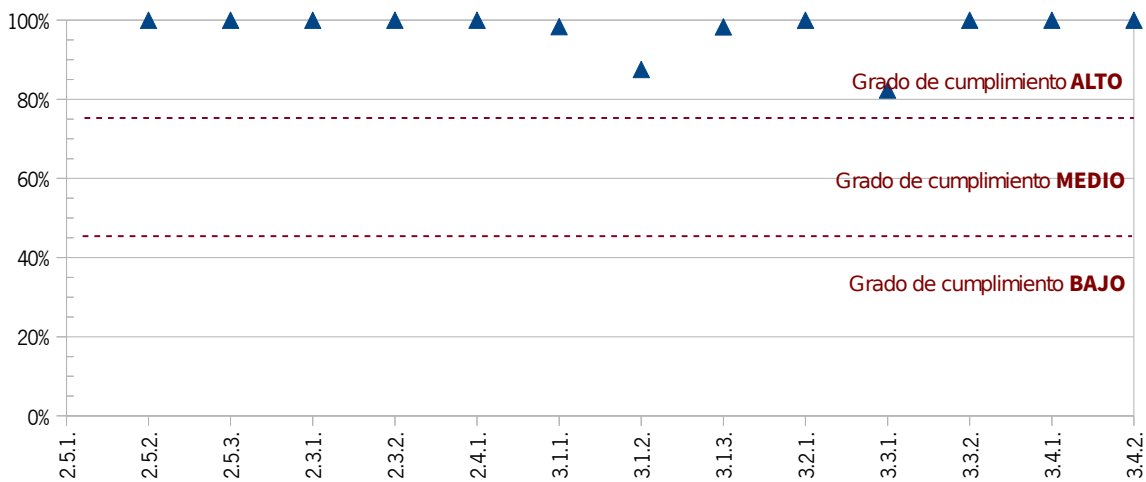
FIRMADO POR	JESUS CRESPO CURADO	FECHA	19/03/2021
	CRISTINA GARCÍA MONTE		
ID. FIRMA	ws051.juntadeandalucia.es	PÁGINA	14/114
	q7cnXuRvezwIHhawDBp2Ww==		



**Grado de ejecución del Programa de Gestión por Sublínea Funcional
Subdirección de Servicios Técnicos y Planificación**



**Grado de ejecución del Programa de Gestión por Sublínea Funcional
DG-SDCE / DG-SERVICIOS JURÍDICOS / DG-CONTROL INTERNO / DSC**



Código Seguro de verificación: q7cnXuRvezwIHhawDBp2Ww==. Permite la verificación de la integridad de una copia de este documento electrónico en la dirección: <https://verifirma.agenciaambienteyagua.es>
Este documento incorpora firma electrónica reconocida de acuerdo a la Ley 59/2003, de 19 de diciembre, de firma electrónica.

FIRMADO POR	JESUS CRESPO CURADO	FECHA	19/03/2021
	CRISTINA GARCÍA MONTE		
ID. FIRMA	ws051.juntadeandalucia.es	q7cnXuRvezwIHhawDBp2Ww==	PÁGINA 15/114



q7cnXuRvezwIHhawDBp2Ww==



4.5.- Cumplimiento de las actividades del Programa de Gestión

Ejecución de las actividades del Programa de Gestión (anualidad 2020)

LÍNEA FUNCIONAL	SUBLÍNEA FUNCIONAL	ACTIVIDAD	GRADO DE EJECUCIÓN
1.1.- INFOCA y otras emergencias ambientales	1.1.1.- Gestión de recursos de extinción de incendios forestales	1.1.1.1.- Gestión de los Recursos Humanos para la Extinción de Incendios Forestales	100,00 %
		1.1.1.2.- Gestión de los Recursos materiales para la Extinción de Incendios Forestales	100,00 %
		1.1.1.3.- Actuaciones innovadoras con financiación europea	24,00 %
	1.1.2.- Trabajos de prevención y ejecución en emergencias ambientales	1.1.2.1.- Revisión de planes de autoprotección y de contingencia e implantación de los mismos	60,00 %
		1.1.2.2.- Actuaciones de prevención e intervención en otras emergencias ambientales	92,00 %
1.2.- Espacios protegidos y uso público	1.2.1.- Ejecución de proyectos de dotación interpretativa y funcional en equipamientos de uso público	1.2.1.1.- Ejecución de proyectos relativos a la instalación, conservación o mejoras funcionales de los equipamientos, incluyendo los contenidos interpretativos	100,00 %
		1.2.2.- Gestión y dinamización de los equipamientos de uso público con atención al visitante	100,00 %
	1.2.2.- Dinamización de los equipamientos y servicios de atención personalizada al visitante de los espacios naturales protegidos de Andalucía	1.2.2.1.- Gestión de los equipamientos y servicios de atención personalizada al visitante de los espacios naturales protegidos de Andalucía	100,00 %
		1.2.2.2.- Dinamización de los equipamientos y servicios de atención personalizada al visitante de los espacios naturales protegidos de Andalucía	100,00 %
	1.2.3.- Gestión y mantenimiento de la señalización y los equipamientos de uso público sin atención al visitante	1.2.3.1.- Gestión y mantenimiento de los equipamientos de uso público sin atención al visitante	90,62 %
		1.2.3.2.- Gestión y mantenimiento de la señalización de uso público	100,00 %
	1.2.4.- Comunicación, divulgación y promoción del patrimonio natural	1.2.4.1.- Diseño y ejecución de acciones de comunicación y promoción de los equipamientos de uso público	71,43 %
		1.2.4.2.- Diseño y ejecución de acciones de comunicación y promoción de los espacios protegidos	52,63 %
1.3.- Trabajos forestales y de infraestructuras en el medio natural	1.3.1.- Ejecución obra forestal	1.3.1.1.- Ejecución obra forestal	-
	1.3.2.- Trabajos Preventivos	1.3.2.1.- Trabajos preventivos manuales	90,99 %
		1.3.2.2.- Mantenimiento de infraestructuras lineales de prevención de incendio mediante la RAPCA (Red de Áreas Pasto-Cortafuegos de Andalucía)	98,51 %
		1.3.2.3.- Trabajos especiales de prevención de incendios forestales	82,63 %
	1.3.3.- Ejecución de aprovechamientos forestales (madera, biomasa, corcho, piña y otros) y comercialización de productos	1.3.3.1.- Ejecución de aprovechamientos de madera y biomasa	100,00 %
		1.3.3.2.- Ejecución de aprovechamientos de corcho	100,00 %
		1.3.3.3.- Ejecución de aprovechamientos de piña	55,67 %
		1.3.3.4.- Ejecución de otros aprovechamientos (pasto, montanera, resina)	100,00 %
1.3.3.5.- Comercialización y gestión económico-administrativa de aprovechamientos forestales		86,00 %	

Código Seguro de verificación: q7cnXuRvezwIHhawDBp2Ww==. Permite la verificación de la integridad de una copia de este documento electrónico en la dirección: <https://verifirma.agenciamedioambienteyagua.es>
Este documento incorpora firma electrónica reconocida de acuerdo a la Ley 59/2003, de 19 de diciembre, de firma electrónica.

FIRMADO POR	JESUS CRESPO CURADO CRISTINA GARCÍA MONTE	FECHA	19/03/2021	
ID. FIRMA	ws051.juntadeandalucia.es	q7cnXuRvezwIHhawDBp2Ww==	PÁGINA	16/114



q7cnXuRvezwIHhawDBp2Ww==



LÍNEA FUNCIONAL	SUBLÍNEA FUNCIONAL	ACTIVIDAD	GRADO DE EJECUCIÓN
		1.3.3.6.- Aprovechamientos Forestales de madera y biomasa fuera PGI	100,00 %
		1.3.3.7.- Aprovechamientos de corcho fuera PGI	23,91 %
		1.3.3.8.- Aprovechamientos de piña fuera PGI	66,67 %
		1.3.3.9.- Otros aprovechamientos (pasto, montanera, resina) fuera de PGI	-
	1.3.4.- Dotación, conservación y mantenimiento de elementos del patrimonio natural en terreno forestal	1.3.4.1.- Actuaciones de apoyo para el impulso de proyectos relacionados con la conservación, rehabilitación y puesta en valor de elementos del patrimonio natural en terreno forestal, en ejecución de planes, programas o proyectos aprobados por la Consejería competente o por la entidad encomendada	100,00 %
	1.3.5.- Actuaciones en infraestructuras de integración territorial	1.3.5.1.- Actuaciones para la recuperación y acondicionamiento de vías pecuarias encomendadas	100,00 %
1.4.- Gestión de redes para la protección y uso sostenible de medio natural	1.4.1.- Gestión del Centro Análisis y Diagnóstico de la Fauna Silvestre de Andalucía (CAD)	1.4.1.1.- Gestión del Centro Análisis y Diagnóstico de la Fauna Silvestre de Andalucía (CAD)	100,00 %
		1.4.1.2.- Servicio de analíticas, necropsias y estudios relacionados con los diferentes programas de conservación de la fauna silvestre	98,33 %
		1.4.1.3.- Mantenimiento básico y operativo del Centro Análisis y Diagnóstico de la Fauna Silvestre de Andalucía (CAD)	100,00 %
	1.4.2.- Gestión de la Red Andaluza de Centros de Recuperación de Especies Amenazadas (CREAs)	1.4.2.1.- Gestión de la Red Andaluza de Centros de Recuperación de Especies Amenazadas (CREAs)	100,00 %
		1.4.2.2.- Mantenimiento de los Centros de Recuperación de Especies Amenazadas (CREAs)	100,00 %
		1.4.2.3.- Trabajos de recuperación de especies amenazadas	100,00 %
	1.4.3.- Gestión de la Red de Viveiros	1.4.3.1.- Gestión y mantenimiento de la red de viveiros	100,00 %
		1.4.3.2.- Producción de planta en la Red de Viveiros	100,00 %
	1.4.4.- Gestión de la red de Equilibrios Biológicos	1.4.4.1.- Seguimiento de Daños y Alerta fitosanitaria	94,90 %
		1.4.4.2.- Ejecución de prospecciones de carácter obligatorio en toda la superficie forestal andaluza para la detección y/o control de agentes nocivos	100,00 %
		1.4.4.3.- Actividades formativas y divulgativas sobre el estado, conocimiento y avances realizados	100,00 %
		1.4.4.4.- Aplicación de los tratamientos y medidas que puedan ser necesarias en relación con las plagas, enfermedades u otros agentes nocivos que afecten puedan afectar negativamente a las masas forestales andaluzas	100,00 %
	1.4.5.- Gestión de la Red Andaluza de Jardines Botánicos, Banco de Germoplasma Vegetal Andaluz y Laboratorio de Propagación Vegetal	1.4.5.1.- Gestión y funcionamiento operativo de la Red Andaluza de Jardines Botánicos	100,00 %
		1.4.5.2.- Gestión y funcionamiento operativo del Laboratorio de Propagación Vegetal	100,00 %
		1.4.5.3.- Mantenimiento operativo del Banco de Germoplasma Vegetal Andaluz	-
		1.4.5.4.- Mantenimiento de Jardines botánicos, Banco de Germoplasma Vegetal Andaluz y Laboratorio de Propagación Vegetal	66,00 %

Código Seguro de verificación: q7cnXuRvezwIHhawDBp2Ww==. Permite la verificación de la integridad de una copia de este documento electrónico en la dirección: <https://verifirma.agenciamedioambienteyagua.es>
Este documento incorpora firma electrónica reconocida de acuerdo a la Ley 59/2003, de 19 de diciembre, de firma electrónica.

FIRMADO POR	JESUS CRESPO CURADO CRISTINA GARCÍA MONTE	FECHA	19/03/2021
ID. FIRMA	ws051.juntadeandalucia.es	q7cnXuRvezwIHhawDBp2Ww==	PÁGINA 17/114



q7cnXuRvezwIHhawDBp2Ww==



LÍNEA FUNCIONAL	SUBLÍNEA FUNCIONAL	ACTIVIDAD	GRADO DE EJECUCIÓN	
	1.4.6.- Gestión de las Estaciones de Referencia	1.4.6.1.- Gestión y funcionamiento operativo de la Estación de Referencia del Corzo	100,00 %	
		1.4.6.2.- Gestión y funcionamiento operativo de las Estaciones de Referencia de Cabra Montés, Sierra Nevada y Sierra de Las Nieves	100,00 %	
		1.4.6.3.- Gestión y funcionamiento operativo de la Estación de Referencia de la Perdiz Roja	100,00 %	
		1.4.6.4.- Mantenimiento de las Estaciones de Referencia	100,00 %	
	1.4.7.- Gestión de Red Andaluza de Comederos de Aves Carroñeras (RACAC)	1.4.7.1.- Gestión y funcionamiento operativo de la Red Andaluza de Comederos de Aves Carroñeras (RACAC)	-	
	1.4.8.- Gestión Red Andaluza de Centros de Cría en Cautividad de Especies Amenazadas	1.4.8.1.- Gestión y funcionamiento de los centros de cría de especies epicontinentales	100,00 %	
		1.4.8.2.- Mantenimiento de Centros de Cría en Cautividad (CCC)	100,00 %	
		1.4.8.3.- Gestión y funcionamiento operativo del CCC del Lince Ibérico	100,00 %	
	1.5.- Gestión de biodiversidad y geodiversidad	1.5.1.- Desarrollo de consultorías, inventarios, diagnósticos, planes y programas, estudios, memorias u otros informes sobre recuperación y conservación de especies de interés	1.5.1.1.- Trabajos de consultoría para la conservación de la biodiversidad	100,00 %
			1.5.1.2.- Trabajos de consultoría para la conservación de la geodiversidad	100,00 %
1.5.2.- Gestión de planes y programas de conservación de biodiversidad y geodiversidad		1.5.2.1.- Programa de emergencias, control epidemiológico y seguimiento de fauna amenazada	100,00 %	
		1.5.2.2.- Ejecución de planes y programas de recuperación y conservación de especies amenazadas	100,00 %	
		1.5.2.3.- Evaluación y control de amenazas a las especies amenazadas	100,00 %	
		1.5.2.4.- Seguimiento sobre las instalaciones de Zootecnia	43,77 %	
		1.5.2.5.- Trabajos de ejecución del Plan de Vigilancia Epidemiológica y Emergencias sanitarias de fauna silvestre	100,00 %	
		1.5.2.6.- Ejecución de los programas de actuaciones para la conservación de especies amenazadas	100,00 %	
		1.5.2.7.- Detección de amenazas y ejecución de actuaciones para su control	100,00 %	
1.5.3.- Gestión sostenible del medio marino		1.5.3.1.- Servicio de emergencias frente a varamientos de mamíferos y tortugas marinas en el litoral andaluz	100,00 %	
		1.5.3.2.- Gestión y funcionamiento operativo de los Centros de Gestión del Medio Marino	100,00 %	
		1.5.3.3.- Seguimiento de actividades desde embarcación	-	
		1.5.3.4.- Ejecución del Plan de recuperación de especies marinas amenazadas de Andalucía.	76,67 %	
		1.5.3.5.- Mantenimiento de los Centros de Gestión del Medio Marino	100,00 %	
1.6.- Servicios técnicos y gestión de recursos		1.6.1.- Gestión y apoyo técnico en la planificación de determinados	1.6.1.1.- Apoyo técnico en la planificación de determinados aprovechamientos del monte	100,00 %

Código Seguro de verificación: q7cnXuRvezwIHhawDBp2Ww==. Permite la verificación de la integridad de una copia de este documento electrónico en la dirección: <https://verifirma.agenciamedioambienteyagua.es>
Este documento incorpora firma electrónica reconocida de acuerdo a la Ley 59/2003, de 19 de diciembre, de firma electrónica.

FIRMADO POR	JESUS CRESPO CURADO CRISTINA GARCÍA MONTE	FECHA	19/03/2021
ID. FIRMA	ws051.juntadeandalucia.es	q7cnXuRvezwIHhawDBp2Ww==	PÁGINA 18/114



q7cnXuRvezwIHhawDBp2Ww==



LÍNEA FUNCIONAL	SUBLÍNEA FUNCIONAL	ACTIVIDAD	GRADO DE EJECUCIÓN
sistemas naturales	aprovechamientos del monte	1.6.1.2.- Apoyo técnico en la gestión de determinados aprovechamientos del monte	100,00 %
		1.6.1.3.- Gestión económico-administrativa de determinados aprovechamientos del monte	0,00 %
	1.6.2.- Planificación y seguimiento cinegético y piscícola	1.6.2.1.- Apoyo técnico y redacción de documentos de planificación relacionados con el sector cinegético y piscícola (planes de áreas cinegéticas, programas para la gestión o control de especies cinegéticas y piscícolas)	100,00 %
		1.6.2.2.- Apoyo técnico y administrativo para la redacción y tramitación de planes técnicos de caza en cotos propiedad de la Junta de Andalucía	100,00 %
		1.6.2.3.- Apoyo técnico a la tramitación de planes técnicos de caza en cotos de particulares	100,00 %
		1.6.2.4.- Seguimiento de granjas cinegéticas y piscifactorías	100,00 %
		1.6.2.5.- Apoyo a los Programas de especies cinegéticas o piscícolas.	100,00 %
		1.6.2.6.- Seguimiento de especies cinegéticas y piscícolas. Realización de censos de caza mayor y menor.	100,00 %
		1.6.2.7.- Apoyo y asistencia técnica al funcionamiento de la Comisión de Homologación de Trofeos de Caza	79,71 %
		1.6.2.8.- Gestión de montes, así como ejecución de obras de desarrollo de planes de recuperación de especies amenazadas o de hábitats.	25,00 %
		1.6.3.- Gestión de los aprovechamientos cinegéticos	1.6.3.1.- Gestión directa de los aprovechamientos de cotos de caza en montes públicos
	1.6.3.2.- Gestión de la licitación de los aprovechamientos de montes públicos		100,00 %
	1.6.3.3.- Gestión y Manejo de montes públicos para la caza		100,00 %
	1.6.3.4.- Gestión de la Oferta Pública de Caza y apoyo a las RRAACC		100,00 %
	1.6.3.5.- Comercialización y gestión económica administrativa de los aprovechamientos cinegéticos		100,00 %
	1.6.4.- Trabajos de inventario, ordenación y consultoría en materia de montes	1.6.4.1.- Redacción de planes técnicos y Proyectos de ordenación de montes públicos JA, así como sus revisiones	85,71 %
		1.6.4.2.- Inventario forestal de ordenaciones	100,00 %
		1.6.4.3.- Apoyo técnico en la revisión y elaboración de informes de Proyectos de Ordenación y Planes Técnicos de Ordenación de montes de particulares	74,29 %
	1.6.5.- Servicio del alcornoque y el corcho	1.6.5.1.- Plan de calas	100,00 %
		1.6.5.2.- Gestión, mantenimiento y funcionamiento operativo de la Suberoteca	100,00 %
	1.6.6.- Apoyo técnico y administrativo para la autorización de cambios de uso	1.6.6.1.- Apoyo técnico y administrativo para la tramitación de cambios de uso	100,00 %
	1.6.7.- Apoyo técnico y administrativo a la defensa de la propiedad	1.6.7.1.- Apoyo técnico al Catálogo de Montes de Andalucía	100,00 %

Código Seguro de verificación: q7cnXuRvezwIHhawDBp2Ww==. Permite la verificación de la integridad de una copia de este documento electrónico en la dirección: <https://verifirma.agenciamedioambienteyagua.es>
Este documento incorpora firma electrónica reconocida de acuerdo a la Ley 59/2003, de 19 de diciembre, de firma electrónica.

FIRMADO POR	JESUS CRESPO CURADO CRISTINA GARCÍA MONTE	FECHA	19/03/2021
ID. FIRMA	ws051.juntadeandalucia.es	q7cnXuRvezwIHhawDBp2Ww==	PÁGINA 19/114



q7cnXuRvezwIHhawDBp2Ww==



LÍNEA FUNCIONAL	SUBLÍNEA FUNCIONAL	ACTIVIDAD	GRADO DE EJECUCIÓN
	dad pública (montes, DPH, VPPP)	1.6.7.2.- Apoyo técnico y administrativo al mantenimiento y actualización de Consorcios y/o Convenios	100,00 %
		1.6.7.3.- Apoyo técnico en deslinde y amojonamiento de la propiedad pública forestal: montes, vías pecuarias (VPPP), dominio público hidráulico (DPH)	100,00 %
		1.6.7.4.- Apoyo técnico y administrativo al mantenimiento y actualización de Ocupaciones en terreno Público	96,03 %
		1.6.7.5.- Apoyo técnico en la tramitación y ejecución de expedientes de expropiación forzosa relacionados con las infraestructuras hidráulicas	100,00 %
		1.6.8.- Apoyo técnico en la conservación y uso sostenible de las setas y trufas de Andalucía	1.6.8.1.- Apoyo técnico en el muestreo, inventario y caracterización de los recursos micológicos
		1.6.8.2.- Actividades de formación y divulgación en recursos micológicos	10,00 %
1.7.- Formación, participación y educación ambiental	1.7.1.- Formación, participación y educación ambiental.	1.7.1.1.- Plan de Formación Ambiental	NO EVALUABLE
		1.7.1.2.- Centro de capacitación forestal de Vadillo-Castril, Cazorla	100,00 %
1.8.- Obras y actuaciones hidráulicas	1.8.1.- Gestión de actuaciones hidráulicas	1.8.1.1.- Gestión de obras hidráulicas	96,91 %
		1.8.1.2.- Gestión de Redacción de Proyectos de OOH	55,21 %
		1.8.1.3.- Redacción de proyectos de saneamiento y depuración	47,00 %
	1.8.2.- Mantenimiento básico de presas/sistemas de explotación	1.8.2.1.- Mantenimiento y conservación básicos de presas/sistemas de explotación	-
	1.8.3.- Mantenimiento de presas/sistemas de explotación	1.8.3.1.- Trabajos de conservación y reparación de presas/sistemas de explotación	95,00 %
1.9.- Cuencas y gestión del medio hídrico	1.9.1.- Asistencia técnica en materia de gestión de dominio público hidráulico	1.9.1.1.- Apoyo de campo en la vigilancia y el control del Dominio Público Hidráulico	100,00 %
		1.9.1.2.- Apoyo técnico y administrativo en la tramitación de procedimientos en materia de aprovechamientos de aguas	100,00 %
		1.9.1.3.- Apoyo técnico y administrativo en la tramitación de procedimientos en materia de autorizaciones de actuaciones en Dominio Público Hidráulico.	100,00 %
		1.9.1.4.- Apoyo técnico y administrativo en la tramitación de procedimientos en materia de autorizaciones de vertidos.	100,00 %
		1.9.1.5.- Realización de estudios e informes de supervisión para la delimitación del Dominio Público Hidráulico, Zona de Policía y Zona de Inundabilidad.	100,00 %
		1.9.1.6.- Red piezométrica y foronómica de las Demarcaciones Hidrográficas Intracomunitarias.	83,66 %
		1.9.2.- Trabajos de prevención y ejecución en emergencias ambientales del medio hídrico	1.9.2.1.- Actuaciones de emergencias ambientales en inundaciones, nevadas, tornados, etc
1.10.- Control ambiental	1.10.1.- Gestión y explotación del Laboratorio Andaluz de Referencia de la Calidad del Aire (LARCA) y de las Unidades Móviles de Medida de la Calidad del Aire	1.10.1.1.- Gestión, mantenimiento y funcionamiento operativo del Laboratorio Andaluz de Referencia de la Calidad del Aire (LARCA)	91,67 %
		1.10.1.2.- Gestión, mantenimiento y funcionamiento operativo de la Unidad Móvil de Medidas de Inmisión	100,00 %

Código Seguro de verificación: q7cnXuRvezwIHhawDBp2Ww==. Permite la verificación de la integridad de una copia de este documento electrónico en la dirección: <https://verifirma.agenciamedioambienteyagua.es>
Este documento incorpora firma electrónica reconocida de acuerdo a la Ley 59/2003, de 19 de diciembre, de firma electrónica.

FIRMADO POR	JESUS CRESPO CURADO	FECHA	19/03/2021
	CRISTINA GARCÍA MONTE		
ID. FIRMA	ws051.juntadeandalucia.es	q7cnXuRvezwIHhawDBp2Ww==	PÁGINA 20/114



q7cnXuRvezwIHhawDBp2Ww==



LÍNEA FUNCIONAL	SUBLÍNEA FUNCIONAL	ACTIVIDAD	GRADO DE EJECUCIÓN
		y Calidad del Aire (UMI)	
		1.10.1.3.- Gestión, mantenimiento y funcionamiento operativo de la Unidad de Captadores Difusivos y Apoyo Analítico a las Unidades Móviles (UCADA)	100,00 %
	1.10.2.- Gestión y explotación de la Unidad Móvil de Medida de Emisiones (UME)	1.10.2.1.- Mantenimiento operativo de la Unidad Móvil de Emisiones	98,17 %
		1.10.2.2.- Tramitación y estudio de solicitudes y desarrollo de campañas y elaboración de informes de medida de emisiones difusas	78,57 %
		1.10.2.3.- Tramitación y estudio de solicitudes y desarrollo de campañas y elaboración de informes de medida en foco de emisiones canalizadas a la atmósfera	92,11 %
		1.10.2.4.- Evaluación y elaboración de informes del estado de acondicionamiento de focos de instalaciones industriales	100,00 %
	1.10.3.- Gestión del Centro de Datos de Calidad Ambiental	1.10.3.1.- Gestión del CDCA 24 horas para supervisión de datos, atención a incidentes, y activación de protocolos de actuación	100,00 %
		1.10.3.2.- Soporte técnico y asesoramiento a la Consejería competente para la explotación de los datos de la Red de Vigilancia y Control de la Calidad del Aire	100,00 %
		1.10.3.3.- Soporte técnico y asesoramiento a la Consejería competente para la explotación de los datos de la Red de Vigilancia y Control de la Calidad de las Aguas Litorales y Vertidos al Litoral	100,00 %
	1.10.4.- Apoyo en la medida de la contaminación acústica	1.10.4.1.- Mantenimiento operativo de la Unidad Móvil de medida de la Contaminación Acústica (UMM-CA)	100,00 %
		1.10.4.2.- Tramitación y estudio de campañas de medida solicitadas y elaboración de informes sobre medida de ruidos, vibraciones y aislamientos.	83,87 %
		1.10.4.3.- Actuaciones no planificadas: asistencia como peritos a actuaciones judiciales	100,00 %
	1.10.5.- Apoyo en materia de contaminación lumínica	1.10.5.1.- Asesoramiento en materia de contaminación lumínica.	100,00 %
	1.10.6.- Trabajo relacionados con la Zona de Servidumbre de Protección y el Dominio Público Marítimo-Terrestre	1.10.6.1.- Mantenimiento y actualización de información relativa a ZSP y DPMT y colaboración con su divulgación	100,00 %
		1.10.6.2.- Gestión de tasaciones económicas relacionadas con procedimientos sancionadores en la zona de ZSP y en el DPMT	28,21 %
	1.10.7.- Gestión de la Unidad de Calidad Ambiental de la Bahía de Algeciras, UCAM	1.10.7.1.- Supervisión anual diaria de un itinerario fijo, con observación de focos de emisión a la atmósfera, puntos de vertido y emisarios, así como cualquier otra incidencia ambiental	96,02 %
		1.10.7.2.- Cobertura mediante un servicio de guardias para asistencia a llamadas telefónicas con motivo de posibles incidentes en horario nocturno	79,17 %
	1.10.8.- Apoyo en actuaciones de planificación, muestreo, análisis y	1.10.8.1.- Trabajos de planificación, muestreo, análisis y evaluación de conformidad en el ámbito de los	81,25 %

Código Seguro de verificación: q7cnXuRvezwIHhawDBp2Ww==. Permite la verificación de la integridad de una copia de este documento electrónico en la dirección: <https://verifirma.agenciamedioambienteyagua.es>
 Este documento incorpora firma electrónica reconocida de acuerdo a la Ley 59/2003, de 19 de diciembre, de firma electrónica.

FIRMADO POR	JESUS CRESPO CURADO CRISTINA GARCÍA MONTE	FECHA	19/03/2021
ID. FIRMA	ws051.juntadeandalucia.es	q7cnXuRvezwIHhawDBp2Ww==	PÁGINA 21/114



q7cnXuRvezwIHhawDBp2Ww==



LÍNEA FUNCIONAL	SUBLÍNEA FUNCIONAL	ACTIVIDAD	GRADO DE EJECUCIÓN	
	evaluación de muestras en ejecución de los planes y programas de inspecciones ambientales	residuos, prioritariamente bajo acreditación ENAC por la norma UNE/EN ISO-IEC 17020		
		1.10.8.2.- Trabajos de planificación, muestreo, análisis y evaluación de conformidad en el ámbito de los suelos contaminados y aguas subterráneas asociadas, prioritariamente bajo acreditación ENAC por la norma UNE/EN ISO-IEC 17020	78,41 %	
		1.10.8.3.- Trabajos de planificación, muestreo, análisis y evaluación de conformidad en el ámbito de las aguas residuales y superficiales, prioritariamente bajo acreditación ENAC por la norma UNE/EN ISO-IEC 17020	-	
	1.10.9.- Asesoramiento y consultoría en determinadas materias de calidad ambiental	1.10.9.1.- Asesoramiento técnico y consultoría en materia de residuos		100,00 %
		1.10.9.2.- Apoyo en la elaboración y desarrollo de planes y proyectos en materia de residuos		95,00 %
		1.10.9.3.- Asesoramiento técnico y consultoría en materia de calidad del suelo		100,00 %
		1.10.9.4.- Asesoramiento técnico y consultoría en materia de inspección ambiental y PRTR		72,73 %
		1.10.9.5.- Asesoramiento técnico y consultoría en materia de comercio de derechos de emisiones de gases de efecto invernadero		81,03 %
		1.10.9.6.- Asesoramiento técnico y consultoría en materia de vertidos		-
		1.10.9.7.- Asesoramiento técnico y consultoría en materia de fiscalidad ecológica y tributos ambientales		46,23 %
		1.10.9.8.- Asesoramiento técnico y consultoría en otras materias de calidad ambiental		NO EVALUABLE
	1.10.10.- Gestión de espacios degradados	1.10.10.1.- Soporte técnico a la Consejería competente en la redacción, revisión y seguimiento de los planes de calidad ambiental		-
	1.10.11.- Gestión documental, digitalización y grabación de datos ambientales	1.10.11.1.- Digitalización de documentos de información ambiental		100,00 %
		1.10.11.2.- Grabación de datos provenientes de documentos de información ambiental, en aplicaciones informáticas de la Consejería		100,00 %
		1.10.11.3.- Clasificación y gestión o archivo de documentos de información ambiental		92,72 %
	1.10.12.- Asesoramiento y soporte técnico en la validación de datos ambientales	1.10.12.1.- Validación de datos referentes a residuos		100,00 %
		1.10.12.2.- Validación de datos referentes a calidad de suelos		100,00 %
		1.10.12.3.- Validación de datos en materia de PRTR		99,66 %
		1.10.12.4.- Validación de datos en materia de fiscalidad ecológica y tributos ambientales		62,79 %
		1.10.12.5.- Validación de datos en materia de comercio de derechos de emisión de gases de efecto invernadero		100,00 %
1.10.13.- Evaluaciones ambientales de actividades	1.10.13.1.- Asesoramiento y realización de estudios sobre efectos medioambientales de actividades y soporte técnico y asesoramiento en la realización o		-	

Código Seguro de verificación: q7cnXuRvezwIHhawDBp2Ww==. Permite la verificación de la integridad de una copia de este documento electrónico en la dirección: <https://verifirma.agenciamedioambienteyagua.es>
 Este documento incorpora firma electrónica reconocida de acuerdo a la Ley 59/2003, de 19 de diciembre, de firma electrónica.

FIRMADO POR	JESUS CRESPO CURADO	FECHA	19/03/2021
	CRISTINA GARCÍA MONTE		
ID. FIRMA	ws051.juntadeandalucia.es	q7cnXuRvezwIHhawDBp2Ww==	PÁGINA 22/114
 q7cnXuRvezwIHhawDBp2Ww==			



LÍNEA FUNCIONAL	SUBLÍNEA FUNCIONAL	ACTIVIDAD	GRADO DE EJECUCIÓN
		aplicación de medidas en instalaciones, en el ámbito de la calidad del aire, agua, suelo y residuos.	
		1.10.13.2.- Toma y análisis de muestras así como asesoramiento en su interpretación en el marco de las evaluaciones ambientales de actividades	-
	1.10.14.- Gestión y explotación de Laboratorios de Control de la Calidad Ambiental (LCCA) y embarcaciones	1.10.14.1.- Manejo, mantenimiento y calibración de equipos	-
		1.10.14.2.- Mantenimiento requerido para el correcto funcionamiento de instalaciones y embarcaciones	-
		1.10.14.3.- Mantenimiento de la Acreditación ENAC	-
		1.10.14.4.- Atención a Incidentes y Controles Extraordinarios	-
		1.10.14.5.- Seguimiento y control de la calidad de aguas	86,37 %
		1.10.14.6.- Seguimiento y control de vertidos	73,94 %
1.11.- Cambio climático	1.11.1.- Consultoría y apoyo a la ejecución de actuaciones de lucha contra el cambio climático	1.11.1.1.- Apoyo para la ejecución y propuesta de actuaciones de lucha contra el cambio climático	100,00 %
		1.11.1.2.- Apoyo para la elaboración y seguimiento de estrategias, planes, programas y desarrollos reglamentarios sobre cambio climático	100,00 %
		1.11.1.3.- Asesoramiento técnico para la elaboración de inventarios de emisiones y absorciones de gases de efecto invernadero, de informes sobre inventarios y de huellas de carbono	50,00 %
		1.11.1.4.- Ejecución de actuaciones propias para mejorar la actuación de la Agencia a los efectos del cambio climático	100,00 %
1.12.- Sostenibilidad Urbana	1.12.1.- Asesoramiento y soporte técnico en materia de sostenibilidad urbana (Planes y Programas Ambientales)	1.12.1.1.- Asesoramiento y soporte técnico en materia de sostenibilidad urbana (Planes y Programas Ambientales)	-
1.13.- Obras y servicios ambientales	1.13.1.- Obras civiles e industriales	1.13.1.1.- Dirección de obras civiles e industriales	97,50 %
		1.13.1.2.- Redacción de proyectos civiles e industriales	100,00 %
	1.13.2.- Actuaciones en espacios degradados	1.13.2.1.- Gestión de obras de restauración medioambiental	100,00 %
1.14.- Planificación	1.14.1.- Planificación Interna y seguimiento a nivel estratégico, táctico y operativo	1.14.1.1.- Elaboración y seguimiento de Planes Estratégicos de la Agencia, Programas de Gestión, Planes Anuales de Acción y demás planificación estratégica, táctica y operativa	100,00 %
		1.14.1.2.- Gestión de tarifas	NO EVALUABLE
	1.14.2.- Apoyo técnico en el ámbito de la planificación con incidencia ambiental	1.14.2.1.- Apoyo a las tareas de revisión de instrumentos de planificación ambiental de espacios protegidos de la Red Natura 2000, en particular, los Parques Naturales, y adecuación a las exigencias de la Red Ecológica Europea Natura 2000.	100,00 %
		1.14.2.2.- Asesoramiento y soporte técnico en la evaluación ambiental estratégica de planes y programas	100,00 %
		1.14.2.3.- Apoyo técnico en la revisión y/o redacción de instrumentos de planificación con incidencia ambiental (planes, programas y estrategias) y otras actividades de consultoría asociadas	88,86 %

Código Seguro de verificación: q7cnXuRvezwIHhawDBp2Ww==. Permite la verificación de la integridad de una copia de este documento electrónico en la dirección: <https://verifirma.agenciaimedioambienteyagua.es>
Este documento incorpora firma electrónica reconocida de acuerdo a la Ley 59/2003, de 19 de diciembre, de firma electrónica.

FIRMADO POR	JESUS CRESPO CURADO CRISTINA GARCÍA MONTE	FECHA	19/03/2021
ID. FIRMA	ws051.juntadeandalucia.es	PÁGINA	23/114



q7cnXuRvezwIHhawDBp2Ww==



LÍNEA FUNCIONAL	SUBLÍNEA FUNCIONAL	ACTIVIDAD	GRADO DE EJECUCIÓN
1.15.- Gestión del conocimiento e innovación	1.15.1.- Impulso y gestión de proyectos de investigación, desarrollo tecnológico e innovación (I+D+i)	1.15.1.1.- Impulso y gestión de proyectos INTERNOS de investigación, desarrollo tecnológico e innovación (I+D+i)	100,00 %
		1.15.1.2.- Convenio de Investigación con Entidades Externas.	-
	1.15.2.- Gestión y explotación de sistemas y redes de información ambiental (REDIAM)	1.15.2.1.- Desarrollo, explotación y mantenimiento de redes de monitorización y modelos de simulación	77,49 %
		1.15.2.2.- Diseño, construcción y mantenimiento de la infraestructura tecnológica del sistema de gestión del conocimiento ambiental	92,03 %
		1.15.2.3.- Revisión, mantenimiento y armonización de la información ambiental que se precise para el conocimiento y apoyo a la gestión y la toma de decisiones	92,10 %
		1.15.2.4.- Actuaciones orientadas a la interoperabilidad e integración de sistemas de información ambiental, normalización de los metadatos y los procedimientos empleados en la gestión del conocimiento ambiental, y generación de servicios	98,18 %
		1.15.2.5.- Alianzas con otros organismos de investigación a través de la participación y colaboración en proyectos con proyección europea.	100,00 %
		1.15.2.6.- Internacionalización de la experiencia de la REDIAM a través de la conexión de los sistemas de información ambiental de Andalucía con otras redes científicas contribuyendo a la construcción de e-infraestructuras distribuidas de rango europeo	90,00 %
	1.15.3.- Asesoramiento y consultoría en materia de información ambiental	1.15.3.1.- Difusión y Servicios a Usuarios de Información Ambiental (REDIAM)	100,00 %
	1.16.- Sistema de gestión integrado	1.16.1.- Sistema de Gestión Integrado	1.16.1.1.- Gestión de Mejoras
1.16.1.2.- Mantenimiento del Sistema de Gestión			100,00 %
1.17.- Desarrollo sostenible	1.17.1.- Clusters	1.17.1.1.- Clusters	-
	1.17.2.- Planes de desarrollo sostenible	1.17.2.1.- Impulso y participación en el rediseño de los planes de desarrollo sostenibles (PDS) de los parques naturales	96,67 %
1.18.- Gestión Integral de montes	1.18.1.- Programas de Gestión Integral de Montes (PGI)	1.18.1.1.- Seguimiento y gestión de los Planes de Gestión Integral	83,99 %
1.19.- Proyectos empresariales	1.19.1.- Gestión y seguimiento de la participación en sociedades mercantiles, fundaciones y asociaciones	1.19.1.1.- CONTROL, SEGUIMIENTO Y GESTIÓN DE LAS EMPRESAS PARTICIPADAS Y UTE	100,00 %
		1.19.2.- Desarrollo de negocio	1.19.2.1.- Desarrollo de negocio
	1.19.3.- Prospectiva y cooperación internacional	1.19.3.1.- Prospectiva, análisis, evaluación y seguimiento de la participación de la Agencia en proyectos con financiación exterior	-
		1.19.3.2.- Apoyo a la redacción de propuestas de proyectos de convocatorias internacionales	100,00 %
2.1.- Oficina técnica	2.1.1.- Actos institucionales	2.1.1.1.- Actos institucionales	100,00 %
	2.1.2.- Consultoría en materia de proyectos de actuaciones en el medio natural	2.1.2.1.- Consultoría y apoyo técnico para la redacción de proyectos en el medio natural.	100,00 %
		2.1.2.2.- Redacción de proyectos para la ejecución de	100,00 %

Código Seguro de verificación: q7cnXuRvezwIHhawDBp2Ww==. Permite la verificación de la integridad de una copia de este documento electrónico en la dirección: <https://verifirma.agenciamedioambienteyagua.es>
Este documento incorpora firma electrónica reconocida de acuerdo a la Ley 59/2003, de 19 de diciembre, de firma electrónica.

FIRMADO POR	JESUS CRESPO CURADO CRISTINA GARCÍA MONTE	FECHA	19/03/2021
ID. FIRMA	ws051.juntadeandalucia.es	q7cnXuRvezwIHhawDBp2Ww==	PÁGINA 24/114



q7cnXuRvezwIHhawDBp2Ww==



LÍNEA FUNCIONAL	SUBLÍNEA FUNCIONAL	ACTIVIDAD	GRADO DE EJECUCIÓN
		la Inversión Territorial Integrada Cádiz	
		2.1.2.3.- Redacción de Proyectos técnicos encargados de Medio Natural	100,00 %
	2.1.3.- Consultoría y asistencia técnica para Direcciones de Obras en Medio Natural	2.1.3.1.- Consultoría y asistencia técnica a las direcciones de obra en actuaciones en el Medio Natural	-
		2.1.3.2.- Direcciones de obra encargadas en proyectos de Medio Natural	100,00 %
		2.1.3.3.- Direcciones de obra en proyectos para la ejecución de la Inversión Territorial Integrada Cádiz	66,67 %
	2.1.4.- Coordinación de Seguridad y Salud	2.1.4.1.- Coordinación de seguridad y salud y Coordinación de Actividades Empresariales en obras y servicios en el Medio Natural	100,00 %
		2.1.4.2.- Coordinación de Seguridad y salud y Coordinación de Actividades Empresariales en obras y servicios encargados por la CAGPyDS	83,87 %
		2.1.4.3.- Coordinación de seguridad y salud y Coordinación de Actividades Empresariales en obras y servicios de AMAYA	100,00 %
	2.1.5.- Asesoramiento en certificación forestal sostenible y sistemas de gestión ambiental	2.1.5.1.- Certificación forestal de montes de la Consejería competente en materia de Medio Ambiente	67,50 %
		2.1.5.2.- Sistemas de gestión ambiental en Espacios Naturales Protegidos de Andalucía	100,00 %
		2.1.5.3.- Certificación forestal en montes que no son de la Junta de Andalucía	100,00 %
		2.1.5.4.- Proyectos demostrativos de Gestión Ambiental Sostenible (BRICK-BEACH)	NO EVALUABLE
2.2.- Comunicación	2.2.1.- Comunicación interna	2.2.1.1.- Plan de Comunicación interna.	94,44 %
	2.2.2.- Comunicación externa	2.2.2.1.- Plan de Comunicación externa. Coordinación con Gabinete de Prensa	100,00 %
2.3.- Asesoría jurídica	2.3.1.- Consultivo	2.3.1.1.- Consultivo	100,00 %
	2.3.2.- Contencioso	2.3.2.1.- Contencioso	100,00 %
2.4.- Control Interno	2.4.1.- Control Interno	2.4.1.1.- Auditoría de cuentas	100,00 %
		2.4.1.2.- Auditoría de cumplimiento	100,00 %
		2.4.1.3.- Auditoría de programas	100,00 %
		2.4.1.4.- Mesas de contratación	100,00 %
2.5.- Desarrollo Corporativo Estratégico	2.5.1.- Auditoría Interna	2.5.1.1.- Plan Anual de Auditorías	-
	2.5.2.- Apoyo a Dirección Gerencia	2.5.2.1.- Análisis Estratégico	100,00 %
		2.5.2.2.- Estudios y Propuestas	100,00 %
	2.5.3.- Responsabilidad social corporativa	2.5.3.1.- Acciones de Responsabilidad Corporativa	100,00 %
		2.5.3.2.- Código Ético	100,00 %
		2.5.3.3.- Desempeño Ambiental	100,00 %
2.6.- Transparencia y Protección de Datos	2.6.1.- Transparencia	2.6.1.1.- Gestión de la Unidad de Transparencia de la Agencia de Medio Ambiente y Agua	100,00 %
	2.6.2.- Protección de Datos	2.6.2.1.- Protección de datos de carácter personal	100,00 %
3.1.- Recursos humanos	3.1.1.- Desarrollo del modelo de gestión de Recursos Humanos	3.1.1.1.- Elaboración y ejecución del Plan de Formación	95,00 %
		3.1.1.2.- Proceso de Acreditación de las Cualificaciones Profesionales en INFOCA	100,00 %
		3.1.1.3.- Selección de personas	100,00 %

Código Seguro de verificación: q7cnXuRvezwIHhawDBp2Ww==. Permite la verificación de la integridad de una copia de este documento electrónico en la dirección: <https://verifirma.agenciamedioambienteyagua.es>
Este documento incorpora firma electrónica reconocida de acuerdo a la Ley 59/2003, de 19 de diciembre, de firma electrónica.

FIRMADO POR	JESUS CRESPO CURADO CRISTINA GARCÍA MONTE	FECHA	19/03/2021
ID. FIRMA	ws051.juntadeandalucia.es	q7cnXuRvezwIHhawDBp2Ww==	PÁGINA 25/114



q7cnXuRvezwIHhawDBp2Ww==



LÍNEA FUNCIONAL	SUBLÍNEA FUNCIONAL	ACTIVIDAD	GRADO DE EJECUCIÓN
	3.1.2.- Administración de personal	3.1.2.1.- Gestión de Plan de jubilaciones parciales	100,00 %
		3.1.2.2.- Gestión de movilidad interna	75,00 %
	3.1.3.- Gestión de la prevención de riesgos laborales	3.1.3.1.- Prevención de riesgos laborales	97,50 %
		3.1.3.2.- Salud Laboral	100,00 %
3.2.- Contratación	3.2.1.- Gestión de sistemas y procedimientos de contratación	3.2.1.1.- Gestión de contratos	100,00 %
3.3.- Gestión patrimonial	3.3.1.- Gestión de instalaciones	3.3.1.1.- Gestión de instalaciones	82,33 %
	3.3.2.- Gestión de recursos y servicios	3.3.2.1.- Gestión de recursos materiales	100,00 %
3.4.- Gestión económica	3.4.1.- Presupuesto	3.4.1.1.- Elaboración de presupuestos y su seguimiento	100,00 %
		3.4.2.- Control económico	3.4.2.1.- Contabilidad financiera
		3.4.2.2.- Gestión de tesorería	100,00 %
3.5.- Dirección y desarrollo de proyectos y servicios TIC	3.5.1.- Gobernanza TIC	3.5.1.1.- Gobernanza TIC	85,00 %
	3.5.2.- Sistemas, Telecomunicaciones y Microinformática	3.5.2.1.- Sistemas, Telecomunicaciones y Microinformática	98,05 %
	3.5.3.- Sistemas de Información Corporativos	3.5.3.1.- Sistemas de Información Corporativos	82,83 %
	3.5.4.- Tecnologías y Proyectos Operativos	3.5.4.1.- Tecnologías y Proyectos Operativos	93,75 %

- : Sin Actividad en 2020

Código Seguro de verificación: q7cnXuRvezwIHhawDBp2Ww==. Permite la verificación de la integridad de una copia de este documento electrónico en la dirección: <https://verifirma.agenciamedioambienteyagua.es>
Este documento incorpora firma electrónica reconocida de acuerdo a la Ley 59/2003, de 19 de diciembre, de firma electrónica.

FIRMADO POR	JESUS CRESPO CURADO	FECHA	19/03/2021
	CRISTINA GARCÍA MONTE		
ID. FIRMA	ws051.juntadeandalucia.es	q7cnXuRvezwIHhawDBp2Ww==	PÁGINA 26/114



q7cnXuRvezwIHhawDBp2Ww==



5.- EVALUACIÓN DEL PLAN DE ACCIÓN ANUAL 2020

Al igual que se ha realizado para el Programa de Gestión, se analiza el grado de ejecución de las actuaciones programadas en cada actividad a partir de la media del grado de ejecución de sus indicadores.

Ejecución de las actuaciones del Plan de Acción Anual 2020

SUBLÍNEA FUNCIONAL	ACTIVIDAD	ACTUACIÓN	GRADO DE EJECUCIÓN
1.1.1.- Gestión de recursos de extinción de incendios forestales	1.1.1.1.- Gestión de los Recursos Humanos para la Extinción de Incendios Forestales	1.1.1.1.1.- Gestión de los Recursos Humanos del Servicio de Extinción de Incendios Forestales	100,00 %
	1.1.1.2.- Gestión de los Recursos materiales para la Extinción de Incendios Forestales	1.1.1.2.1.- Gestión de servicios de apoyo al funcionamiento del dispositivo INFOCA (vehículos, retardante y comunicaciones)	100,00 %
		1.1.1.2.2.- Mejora en la Equipación y medidas que mejoren la seguridad del personal	85,76 %
		1.1.1.2.3.- Mantenimiento de los centros de defensa forestal	100,00 %
	1.1.1.3.- Actuaciones innovadoras con financiación europea	1.1.1.3.1.- Proyecto CILIFO	24,00 %
1.1.2.- Trabajos de prevención y ejecución en emergencias ambientales	1.1.2.1.- Revisión de planes de autoprotección y de contingencia e implantación de los mismos	1.1.2.1.1.- Formalización administrativa de la figura de los Planes de Autoprotección	21,43 %
		1.1.2.1.2.- Elaboración, revisión e implantación Planes Autoprotección EEN-NPP	27,50 %
	1.1.2.2.- Actuaciones de prevención e intervención en otras emergencias ambientales	1.1.2.2.1.- Elaboración de protocolos / adaptación de normativa para otras emergencias ambientales	80,77 %
		1.1.2.2.2.- Formación en otras emergencias ambientales	50,00 %
		1.1.2.2.3.- Dotación de medios materiales y EPIS para otras Emergencias Ambientales	0,00 %
1.2.1.- Ejecución de proyectos de dotación interpretativa y funcional en equipamientos de uso público	1.2.1.1.- Ejecución de proyectos relativos a la instalación, conservación o mejoras funcionales de los equipamientos, incluyendo los contenidos interpretativos	1.2.1.1.1.- Prevención de afecciones por uso público en el Parque Nacional y Natural de Sierra Nevada (Almería y Granada)	100,00 %
		1.2.1.1.2.- SV. DE CONSERVACIÓN DEL MEDIO LITORAL EN EL PARQUE NATURAL CABO DE GATA NIJAR	100,00 %
		1.2.1.1.3.- UADITUR. Señalización de itinerarios ambientales y culturales del Bajo Guadiana	100,00 %
		1.2.1.1.4.- Mantenimiento y reparación del gran sendero GR247 Bosques del Sur dentro del P.N. de Cazorla, Segura y Las Villas, en la provincia de Jaén	100,00 %
		1.2.1.1.5.- Puesta en valor de elementos	100,00 %

Código Seguro de verificación: q7cnXuRvezwIHhawDBp2Ww==. Permite la verificación de la integridad de una copia de este documento electrónico en la dirección: <https://verifirma.agenciamedioambienteyagua.es>
Este documento incorpora firma electrónica reconocida de acuerdo a la Ley 59/2003, de 19 de diciembre, de firma electrónica.

FIRMADO POR	JESUS CRESPO CURADO CRISTINA GARCÍA MONTE	FECHA	19/03/2021
-------------	--	-------	------------

ID. FIRMA	ws051.juntadeandalucia.es	q7cnXuRvezwIHhawDBp2Ww==	PÁGINA	27/114
-----------	---------------------------	--------------------------	--------	--------



q7cnXuRvezwIHhawDBp2Ww==



SUBLÍNEA FUNCIONAL	ACTIVIDAD	ACTUACIÓN	GRADO DE EJECUCIÓN
		geológicos en el Geoparque de las Sierras Subbéticas	
1.2.2.- Gestión y dinamización de los equipamientos de uso público con atención al visitante	1.2.2.1.- Gestión de los equipamientos y servicios de atención personalizada al visitante de los espacios naturales protegidos de Andalucía	1.2.2.1.1.- Coordinación de la Red de Equipamientos de Uso Público	81,25 %
		1.2.2.1.2.- Seguimiento y control de calidad en la prestación de los distintos servicios	100,00 %
		1.2.2.1.3.- Apertura de los equipamientos al público	100,00 %
		1.2.2.1.4.- Mantenimiento y actualización de las Dotaciones Interpretativas	100,00 %
		1.2.2.1.5.- Mantenimientos normativos de las instalaciones	94,88 %
		1.2.2.1.6.- Gestión de suministros, tasas e impuestos	83,33 %
		1.2.2.1.7.- Conservación y mejora de equipamientos con atención personalizada	100,00 %
		1.2.2.1.8.- Control del cumplimiento de normativa PRL y de seguridad en la prestación de servicios	100,00 %
	1.2.2.2.- Dinamización de los equipamientos y servicios de atención personalizada al visitante de los espacios naturales protegidos de Andalucía	1.2.2.2.1.- Coordinación de los planes de dinamización de los equipamientos	100,00 %
		1.2.2.2.2.- Gestión de la plataforma online "reserva tu visita"	71,46 %
		1.2.2.2.3.- Programas regionales (La Naturaleza y Tú, Naturaleza para Todos)	100,00 %
		1.2.2.2.4.- Programas locales	100,00 %
		1.2.2.2.5.- Gestión y coordinación de la red de tiendas	95,83 %
		1.2.2.2.6.- Elección y suministros de productos	100,00 %
		1.2.2.2.7.- Mejora y personalización de espacios expositivos	0,00 %
1.2.3.- Gestión y mantenimiento de la señalización y los equipamientos de uso público sin atención al visitante	1.2.3.1.- Gestión y mantenimiento de los equipamientos de uso público sin atención al visitante	1.2.3.1.1.- Limpieza y mantenimiento básico de equipamientos de uso público sin atención personalizada al visitante	NO EVALUABLE
	1.2.3.2.- Gestión y mantenimiento de la señalización de uso público	1.2.3.2.1.- Gestión y mantenimiento de la señalización de uso público	96,23 %
1.2.4.- Comunicación, divulgación y promoción del patrimonio natural	1.2.4.1.- Diseño y ejecución de acciones de comunicación y promoción de los equipamientos de uso público	1.2.4.1.1.- Gestión de medios de promoción y marketing de la red de equipamientos de uso público y sus servicios asociados	100,00 %
		1.2.4.1.2.- Producción y distribución de publicaciones vinculadas al UP	-
	1.2.4.2.- Diseño y ejecución de acciones de comunicación y promoción de los espacios protegidos	1.2.4.2.1.- Apoyo técnico al desarrollo de publicaciones de Uso Público en la Red Natura 2000	31,37 %
		1.2.4.2.2.- ESTUDIOS DE VIABILIDAD DE SEÑALIZACIÓN EN 8 PROVINCIAS Y 2	100,00 %

Código Seguro de verificación: q7cnXuRvezwIHhawDBp2Ww==. Permite la verificación de la integridad de una copia de este documento electrónico en la dirección: <https://verifirma.agenciamedioambienteyagua.es>
Este documento incorpora firma electrónica reconocida de acuerdo a la Ley 59/2003, de 19 de diciembre, de firma electrónica.

FIRMADO POR	JESUS CRESPO CURADO CRISTINA GARCÍA MONTE	FECHA	19/03/2021
ID. FIRMA	ws051.juntadeandalucia.es q7cnXuRvezwIHhawDBp2Ww==	PÁGINA	28/114



q7cnXuRvezwIHhawDBp2Ww==



SUBLÍNEA FUNCIONAL	ACTIVIDAD	ACTUACIÓN	GRADO DE EJECUCIÓN
		PARQUES NACIONALES	
		1.2.4.2.3.- Actualización de datos y actuaciones de difusión y sensibilización en Geodiversidad	77,42 %
		1.2.4.2.4.- Servicio de redacción de proyectos y dirección técnica de proyectos de dotación interpretativa y adaptación funcional de centros de visitantes en espacios Naturales Protegidos, provincia de Cádiz (ITI Cádiz)	NO EVALUABLE
1.3.2.- Trabajos Preventivos	1.3.2.1.- Trabajos preventivos manuales	1.3.2.1.1.- Realización de trabajos de prevención de incendios en infraestructuras lineales de defensa, recogidas en el plan anual	76,57 %
	1.3.2.2.- Mantenimiento de infraestructuras lineales de prevención de incendio mediante la RAPCA (Red de Áreas Pasto-Cortafuegos de Andalucía)	1.3.2.2.1.- Mantenimiento de infraestructuras lineales de prevención de incendio mediante la RAPCA (Red de Áreas Pasto-Cortafuegos de Andalucía)	98,51 %
	1.3.2.3.- Trabajos especiales de prevención de incendios forestales	1.3.2.3.1.- Trabajos especiales de prevención de incendios forestales	72,60 %
1.3.3.- Ejecución de aprovechamientos forestales (madera, biomasa, corcho, piña y otros) y comercialización de productos	1.3.3.1.- Ejecución de aprovechamientos de madera y biomasa	1.3.3.1.1.- Aprovechamiento de madera y biomasa en montes PGI	100,00 %
	1.3.3.2.- Ejecución de aprovechamientos de corcho	1.3.3.2.1.- Aprovechamiento corcho en montes PGI	100,00 %
	1.3.3.3.- Ejecución de aprovechamientos de piña	1.3.3.3.1.- Aprovechamiento de piña en montes PGI	55,67 %
	1.3.3.4.- Ejecución de otros aprovechamientos (pasto, montanera, resina)	1.3.3.4.1.- Aprovechamiento de aceituna en montes PGI	0,00 %
		1.3.3.4.2.- Aprovechamiento de pastos en montes PGI	100,00 %
		1.3.3.4.3.- Otros aprovechamientos menores en montes PGI	100,00 %
	1.3.3.5.- Comercialización y gestión económico-administrativa de aprovechamientos forestales	1.3.3.5.1.- Comercialización y gestión económico-administrativa de aprovechamientos forestales	86,00 %
	1.3.3.6.- Aprovechamientos Forestales de madera y biomasa fuera PGI	1.3.3.6.1.- Aprovechamiento de madera y biomasa fuera montes PGI	100,00 %
	1.3.3.7.- Aprovechamientos de corcho fuera PGI	1.3.3.7.1.- Aprovechamiento corcho fuera montes PGI	23,91 %
	1.3.3.8.- Aprovechamientos de piña fuera PGI	1.3.3.8.1.- Aprovechamiento de piña fuera montes PGI	74,71 %
	1.3.3.9.- Otros aprovechamientos (pasto, montanera, resina) fuera de PGI	1.3.3.9.1.- Aprovechamiento de aceituna fuera montes PGI	-
		1.3.3.9.2.- Aprovechamiento de pastos en montes fuera PGI	-
		1.3.3.9.3.- Otros aprovechamientos menores fuera montes PGI	-
1.3.4.- Dotación, conservación y mantenimiento de elementos del patrimonio natural en terreno forestal	1.3.4.1.- Actuaciones de apoyo para el impulso de proyectos relacionados con la conservación, rehabilitación y puesta en valor de elementos del patrimonio natural en terreno forestal, en ejecución de	1.3.4.1.1.- 0193_UADITUR	100,00 %
		1.3.4.1.2.- Estudio de viabilidad patrimonial ITI Eurovelo	100,00 %

Código Seguro de verificación: q7cnXuRvezwIHhawDBp2Ww==. Permite la verificación de la integridad de una copia de este documento electrónico en la dirección: <https://verifirma.agenciamedioambienteyagua.es>
Este documento incorpora firma electrónica reconocida de acuerdo a la Ley 59/2003, de 19 de diciembre, de firma electrónica.

FIRMADO POR	JESUS CRESPO CURADO	FECHA	19/03/2021
	CRISTINA GARCÍA MONTE		
ID. FIRMA	ws051.juntadeandalucia.es	q7cnXuRvezwIHhawDBp2Ww==	PÁGINA 29/114



q7cnXuRvezwIHhawDBp2Ww==



SUBLÍNEA FUNCIONAL	ACTIVIDAD	ACTUACIÓN	GRADO DE EJECUCIÓN
	planes, programas o proyectos aprobados por la Consejería competente o por la entidad encomendante		
1.3.5.- Actuaciones en infraestructuras de integración territorial	1.3.5.1.- Actuaciones para la recuperación y acondicionamiento de vías pecuarias encomendadas	1.3.5.1.1.- Implementación del programa de puertas verdes en municipios de más de 20.000 habitantes. Fase I. Jaén	100,00 %
		1.3.5.1.2.- Implementación del programa de puertas verdes en municipios de más de 20.000 habitantes. Fase I. Sevilla	100,00 %
		1.3.5.1.3.- Implementación del programa de puertas verdes en municipios de más de 20.000 habitantes. Fase I. Almería	100,00 %
		1.3.5.1.4.- Proyecto de Adecuación de la Puerta Verde de Chiclana. Fase II	100,00 %
		1.3.5.1.5.- Proyecto Cinturón Verde de Córdoba. Fase I	100,00 %
		1.3.5.1.6.- Proyecto de restauración del antiguo puente del Ferrocarril sobre el Río Tinto. T. M. de Niebla (Huelva)	100,00 %
		1.3.5.1.7.- Puerta Verde de Huelva-San Juan del Puerto-Camino Natural del Río Tinto. Fase II	100,00 %
1.4.1.- Gestión del Centro Análisis y Diagnóstico de la Fauna Silvestre de Andalucía (CAD)	1.4.1.1.- Gestión del Centro Análisis y Diagnóstico de la Fauna Silvestre de Andalucía (CAD)	1.4.1.1.1.- Gestión del Centro Análisis y Diagnóstico de la Fauna Silvestre de Andalucía (CAD)	100,00 %
	1.4.1.2.- Servicio de analíticas, necropsias y estudios relacionados con los diferentes programas de conservación de la fauna silvestre	1.4.1.2.1.- Servicio de analíticas, necropsias y estudios relacionados con los diferentes programas de conservación de la fauna silvestre	96,67 %
	1.4.1.3.- Mantenimiento básico y operativo del Centro Análisis y Diagnóstico de la Fauna Silvestre de Andalucía (CAD)	1.4.1.3.1.- Mantenimiento básico y operativo del Centro Análisis y Diagnóstico de la Fauna Silvestre de Andalucía (CAD)	100,00 %
1.4.2.- Gestión de la Red Andaluza de Centros de Recuperación de Especies Amenazadas (CREAs)	1.4.2.1.- Gestión de la Red Andaluza de Centros de Recuperación de Especies Amenazadas (CREAs)	1.4.2.1.1.- Gestión de la Red Andaluza de Centros de Recuperación de Especies Amenazadas (CREAs)	100,00 %
	1.4.2.2.- Mantenimiento de los Centros de Recuperación de Especies Amenazadas (CREAs)	1.4.2.2.1.- Funcionamiento básico de los Centros de Recuperación de Especies Amenazadas (CREAs)	100,00 %
	1.4.2.3.- Trabajos de recuperación de especies amenazadas	1.4.2.3.1.- Trabajos de recuperación de especies amenazadas	92,19 %
1.4.3.- Gestión de la Red de Viveros	1.4.3.1.- Gestión y mantenimiento de la red de viveros	1.4.3.1.1.- Mantenimiento de planta en la Red de Viveros	100,00 %
		1.4.3.1.2.- Trasplante y transporte de plantas	100,00 %
		1.4.3.1.3.- Mantenimiento de la jardinería en parques forestales	100,00 %
	1.4.3.2.- Producción de planta en la Red de Viveros	1.4.3.2.1.- Producción de plantas en viveros	100,00 %
1.4.4.- Gestión de la red de Equilibrios Biológicos	1.4.4.1.- Seguimiento de Daños y Alerta fitosanitaria	1.4.4.1.1.- Evaluación de las parcelas de la RED SEDA	100,00 %
		1.4.4.1.2.- Realización de informes FIFO	76,00 %

Código Seguro de verificación: q7cnXuRvezwIHhawDBp2Ww==. Permite la verificación de la integridad de una copia de este documento electrónico en la dirección: <https://verifirma.agenciamedioambienteyagua.es>
Este documento incorpora firma electrónica reconocida de acuerdo a la Ley 59/2003, de 19 de diciembre, de firma electrónica.

FIRMADO POR	JESUS CRESPO CURADO CRISTINA GARCÍA MONTE	FECHA	19/03/2021
ID. FIRMA	ws051.juntadeandalucia.es	q7cnXuRvezwIHhawDBp2Ww==	PÁGINA 30/114



q7cnXuRvezwIHhawDBp2Ww==



SUBLÍNEA FUNCIONAL	ACTIVIDAD	ACTUACIÓN	GRADO DE EJECUCIÓN
		1.4.4.1.3.- Implementación de los 3 Planes de Lucha Integrada	100,00 %
		1.4.4.1.4.- Implementación Programa de Vigilancia en las masas forestales de Andalucía. Prioridad B: Plagas sujetas a las medidas de la Unión adoptadas en virtud del artículo 16	100,00 %
		1.4.4.1.5.- Valoración, análisis e informes sobre situaciones y emergencias de agentes nocivos	100,00 %
		1.4.4.1.6.- Asesoramiento técnico sobre agentes nocivos a las DDTT de la CAGP-yDS	100,00 %
	1.4.4.2.- Ejecución de prospecciones de carácter obligatorio en toda la superficie forestal andaluza para la detección y/o control de agentes nocivos	1.4.4.2.1.- Ejecución de prospecciones de carácter obligatorio en toda la superficie forestal andaluza para la detección y/o control de agentes nocivos	99,01 %
	1.4.4.3.- Actividades formativas y divulgativas sobre el estado, conocimiento y avances realizados	1.4.4.3.1.- Realización y/o participación en informes de asesoramiento, publicaciones, comites, jornadas, foros y sesiones informativas.	100,00 %
	1.4.4.4.- Aplicación de los tratamientos y medidas que puedan ser necesarias en relación con las plagas, enfermedades u otros agentes nocivos que afecten puedan afectar negativamente a las masas forestales andaluzas	1.4.4.4.1.- Informes del Servicio de diagnóstico de la Seca	100,00 %
1.4.5.- Gestión de la Red Andaluza de Jardines Botánicos, Banco de Germoplasma Vegetal Andaluz y Laboratorio de Propagación Vegetal	1.4.5.1.- Gestión y funcionamiento operativo de la Red Andaluza de Jardines Botánicos	1.4.5.1.1.- Gestión y funcionamiento operativo de la Red Andaluza de Jardines Botánicos	75,56 %
	1.4.5.2.- Gestión y funcionamiento operativo del Laboratorio de Propagación Vegetal	1.4.5.2.1.- Gestión y funcionamiento operativo del Laboratorio de Propagación Vegetal	62,50 %
	1.4.5.3.- Mantenimiento operativo del Banco de Germoplasma Vegetal Andaluz	1.4.5.3.1.- Mantenimiento operativo del Banco de Germoplasma Vegetal Andaluz	NO EVALUABLE
	1.4.5.4.- Mantenimiento de Jardines botánicos, Banco de Germoplasma Vegetal Andaluz y Laboratorio de Propagación Vegetal	1.4.5.4.1.- Mantenimiento básico de Banco de Germoplasma Vegetal Andaluz	NO EVALUABLE
		1.4.5.4.2.- Mantenimiento básico de Jardines Botánicos	100,00 %
	1.4.5.4.3.- Mantenimiento básico de Laboratorio de Propagación Vegetal	100,00 %	
1.4.6.- Gestión de las Estaciones de Referencia	1.4.6.1.- Gestión y funcionamiento operativo de la Estación de Referencia del Corzo	1.4.6.1.1.- Gestión y funcionamiento operativo de la Estación de Referencia del Corzo	100,00 %
	1.4.6.2.- Gestión y funcionamiento operativo de las Estaciones de Referencia de Cabra Montés. Sierra Nevada y Sierra de Las Nieves	1.4.6.2.1.- Gestión y funcionamiento operativo de las Estaciones de Referencia de Cabra Montés. Sierra de Las Nieves	100,00 %
		1.4.6.2.2.- Gestión y funcionamiento operativo de las Estaciones de Referencia de Cabra Montés. Sierra Nevada	100,00 %

Código Seguro de verificación: q7cnXuRvezwIHhawDBp2Ww==. Permite la verificación de la integridad de una copia de este documento electrónico en la dirección: <https://verifirma.agenciamedioambienteyagua.es>
Este documento incorpora firma electrónica reconocida de acuerdo a la Ley 59/2003, de 19 de diciembre, de firma electrónica.

FIRMADO POR	JESUS CRESPO CURADO CRISTINA GARCÍA MONTE	FECHA	19/03/2021
ID. FIRMA	ws051.juntadeandalucia.es	q7cnXuRvezwIHhawDBp2Ww==	PÁGINA 31/114



q7cnXuRvezwIHhawDBp2Ww==



SUBLÍNEA FUNCIONAL	ACTIVIDAD	ACTUACIÓN	GRADO DE EJECUCIÓN
	1.4.6.3.- Gestión y funcionamiento operativo de la Estación de Referencia de la Perdiz Roja	1.4.6.3.1.- Gestión y funcionamiento operativo de la Estación de Referencia de la Perdiz Roja	100,00 %
	1.4.6.4.- Mantenimiento de las Estaciones de Referencia	1.4.6.4.1.- Funcionamiento básico ER Corzo	100,00 %
		1.4.6.4.2.- Funcionamiento básico ER Cabra	100,00 %
		1.4.6.4.3.- Funcionamiento básico ER Perdiz	100,00 %
1.4.7.- Gestión de Red Andaluza de Comederos de Aves Carroñeras (RACAC)	1.4.7.1.- Gestión y funcionamiento operativo de la Red Andaluza de Comederos de Aves Carroñeras (RACAC)	1.4.7.1.1.- Gestión y funcionamiento operativo de la Red Andaluza de Comederos de Aves Carroñeras (RACAC)	-
1.4.8.- Gestión Red Andaluza de Centros de Cría en Cautividad de Especies Amenazadas	1.4.8.1.- Gestión y funcionamiento de los centros de cría de especies epicontinentales	1.4.8.1.1.- Gestión y funcionamiento de los centros de cría de especies epicontinentales	100,00 %
	1.4.8.2.- Mantenimiento de Centros de Cría en Cautividad (CCC)	1.4.8.2.1.- Mantenimiento de Centro de Cría en Cautividad (CCC)	100,00 %
	1.4.8.3.- Gestión y funcionamiento operativo del CCC del Lince Ibérico	1.4.8.3.1.- Gestión del Centro de Cría en Cautividad del Lince ibérico. La Olivilla. Santa Elena (Jaén)	98,30 %
1.5.1.- Desarrollo de consultorías, inventarios, diagnósticos, planes y programas, estudios, memorias u otros informes sobre recuperación y conservación de especies de interés	1.5.1.1.- Trabajos de consultoría para la conservación de la biodiversidad	1.5.1.1.1.- Propuesta para la Implementación de un Manual de Gestión para la conservación de la biodiversidad	100,00 %
	1.5.1.2.- Trabajos de consultoría para la conservación de la geodiversidad	1.5.1.2.1.- Actualización de datos y actuaciones de difusión y sensibilización en Geodiversidad	100,00 %
1.5.2.- Gestión de planes y programas de conservación de biodiversidad y geodiversidad	1.5.2.1.- Programa de emergencias, control epidemiológico y seguimiento de fauna amenazada	1.5.2.1.1.- Atención de emergencias incluyendo las mortandades de fauna acuática en los humedales andaluces competencia de la CAGPyDS.	100,00 %
		1.5.2.1.2.- Realizar el censo, seguimiento y caracterización de estado de conservación y recomendaciones de gestión de las poblaciones de fauna de acuerdo a las directrices de la CAGPyDS	98,75 %
	1.5.2.2.- Ejecución de planes y programas de recuperación y conservación de especies amenazadas	1.5.2.2.1.- APOYO TECNICO AL PROGRAMA DE SEGUIMIENTO DEL LOBO IBERICO EN ANDALUCIA	62,50 %
		1.5.2.2.2.- Apoyo técnico al Plan de Recuperación de especies de Altas Cumbres: seguimiento	68,22 %
		1.5.2.2.3.- Apoyo técnico al Plan de Recuperación de Pteridofitos: seguimiento	70,00 %
		1.5.2.2.4.- Apoyo técnico al Plan de Recuperación del Aguila Imperial: seguimiento	100,00 %
		1.5.2.2.5.- Apoyo técnico al Plan de Recuperación y conservación de aves de humedales: seguimiento especies acuáticas	78,00 %
		1.5.2.2.6.- Apoyo técnico al Plan de Recuperación de aves necrófagas: segui-	80,00 %

Código Seguro de verificación: q7cnXuRvezwIHhawDBp2Ww==. Permite la verificación de la integridad de una copia de este documento electrónico en la dirección: <https://verifirma.agenciamedioambienteyagua.es>
Este documento incorpora firma electrónica reconocida de acuerdo a la Ley 59/2003, de 19 de diciembre, de firma electrónica.

FIRMADO POR	JESUS CRESPO CURADO CRISTINA GARCÍA MONTE	FECHA	19/03/2021
ID. FIRMA	ws051.juntadeandalucia.es	q7cnXuRvezwIHhawDBp2Ww==	PÁGINA 32/114




q7cnXuRvezwIHhawDBp2Ww==



SUBLÍNEA FUNCIONAL	ACTIVIDAD	ACTUACIÓN	GRADO DE EJECUCIÓN
		miento	
		1.5.2.2.7.- Apoyo técnico al Plan de Recuperación y conservación de aves esteparias: seguimiento	80,00 %
		1.5.2.2.8.- Apoyo técnico al Programa de Reintroducción Ibis Eremita en Andalucía	70,00 %
		1.5.2.2.9.- Apoyo técnico al Plan de Recuperación de Especies epicontinentales: seguimiento	100,00 %
		1.5.2.2.10.- Apoyo técnico al Plan de Recuperación de Dunas, Arenales y Acantilados Costeros: seguimiento	60,00 %
	1.5.2.3.- Evaluación y control de amenazas a las especies amenazadas	1.5.2.3.1.- Programa de Control de Especies Invasoras de Andalucía	100,00 %
		1.5.2.3.2.- Apoyo técnico a la Estrategia de Control de venenos y otras amenazas a la fauna catalogada	100,00 %
		1.5.2.3.3.- Mantenimiento de un sistema de seguimiento de tendidos electricos peligrosos para la fauna	16,67 %
		1.5.2.3.4.- SERVICIO DE ACTUALIZACIÓN DE LOS CRITERIOS Y DIRECTRICES DE GESTIÓN ADAPTATIVA FRENTE EL CAMBIO GLOBAL DE LOS ECOSISTEMAS Y LA BIODIVERSIDAD DE SIERRA NEVADA PARA SU INCORPORACIÓN A LOS INSTRUMENTOS DE ORDENACIÓN Y GESTIÓN	100,00 %
		1.5.2.3.5.- LIFE ADAPTAMED GB	100,00 %
	1.5.2.4.- Seguimiento sobre las instalaciones de Zoos	1.5.2.4.1.- Trabajos de asesoramiento y apoyo a inspecciones de Parques zoológicos	71,88 %
	1.5.2.5.- Trabajos de ejecución del Plan de Vigilancia Epidemiológica y Emergencias sanitarias de fauna silvestre	1.5.2.5.1.- Apoyo técnico al PVE	100,00 %
	1.5.2.6.- Ejecución de los programas de actuaciones para la conservación de especies amenazadas	1.5.2.6.1.- LIFE BLUE NATURA	100,00 %
		1.5.2.6.2.- LIFE COMUNICACION LOBO	100,00 %
		1.5.2.6.3.- PROGRAMA DE ACTUACIONES PARA LA CONSERVACIÓN DE ANFIBIOS	100,00 %
		1.5.2.6.4.- ACTUACIONES PARA LA MEJORA DE HÁBITAT DE ESPECIES AMENAZADAS DE FAUNA.PROVINCIA ALMERÍA	43,33 %
		1.5.2.6.5.- CONSERVACIÓN ACTIVA DE POBLACIONES CATALOGADAS DE PECES E INVERTEBRADOS DE AGUAS CONTINENTALES	70,00 %
		1.5.2.6.6.- SERVICIO PARA LA EJECUCIÓN DEL PROGRAMA DE ACTUACIÓN DEL PLAN DE RECUPERACIÓN DEL PINSAPO	93,56 %
		1.5.2.6.7.- Medidas de mejora de hábita-	100,00 %

Código Seguro de verificación:q7cnXuRvezwIHhawDBp2Ww==. Permite la verificación de la integridad de una copia de este documento electrónico en la dirección: <https://verifirma.agenciamedioambienteyagua.es>
Este documento incorpora firma electrónica reconocida de acuerdo a la Ley 59/2003, de 19 de diciembre, de firma electrónica.

FIRMADO POR	JESUS CRESPO CURADO	FECHA	19/03/2021
	CRISTINA GARCÍA MONTE		
ID. FIRMA	ws051.juntadeandalucia.es	q7cnXuRvezwIHhawDBp2Ww==	PÁGINA 33/114
			
q7cnXuRvezwIHhawDBp2Ww==			



SUBLÍNEA FUNCIONAL	ACTIVIDAD	ACTUACIÓN	GRADO DE EJECUCIÓN
		ts de estepa leñosa incluida en el programa de actuación del Plan de Recuperación y Conservación de Aves Esteparias	
		1.5.2.6.8.- CONSERVACIÓN DE ESPECIES DE FLORA ENDÉMICA ÁMBITO DISTRIBUCIÓN REDUCIDO PROVINCIA ALMERÍA	64,88 %
		1.5.2.6.9.- Ejecución del Programa de Actuación del Plan de Recuperación del lince ibérico	50,00 %
		1.5.2.6.10.- LIFE SAFE-CROSSING	100,00 %
	1.5.2.7.- Detección de amenazas y ejecución de actuaciones para su control	1.5.2.7.1.- Actuaciones de gestión en campo sobre exóticas invasoras en Andalucía	83,33 %
			1.5.2.7.2.- CONTROL DE POBLACIONES DE GAVIOTA PATIAMARILLA EN LA PROVINCIA DE CÁDIZ
1.5.3.- Gestión sostenible del medio marino	1.5.3.1.- Servicio de emergencias frente a varamientos de mamíferos y tortugas marinas en el litoral andaluz	1.5.3.1.1.- Servicio de emergencias frente a varamientos de mamíferos y tortugas marinas en el litoral andaluz	100,00 %
	1.5.3.2.- Gestión y funcionamiento operativo de los Centros de Gestión del Medio Marino	1.5.3.2.1.- Gestión y funcionamiento operativo de los Centros de Gestión del Medio Marino	100,00 %
	1.5.3.3.- Seguimiento de actividades desde embarcación	1.5.3.3.1.- Seguimiento de actividades desde embarcación	NO EVALUABLE
	1.5.3.4.- Ejecución del Plan de recuperación de especies marinas amenazadas de Andalucía.	1.5.3.4.1.- Ejecución del Plan de recuperación de especies marinas amenazadas de Andalucía	100,00 %
	1.5.3.5.- Mantenimiento de los Centros de Gestión del Medio Marino	1.5.3.5.1.- Mantenimiento de los Centros de Gestión del Medio Marino	100,00 %
1.6.1.- Gestión y apoyo técnico en la planificación de determinados aprovechamientos del monte	1.6.1.1.- Apoyo técnico en la planificación de determinados aprovechamientos del monte	1.6.1.1.1.- Apoyo técnico en la planificación de determinados aprovechamientos del monte	100,00 %
	1.6.1.2.- Apoyo técnico en la gestión de determinados aprovechamientos del monte	1.6.1.2.2.- Direcciones técnicas de aprovechamientos en Obras y/o servicios ejecutados por terceros	-
		1.6.1.2.3.- Apoyo técnico en los señalamientos en obras, aprovechamientos y/o servicios	50,00 %
	1.6.1.3.- Gestión económico-administrativa de determinados aprovechamientos del monte	1.6.1.3.1.- Gestión económico-administrativa de determinados aprovechamientos del monte	88,00 %
1.6.2.- Planificación y seguimiento cinegético y piscícola	1.6.2.1.- Apoyo técnico y redacción de documentos de planificación relacionados con el sector cinegético y piscícola (planes de áreas cinegéticas, programas para la gestión o control de especies cinegéticas y piscícolas)	1.6.2.1.1.- Apoyo técnico a la elaboración de planificación cinegética y piscícola	100,00 %
		1.6.2.2.- Apoyo técnico y administrativo para la redacción y tramitación de planes técnicos de caza en cotos propiedad de la Junta de Andalucía	1.6.2.2.1.- Redacción de PTC y valoraciones en cotos públicos

Código Seguro de verificación: q7cnXuRvezwIHhawDBp2Ww==. Permite la verificación de la integridad de una copia de este documento electrónico en la dirección: <https://verifirma.agenciamedioambienteyagua.es>
Este documento incorpora firma electrónica reconocida de acuerdo a la Ley 59/2003, de 19 de diciembre, de firma electrónica.

FIRMADO POR	JESUS CRESPO CURADO CRISTINA GARCÍA MONTE	FECHA	19/03/2021
ID. FIRMA	ws051.juntadeandalucia.es	PÁGINA	34/114




q7cnXuRvezwIHhawDBp2Ww==



SUBLÍNEA FUNCIONAL	ACTIVIDAD	ACTUACIÓN	GRADO DE EJECUCIÓN	
	1.6.2.3.- Apoyo técnico a la tramitación de planes técnicos de caza en cotos de particulares	1.6.2.3.1.- Apoyo técnico a la tramitación de planes técnicos de caza y memorias en cotos de particulares y actualización cartográfica	100,00 %	
	1.6.2.4.- Seguimiento de granjas cinegéticas y piscifactorías	1.6.2.4.1.- Seguimiento de granjas cinegéticas y piscifactorías	100,00 %	
	1.6.2.5.- Apoyo a los Programas de especies cinegéticas o piscícolas.	1.6.2.5.1.- Apoyo a los Programas de especies cinegéticas o piscícolas	100,00 %	
	1.6.2.6.- Seguimiento de especies cinegéticas y piscícolas. Realización de censos de caza mayor y menor.	1.6.2.6.1.- Seguimiento de especies cinegéticas y piscícolas. Realización de censos de caza mayor y menor.	100,00 %	
	1.6.2.7.- Apoyo y asistencia técnica al funcionamiento de la Comisión de Homologación de Trofeos de Caza	1.6.2.7.1.- Apoyo y asistencia técnica al funcionamiento de la Comisión de Homologación de Trofeos de Caza	79,71 %	
	1.6.2.8.- Gestión de montes, así como ejecución de obras de desarrollo de planes de recuperación de especies amenazadas o de hábitats.	1.6.2.8.1.- Servicio para la gestión de las poblaciones de trucha común en Andalucía	1.6.2.8.1.- Servicio para la gestión de las poblaciones de trucha común en Andalucía	100,00 %
		1.6.2.8.2.- Ungulados en Sierra Nevada (E2)	1.6.2.8.2.- Ungulados en Sierra Nevada (E2)	100,00 %
		1.6.2.8.3.- Desarrollo del Plan de Gestión y Recuperación del Conejo de Monte en Andalucía	1.6.2.8.3.- Desarrollo del Plan de Gestión y Recuperación del Conejo de Monte en Andalucía	-
1.6.2.8.4.- Gestión de las poblaciones en Andalucía (Fase I)		1.6.2.8.4.- Gestión de las poblaciones en Andalucía (Fase I)	NO EVALUABLE	
1.6.3.- Gestión de los aprovechamientos cinegéticos	1.6.3.1.- Gestión directa de los aprovechamientos de cotos de caza en montes públicos	1.6.3.1.1.- Gestión directa de los aprovechamientos de cotos de caza en montes públicos PGI	100,00 %	
		1.6.3.1.2.- Gestión directa de los aprovechamientos de cotos de caza en montes públicos no PGI	100,00 %	
	1.6.3.2.- Gestión de la licitación de los aprovechamientos de montes públicos	1.6.3.2.1.- Licitación y Seguimiento de los aprovechamientos de montes públicos PGI	100,00 %	
		1.6.3.2.2.- Licitación y Seguimiento de los aprovechamientos de montes públicos no PGI	100,00 %	
	1.6.3.3.- Gestión y Manejo de montes públicos para la caza	1.6.3.3.1.- Gestión y manejo de montes públicos para la caza	100,00 %	
	1.6.3.4.- Gestión de la Oferta Pública de Caza y apoyo a las RRAACC	1.6.3.4.1.- Gestión de la Oferta Pública de Caza y apoyo a las RRAACC	100,00 %	
1.6.3.5.- Comercialización y gestión económica administrativa de los aprovechamientos cinegéticos	1.6.3.5.1.- Comercialización y gestión económica administrativa de los aprovechamientos cinegéticos	100,00 %		
1.6.4.- Trabajos de inventario, ordenación y consultoría en materia de montes	1.6.4.1.- Redacción de planes técnicos y Proyectos de ordenación de montes públicos JA, así como sus revisiones	1.6.4.1.1.- Redacción de planes técnicos y Proyectos de ordenación de montes públicos JA, así como sus revisiones	81,89 %	
	1.6.4.2.- Inventario forestal de ordenaciones	1.6.4.2.1.- Ejecución de inventarios forestales.	100,00 %	
	1.6.4.3.- Apoyo técnico en la revisión y elaboración de informes de Proyectos de Ordenación y Planes Técnicos de Ordenación de montes de particulares	1.6.4.3.1.- Apoyo técnico en la revisión y elaboración de informes de Proyectos de Ordenación y Planes Técnicos de Ordenación de montes de particulares	74,29 %	

Código Seguro de verificación: q7cnXuRvezwIHhawDBp2Ww==. Permite la verificación de la integridad de una copia de este documento electrónico en la dirección: <https://verifirma.agenciamedioambienteyagua.es>
 Este documento incorpora firma electrónica reconocida de acuerdo a la Ley 59/2003, de 19 de diciembre, de firma electrónica.

FIRMADO POR	JESUS CRESPO CURADO CRISTINA GARCÍA MONTE	FECHA	19/03/2021
ID. FIRMA	ws051.juntadeandalucia.es	PÁGINA	35/114
 q7cnXuRvezwIHhawDBp2Ww==			



SUBLÍNEA FUNCIONAL	ACTIVIDAD	ACTUACIÓN	GRADO DE EJECUCIÓN
1.6.5.- Servicio del alcornocal y el corcho	1.6.5.1.- Plan de calas	1.6.5.1.1.- Plan de calas	100,00 %
		1.6.5.1.2.- Mapa de calidad del corcho	100,00 %
	1.6.5.2.- Gestión, mantenimiento y funcionamiento operativo de la Suberoteca	1.6.5.2.1.- Mantenimiento y funcionamiento operativo de la Suberoteca	100,00 %
		1.6.5.2.2.- Gestión de la Suberoteca	100,00 %
1.6.6.- Apoyo técnico y administrativo para la autorización de cambios de uso	1.6.6.1.- Apoyo técnico y administrativo para la tramitación de cambios de uso	1.6.6.1.1.- Tramitación de autorización de cambios de uso	100,00 %
1.6.7.- Apoyo técnico y administrativo a la defensa de la propiedad pública (montes, DPH, VVPP)	1.6.7.1.- Apoyo técnico al Catálogo de Montes de Andalucía	1.6.7.1.1.- Mantenimiento y actualización del Catálogo de Montes de Andalucía	100,00 %
		1.6.7.1.2.- Valoración patrimonial y ambiental de montes públicos y privados para su posible incorporación al patrimonio público forestal (tasación para permutas, adquisiciones, etc)	100,00 %
	1.6.7.2.- Apoyo técnico y administrativo al mantenimiento y actualización de Consorcios y/o Convenios	1.6.7.2.1.- Mantenimiento y actualización de Consorcios y/o Convenios	100,00 %
		1.6.7.2.2.- Apoyo Técnico a la suscripción de nuevos convenios de cooperación	100,00 %
	1.6.7.3.- Apoyo técnico en deslinde y amojonamiento de la propiedad pública forestal: montes, vías pecuarias (VVPP), dominio público hidráulico (DPH)	1.6.7.3.1.- Deslinde de VVPP	100,00 %
		1.6.7.3.2.- Amojonamiento de VVPP	-
		1.6.7.3.3.- Deslinde montes	100,00 %
	1.6.7.4.- Apoyo técnico y administrativo al mantenimiento y actualización de Ocupaciones en terreno Público	1.6.7.4.1.- Mantenimiento y actualización de Ocupaciones en terreno Público	100,00 %
		1.6.7.4.2.- Apoyo Técnico a las autorizaciones de Ocupaciones en monte Público	95,08 %
	1.6.7.5.- Apoyo técnico en la tramitación y ejecución de expedientes de expropiación forzosa relacionados con las infraestructuras hidráulicas	1.6.7.5.1.- Apoyo técnico en la tramitación y ejecución de expedientes de expropiación forzosa relacionados con las infraestructuras hidráulicas	100,00 %
1.6.8.- Apoyo técnico en la conservación y uso sostenible de las setas y trufas de Andalucía	1.6.8.1.- Apoyo técnico en el muestreo, inventario y caracterización de los recursos micológicos	1.6.8.1.1.- Apoyo técnico en el muestreo, inventario y caracterización de los recursos micológicos	66,67 %
	1.6.8.2.- Actividades de formación y divulgación en recursos micológicos	1.6.8.2.1.- Actividades de formación y divulgación en recursos micológicos	10,00 %
1.7.1.- Formación, participación y educación ambiental.	1.7.1.1.- Plan de Formación Ambiental	1.7.1.1.1.- Plan de Formación Ambiental	NO EVALUABLE
	1.7.1.2.- Centro de capacitación forestal de Vadillo-Castril, Cazorla	1.7.1.2.1.- Centro de capacitación forestal de Vadillo-Castril, Cazorla, Jaén 2017-2020	63,43 %
1.8.1.- Gestión de actuaciones hidráulicas	1.8.1.1.- Gestión de obras hidráulicas	1.8.1.1.1.- Agrupación de vertidos a nucleos del Bajo Guadalhorce (Cártama y Alhaurín El Grande)	0,00 %
		1.8.1.1.2.- Agrupación de vertidos de La Carolina (Jaén)	26,21 %
		1.8.1.1.3.- Agrupación de vertidos de Martos	100,00 %
		1.8.1.1.4.- Agrupación de vertidos y EDAR de Duque-Alcaracejos	100,00 %

Código Seguro de verificación: q7cnXuRvezwIHhawDBp2Ww==. Permite la verificación de la integridad de una copia de este documento electrónico en la dirección: <https://verifirma.agenciamedioambienteyagua.es>
Este documento incorpora firma electrónica reconocida de acuerdo a la Ley 59/2003, de 19 de diciembre, de firma electrónica.

FIRMADO POR	JESUS CRESPO CURADO CRISTINA GARCÍA MONTE	FECHA	19/03/2021
ID. FIRMA	ws051.juntadeandalucia.es	PÁGINA	36/114



q7cnXuRvezwIHhawDBp2Ww==



SUBLÍNEA FUNCIONAL	ACTIVIDAD	ACTUACIÓN	GRADO DE EJECUCIÓN
		1.8.1.1.5.- Agrupación de vertidos y EDAR de Ibros (Jaén)	0,00 %
		1.8.1.1.6.- Agrupación de vertidos y EDAR de La Guardia (Jaén)	66,80 %
		1.8.1.1.7.- Agrupación de vertidos y EDAR de Monturque (Córdoba)	43,96 %
		1.8.1.1.8.- Agrupación de vertidos y EDAR de Nerva Riotinto	100,00 %
		1.8.1.1.9.- Agrupación de vertidos y EDAR de Palenciana (Córdoba)	13,14 %
		1.8.1.1.10.- Agrupación de vertidos y EDAR de Santaella (Córdoba)	100,00 %
		1.8.1.1.11.- Ampliación de la EDAR. de La Antilla	69,81 %
		1.8.1.1.12.- Colectores Bajo Guadalhorce: Alora, Coín y Pizarra	100,00 %
		1.8.1.1.13.- Proyecto de Obra EDAR y colectores de Vilches	100,00 %
		1.8.1.1.14.- Proyecto y ejecución de la EDAR de Cabra del Santo Cristo (Jaén)	50,64 %
		1.8.1.1.15.- Proyecto y ejecución de obra de concentración de vertidos y EDAR de Villargordo (Jaén)	100,00 %
		1.8.1.1.16.- Proyecto y ejecución de obra de concentración de vertidos y EDAR de Zujar (Granada)	85,40 %
		1.8.1.1.17.- Proyecto y Obra Agrupación de Vertidos y EDAR de Algámitas (Sevilla)	38,57 %
		1.8.1.1.18.- Proyecto y Obra Agrupación de Vertidos y EDAR del Saucejo (Sevilla)	0,00 %
		1.8.1.1.19.- Proyecto y obra de agrupación de vertidos y EDAR de Antas (Almería)	95,73 %
		1.8.1.1.20.- Proyecto y obra de agrupación de vertidos y EDAR de Torredonjimeno (Jaén)	100,00 %
		1.8.1.1.21.- Proyecto y obra de agrupación de vertidos y EDAR de Villaverde del Río	0,00 %
		1.8.1.1.22.- Proyecto y obra de EDAR en Níjar (Almería)	0,00 %
		1.8.1.1.23.- Proyecto y obra EDAR y agrupación de vertidos de Arjonilla (Jaén)	100,00 %
		1.8.1.1.24.- Proyecto y obra EDAR y agrupación de vertidos de La Roda de Andalucía (Sevilla)	0,00 %
		1.8.1.1.25.- Proyecto y obra EDAR y agrupación de vertidos de La Victoria (Córdoba)	100,00 %

Código Seguro de verificación:q7cnXuRvezwIHhawDBp2Ww==. Permite la verificación de la integridad de una copia de este documento electrónico en la dirección: <https://verifirma.agenciamedioambienteyagua.es>
Este documento incorpora firma electrónica reconocida de acuerdo a la Ley 59/2003, de 19 de diciembre, de firma electrónica.

FIRMADO POR	JESUS CRESPO CURADO	FECHA	19/03/2021
	CRISTINA GARCÍA MONTE		
ID. FIRMA	ws051.juntadeandalucia.es	q7cnXuRvezwIHhawDBp2Ww==	PÁGINA 37/114
			
q7cnXuRvezwIHhawDBp2Ww==			



SUBLÍNEA FUNCIONAL	ACTIVIDAD	ACTUACIÓN	GRADO DE EJECUCIÓN
		1.8.1.1.26.- Obra de desdoblamiento de abastecimiento del Embalse Retortillo a la ETAP de Ecija (Sevilla)	88,05 %
		1.8.1.1.27.- Redacción de Proyecto y Ejecución de Obra de la EDAR y Concentración de Vertidos de Sabiote (Jaén)	100,00 %
		1.8.1.1.28.- Redacción de Proyecto y ejecución de obra de Mejora de la EDAR de Arcos de la Frontera (Cádiz)	84,90 %
		1.8.1.1.29.- Redacción de proyecto y ejecución de obra de concentración de vertidos y EDAR de Villanueva de San Juan (Sevilla)	39,28 %
		1.8.1.1.30.- Edar Jerez de la Frontera	0,00 %
	1.8.1.2.- Gestión de Redacción de Proyectos de OOH	1.8.1.2.1.- Redacción de proyecto de agrupación de vertidos y EDAR de Burchel en La Iruela (Jaén)	0,00 %
		1.8.1.2.2.- Redacción de proyecto de agrupación de vertidos y EDAR de de Escañuela (Jaén)	100,00 %
		1.8.1.2.3.- Redacción de proyecto de agrupación de vertidos y EDAR de El Guijo (Córdoba)	61,41 %
		1.8.1.2.4.- Redacción de proyecto de agrupación de vertidos y EDAR de Grazalema (Cádiz)	100,00 %
		1.8.1.2.5.- Redacción de proyecto de agrupación de vertidos y EDAR de Jedulaen Arcos de la Frontera (Cádiz)	5,00 %
		1.8.1.2.6.- Redacción de proyecto de agrupación de vertidos y EDAR de Montizón y sus nucleos (Jaén)	76,49 %
		1.8.1.2.7.- Redacción de proyectos para agrupación de vertidos y proyectos básicos de EDAR en Campotéjar, Jerez del Marquesado, Guájares y Salar (Granada).	100,00 %
		1.8.1.2.8.- Redacción del Proyecto de Agrupación de Vertidos y EDAR de Almedinilla (Córdoba)	0,00 %
		1.8.1.2.9.- Redacción del Proyecto de Agrupación de Vertidos y EDAR de Fuente Carreteros (Córdoba)	0,00 %
		1.8.1.2.10.- Redacción del Proyecto de Agrupación de Vertidos y EDAR de Guadalcazar (Córdoba)	0,00 %
		1.8.1.2.11.- Redacción del Proyecto de Agrupación de Vertidos y EDAR de Santa Eufemia (Córdoba)	100,00 %
		1.8.1.2.12.- Proyecto de agrupación de vertidos de Casarabonela	90,22 %
		1.8.1.2.13.- Proyecto de agrupación de	82,00 %

Código Seguro de verificación: q7cnXuRvezwIHhawDBp2Ww==. Permite la verificación de la integridad de una copia de este documento electrónico en la dirección: <https://verifirma.agenciamedioambienteyagua.es>
Este documento incorpora firma electrónica reconocida de acuerdo a la Ley 59/2003, de 19 de diciembre, de firma electrónica.

FIRMADO POR	JESUS CRESPO CURADO	FECHA	19/03/2021
	CRISTINA GARCÍA MONTE		
ID. FIRMA	ws051.juntadeandalucia.es	q7cnXuRvezwIHhawDBp2Ww==	PÁGINA 38/114
			
q7cnXuRvezwIHhawDBp2Ww==			



SUBLÍNEA FUNCIONAL	ACTIVIDAD	ACTUACIÓN	GRADO DE EJECUCIÓN
		vertidos de Sierra Yeguas	
		1.8.1.2.14.- Proyecto de agrupación de vertidos y EDAR de Almargen	100,00 %
		1.8.1.2.15.- Proyecto de agrupación de vertidos y EDAR de Arenas (Málaga)	0,00 %
		1.8.1.2.16.- Proyecto de agrupación de vertidos y EDAR de benamargosa (Málaga)	0,00 %
		1.8.1.2.17.- Proyecto de agrupación de vertidos y EDAR de Guaro	0,00 %
		1.8.1.2.18.- Proyecto de agrupación de vertidos y EDAR de Molina (Málaga)	0,00 %
		1.8.1.2.19.- Proyecto de agrupación de vertidos y EDAR de Santa Elena (Jaén)	0,00 %
		1.8.1.2.20.- Proyecto de colectores y EDAR de Carratraca	74,63 %
		1.8.1.2.21.- Proyecto de remodelación de EDAR de Aldeaquemada	0,00 %
		1.8.1.2.22.- Proyecto de reforma de la EDAR de Setenil	100,00 %
		1.8.1.2.23.- Proyecto de agrupación de vertidos y nueva E.D.A.R. de Galaroza (HUELVA)	53,01 %
		1.8.1.2.24.- Proyecto de la E.D.A.R. del Colector de la MD del Embalse de la Viñuela (MÁLAGA)	0,00 %
		1.8.1.2.25.- Proyectos de agrupación de vertidos y nueva E.D.A.R. de Rosal de la Frontera (HUELVA)	53,01 %
		1.8.1.2.26.- Proyecto de agrupación de vertidos y nueva E.D.A.R. de Moclinejo (MÁLAGA)	18,81 %
		1.8.1.2.27.- Proyecto de ampliación de la E.D.A.R. de los Villares (JAÉN)	0,00 %
	1.8.1.3.- Redacción de proyectos de saneamiento y depuración	1.8.1.3.1.- Anteproyecto y pliego de bases de la EDAR y concentración de vertidos de La Iruela (Jaén).	100,00 %
		1.8.1.3.2.- Redacción de proyecto AA.-VV.- EDAR Los Blázquez	30,00 %
		1.8.1.3.3.- Redacción del proyecto de agrupación de vertidos y EDAR de Navas de San Juan (Jaén)	100,00 %
		1.8.1.3.4.- Redacción de proyecto de agrupación de vertidos y EDAR de Monda (Málaga)	0,00 %
		1.8.1.3.5.- Redacción de proyecto AA.-VV.- EDAR Algallarín	30,00 %
1.8.2.- Mantenimiento básico de presas/sistemas de explotación	1.8.2.1.- Mantenimiento y conservación básicos de presas/sistemas de explotación	1.8.2.1.1.- Mantenimiento y conservación básicos de presas/sistemas de explotación	-
1.8.3.- Mantenimiento de	1.8.3.1.- Trabajos de conservación y repa-	1.8.3.1.1.- Mantenimiento integral de las	-

Código Seguro de verificación: q7cnXuRvezwIHhawDBp2Ww==. Permite la verificación de la integridad de una copia de este documento electrónico en la dirección: <https://verifirma.agenciamedioambienteyagua.es>
Este documento incorpora firma electrónica reconocida de acuerdo a la Ley 59/2003, de 19 de diciembre, de firma electrónica.

FIRMADO POR	JESUS CRESPO CURADO CRISTINA GARCÍA MONTE	FECHA	19/03/2021
ID. FIRMA	ws051.juntadeandalucia.es	q7cnXuRvezwIHhawDBp2Ww==	PÁGINA 39/114



q7cnXuRvezwIHhawDBp2Ww==



SUBLÍNEA FUNCIONAL	ACTIVIDAD	ACTUACIÓN	GRADO DE EJECUCIÓN	
presas/sistemas de explotación	riación de presas/sistemas de explotación	instalaciones eléctricas de alta tensión en el ámbito de las cuencas intracomunitarias de Andalucía 2018	100,00 %	
		1.8.3.1.2.- Mantenimiento de las instalaciones eléctricas de alta tensión en el ámbito de las cuencas intracomunitarias de Andalucía (2019-2020)		
		1.8.3.1.3.- Mantenimiento presas agua bruta Málaga 2018-2019		-
		1.8.3.1.4.- Mantenimiento presas agua bruta Málaga 2019-2020		96,00 %
		1.8.3.1.5.- Mantenimiento presas agua bruta Cádiz 2018-2019		-
		1.8.3.1.6.- Mantenimiento presas agua bruta Cádiz 2019-2020		100,00 %
1.9.1.- Asistencia técnica en materia de gestión de dominio público hidráulico	1.9.1.1.- Apoyo de campo en la vigilancia y el control del Dominio Público Hidráulico	1.9.1.1.1.- Apoyo de campo en la vigilancia y el control del Dominio Público Hidráulico	100,00 %	
		1.9.1.2.- Apoyo técnico y administrativo en la tramitación de procedimientos en materia de aprovechamientos de aguas	1.9.1.2.1.- Apoyo técnico para la tramitación de aprovechamientos de aguas	100,00 %
			1.9.1.2.2.- Asistencia técnica en materia de aprovechamientos de aguas	50,28 %
		1.9.1.3.- Apoyo técnico y administrativo en la tramitación de procedimientos en materia de autorizaciones de actuaciones en Dominio Público Hidráulico.	1.9.1.3.1.- Apoyo técnico y administrativo en la tramitación de procedimientos en materia de autorizaciones de actuaciones en Dominio Público Hidráulico.	100,00 %
		1.9.1.4.- Apoyo técnico y administrativo en la tramitación de procedimientos en materia de autorizaciones de vertidos.	1.9.1.4.1.- Apoyo técnico y administrativo en la tramitación de procedimientos en materia de autorizaciones de vertidos	100,00 %
		1.9.1.5.- Realización de estudios e informes de supervisión para la delimitación del Dominio Público Hidráulico, Zona de Policía y Zona de Inundabilidad.	1.9.1.5.1.- Realización de estudios e informes de supervisión para la delimitación del Dominio Público Hidráulico, Zona de Policía y Zona de Inundabilidad.	100,00 %
1.9.2.- Trabajos de prevención y ejecución en emergencias ambientales del medio hídrico	1.9.2.1.- Actuaciones de emergencias ambientales en inundaciones, nevadas, tornados, etc	1.9.2.1.1.- Actuaciones de emergencias ambientales en inundaciones, nevadas, tornados, etc	-	
1.10.1.- Gestión y explotación del Laboratorio Andaluz de Referencia de la Calidad del Aire (LARCA) y de las Unidades Móviles de Medida de la Calidad del Aire	1.10.1.1.- Gestión, mantenimiento y funcionamiento operativo del Laboratorio Andaluz de Referencia de la Calidad del Aire (LARCA)	1.10.1.1.1.- Calibración y verificación de equipos	91,67 %	
		1.10.1.2.- Gestión, mantenimiento y funcionamiento operativo de la Unidad Móvil de Medidas de Inmisión y Calidad del Aire (UMI)	100,00 %	
		1.10.1.2.2.- Calibración y verificación de la Red de Vigilancia	100,00 %	
		1.10.1.3.- Gestión, mantenimiento y funcionamiento operativo de la Unidad de	1.10.1.3.1.- Ejecución de campañas de captadores difusivos	100,00 %

Código Seguro de verificación: q7cnXuRvezwIHhawDBp2Ww==. Permite la verificación de la integridad de una copia de este documento electrónico en la dirección: <https://verifirma.agenciamedioambienteyagua.es>
Este documento incorpora firma electrónica reconocida de acuerdo a la Ley 59/2003, de 19 de diciembre, de firma electrónica.

FIRMADO POR	JESUS CRESPO CURADO CRISTINA GARCÍA MONTE	FECHA	19/03/2021
-------------	--	-------	------------

ID. FIRMA	ws051.juntadeandalucia.es	q7cnXuRvezwIHhawDBp2Ww==	PÁGINA	40/114
-----------	---------------------------	--------------------------	--------	--------



q7cnXuRvezwIHhawDBp2Ww==



SUBLÍNEA FUNCIONAL	ACTIVIDAD	ACTUACIÓN	GRADO DE EJECUCIÓN
	Captadores Difusivos y Apoyo Analítico a las Unidades Móviles (UCADA)		
1.10.2.- Gestión y explotación de la Unidad Móvil de Medida de Emisiones (UME)	1.10.2.1.- Mantenimiento operativo de la Unidad Móvil de Emisiones	1.10.2.1.1.- Manejo y mantenimiento	98,17 %
	1.10.2.2.- Tramitación y estudio de solicitudes y desarrollo de campañas y elaboración de informes de medida de emisiones difusas	1.10.2.2.1.- Tramitación y estudio de solicitudes y desarrollo de campañas y elaboración de informes de medida de emisiones difusas	100,00 %
	1.10.2.3.- Tramitación y estudio de solicitudes y desarrollo de campañas y elaboración de informes de medida en foco de emisiones canalizadas a la atmósfera	1.10.2.3.1.- Tramitación y estudio de solicitudes y desarrollo de campañas y elaboración de informes de medida en foco de emisiones canalizadas a la atmósfera	92,11 %
	1.10.2.4.- Evaluación y elaboración de informes del estado de acondicionamiento de focos de instalaciones industriales	1.10.2.4.1.- Evaluación y elaboración de informes del estado de acondicionamiento de focos de instalaciones industriales	100,00 %
1.10.3.- Gestión del Centro de Datos de Calidad Ambiental	1.10.3.1.- Gestión del CDCA 24 horas para supervisión de datos, atención a incidentes, y activación de protocolos de actuación	1.10.3.1.1.- Cumplimentación de partes de incidencias	100,00 %
		1.10.3.1.2.- Supervisión continua de datos 24 h.	100,00 %
	1.10.3.2.- Soporte técnico y asesoramiento a la Consejería competente para la explotación de los datos de la Red de Vigilancia y Control de la Calidad del Aire	1.10.3.2.1.- Soporte técnico y asesoramiento a la Consejería competente para la explotación de los datos de la Red de Vigilancia y Control de la Calidad del Aire	100,00 %
	1.10.3.3.- Soporte técnico y asesoramiento a la Consejería competente para la explotación de los datos de la Red de Vigilancia y Control de la Calidad de las Aguas Litorales y Vertidos al Litoral	1.10.3.3.1.- Soporte técnico y asesoramiento a la Consejería competente para la explotación de los datos de la Red de Vigilancia y Control de la Calidad de las Aguas Litorales y Vertidos al Litoral	100,00 %
1.10.4.- Apoyo en la medida de la contaminación acústica	1.10.4.1.- Mantenimiento operativo de la Unidad Móvil de medida de la Contaminación Acústica (UMMCA)	1.10.4.1.1.- Mantenimiento operativo de la Unidad Móvil de medida de la Contaminación Acústica (UMMCA)	100,00 %
	1.10.4.2.- Tramitación y estudio de campañas de medida solicitadas y elaboración de informes sobre medida de ruidos, vibraciones y aislamientos.	1.10.4.2.1.- Tramitación y estudio de campañas de medida solicitadas y elaboración de informes sobre medida de ruidos, vibraciones y aislamientos.	83,87 %
	1.10.4.3.- Actuaciones no planificadas: asistencia como peritos a actuaciones judiciales	1.10.4.3.1.- Actuaciones no planificadas: asistencia como peritos a actuaciones judiciales	100,00 %
1.10.5.- Apoyo en materia de contaminación lumínica	1.10.5.1.- Asesoramiento en materia de contaminación lumínica.	1.10.5.1.1.- Asesoramiento en materia de contaminación lumínica	100,00 %
1.10.6.- Trabajo relacionados con la Zona de Servidumbre de Protección y el Dominio Público Marítimo-Terrestre	1.10.6.1.- Mantenimiento y actualización de información relativa a ZSP y DPMT y colaboración con su divulgación	1.10.6.1.1.- Mantenimiento y actualización de información relativa a ZSP y DPMT y colaboración con su divulgación	100,00 %
	1.10.6.2.- Gestión de tasaciones económicas relacionadas con procedimientos sancionadores en la zona de ZSP y en el DPMT	1.10.6.2.1.- Gestión de tasaciones económicas relacionadas con procedimientos sancionadores en la zona de ZSP y en el DPMT	28,21 %
1.10.7.- Gestión de la Unidad de Calidad Ambiental de la Bahía de Algeciras,	1.10.7.1.- Supervisión anual diaria de un itinerario fijo, con observación de focos de emisión a la atmósfera, puntos de ver-	1.10.7.1.1.- Elaboración de partes	95,50 %
		1.10.7.1.2.- Recorrido de un itinerario fijo	96,02 %

Código Seguro de verificación: q7cnXuRvezwIHhawDBp2Ww==. Permite la verificación de la integridad de una copia de este documento electrónico en la dirección: <https://verifirma.agenciamedioambienteyagua.es>
Este documento incorpora firma electrónica reconocida de acuerdo a la Ley 59/2003, de 19 de diciembre, de firma electrónica.

FIRMADO POR	JESUS CRESPO CURADO CRISTINA GARCÍA MONTE	FECHA	19/03/2021
ID. FIRMA	ws051.juntadeandalucia.es	PÁGINA	41/114



q7cnXuRvezwIHhawDBp2Ww==



SUBLÍNEA FUNCIONAL	ACTIVIDAD	ACTUACIÓN	GRADO DE EJECUCIÓN
UCAM	tido y emisarios, así como cualquier otra incidencia ambiental		
	1.10.7.2.- Cobertura mediante un servicio de guardias para asistencia a llamadas telefónicas con motivo de posibles incidentes en horario nocturno	1.10.7.2.1.- Atención a incidencias, conforme se desarrollen 1.10.7.2.2.- Realización de guardias para atención de posibles incidentes en horario nocturno	100,00 % 100,00 %
1.10.8.- Apoyo en actuaciones de planificación, muestreo, análisis y evaluación de muestras en ejecución de los planes y programas de inspecciones ambientales	1.10.8.1.- Trabajos de planificación, muestreo, análisis y evaluación de conformidad en el ámbito de los residuos, prioritariamente bajo acreditación ENAC por la norma UNE/EN ISO-IEC 17020	1.10.8.1.1.- Trabajos de planificación, muestreo, análisis y evaluación de conformidad en el ámbito de los residuos, prioritariamente bajo acreditación ENAC por la norma UNE/EN ISO-IEC 17020	68,75 %
	1.10.8.2.- Trabajos de planificación, muestreo, análisis y evaluación de conformidad en el ámbito de los suelos contaminados y aguas subterráneas asociadas, prioritariamente bajo acreditación ENAC por la norma UNE/EN ISO-IEC 17020	1.10.8.2.1.- Trabajos de planificación, muestreo, análisis y evaluación de conformidad en el ámbito de los suelos contaminados y aguas subterráneas asociadas, prioritariamente bajo acreditación ENAC por la norma UNE/EN ISO-IEC 17020	72,97 %
	1.10.8.3.- Trabajos de planificación, muestreo, análisis y evaluación de conformidad en el ámbito de las aguas residuales y superficiales, prioritariamente bajo acreditación ENAC por la norma UNE/EN ISO-IEC 17020	1.10.8.3.1.- Trabajos de planificación, muestreo, análisis y evaluación de conformidad en el ámbito de las aguas residuales y superficiales, prioritariamente bajo acreditación ENAC por la norma UNE/EN ISO-IEC 17020	-
1.10.9.- Asesoramiento y consultoría en determinadas materias de calidad ambiental	1.10.9.1.- Asesoramiento técnico y consultoría en materia de residuos	1.10.9.1.1.- Asesoramiento técnico y consultoría en materia de residuos	84,13 %
	1.10.9.2.- Apoyo en la elaboración y desarrollo de planes y proyectos en materia de residuos	1.10.9.2.1.- Elaboración del Plan Integral de Residuos de Andalucía	89,08 %
		1.10.9.2.2.- Apoyo en la implantación del Proyecto de Economía Circular en la Sierra de Cádiz	100,00 %
	1.10.9.3.- Asesoramiento técnico y consultoría en materia de calidad del suelo	1.10.9.3.1.- Asesoramiento técnico y consultoría en materia de calidad del suelo	75,00 %
	1.10.9.4.- Asesoramiento técnico y consultoría en materia de inspección ambiental y PRTR	1.10.9.4.1.- Asesoramiento técnico y consultoría en materia de inspección ambiental y PRTR	58,76 %
	1.10.9.5.- Asesoramiento técnico y consultoría en materia de comercio de derechos de emisiones de gases de efecto invernadero	1.10.9.5.1.- Asesoramiento técnico y consultoría en materia de comercio de derechos de emisiones de gases de efecto invernadero	92,50 %
	1.10.9.6.- Asesoramiento técnico y consultoría en materia de vertidos	1.10.9.6.1.- Asesoramiento técnico y consultoría en materia de vertidos	-
	1.10.9.7.- Asesoramiento técnico y consultoría en materia de fiscalidad ecológica y tributos ambientales	1.10.9.7.1.- Asesoramiento técnico y consultoría en materia de fiscalidad ecológica y tributos ambientales	67,87 %
1.10.9.8.- Asesoramiento técnico y consultoría en otras materias de calidad ambiental	1.10.9.8.1.- Estudio de calidad de los suelos del cerco industrial de Peñarroya-Pueblonuevo (Córdoba)	0,00 %	
1.10.10.- Gestión de espacios degradados	1.10.10.1.- Soporte técnico a la Consejería competente en la redacción, revisión y	1.10.10.1.1.- Soporte técnico a la Consejería competente en la redacción, revisión y	-

Código Seguro de verificación: q7cnXuRvezwIHhawDBp2Ww==. Permite la verificación de la integridad de una copia de este documento electrónico en la dirección: <https://verifirma.agenciamedioambienteyagua.es>
Este documento incorpora firma electrónica reconocida de acuerdo a la Ley 59/2003, de 19 de diciembre, de firma electrónica.

FIRMADO POR	JESUS CRESPO CURADO CRISTINA GARCÍA MONTE	FECHA	19/03/2021
ID. FIRMA	ws051.juntadeandalucia.es	PÁGINA	42/114
 q7cnXuRvezwIHhawDBp2Ww==			



SUBLÍNEA FUNCIONAL	ACTIVIDAD	ACTUACIÓN	GRADO DE EJECUCIÓN
	seguimiento de los planes de calidad ambiental	sión y seguimiento de los planes de calidad ambiental	
1.10.11.- Gestión documental, digitalización y grabación de datos ambientales	1.10.11.1.- Digitalización de documentos de información ambiental	1.10.11.1.1.- Digitalización de documentos de información ambiental	70,90 %
	1.10.11.2.- Grabación de datos provenientes de documentos de información ambiental, en aplicaciones informáticas de la Consejería	1.10.11.2.1.- Grabación de datos provenientes de documentos de información ambiental, en aplicaciones informáticas de la Consejería	100,00 %
	1.10.11.3.- Clasificación y gestión o archivo de documentos de información ambiental	1.10.11.3.1.- Clasificación y gestión o archivo de documentos de información ambiental	71,15 %
1.10.12.- Asesoramiento y soporte técnico en la validación de datos ambientales	1.10.12.1.- Validación de datos referentes a residuos	1.10.12.1.1.- Validación de datos referentes a residuos	100,00 %
	1.10.12.2.- Validación de datos referentes a calidad de suelos	1.10.12.2.1.- Validación de datos referentes a calidad de suelos	100,00 %
	1.10.12.3.- Validación de datos en materia de PRTR	1.10.12.3.1.- Validación de datos en materia de PRTR	99,66 %
	1.10.12.4.- Validación de datos en materia de fiscalidad ecológica y tributos ambientales	1.10.12.4.1.- Validación de datos en materia de fiscalidad ecológica y tributos ambientales	79,76 %
	1.10.12.5.- Validación de datos en materia de comercio de derechos de emisión de gases de efecto invernadero	1.10.12.5.1.- Validación de datos en materia de comercio de derechos de emisión de gases de efecto invernadero	100,00 %
1.10.13.- Evaluaciones ambientales de actividades	1.10.13.1.- Asesoramiento y realización de estudios sobre efectos medioambientales de actividades y soporte técnico y asesoramiento en la realización o aplicación de medidas en instalaciones, en el ámbito de la calidad del aire, agua, suelo y residuos.	1.10.13.1.1.- Asesoramiento y realización de estudios sobre efectos medioambientales de actividades y soporte técnico y asesoramiento en la realización o aplicación de medidas en instalaciones, en el ámbito de la calidad del aire, agua, suelo y residuos.	-
	1.10.13.2.- Toma y análisis de muestras así como asesoramiento en su interpretación en el marco de las evaluaciones ambientales de actividades	1.10.13.2.1.- Toma y análisis de muestras así como asesoramiento en su interpretación en el marco de las evaluaciones ambientales de actividades	-
1.10.14.- Gestión y explotación de Laboratorios de Control de la Calidad Ambiental (LCCA) y embarcaciones	1.10.14.1.- Manejo, mantenimiento y calibración de equipos	1.10.14.1.1.- Manejo, mantenimiento y calibración de equipos	-
	1.10.14.2.- Mantenimiento requerido para el correcto funcionamiento de instalaciones y embarcaciones	1.10.14.2.1.- Mantenimiento requeridos para el correcto funcionamiento de las embarcaciones de vigilancia del litoral	-
		1.10.14.2.2.- Realizar actuaciones de mantenimiento de instalaciones y equipos (LCCA)	-
	1.10.14.3.- Mantenimiento de la Acreditación ENAC	1.10.14.3.1.- Realizar actuaciones de mantenimiento de sistemas de calidad de los LCCA	-
	1.10.14.4.- Atención a Incidentes y Controles Extraordinarios	1.10.14.4.1.- Atención a Incidentes y Controles Extraordinarios	-
	1.10.14.5.- Seguimiento y control de la calidad de aguas	1.10.14.5.1.- Seguimiento y control de parámetros físicos, químicos y biológicos de las aguas de la Demarcación Guadalete-Barbate	
1.10.14.5.2.- Seguimiento y control de			100,00 %

Código Seguro de verificación: q7cnXuRvezwIHhawDBp2Ww==. Permite la verificación de la integridad de una copia de este documento electrónico en la dirección: <https://verifirma.agenciamedioambienteyagua.es>
Este documento incorpora firma electrónica reconocida de acuerdo a la Ley 59/2003, de 19 de diciembre, de firma electrónica.

FIRMADO POR	JESUS CRESPO CURADO	FECHA	19/03/2021
	CRISTINA GARCÍA MONTE		
ID. FIRMA	ws051.juntadeandalucia.es	q7cnXuRvezwIHhawDBp2Ww==	PÁGINA 43/114



q7cnXuRvezwIHhawDBp2Ww==



SUBLÍNEA FUNCIONAL	ACTIVIDAD	ACTUACIÓN	GRADO DE EJECUCIÓN
		parámetros físicos, químicos y biológicos de las aguas continentales de las Demarcaciones intracomunitarias excepto Guadalete-Barbate	
		1.10.14.5.3.- Servicio para el control F-Q Y Biológico en las Aguas litorales Y F-Q en aguas continentales competencia de la Junta de Andalucía	64,95 %
		1.10.14.5.4.- Estudio y Evaluación del estado de los humedales	0,00 %
	1.10.14.6.- Seguimiento y control de vertidos	1.10.14.6.1.- Atención al Plan de Control de Vertidos	100,00 %
1.11.1.- Consultoría y apoyo a la ejecución de actuaciones de lucha contra el cambio climático	1.11.1.1.- Apoyo para la ejecución y propuesta de actuaciones de lucha contra el cambio climático	1.11.1.1.1.- Apoyo para la ejecución y propuesta de actuaciones de lucha contra el cambio climático	100,00 %
	1.11.1.2.- Apoyo para la elaboración y seguimiento de estrategias, planes, programas y desarrollos reglamentarios sobre cambio climático	1.11.1.2.1.- Elaboración de las bases para la redacción del Plan Andaluz de Acción por el Clima	100,00 %
		1.11.1.2.2.- Asesoramiento técnico y desarrollo de aplicaciones para determinados registros administrativos	100,00 %
	1.11.1.3.- Asesoramiento técnico para la elaboración de inventarios de emisiones y absorciones de gases de efecto invernadero, de informes sobre inventarios y de huellas de carbono	1.11.1.3.1.- Asesoramiento técnico para mejora de aplicación web para inventarios de emisiones municipales	50,00 %
	1.11.1.4.- Ejecución de actuaciones propias para mejorar la actuación de la Agencia a los efectos del cambio climático	1.11.1.4.1.- Consultoría interna en materia de cambio climático	100,00 %
1.12.1.- Asesoramiento y soporte técnico en materia de sostenibilidad urbana (Planes y Programas Ambientales)	1.12.1.1.- Asesoramiento y soporte técnico en materia de sostenibilidad urbana (Planes y Programas Ambientales)	1.12.1.1.1.- Asesoramiento y soporte técnico en materia de sostenibilidad urbana (Planes y Programas Ambientales)	-
1.13.1.- Obras civiles e industriales	1.13.1.1.- Dirección de obras civiles e industriales	1.13.1.1.1.- Dirección de Obra del Sello Vertedero Baena (Córdoba)	100,00 %
		1.13.1.1.2.- Dirección de Obra del Sello Vertedero Deifontes (Granada)	100,00 %
		1.13.1.1.3.- Dirección de Obra del Sello Vertedero Cortes y Graena (Granada)	100,00 %
		1.13.1.1.4.- Dirección de Obra del Sello Vertedero Chipiona (Cádiz)	62,24 %
		1.13.1.1.5.- Dirección de Obra del Sello Vertedero Dehesas Viejas (Granada)	0,00 %
	1.13.1.2.- Redacción de proyectos civiles e industriales	1.13.1.2.1.- Proyecto de clausura del vertedero de el Ejido (Almería)	-
		1.13.1.2.2.- Redacción del proyecto de sellado de vertedero de inertes en Alcalá de los Gazules (Cádiz)	-
		1.13.1.2.3.- Proyecto de planta de tratamiento y vertedero de apoyo de RCD de Bornos (ITI de Cádiz)	100,00 %

Código Seguro de verificación: q7cnXuRvezwIHhawDBp2Ww==. Permite la verificación de la integridad de una copia de este documento electrónico en la dirección: <https://verifirma.agenciamedioambienteyagua.es>
Este documento incorpora firma electrónica reconocida de acuerdo a la Ley 59/2003, de 19 de diciembre, de firma electrónica.

FIRMADO POR	JESUS CRESPO CURADO	FECHA	19/03/2021
	CRISTINA GARCÍA MONTE		
ID. FIRMA	ws051.juntadeandalucia.es	q7cnXuRvezwIHhawDBp2Ww==	PÁGINA 44/114



q7cnXuRvezwIHhawDBp2Ww==



SUBLÍNEA FUNCIONAL	ACTIVIDAD	ACTUACIÓN	GRADO DE EJECUCIÓN
		1.13.1.2.4.- Proyecto vertedero de apoyo de RCD de Olvera (ITI Cádiz)	-
		1.13.1.2.5.- Proyecto planta de clasificación de envases de Villamartín (ITI Cádiz)	100,00 %
		1.13.1.2.6.- Proyecto planta de compostaje de Villamartín (ITI Cádiz)	100,00 %
1.13.2.- Actuaciones en espacios degradados	1.13.2.1.- Gestión de obras de restauración medioambiental	1.13.2.1.1.- EJECUCIÓN DE LAS ACTUACIONES INCLUIDAS EN EL PROYECTO DE CLAUSURA DE LA Balsa de Estériles y su Integración en el Medio Natural. FASE 3. ANTIGUO COMPLEJO MINERO DE SOTIEL CORONADA. CALAÑAS (HUELVA)	100,00 %
		1.13.2.1.2.- EJECUCIÓN DE LAS ACTUACIONES INCLUIDAS EN EL PROYECTO DE RESTAURACIÓN DEL ESPACIO DEGRADADO POR MINERÍA METÁLICA "CEMENTACIÓN LAS VIÑAS", EN SOTIEL-CORONADA. CALAÑAS (HUELVA).	100,00 %
1.14.1.- Planificación Interna y seguimiento a nivel estratégico, táctico y operativo	1.14.1.1.- Elaboración y seguimiento de Planes Estratégicos de la Agencia, Programas de Gestión, Planes Anuales de Acción y demás planificación estratégica, táctica y operativa	1.14.1.1.1.- Elaboración y seguimiento del Programa de Gestión y Plan de Acción Anual	100,00 %
	1.14.1.2.- Gestión de tarifas	1.14.1.2.1.- Revisión y actualización de Tarifas	NO EVALUABLE
1.14.2.- Apoyo técnico en el ámbito de la planificación con incidencia ambiental	1.14.2.1.- Apoyo a las tareas de revisión de instrumentos de planificación ambiental de espacios protegidos de la Red Natura 2000, en particular, los Parques Naturales, y adecuación a las exigencias de la Red Ecológica Europea Natura 2000.	1.14.2.1.1.- Consultoría de apoyo al desarrollo de la planificación en espacios de la Red Natura 2000.	100,00 %
	1.14.2.2.- Asesoramiento y soporte técnico en la evaluación ambiental estratégica de planes y programas	1.14.2.2.1.- Asesoramiento y soporte técnico en la evaluación ambiental estratégica de planes y programas	100,00 %
	1.14.2.3.- Apoyo técnico en la revisión y/o redacción de instrumentos de planificación con incidencia ambiental (planes, programas y estrategias) y otras actividades de consultoría asociadas	1.14.2.3.1.- Adecuación del Plan Forestal Andaluz (PFA) Horizonte 2021 y Memorias anuales seguimiento PMA-PFA 2016 2017	87,42 %
		1.14.2.3.2.- Elaboración y actualización de la planificación del uso público en los espacios red Natura 2000	89,02 %
		1.14.2.3.3.- Seguimiento de indicadores RN2000 y estándares de buena gestión	45,25 %
		1.14.2.3.4.- Evaluación de Servicios Ecosistémicos	82,04 %
		1.14.2.3.5.- Consultoría asociada al Plan de Conectividad Ecológica e Infraestructura Verde	37,25 %
		1.14.2.3.6.- Consultoría de apoyo en la tramitación de ayudas	100,00 %
		1.14.2.3.7.- Memorias anuales de segui-	87,76 %

Código Seguro de verificación: q7cnXuRvezwIHhawDBp2Ww==. Permite la verificación de la integridad de una copia de este documento electrónico en la dirección: <https://verifirma.agenciamedioambienteyagua.es>
Este documento incorpora firma electrónica reconocida de acuerdo a la Ley 59/2003, de 19 de diciembre, de firma electrónica.

FIRMADO POR	JESUS CRESPO CURADO CRISTINA GARCÍA MONTE	FECHA	19/03/2021
ID. FIRMA	ws051.juntadeandalucia.es	PÁGINA	45/114



q7cnXuRvezwIHhawDBp2Ww==



SUBLÍNEA FUNCIONAL	ACTIVIDAD	ACTUACIÓN	GRADO DE EJECUCIÓN
		miento PMA-PFA (2018-2019-2020)	
1.15.1.- Impulso y gestión de proyectos de investigación, desarrollo tecnológico e innovación (I+D+i)	1.15.1.1.- Impulso y gestión de proyectos INTERNOS de investigación, desarrollo tecnológico e innovación (I+D+i)	1.15.1.1.1.- Promoción y Dinamización Interna de la I+D+i	100,00 %
1.15.2.- Gestión y explotación de sistemas y redes de información ambiental (REDIAM)	1.15.2.1.- Desarrollo, explotación y mantenimiento de redes de monitorización y modelos de simulación	1.15.2.1.1.- Observación del Territorio	94,75 %
		1.15.2.1.2.- Clima	99,86 %
		1.15.2.1.3.- Sistema de Información del Patrimonio de Andalucía:SIPNA (SIOSE, vegetación y hábitats)	84,91 %
		1.15.2.1.4.- Modelización y Procesos de Evaluación y Análisis de la Información Ambiental	32,96 %
		1.15.2.1.5.- LIFE ADAPTAMED	15,00 %
		1.15.2.1.6.- Suelos. Cartografía digital de suelos (DSM) de la Península Ibérica mediante modelado predictivo de las variables edáficas con Machine Learning	100,00 %
		1.15.2.1.7.- Informe Hidrológico de Andalucía	7,00 %
		1.15.2.1.8.- Proyectos de análisis y explotación de la información ambiental integrada en la REDIAM mediante técnicas de la ciencia de datos	37,50 %
	1.15.2.2.- Diseño, construcción y mantenimiento de la infraestructura tecnológica del sistema de gestión del conocimiento ambiental	1.15.2.2.1.- Diseño técnico y soporte Tecnológico	63,64 %
		1.15.2.2.2.- Desarrollos	95,83 %
		1.15.2.2.3.- Infraestructura y Sistemas	73,96 %
	1.15.2.3.- Revisión, mantenimiento y armonización de la información ambiental que se precise para el conocimiento y apoyo a la gestión y la toma de decisiones	1.15.2.3.1.- Soporte, Gestión y Mantenimiento de Información Ambiental	90,02 %
		1.15.2.3.2.- Desarrollo y Gestión de la Infraestructura de Datos Ambientales	80,08 %
	1.15.2.4.- Actuaciones orientadas a la interoperabilidad e integración de sistemas de información ambiental, normalización de los metadatos y los procedimientos empleados en la gestión del conocimiento ambiental, y generación de servicios	1.15.2.4.1.- Conexión con la Infraestructure for Spatial Information in the European Community (INSPIRE)	97,57 %
1.15.2.5.- Alianzas con otros organismos de investigación a través de la participación y colaboración en proyectos con proyección europea.	1.15.2.5.1.- -EFAS 2ª GENERACION	100,00 %	
1.15.2.6.- Internacionalización de la experiencia de la REDIAM a través de la conexión de los sistemas de información ambiental de Andalucía con otras redes científicas contribuyendo a la construcción de e-infraestructuras distribuidas de rango europeo	1.15.2.6.1.- Apoyo al desarrollo de una e-infraestructura compatible LIFEWAC-TH	90,00 %	
1.15.3.- Asesoramiento y	1.15.3.1.- Difusión y Servicios a Usuarios	1.15.3.1.1.- REDIAM Atiende	87,80 %

Código Seguro de verificación:q7cnXuRvezwIHhawDBp2Ww==. Permite la verificación de la integridad de una copia de este documento electrónico en la dirección: <https://verifirma.agenciamedioambienteyagua.es>
Este documento incorpora firma electrónica reconocida de acuerdo a la Ley 59/2003, de 19 de diciembre, de firma electrónica.

FIRMADO POR	JESUS CRESPO CURADO	FECHA	19/03/2021
	CRISTINA GARCÍA MONTE		
ID. FIRMA	ws051.juntadeandalucia.es	q7cnXuRvezwIHhawDBp2Ww==	PÁGINA 46/114



q7cnXuRvezwIHhawDBp2Ww==



SUBLÍNEA FUNCIONAL	ACTIVIDAD	ACTUACIÓN	GRADO DE EJECUCIÓN
consultoría en materia de información ambiental	de Información Ambiental (REDIAM)	1.15.3.1.2.- Difusión y Comunicación en la REDIAM	100,00 %
		1.15.3.1.3.- Estadísticas e Indicadores. Informe de Medio Ambiente	99,58 %
1.16.2.- Sistema de Gestión Integrado	1.16.1.1.- Gestión de Mejoras	1.16.1.1.1.- Gestión de Mejoras	NO EVALUABLE
	1.16.1.2.- Mantenimiento del Sistema de Gestión	1.16.1.2.1.- Mantenimiento General del SGI	100,00 %
		1.16.1.2.2.- Mantenimiento de las Acreditaciones y Certificados de Calidad del SGI	100,00 %
1.17.1.- Clusters	1.17.1.1.- Clusters	1.17.1.1.1.- Clusters	-
1.17.2.- Planes de desarrollo sostenible	1.17.2.1.- Impulso y participación en el rediseño de los planes de desarrollo sostenibles (PDS) de los parques naturales	1.17.2.1.1.- Elaboración de Planes de Desarrollo Sostenible	60,00 %
		1.17.2.1.2.- Evaluación de la situación actual de los Planes de Desarrollo Sostenible	-
		1.17.2.1.3.- Seguimiento PDS	77,78 %
1.18.1.- Programas de Gestión Integral de Montes (PGI)	1.18.1.1.- Seguimiento y gestión de los Planes de Gestión Integral	1.18.1.1.1.- Promoción, divulgación y satisfacción de las bondades del modelo PGI	0,00 %
		1.18.1.1.2.- Fomento de la gestión forestal sostenible y optimización de la gestión de los productos	100,00 %
		1.18.1.1.3.- Implementación, coordinación y seguimiento de PGI	77,39 %
		1.18.1.1.4.- Elaboración de los Programas anuales de mejoras, aprovechamientos y presupuestos anuales	100,00 %
		1.18.1.1.5.- Elaboración de las Memorias anuales de actividades PGI y balances económicos	100,00 %
		1.18.1.1.6.- Impulso y consolidación de tejido empresarial	75,00 %
1.19.1.- Gestión y seguimiento de la participación en sociedades mercantiles, fundaciones y asociaciones	1.19.1.1.- CONTROL, SEGUIMIENTO Y GESTIÓN DE LAS EMPRESAS PARTICIPADAS Y UTE	1.19.1.1.1.- Control, seguimiento y gestión de las empresas participadas y UTE	100,00 %
1.19.2.- Desarrollo de negocio	1.19.2.1.- Desarrollo de negocio	1.19.2.1.1.- Desarrollo de negocio	-
1.19.3.- Prospectiva y cooperación internacional	1.19.3.1.- Prospectiva, análisis, evaluación y seguimiento de la participación de la Agencia en proyectos con financiación exterior	1.19.3.1.1.- Prospectiva, análisis, evaluación y seguimiento de la participación de la Agencia en proyectos con financiación exterior	-
		1.19.3.2.- Apoyo a la redacción de propuestas de proyectos de convocatorias internacionales	1.19.3.2.1.- Asesoramiento a la CAGPyDS en materia de políticas, programas de financiación europeos y asuntos de carácter Internacional.
			1.19.3.2.2.- Apoyo técnico a la delegación de la Junta de Andalucía en Bruselas en la coordinación de la participación de las CC.AA. españolas en el consejo de ministros de medio ambiente de

Código Seguro de verificación: q7cnXuRvezwIHhawDBp2Ww==. Permite la verificación de la integridad de una copia de este documento electrónico en la dirección: <https://verifirma.agenciamedioambienteyagua.es>
Este documento incorpora firma electrónica reconocida de acuerdo a la Ley 59/2003, de 19 de diciembre, de firma electrónica.

FIRMADO POR	JESUS CRESPO CURADO CRISTINA GARCÍA MONTE	FECHA	19/03/2021
ID. FIRMA	ws051.juntadeandalucia.es	q7cnXuRvezwIHhawDBp2Ww==	PÁGINA 47/114



q7cnXuRvezwIHhawDBp2Ww==



SUBLÍNEA FUNCIONAL	ACTIVIDAD	ACTUACIÓN	GRADO DE EJECUCIÓN
		la U.E.	
2.1.1.- Actos institucionales	2.1.1.1.- Actos institucionales	2.1.1.1.1.- Organización de actividades de promoción de la fotografía de naturaleza en Espacios Naturales Protegidos de la provincia de Cádiz. Inversión Territorial Integrada de Cádiz.	75,00 %
		2.1.1.1.2.- Actuaciones de transferencia de información en Gestión Orniturística en el medio natural andaluz, en especial en ella Red Natura 2000	100,00 %
		2.1.1.1.3.- Jornadas Pacto Andaluz por el Agua	80,00 %
		2.1.1.1.4.- Comunicación de la ITI de Cádiz	14,29 %
2.1.2.- Consultoría en materia de proyectos de actuaciones en el medio natural	2.1.2.1.- Consultoría y apoyo técnico para la redacción de proyectos en el medio natural.	2.1.2.1.1.- Consultoría y apoyo técnico para la redacción de Proyectos Técnicos de Restauración del Medio Natural	100,00 %
		2.1.2.1.2.- Consultoría y apoyo técnico para la redacción de Proyectos Técnicos de Uso Público	100,00 %
		2.1.2.1.3.- Consultoría y apoyo técnico para la redacción de Proyectos Técnicos de Vías Pecuarias	100,00 %
		2.1.2.1.4.- Consultoría y apoyo técnico para la redacción de Proyectos Técnicos de INFOCA	100,00 %
		2.1.2.1.5.- Consultoría y apoyo técnico para la redacción de otros Proyectos Técnicos.	100,00 %
	2.1.2.2.- Redacción de proyectos para la ejecución de la Inversión Territorial Integrada Cádiz	2.1.2.2.1.- Redacción de proyectos Creación de Senderos y Rutas Cicloturísticas	100,00 %
		2.1.2.2.2.- Redacción de proyectos Turismo Ornitológico	100,00 %
		2.1.2.2.3.- Redacción de proyectos Deportes de Viento	100,00 %
	2.1.2.3.- Redacción de Proyectos técnicos encargados de Medio Natural	2.1.2.3.1.- Redacción de Proyectos técnicos encargados por Restauración del Medio Natural	55,00 %
	2.1.3.- Consultoría y asistencia técnica para Direcciones de Obras en Medio Natural	2.1.3.1.- Consultoría y asistencia técnica a las direcciones de obra en actuaciones en el Medio Natural	2.1.3.1.1.- Consultoría y asistencia técnica a las direcciones de obra nombradas por la Consejería competente, en actuaciones de Restauración del Medio Natural
2.1.3.1.2.- Consultoría y asistencia técnica a las direcciones de obra nombradas por la Consejería competente, en actuaciones de Uso Público			-
2.1.3.1.3.- Consultoría y asistencia técnica a las direcciones de obra nombradas por la Consejería competente, en actuaciones de Vías Pecuarias			-
2.1.3.1.4.- Consultoría y asistencia técnica			-

Código Seguro de verificación: q7cnXuRvezwIHhawDBp2Ww==. Permite la verificación de la integridad de una copia de este documento electrónico en la dirección: <https://verifirma.agenciamedioambienteyagua.es>
 Este documento incorpora firma electrónica reconocida de acuerdo a la Ley 59/2003, de 19 de diciembre, de firma electrónica.

FIRMADO POR	JESUS CRESPO CURADO CRISTINA GARCÍA MONTE	FECHA	19/03/2021
ID. FIRMA	ws051.juntadeandalucia.es	q7cnXuRvezwIHhawDBp2Ww==	PÁGINA 48/114



q7cnXuRvezwIHhawDBp2Ww==



SUBLÍNEA FUNCIONAL	ACTIVIDAD	ACTUACIÓN	GRADO DE EJECUCIÓN
		ca a las direcciones de obra nombradas por la Consejería competente, en actuaciones de INFOCA	
	2.1.3.2.- Direcciones de obra encargadas en proyectos de Medio Natural	2.1.3.2.1.- Dirección de Obra encargadas en proyectos de Restauración del Medio Natural	-
		2.1.3.2.2.- Direcciones de Obra encargadas en proyectos de INFOCA	100,00 %
	2.1.3.3.- Direcciones de obra en proyectos para la ejecución de la Inversión Territorial Integrada Cádiz	2.1.3.3.1.- Direcciones de obras del expediente "Creación de Senderos y Rutas Cicloturísticas"	66,67 %
		2.1.3.3.2.- Direcciones de obras del expediente "Creación de la Ruta del Río San Pedro"	NO EVALUABLE
2.1.4.- Coordinación de Seguridad y Salud	2.1.4.1.- Coordinación de seguridad y salud y Coordinación de Actividades Empresariales en obras y servicios en el Medio Natural	2.1.4.1.1.- Coordinación de Seguridad y Salud en obras de la DGMNBEP	100,00 %
		2.1.4.1.2.- Coordinación de Actividades Empresariales en los aprovechamientos cinegéticos promovidos por la DGMN-BEP	100,00 %
		2.1.4.1.3.- Coordinación de Actividades Empresariales en aprovechamientos forestales y otros servicios	100,00 %
		2.1.4.1.4.- Coordinación de Actividades Empresariales en extinción de Incendios	100,00 %
	2.1.4.2.- Coordinación de Seguridad y salud y Coordinación de Actividades Empresariales en obras y servicios encargados por la CAGPyDS	2.1.4.2.1.- Coordinación de Seguridad Salud de la ejecución las obras de la ITI de Cádiz	66,67 %
		2.1.4.2.2.- Coordinación de Seguridad y Salud en obras de Vías Pecuarias	100,00 %
		2.1.4.2.3.- Coordinación de Seguridad y Salud en la retirada de Amianto	NO EVALUABLE
		2.1.4.2.4.- Coordinación de Seguridad y Salud en la obra del CEDEFo de Cazorla. Jaén.	100,00 %
		2.1.4.2.5.- Coordinación de Seguridad y Salud para actuaciones de la DGPRH	100,00 %
		2.1.4.2.6.- Coordinación de Seguridad y Salud para Obras de TAN "Puertas Verdes"	100,00 %
	2.1.4.3.- Coordinación de seguridad y salud y Coordinación de Actividades Empresariales en obras y servicios de AMAYA	2.1.4.3.1.- Coordinación de seguridad y salud en obras de la DGACA de AMAYA	100,00 %
2.1.5.- Asesoramiento en certificación forestal sostenible y sistemas de gestión ambiental	2.1.5.1.- Certificación forestal de montes de la Consejería competente en materia de Medio Ambiente	2.1.5.1.1.- Certificación forestal de montes de la Consejería competente en materia de Medio Ambiente	67,50 %
	2.1.5.2.- Sistemas de gestión ambiental en Espacios Naturales Protegidos de Andalucía	2.1.5.2.1.- Sistemas de gestión ambiental en Espacios Naturales Protegidos de Andalucía	100,00 %
	2.1.5.3.- Certificación forestal en montes que no son de la Junta de Andalucía	2.1.5.3.1.- Certificación Forestal de montes públicos que no son de la Junta de Andalucía	100,00 %

Código Seguro de verificación: q7cnXuRvezwIHhawDBp2Ww==. Permite la verificación de la integridad de una copia de este documento electrónico en la dirección: <https://verifirma.agenciamedioambienteyagua.es>
Este documento incorpora firma electrónica reconocida de acuerdo a la Ley 59/2003, de 19 de diciembre, de firma electrónica.

FIRMADO POR	JESUS CRESPO CURADO	FECHA	19/03/2021
	CRISTINA GARCÍA MONTE		
ID. FIRMA	ws051.juntadeandalucia.es	PÁGINA	49/114



q7cnXuRvezwIHhawDBp2Ww==



SUBLÍNEA FUNCIONAL	ACTIVIDAD	ACTUACIÓN	GRADO DE EJECUCIÓN
	2.1.5.4.- Proyectos demostrativos de Gestión Ambiental Sostenible (BRICK-BEACH)	2.1.5.4.1.- Obra Restauración Medio Ambiental Terrenos (Brick Beach)	-
2.2.1.- Comunicación interna	2.2.1.1.- Plan de Comunicación interna.	2.2.1.1.1.- Actos para el desarrollo de pertenencia a la organización (Concurso de dibujo y pintura, Concurso de fotografía, Jornada AMAYA a final de año, Jornada Campera AMAYA,¿).	100,00 %
		2.2.1.1.2.- Publicación de noticias en el Portal del Empleado	100,00 %
		2.2.1.1.3.- Planes de Comunicación específicos para centros directivos de AMAYA	100,00 %
		2.2.1.1.4.- Nuevo Portal del Empleado	74,17 %
		2.2.1.1.5.- Planificación Comunicativa Semanal de AMAYA	100,00 %
		2.2.1.1.6.- Mantenimiento de la identidad Corporativa	100,00 %
2.2.2.- Comunicación externa	2.2.2.1.- Plan de Comunicación externa. Coordinación con Gabinete de Prensa	2.2.2.1.1.- Elaboración de Notas de prensa	87,50 %
		2.2.2.1.2.- Mantenimiento y actualización de noticias en la web	100,00 %
		2.2.2.1.3.- Gestión y mantenimiento de las RRSS (Redes Sociales) de AMAYA	99,61 %
		2.2.2.1.4.- Piezas de diseño gráfico para RRSS	83,85 %
		2.2.2.1.5.- Producción Audiovisual	100,00 %
2.3.1.- Consultivo	2.3.1.1.- Consultivo	2.3.1.1.1.- Gestión y seguimiento de Informes	93,75 %
		2.3.1.1.2.- Asesoramiento jurídico	100,00 %
2.3.2.- Contencioso	2.3.2.1.- Contencioso	2.3.2.1.1.- Gestión y seguimiento de Pleitos	100,00 %
2.4.1.- Control Interno	2.4.1.1.- Auditoría de cuentas	2.4.1.1.1.- Auditoría de cuentas	100,00 %
		2.4.1.1.2.- Control transferencias de financiación	100,00 %
	2.4.1.2.- Auditoría de cumplimiento	2.4.1.2.1.- Auditoría de cumplimiento	100,00 %
		2.4.1.2.2.- Control de gastos de personal	100,00 %
	2.4.1.3.- Auditoría de programas	2.4.1.3.1.- Auditoría de programas	100,00 %
	2.4.1.4.- Mesas de contratación	2.4.1.4.1.- Mesas de contratación	100,00 %
2.5.1.- Auditoría Interna	2.5.1.1.- Plan Anual de Auditorías	2.5.1.1.1.- Elaboración y seguimiento del Plan Anual de Auditorías	-
		2.5.1.1.2.- Ejecución de actuaciones de auditoría interna	-
2.5.2.- Apoyo a Dirección Gerencia	2.5.2.1.- Análisis Estratégico	2.5.2.1.1.- Elaboración de análisis estratégicos	100,00 %
	2.5.2.2.- Estudios y Propuestas	2.5.2.2.1.- Elaboración de estudios y propuestas	100,00 %
2.5.3.- Responsabilidad social corporativa	2.5.3.1.- Acciones de Responsabilidad Corporativa	2.5.3.1.1.- Ejecución del Plan de Actuaciones en RSC de la Agencia	100,00 %
	2.5.3.2.- Código Ético	2.5.3.2.1.- Acciones de Apoyo a Comité de Ética	100,00 %

Código Seguro de verificación: q7cnXuRvezwIHhawDBp2Ww==. Permite la verificación de la integridad de una copia de este documento electrónico en la dirección: <https://verifirma.agenciamedioambiente.yagua.es>
Este documento incorpora firma electrónica reconocida de acuerdo a la Ley 59/2003, de 19 de diciembre, de firma electrónica.

FIRMADO POR	JESUS CRESPO CURADO CRISTINA GARCÍA MONTE	FECHA	19/03/2021
ID. FIRMA	ws051.juntadeandalucia.es	q7cnXuRvezwIHhawDBp2Ww==	PÁGINA 50/114



q7cnXuRvezwIHhawDBp2Ww==



SUBLÍNEA FUNCIONAL	ACTIVIDAD	ACTUACIÓN	GRADO DE EJECUCIÓN
	2.5.3.3.- Desempeño Ambiental	2.5.3.3.1.- Diseño del Plan de trabajo para Identificación de los Aspectos Ambientales de la Agencia	100,00 %
		2.5.3.3.2.- Ejecución del Plan de trabajo para Identificación de los Aspectos Ambientales de la Agencia	100,00 %
2.6.1.- Transparencia	2.6.1.1.- Gestión de la Unidad de Transparencia de la Agencia de Medio Ambiente y Agua	2.6.1.1.1.- Gestión de la Transparencia de la Agencia de Medio Ambiente y Agua	100,00 %
2.6.2.- Protección de Datos	2.6.2.1.- Protección de datos de carácter personal	2.6.2.1.1.- Protección de datos de carácter personal	100,00 %
3.1.1.- Desarrollo del modelo de gestión de Recursos Humanos	3.1.1.1.- Elaboración y ejecución del Plan de Formación	3.1.1.1.1.- Elaboración y ejecución del Plan de Formación	95,00 %
	3.1.1.2.- Proceso de Acreditación de las Cualificaciones Profesionales en INFOCA	3.1.1.2.1.- Proceso de Acreditación de las Cualificaciones Profesionales en INFOCA	100,00 %
	3.1.1.3.- Selección de personas	3.1.1.3.1.- Selección de personas	100,00 %
3.1.2.- Administración de personal	3.1.2.1.- Gestión de Plan de jubilaciones parciales	3.1.2.1.1.- Gestión de Plan de jubilaciones parciales	100,00 %
	3.1.2.2.- Gestión de movilidad interna	3.1.2.2.1.- Gestión de movilidad interna	75,00 %
3.1.3.- Gestión de la prevención de riesgos laborales	3.1.3.1.- Prevención de riesgos laborales	3.1.3.1.1.- Reducción de Accidentes	100,00 %
		3.1.3.1.2.- Plan de Acción PRL	68,24 %
		3.1.3.1.3.- Planificación de visitas a centros fijos	68,00 %
	3.1.3.2.- Salud Laboral	3.1.3.2.1.- Reconocimientos Médicos	100,00 %
		3.1.3.2.2.- Consultas Servicio Médico	100,00 %
3.2.1.- Gestión de sistemas y procedimientos de contratación	3.2.1.1.- Gestión de contratos	3.2.1.1.1.- Tramitación de contratos introduciendo nuevas fórmulas que permitan reducir los tiempos de tramitación	100,00 %
3.3.1.- Gestión de instalaciones	3.3.1.1.- Gestión de instalaciones	3.3.1.1.1.- Gestión de instalaciones	82,33 %
3.3.2.- Gestión de recursos y servicios	3.3.2.1.- Gestión de recursos materiales	3.3.2.1.1.- Seguimiento Almacenes	100,00 %
		3.3.2.1.2.- Seguimiento de Flota	100,00 %
		3.3.2.1.3.- Seguimiento Maquinaria	100,00 %
3.4.1.- Presupuesto	3.4.1.1.- Elaboración de presupuestos y su seguimiento	3.4.1.1.1.- Elaboración de presupuestos y su seguimiento	100,00 %
3.4.2.- Control económico	3.4.2.1.- Contabilidad financiera	3.4.2.1.1.- Contabilidad financiera	100,00 %
	3.4.2.2.- Gestión de tesorería	3.4.2.2.1.- Gestión de tesorería	100,00 %
3.5.1.- Gobernanza TIC	3.5.1.1.- Gobernanza TIC	3.5.1.1.1.- Plan Estratégico de Gobernanza TIC	90,28 %
		3.5.1.1.2.- Gestión Cartera de proyectos de la actividad de Sistemas, Telecomunicaciones y Microinformática	92,50 %
		3.5.1.1.3.- Gestión Cartera de proyectos de la actividad de Sistemas de Información Corporativa	71,35 %
		3.5.1.1.4.- Gestión y control de las adquisiciones	98,33 %
3.5.2.- Sistemas, Telecomu-	3.5.2.1.- Sistemas, Telecomunicaciones y	3.5.2.1.1.- Servicios de Soporte y Mante-	98,72 %

Código Seguro de verificación: q7cnXuRvezwIHhawDBp2Ww==. Permite la verificación de la integridad de una copia de este documento electrónico en la dirección: <https://verifirma.agenciamedioambienteyagua.es>
Este documento incorpora firma electrónica reconocida de acuerdo a la Ley 59/2003, de 19 de diciembre, de firma electrónica.

FIRMADO POR	JESUS CRESPO CURADO CRISTINA GARCÍA MONTE	FECHA	19/03/2021	
ID. FIRMA	ws051.juntadeandalucia.es	q7cnXuRvezwIHhawDBp2Ww==	PÁGINA	51/114
 q7cnXuRvezwIHhawDBp2Ww==				



SUBLÍNEA FUNCIONAL	ACTIVIDAD	ACTUACIÓN	GRADO DE EJECUCIÓN
Comunicaciones y Microinformática	Microinformática	mantenimiento STM	
		3.5.2.1.2.- Ejecución de Cartera de Proyectos de STM	98,05 %
3.5.3.- Sistemas de Información Corporativos	3.5.3.1.- Sistemas de Información Corporativos	3.5.3.1.1.- Servicios de Soporte y Mantenimiento SIC	98,13 %
		3.5.3.1.2.- Ejecución de Cartera de Proyectos de SIC	82,83 %
3.5.4.- Tecnologías y Proyectos Operativos	3.5.4.1.- Tecnologías y Proyectos Operativos	3.5.4.1.1.- Definición y aprobación de la Cartera Anual de Proyectos y Contratos para la gestión de las TICs de INFOCA	100,00 %
		3.5.4.1.2.- Ejecución de la Cartera Anual de Proyectos y Contratos	100,00 %
		3.5.4.1.3.- Servicios prestados en la gestión de las TICs de INFOCA	63,16 %
		3.5.4.1.4.- Proyecto CILIFO (TICs)	100,00 %
		3.5.4.1.5.- Adecuación de la nueva sede del Centro Operativo Regional	100,00 %

- : Sin Actividad en 2020

Código Seguro de verificación: q7cnXuRvezwIHhawDBp2Ww==. Permite la verificación de la integridad de una copia de este documento electrónico en la dirección: <https://verifirma.agenciamedioambienteyagua.es>
Este documento incorpora firma electrónica reconocida de acuerdo a la Ley 59/2003, de 19 de diciembre, de firma electrónica.

FIRMADO POR	JESUS CRESPO CURADO CRISTINA GARCÍA MONTE	FECHA	19/03/2021
ID. FIRMA	ws051.juntadeandalucia.es	q7cnXuRvezwIHhawDBp2Ww==	PÁGINA 52/114



q7cnXuRvezwIHhawDBp2Ww==



Anexo I. Desarrollo y ejecución de las actividades del Programa de Gestión (anualidad 2020)

ACTIVIDAD	Indicador de Actividad	Unidad	VALOR OBJETIVO 2020	VALOR EJECUTADO 2020	GRADO DE EJECUCIÓN
1.1.1.1.- Gestión de los Recursos Humanos para la Extinción de Incendios Forestales	N.º trabajadores que hay en una fecha/Nº trabajadores de acuerdo al Catálogo de Medios publicado	%	96,00	98,18	100,00%
1.1.1.2.- Gestión de los Recursos materiales para la Extinción de Incendios Forestales	Grado de cumplimiento de los medios dedicados a la extinción, respecto a los que la Consejería nos pide en Bajo y Medio Riesgo	%	96,00	97,29	100,00%
1.1.1.3.- Actuaciones innovadoras con financiación europea	Operatividad de VCIs	%	85,00	95,29	100,00%
1.1.2.1.- Revisión de planes de autoprotección y de contingencia e implantación de los mismos	Operatividad de Nodrizas	%	92,00	96,77	100,00%
1.1.2.2.- Actuaciones de prevención e intervención en otras emergencias ambientales	Operatividad en la red de comunicaciones	%	85,00	99,68	100,00%
1.2.1.1.- Ejecución de proyectos relativos a la instalación, conservación o mejoras funcionales de los equipamientos, incluyendo los contenidos interpretativos	Presupuesto (€) ejecutado / planificado	%	100,00	24,00	24,00%
1.2.2.1.- Gestión de los equipamientos y servicios de atención personalizada al visitante de los espacios naturales protegidos de Andalucía	N.º documentos de normativa o planificación/Nº de documentos previstos	%	100,00	60,00	60,00%
1.2.2.2.- Dinamización de los equipamientos y servicios de atención personalizada al visitante de los espacios naturales protegidos de Andalucía	Horas de formación en otras emergencias ambientales	Horas	15700,00	38790,00	100,00%
1.2.3.1.- Gestión y mantenimiento de los equipamientos de uso público sin atención al visitante	Presupuesto (€) ejecutado / planificado	%	100,00	84,00	84,00%
1.2.3.2.- Gestión y mantenimiento de la señalización de uso público	Grado de avance de la Planificación acumulada	%	80,00	108,29	100,00%
1.2.4.1.- Diseño y ejecución de acciones de comunicación y promoción de los equipamientos de uso público	N.º de personas usuarias de equipamientos y servicios de uso público	ud.	440600,00	508278,00	100,00%
1.2.4.2.- Diseño y ejecución de acciones de comunicación y promoción de los espacios protegidos	Equipamientos abiertos y gestionados por empresas adjudicatarias sobre el total de equipamientos incluidos en el Anexo II y los servicios incluidos en el Plan de Acción 2020 (Servicio de Transporte de Viajeros en el PjN Acantilados de Maro-Cerro Gordo (Málaga/Granada) y el Servicio de Interpretación de Altas Cumbres en el EN Sierra Nevada (Sur/Norte)	%	63,17	67,25	100,00%
	N.º participantes en actividades de dinamización	ud.	21278,00	26567,00	100,00%
	N.º de equipamientos mantenidos (considerando equipamiento mantenido aquel en el que se cumple el 80% de la planificación)	ud.	400,00	363,17	90,62%
	N.º señales mantenidas	ud.	1124,00	1491,00	100,00%
	N.º campañas promocionadas en Facebook	ud.	14,00	10,00	71,43%
	N.º de acciones divulgativas, participaciones y estudios de viabilidad	ud.	95,00	50,00	52,63%

Código Seguro de verificación: q7cnXuRvezwIHhawDBp2Ww==. Permite la verificación de la integridad de una copia de este documento electrónico en la dirección: <https://verifirma.agenciamedioambienteyagua.es>
Este documento incorpora firma electrónica reconocida de acuerdo a la Ley 59/2003, de 19 de diciembre, de firma electrónica.

FIRMADO POR	JESUS CRESPO CURADO CRISTINA GARCÍA MONTE	FECHA	19/03/2021
ID. FIRMA	ws051.juntadeandalucia.es	PÁGINA	53/114



q7cnXuRvezwIHhawDBp2Ww==



ACTIVIDAD	Indicador de Actividad	Unidad	VALOR OBJETIVO 2020	VALOR EJECUTADO 2020	GRADO DE EJECUCIÓN
1.3.1.1.- Ejecución obra forestal	Grado de ejecución de la anualidad encomendada	%	SIN PROGRAMACIÓN	NO APLICA	NO APLICA
1.3.2.1.- Trabajos preventivos manuales	Superficie ejecutada en relación a la superficie planificada	%	90,00	73,78	81,98%
1.3.2.2.- Mantenimiento de infraestructuras lineales de prevención de incendio mediante la RAPCA (Red de Áreas Pasto-Cortafuegos de Andalucía)	Índice de Incidencia respecto a la siniestralidad objetivo	%	85,00	40,87	100,00%
1.3.2.3.- Trabajos especiales de prevención de incendios forestales	N.º contratos formalizados respecto a los planificados en la fecha pre- vista	%	100,00	97,01	97,01%
1.3.3.1.- Ejecución de aprovechamientos de madera y biomasa	Superficie incluida en RAPCA frente a la media de superficie contratada de los últimos 5 años	ha	90,00	105,66	100,00%
1.3.3.2.- Ejecución de aprovechamientos de corcho	Grado de ejecución	%	100,00	82,63	82,63%
1.3.3.3.- Ejecución de aprovechamientos de piña	T producto obtenido	t	30640,00	63030,94	100,00%
1.3.3.4.- Ejecución de otros aprovechamientos (pasto, montañera, resina)	Kg producto obtenido	kg	500000,00	545919,00	100,00%
1.3.3.5.- Comercialización y gestión económico-administrativa de aprovechamientos forestales	Kg producto obtenido	kg	405000,00	225465,00	55,67%
1.3.3.6.- Aprovechamientos Forestales de madera y biomasa fuera PGI	Ud. producto aprovechado	ha	36988,00	57699,25	100,00%
1.3.3.7.- Aprovechamientos de corcho fuera PGI	N.º contratos firmados	ud.	50,00	43,00	86,00%
1.3.3.8.- Aprovechamientos de piña fuera PGI	T producto obtenido	t	16015,00	52877,70	100,00%
1.3.3.9.- Otros aprovechamientos (pasto, montañera, resina) fuera de PGI	Kg producto obtenido	kg	205000,00	49020,00	23,91%
1.3.4.1.- Actuaciones de apoyo para el impulso de proyectos relacionados con la conservación, rehabilitación y puesta en valor de elementos del patrimonio natural en terreno forestal, en ejecución de planes, programas o proyectos aprobados por la Consejería competente o por la entidad encomendante	Kg producto obtenido	kg	15000,00	10000,00	66,67%
1.3.5.1.- Actuaciones para la recuperación y acondicionamiento de vías pecuarias encomendadas	Ud. producto aprovechado	ha	SIN PROGRAMACIÓN	NO APLICA	NO APLICA
1.4.1.1.- Gestión del Centro Análisis y Diagnóstico de la Fauna Silvestre de Andalucía (CAD)	Grado de ejecución respecto a planificado	%	100,00	180,00	100,00%
1.4.1.2.- Servicio de analíticas, necropsias y estudios relacion-	Porcentaje anualidad ejecutada	%	100,00	100,00	100,00%
	N.º Informes realizados	ud.	2,00	2,00	100,00%
	N.º ensayos realizados /total solicitado	%	75,00	72,50	96,67%

Código Seguro de verificación: q7cnXuRvezwIHhawDBp2Ww==. Permite la verificación de la integridad de una copia de este documento electrónico en la dirección: <https://verifirma.agenciamedioambienteyagua.es>
Este documento incorpora firma electrónica reconocida de acuerdo a la Ley 59/2003, de 19 de diciembre, de firma electrónica.

FIRMADO POR	JESUS CRESPO CURADO CRISTINA GARCÍA MONTE	FECHA	19/03/2021
ID. FIRMA	ws051.juntadeandalucia.es	PÁGINA	54/114



q7cnXuRvezwIHhawDBp2Ww==



ACTIVIDAD	Indicador de Actividad	Unidad	VALOR OBJETIVO 2020	VALOR EJECUTADO 2020	GRADO DE EJECUCIÓN
nados con los diferentes programas de conservación de la fauna silvestre	N.º notas de divulgación realizadas/nº notas previstas	ud.	2,00	2,00	100,00%
1.4.1.3.- Mantenimiento básico y operativo del Centro Análisis y Diagnóstico de la Fauna Silvestre de Andalucía (CAD)	N.º incidencias resueltas/totales	%	100,00	100,00	100,00%
1.4.2.1.- Gestión de la Red Andaluza de Centros de Recuperación de Especies Amenazadas (CREAs)	N.º Informes realizados	ud.	2,00	2,00	100,00%
1.4.2.2.- Mantenimiento de los Centros de Recuperación de Especies Amenazadas (CREAs)	N.º incidencias resueltas/totales	%	100,00	100,00	100,00%
1.4.2.3.- Trabajos de recuperación de especies amenazadas	N.º ejemplares recuperados/total ingresados vivos (sin contar tortugas moras)	%	40,00	79,88	100,00%
1.4.3.1.- Gestión y mantenimiento de la red de viveros	N.º de notas sobre trabajos de recuperación de especies amenazadas realizadas/ n.º de notas previstas	ud.	2,00	2,00	100,00%
	N.º plantas mantenidas	ud.	747190,00	748816,17	100,00%
	N.º plantas trasplantadas	ud.	197,00	197,00	100,00%
	N.º inspecciones de supervisión por Parque	ud.	10,00	10,00	100,00%
1.4.3.2.- Producción de planta en la Red de Viveros	N.º plantas producidas	ud.	734395,00	734395,00	100,00%
1.4.4.1.- Seguimiento de Daños y Alerta fitosanitaria	Análisis e Informes sobre Emergencias plagas y enfermedades	días	20,00	20,00	100,00%
	Atención a demanda	ud.	25,00	19,00	76,00%
	Informes según protocolos de Inspecciones organismos de cuarentena (Ministerio)	ud.	1,00	1,00	100,00%
	Informes según protocolos de Planes de Lucha integrada (supervisión y dirección técnica tratamientos)	ud.	3,00	3,00	100,00%
	Informes según protocolos Red Seda	ud.	404,00	398,00	98,51%
1.4.4.2.- Ejecución de prospecciones de carácter obligatorio en toda la superficie forestal andaluza para la detección y/o control de agentes nocivos	N.º prospecciones fitosanitarias de organismos nocivos realizadas	ud.	400,00	400,00	100,00%
1.4.4.3.- Actividades formativas y divulgativas sobre el estado, conocimiento y avances realizados	Jornadas/Reuniones	ud.	16,00	16,00	100,00%
1.4.4.4.- Aplicación de los tratamientos y medidas que pueden ser necesarias en relación con las plagas, enfermedades u otros agentes nocivos que afecten puedan afectar negativamente a las masas forestales andaluzas	Grado de ejecución de las actuaciones encargadas	ud.	100,00	100,00	100,00%
1.4.5.1.- Gestión y funcionamiento operativo de la Red Andaluza de Jardines Botánicos	Localización y seguimiento flora realizado/previsto	%	70,00	82,00	100,00%
	N.º Informes realizados	ud.	2,00	2,00	100,00%
	N.º Taxones colecciones/previsto	%	100,00	100,00	100,00%

Código Seguro de verificación: q7cnXuRvezwIHhawDBp2Ww==. Permite la verificación de la integridad de una copia de este documento electrónico en la dirección: <https://verifirma.agenciamedioambienteyagua.es>
 Este documento incorpora firma electrónica reconocida de acuerdo a la Ley 59/2003, de 19 de diciembre, de firma electrónica.

FIRMADO POR	JESUS CRESPO CURADO CRISTINA GARCÍA MONTE	FECHA	19/03/2021
ID. FIRMA	ws051.juntadeandalucia.es	PÁGINA	55/114



q7cnXuRvezwIHhawDBp2Ww==



ACTIVIDAD	Indicador de Actividad	Unidad	VALOR OBJETIVO 2020	VALOR EJECUTADO 2020	GRADO DE EJECUCIÓN
1.4.5.2.- Gestión y funcionamiento operativo del Laboratorio de Propagación Vegetal	N.º Acciones propagadas/previsto	%	74,00	80,00	100,00%
1.4.5.3.- Mantenimiento operativo del Banco de Germoplasma Vegetal Andaluz	N.º total de accesiones	ud.	1,00	-	NO EVALUABLE
1.4.5.4.- Mantenimiento de Jardines botánicos, Banco de Germoplasma Vegetal Andaluz y Laboratorio de Propagación Vegetal	N.º incidencias	ud.	1,00	0,66	66,00%
1.4.6.1.- Gestión y funcionamiento operativo de la Estación de Referencia del Corzo	N.º ejemplares mantenidos en cautividad	ud.	10,00	11,00	100,00%
1.4.6.2.- Gestión y funcionamiento operativo de las Estaciones de Referencia de Cabra Montés, Sierra Nevada y Sierra de Las Nieves	N.º ejemplares mantenidos en cautividad	ud.	100,00	106,25	100,00%
1.4.6.3.- Gestión y funcionamiento operativo de la Estación de Referencia de la Perdiz Roja	N.º pollos nacidos/ Parejas	ud.	11,00	12,75	100,00%
1.4.6.4.- Mantenimiento de las Estaciones de Referencia	Porcentaje de incidencias resueltas	%	100,00	100,00	100,00%
1.4.7.1.- Gestión y funcionamiento operativo de la Red Andaluza de Comederos de Aves Carroñeras (RACAC)	Kg alimento consumidos/ Kg de alimento aportado en función de los objetivos establecidos	%	SIN PROGRAMACIÓN	NO APLICA	NO APLICA
1.4.8.1.- Gestión y funcionamiento de los centros de cría de especies epicontinentales	N.º informes realizados	ud.	SIN PROGRAMACIÓN	NO APLICA	NO APLICA
1.4.8.2.- Mantenimiento de Centros de Cría en Cautividad (CCC)	N.º de ejemplares reproducidos/por reproducción prevista anual Reintroducciones realizadas / previsto	%	20,00	20,00	100,00%
1.4.8.3.- Gestión y funcionamiento operativo del CCC del Lince Ibérico	N.º incidencias resueltas/totales	%	50,00	50,00	100,00%
1.5.1.1.- Trabajos de consultoría para la conservación de la biodiversidad	N.º ejemplares que se producen/previsto	%	100,00	100,00	100,00%
1.5.1.2.- Trabajos de consultoría para la conservación de la biodiversidad	N.º ejemplares que se producen/previsto	ud.	7,00	9,00	100,00%
1.5.2.1.- Programa de emergencias, control epidemiológico y seguimiento de fauna amenazada	Grado de ejecución con respecto a lo planificado	%	100,00	100,00	100,00%
1.5.2.2.- Ejecución de planes y programas de recuperación y conservación de especies amenazadas	Grado de ejecución con respecto a lo planificado	%	100,00	100,00	100,00%
1.5.2.3.- Evaluación y control de amenazas a las especies amenazadas	N.º total de emergencias atendidas/total recibidas N.º especies censadas/total previsto en cronograma	%	100,00	100,00	100,00%
1.5.2.4.- Seguimiento sobre las instalaciones de Zoos	n.º de actividades de diagnóstico, evaluación y control realizadas/ total de las solicitadas N.º Evaluaciones y controles / total previsto	%	95,00	96,67	100,00%
	N.º inspecciones realizadas/previstas	%	63,96	63,96	100,00%
		%	60,00	60,00	100,00%
		%	90,00	39,39	43,77%

Código Seguro de verificación: q7cnXuRvezwIHhawDBp2Ww==. Permite la verificación de la integridad de una copia de este documento electrónico en la dirección: <https://verifirma.agenciamedioambienteyagua.es>
Este documento incorpora firma electrónica reconocida de acuerdo a la Ley 59/2003, de 19 de diciembre, de firma electrónica.

FIRMADO POR	JESUS CRESPO CURADO CRISTINA GARCÍA MONTE	FECHA	19/03/2021
ID. FIRMA	ws051.juntadeandalucia.es	PÁGINA	56/114



q7cnXuRvezwIHhawDBp2Ww==



ACTIVIDAD	Indicador de Actividad	Unidad	VALOR OBJETIVO 2020	VALOR EJECUTADO 2020	GRADO DE EJECUCIÓN
1.5.2.5.- Trabajos de ejecución del Plan de Vigilancia Epidemiológica y Emergencias sanitarias de fauna silvestre	N.º cotos muestreados/ total previstos	%	100,00	153,13	100,00%
1.5.2.6.- Ejecución de los programas de actuaciones para la conservación de especies amenazadas	Grado de ejecución con respecto a lo planificado	%	78,30	78,30	100,00%
1.5.2.7.- Detección de amenazas y ejecución de actuaciones para su control	Grado de ejecución con respecto a lo planificado	%	50,00	50,00	100,00%
1.5.3.1.- Servicio de emergencias frente a varamientos de mariferos y tortugas marinas en el litoral andaluz	N.º varamientos atendidos/ total de avisos	%	70,00	70,00	100,00%
1.5.3.2.- Gestión y funcionamiento operativo de los Centros de Gestión del Medio Marino	N.º de notas realizadas/ n.º de notas previstas	ud.	2,00	2,00	100,00%
1.5.3.3.- Seguimiento de actividades desde embarcación	N.º informes realizados	ud.	2,00	2,00	100,00%
1.5.3.4.- Ejecución del Plan de recuperación de especies marinas amenazadas de Andalucía.	N.º registros e incidencias durante transectos seguimientos/ total previstos	%	40,00	-	NO EVALUABLE
1.5.3.5.- Mantenimiento de los Centros de Gestión del Medio Marino	N.º inspecciones realizadas para el seguimiento de habitats y especies/ total previstas	%	75,00	57,50	76,67%
1.6.1.1.- Apoyo técnico en la planificación de determinados aprovechamientos del monte	N.º incidencias resueltas/totales	%	100,00	100,00	100,00%
1.6.1.2.- Apoyo técnico en la gestión de determinados aprovechamientos del monte	N.º propuestas en relación a planes anuales de aprovechamientos	ud.	8,00	8,00	100,00%
1.6.1.3.- Gestión económico-administrativa de determinados aprovechamientos del monte	N.º de direcciones técnicas de aprovechamientos en Obras y/o servicios ejecutados por terceros	ud.	SIN PROGRAMACIÓN	NO APLICA	NO APLICA
1.6.2.1.- Apoyo técnico y redacción de documentos de planificación relacionados con el sector cinegético y piscícola (planes de áreas cinegéticas, programas para la gestión o control de especies cinegéticas y piscícolas)	N.º de señalamientos en Obras y/o servicios ejecutados por Terceros	ud.	1,00	1,00	100,00%
1.6.2.2.- Apoyo técnico y administrativo para la redacción y tramitación de planes técnicos de caza en cotos propiedad de la Junta de Andalucía	Ventas de nuevos productos	ud.	1,00	0,00	0,00%
1.6.2.3.- Apoyo técnico a la tramitación de planes técnicos de caza en cotos de particulares	N.º planes redactados/previstos (entregados en plazo)	%	100,00	100,00	100,00%
1.6.2.4.- Seguimiento de granjas cinegéticas y piscifactorías	N.º planes entregados en plazo	ud.	90,00	235,00	100,00%
1.6.2.5.- Apoyo a los Programas de especies cinegéticas o piscícolas.	N.º planes técnicos de caza (PTC) tramitados en plazo	ud.	1500,00	1955,00	100,00%
1.6.2.6.- Seguimiento de especies cinegéticas y piscícolas.	N.º instalaciones sujetas a seguimiento	ud.	33,00	33,00	100,00%
	N.º actividades realizadas/programadas	%	100,00	100,00	100,00%
	N.º censos realizados/ programados	%	100,00	100,00	100,00%

Código Seguro de verificación: q7cnXuRvezwIHhawDBp2Ww==. Permite la verificación de la integridad de una copia de este documento electrónico en la dirección: <https://verifirma.agenciamedioambienteyagua.es>
Este documento incorpora firma electrónica reconocida de acuerdo a la Ley 59/2003, de 19 de diciembre, de firma electrónica.

FIRMADO POR	JESUS CRESPO CURADO CRISTINA GARCÍA MONTE	FECHA	19/03/2021
ID. FIRMA	ws051.juntadeandalucia.es	PÁGINA	57/114



q7cnXuRvezwIHhawDBp2Ww==



ACTIVIDAD	Indicador de Actividad	Unidad	VALOR OBJETIVO 2020	VALOR EJECUTADO 2020	GRADO DE EJECUCIÓN
Realización de censos de caza mayor y menor.					
1.6.2.7.- Apoyo y asistencia técnica al funcionamiento de la Comisión de Homologación de Trofeos de Caza	N.º informes y tablas para JAHTC y JNHTC realizados	ud.	1,00	1,00	100,00%
1.6.2.8.- Gestión de montes, así como ejecución de obras de desarrollo de planes de recuperación de especies amenazadas o de hábitats.	N.º trofeos procesados	ud.	350,00	208,00	59,43%
1.6.3.1.- Gestión directa de los aprovechamientos de cotos de caza en montes públicos	N.º Informes realizados	ud.	4,00	1,00	25,00%
1.6.3.2.- Gestión de la licitación de los aprovechamientos de cotos de caza en montes públicos	N.º cotos/ montes/Ha gestionados	ha	226860,00	226860,00	100,00%
1.6.3.3.- Gestión y Manejo de montes públicos para la caza	N.º cotos adjudicados /licitados en plazo	%	85,00	85,00	100,00%
1.6.3.4.- Gestión de la Oferta Pública de Caza y apoyo a las RRAACC	N.º acciones de mejora de habitats realizados / propuestos	%	100,00	100,00	100,00%
1.6.3.5.- Comercialización y gestión económica administrativa de los aprovechamientos cinegéticos	N.º acciones de caza adjudicados/licitados	%	85,00	94,93	100,00%
1.6.4.1.- Redacción de planes técnicos y Proyectos de ordenación de montes públicos JA, así como sus revisiones	Balance económico/ importes	€	1300000,00	1369648,65	100,00%
1.6.4.2.- Inventario forestal de ordenaciones	N.º Planes redactados o revisados	ud.	1,40	1,20	85,71%
1.6.4.3.- Apoyo técnico en la revisión y elaboración de informes de Proyectos de Ordenación y Planes Técnicos de Ordenación de montes de particulares	N.º Inventarios realizados/previstos	%	71,40	74,62	100,00%
1.6.5.1.- Plan de calas	Planes supervisados	ud.	70,00	52,00	74,29%
1.6.5.2.- Gestión, mantenimiento y funcionamiento operativo de la Suberoteca	Informes de calidad emitidos	ud.	51,00	51,00	100,00%
1.6.6.1.- Apoyo técnico y administrativo para la tramitación de cambios de uso	Informes del Mapa de Calidad del Corcho	ud.	1,00	1,00	100,00%
1.6.7.1.- Apoyo técnico y administrativo al mantenimiento y actualización de Consorcios y/o Convenios	N.º de visitas atendidas	ud.	20,00	37,00	100,00%
1.6.7.2.- Apoyo técnico y administrativo al mantenimiento y actualización de Consorcios y/o Convenios	N.º incidencias	ud.	3,00	3,00	100,00%
1.6.7.3.- Apoyo técnico en deslinde y amojonamiento de la propiedad pública forestal: montes, vías pecuarias (WPP), dominio público hidráulico (DPH)	N.º Informes realizados	ud.	30,00	30,00	100,00%
1.6.7.4.- Apoyo técnico y administrativo al mantenimiento y actualización de Ocupaciones en terreno Público	Informes según protocolo	ud.	93,00	102,00	100,00%
	Informes según protocolo	ud.	18,00	23,00	100,00%
	km amojonados	km	SIN PROGRAMACIÓN	NO APLICA	NO APLICA
	km deslindados	km	24,20	51,58	100,00%
	N.º Informes realizados	ud.	806,00	774,00	96,03%

Código Seguro de verificación: q7cnXuRvezwIHhawDBp2Ww==. Permite la verificación de la integridad de una copia de este documento electrónico en la dirección: <https://verifirma.agenciamedioambienteyagua.es>
Este documento incorpora firma electrónica reconocida de acuerdo a la Ley 59/2003, de 19 de diciembre, de firma electrónica.

FIRMADO POR	JESUS CRESPO CURADO CRISTINA GARCÍA MONTE	FECHA	19/03/2021
ID. FIRMA	ws051.juntadeandalucia.es	PÁGINA	58/114



q7cnXuRvezwIHhawDBp2Ww==



ACTIVIDAD	Indicador de Actividad	Unidad	VALOR OBJETIVO 2020	VALOR EJECUTADO 2020	GRADO DE EJECUCIÓN
1.6.7.5.- Apoyo técnico en la tramitación y ejecución de expedientes de expropiación forzosa relacionados con las infraestructuras hidráulicas	Grado de ejecución con respecto a lo planificado	%	100,00	100,00	100,00%
1.6.8.1.- Apoyo técnico en el muestreo, inventario y caracterización de los recursos micológicos	N.º Informes realizados de acuerdo al protocolo de información de la CAGPyDS y envío a la REDIAM	ud.	2,00	2,00	100,00%
1.6.8.2.- Actividades de formación y divulgación en recursos micológicos	N.º de jornadas y/o reuniones	ud.	10,00	1,00	10,00%
1.7.1.1.- Plan de Formación Ambiental	N.º acciones formativas ejecutadas	ud.	39,00	-	NO EVALUABLE
1.7.1.2.- Centro de capacitación forestal de Vadillo-Castril, Ca-zorra	Ingresos anuales ejecutados / planificados	%	90,00	110,13	100,00%
1.8.1.1.- Gestión de obras hidráulicas	Porcentaje de inversión certificada respecto a lo planificado	%	100,00	96,91	96,91%
1.8.1.2.- Gestión de Redacción de Proyectos de OOH	Porcentaje de inversión certificada respecto a lo planificado	%	100,00	55,21	55,21%
1.8.1.3.- Redacción de proyectos de saneamiento y depuración	Porcentaje de inversión ejecutada respecto a la planificada	%	100,00	47,00	47,00%
1.8.2.1.- Mantenimiento y conservación básicos de presas/sistemas de explotación	N.º infraestructuras mantenidas	ud.	SIN PROGRAMACIÓN	NO APLICA	NO APLICA
1.8.3.1.- Trabajos de conservación y reparación de presas/sistemas de explotación	Porcentaje de inversión ejecutada respecto a la planificada	%	100,00	95,00	95,00%
1.9.1.1.- Apoyo de campo en la vigilancia y el control del Dominio Público Hidráulico	N.º intervenciones	ud.	120,00	715,00	100,00%
1.9.1.2.- Apoyo técnico y administrativo en la tramitación de procedimientos en materia de aprovechamientos de aguas	N.º de Expedientes revisados en el sistema AquaCero	ud.	1.500,00	2969,00	100,00%
1.9.1.3.- Apoyo técnico y administrativo en la tramitación de procedimientos en materia de autorizaciones de actuaciones en Dominio Público Hidráulico.	N.º de Informes Técnicos realizados respecto al N.º de Informes Técnicos Solicitados	%	60,00	78,33	100,00%
1.9.1.4.- Apoyo técnico y administrativo en la tramitación de procedimientos en materia de autorizaciones de vertidos.	N.º de Informes Técnicos Realizados	ud.	120,00	441,00	100,00%
1.9.1.5.- Realización de estudios e informes de supervisión para la delimitación del Dominio Público Hidráulico, Zona de Policía y Zona de Inundabilidad.	N.º de Informes Técnicos Realizados	ud.	120,00	669,00	100,00%
1.9.1.6.- Red piezométrica y foro nómica de las Demarcaciones Hidrográficas Intracomunitarias.	N.º total de actuaciones (n.º intervenciones + n.º de toma de datos)	ud.	965,00	807,50	83,68%
	N.º estaciones/piezómetros con toma de datos	ud.	515,00	432,50	83,98%
	N.º estaciones/piezómetros que han precisado intervención	ud.	450,00	375,00	83,33%
1.9.2.1.- Actuaciones de emergencias ambientales en inundaciones, nevadas, tornados, etc	N.º intervenciones	ud.	SIN PROGRAMACIÓN	NO APLICA	NO APLICA

Código Seguro de verificación: q7cnXuRvezwIHhawDBp2Ww==. Permite la verificación de la integridad de una copia de este documento electrónico en la dirección: <https://verifirma.agenciamedioambienteyagua.es>
Este documento incorpora firma electrónica reconocida de acuerdo a la Ley 59/2003, de 19 de diciembre, de firma electrónica.

FIRMADO POR	JESUS CRESPO CURADO CRISTINA GARCÍA MONTE	FECHA	19/03/2021
-------------	--	-------	------------

ID. FIRMA	ws051.juntadeandalucia.es	q7cnXuRvezwIHhawDBp2Ww==	PÁGINA	59/114
-----------	---------------------------	--------------------------	--------	--------



q7cnXuRvezwIHhawDBp2Ww==



ACTIVIDAD	Indicador de Actividad	Unidad	VALOR OBJETIVO 2020	VALOR EJECUTADO 2020	GRADO DE EJECUCIÓN
1.10.1.1.- Gestión, mantenimiento y funcionamiento operativo del Laboratorio Andaluz de Referencia de la Calidad del Aire (LARCA)	N.º Informes de calibración y/o verificación del LARCA	ud.	133,00	185,00	100,00%
	N.º operaciones de calibración del LARCA	ud.	117,00	173,00	100,00%
	N.º operaciones de verificación del LARCA	ud.	16,00	12,00	75,00%
1.10.1.2.- Gestión, mantenimiento y funcionamiento operativo de la Unidad Móvil de Medidas de Inmisión y Calidad del Aire (UMI)	N.º de campañas de la UMI	ud.	13,00	14,00	100,00%
1.10.1.3.- Gestión, mantenimiento y funcionamiento operativo de la Unidad de Captadores Difusivos y Apoyo Analítico a las Unidades Móviles (UCADA)	N.º operaciones de calibración y verificación de la UMI	ud.	63,00	63,00	100,00%
	N.º de análisis en el marco de las campañas de captadores difusivos	ud.	3225,00	4878,00	100,00%
1.10.2.1.- Mantenimiento operativo de la Unidad Móvil de Emisiones	N.º incidencias	ud.	327,00	321,00	98,17%
1.10.2.2.- Tramitación y estudio de solicitudes y desarrollo de campañas y elaboración de informes de medida de emisiones difusas	N.º de emisiones difusas medidas sobre el N.º de solicitudes recibidas	%	100,00	100,00	100,00%
	N.º informes de emisiones difusas	ud.	7,00	4,00	57,14%
1.10.2.3.- Tramitación y estudio de solicitudes y desarrollo de campañas y elaboración de informes de medida en foco de emisiones canalizadas a la atmósfera	N.º focos de emisiones canalizadas a la atmósfera analizadas sobre el N.º de solicitudes	%	100,00	100,00	100,00%
	N.º informes de emisiones canalizadas a la atmósfera	ud.	19,00	16,00	84,21%
1.10.2.4.- Evaluación y elaboración de informes del estado de acondicionamiento de focos de instalaciones industriales	N.º focos en instalaciones industriales visitadas sobre el N.º solicitudes recibidas	%	100,00	100,00	100,00%
1.10.3.1.- Gestión del CDCA 24 horas para supervisión de datos, atención a incidentes, y activación de protocolos de actuación	N.º de días cubiertos por turnos	días	366,00	366,00	100,00%
	N.º partes de incidencias y mantenimiento	ud.	732,00	732,00	100,00%
1.10.3.2.- Soporte técnico y asesoramiento a la Consejería competente para la explotación de los datos de la Red de Vigilancia y Control de la Calidad del Aire	N.º informes emitidos	ud.	279,00	317,00	100,00%
1.10.3.3.- Soporte técnico y asesoramiento a la Consejería competente para la explotación de los datos de la Red de Vigilancia y Control de la Calidad de las Aguas Litorales y Vertidos al Litoral	N.º informes emitidos	ud.	110,00	116,00	100,00%
1.10.4.1.- Mantenimiento operativo de la Unidad Móvil de medida de la Contaminación Acústica (UNMCA)	N.º incidencias	ud.	6,00	25,00	100,00%
1.10.4.2.- Tramitación y estudio de campañas de medida solicitadas y elaboración de informes sobre medida de ruidos, vibraciones y aislamientos.	N.º de campañas	ud.	62,00	52,00	83,87%
1.10.4.3.- Actuaciones no planificadas: asistencia como peritos a actuaciones judiciales	Grado de respuesta a las actuaciones no planificadas	%	100,00	100,00	100,00%
1.10.5.1.- Asesoramiento en materia de contaminación lumini-	Informes de asesoramiento solicitados por la Consejería	ud.	12,00	16,00	100,00%

Código Seguro de verificación: q7cnXuRvezwIHhawDBp2Ww==. Permite la verificación de la integridad de una copia de este documento electrónico en la dirección: <https://verifirma.agenciamedioambienteyagua.es>
Este documento incorpora firma electrónica reconocida de acuerdo a la Ley 59/2003, de 19 de diciembre, de firma electrónica.

FIRMADO POR	JESUS CRESPO CURADO CRISTINA GARCÍA MONTE	FECHA	19/03/2021
ID. FIRMA	ws051.juntadeandalucia.es	PÁGINA	60/114



q7cnXuRvezwIHhawDBp2Ww==



ACTIVIDAD	Indicador de Actividad	Unidad	VALOR OBJETIVO 2020	VALOR EJECUTADO 2020	GRADO DE EJECUCIÓN
1.10.6.1.- Mantenimiento y actualización de información relativa a ZSP y DPMT y colaboración con su divulgación	Instalaciones y expedientes de Arena revisados	ud	2184,00	2582,00	100,00%
1.10.6.2.- Gestión de tasaciones económicas relacionadas con procedimientos sancionadores en la zona de ZSP y en el DPMT	N.º tasaciones económicas tramitadas	ud.	78,00	22,00	28,21%
1.10.7.1.- Supervisión anual diaria de un itinerario fijo, con observación de focos de emisión a la atmósfera, puntos de vertido y emisarios, así como cualquier otra incidencia ambiental	N.º km recorridos	km	37650,00	36150,00	96,02%
1.10.7.2.- Cobertura mediante un servicio de guardias para asistencia a llamadas telefónicas con motivo de posibles incidentes en horario nocturno	N.º incidencias atendidas sobre avisos recibidos	%	100,00	79,17	79,17%
1.10.8.1.- Trabajos de planificación, muestreo, análisis y evaluación de conformidad en el ámbito de los residuos, prioritariamente bajo acreditación ENAC por la norma UNE/EN ISO-IEC 17020	N.º de actuaciones	ud.	8,00	7,00	87,50%
1.10.8.2.- Trabajos de planificación, muestreo, análisis y evaluación de conformidad en el ámbito de los suelos contaminados y aguas subterráneas asociadas, prioritariamente bajo acreditación ENAC por la norma UNE/EN ISO-IEC 17020	N.º de documentos elaborados	ud.	16,00	12,00	75,00%
1.10.8.3.- Trabajos de planificación, muestreo, análisis y evaluación de conformidad en el ámbito de las aguas residuales y superficiales, prioritariamente bajo acreditación ENAC por la norma UNE/EN ISO-IEC 17020	N.º de emplazamientos investigados	ud.	11,00	9,00	81,82%
1.10.9.1.- Asesoramiento técnico y consultoría en materia de residuos	N.º de documentos elaborados	ud.	28,00	21,00	75,00%
1.10.9.2.- Apoyo en la elaboración y desarrollo de planes y proyectos en materia de residuos	N.º de actuaciones	ud.	SIN PROGRAMACIÓN	NO APLICA	NO APLICA
1.10.9.3.- Asesoramiento técnico y consultoría en materia de calidad del suelo	N.º de documentos elaborados	ud.	SIN PROGRAMACIÓN	NO APLICA	NO APLICA
1.10.9.4.- Asesoramiento técnico y consultoría en materia de inspección ambiental y PRTR	N.º de documentos elaborados	ud.	979,00	1427,00	100,00%
1.10.9.5.- Asesoramiento técnico y consultoría en materia de comercio de derechos de emisiones de gases de efecto invernadero	Grado de ejecución acumulada respecto a lo planificación	%	100,00	95,00	95,00%
1.10.9.6.- Asesoramiento técnico y consultoría en materia de vertidos	N.º de documentos elaborados	ud.	437,00	616,00	100,00%
	N.º de documentos elaborados	ud.	748,00	544,00	72,73%
	N.º de documentos elaborados	ud.	174,00	141,00	81,03%
	N.º de documentos elaborados	ud.	SIN PROGRAMACIÓN	NO APLICA	NO APLICA

Código Seguro de verificación: q7cnXuRvezwIHhawDBp2Ww==. Permite la verificación de la integridad de una copia de este documento electrónico en la dirección: <https://verifirma.agenciamedioambienteyagua.es>
Este documento incorpora firma electrónica reconocida de acuerdo a la Ley 59/2003, de 19 de diciembre, de firma electrónica.

FIRMADO POR	JESUS CRESPO CURADO CRISTINA GARCÍA MONTE	FECHA	19/03/2021
ID. FIRMA	ws051.juntadeandalucia.es	PÁGINA	61/114



q7cnXuRvezwIHhawDBp2Ww==



ACTIVIDAD	Indicador de Actividad	Unidad	VALOR OBJETIVO 2020	VALOR EJECUTADO 2020	GRADO DE EJECUCIÓN
1.10.9.7.- Asesoramiento técnico y consultoría en materia de fiscalidad ecológica y tributos ambientales	N.º de documentos elaborados	ud.	199,00	92,00	46,23%
1.10.9.8.- Asesoramiento técnico y consultoría en otras materias de calidad ambiental	Grado de ejecución de las actuaciones encargadas	%	100,00	-	NO EVALUABLE
1.10.10.1.- Soporte técnico a la Consejería competente en la redacción, revisión y seguimiento de los planes de calidad ambiental	N.º de planes de calidad ambiental redactados	ud.	SIN PROGRAMACIÓN	NO APLICA	NO APLICA
1.10.11.1.- Digitalización de documentos de información ambiental	N.º de documentos digitalizados	ud.	7177,00	10475,00	100,00%
1.10.11.2.- Grabación de datos provenientes de documentos de información ambiental, en aplicaciones informáticas de la Consejería	N.º de documentos grabados	ud.	6974,00	15623,00	100,00%
1.10.11.3.- Clasificación y gestión o archivo de documentos de información ambiental	N.º horas	horas	1442,00	1337,00	92,72%
1.10.12.1.- Validación de datos referentes a residuos	N.º de documentos elaborados	ud.	27,00	32,00	100,00%
1.10.12.2.- Validación de datos referentes a calidad de suelos	N.º de documentos elaborados	ud.	1,00	1,00	100,00%
1.10.12.3.- Validación de datos en materia de PRTR	N.º de notificaciones PRTR analizadas	ud.	587,00	585,00	99,66%
1.10.12.4.- Validación de datos en materia de fiscalidad ecológica y tributos ambientales	N.º de documentos elaborados	ud.	86,00	54,00	62,79%
1.10.12.5.- Validación de datos en materia de comercio de derechos de emisión de gases de efecto invernadero	N.º de informes de notificación de emisiones GEI analizados	ud.	124,00	124,00	100,00%
1.10.13.1.- Asesoramiento y realización de estudios sobre efectos medioambientales de actividades y soporte técnico y asesoramiento en la realización o aplicación de medidas en instalaciones, en el ámbito de la calidad del aire, agua, suelo y residuos.	N.º estudios realizados	ud.	SIN PROGRAMACIÓN	NO APLICA	NO APLICA
1.10.13.2.- Toma y análisis de muestras así como asesoramiento en su interpretación en el marco de las evaluaciones ambientales de actividades	N.º de muestras	ud.	SIN PROGRAMACIÓN	NO APLICA	NO APLICA
1.10.14.1.- Manejo, mantenimiento y calibración de equipos	N.º incidencias	ud.	SIN PROGRAMACIÓN	NO APLICA	NO APLICA
1.10.14.2.- Mantenimiento requerido para el correcto funcionamiento de instalaciones y embarcaciones	N.º de Certificados positivos emitidos por Capitanía Marítima	ud.	SIN PROGRAMACIÓN	NO APLICA	NO APLICA
1.10.14.3.- Mantenimiento de la Acreditación ENAC	Acuerdos de la Comisión de Acreditación tras superar auditoría (cada 12 a 16 meses), donde se notifica el mantenimiento de la Acreditación	ud.	SIN PROGRAMACIÓN	NO APLICA	NO APLICA
1.10.14.4.- Atención a Incidentes y Controles Extraordinarios	Incidentes atendidos/incidentes comunicados	%	SIN PROGRAMACIÓN	NO APLICA	NO APLICA

Código Seguro de verificación: q7cnXuRvezwIHhawDBp2Ww==. Permite la verificación de la integridad de una copia de este documento electrónico en la dirección: <https://verifirma.agenciamedioambienteyagua.es>
 Este documento incorpora firma electrónica reconocida de acuerdo a la Ley 59/2003, de 19 de diciembre, de firma electrónica.

FIRMADO POR	JESUS CRESPO CURADO CRISTINA GARCÍA MONTE	FECHA	19/03/2021
ID. FIRMA	ws051.juntadeandalucia.es	PÁGINA	62/114



q7cnXuRvezwIHhawDBp2Ww==



ACTIVIDAD	Indicador de Actividad	Unidad	VALOR OBJETIVO 2020	VALOR EJECUTADO 2020	GRADO DE EJECUCIÓN
1.10.14.5.- Seguimiento y control de la calidad de aguas	N.º muestras	ud.	2143,00	1851,00	86,37%
1.10.14.6.- Seguimiento y control de vertidos	N.º muestras	ud.	7893,00	5836,00	73,94%
1.11.1.1.- Apoyo para la ejecución y propuesta de actuaciones de lucha contra el cambio climático	N.º de documentos elaborados	ud.	14,00	21,00	100,00%
1.11.1.2.- Apoyo para la elaboración y seguimiento de estrategias, planes, programas y desarrollos reglamentarios sobre cambio climático	N.º de documentos elaborados	ud.	6,00	24,00	100,00%
1.11.1.3.- Asesoramiento técnico para la elaboración de inventarios de emisiones y absorciones de gases de efecto invernadero, de informes sobre inventarios y de huellas de carbono	N.º de documentos elaborados	ud.	2,00	1,00	50,00%
1.11.1.4.- Ejecución de actuaciones propias para mejorar la actuación de la Agencia a los efectos del cambio climático	N.º de actuaciones	ud.	2,00	3,00	100,00%
1.12.1.1.- Asesoramiento y soporte técnico en materia de sostenibilidad urbana (Planes y Programas Ambientales)	N.º informes	ud.	SIN PROGRAMACIÓN	NO APLICA	NO APLICA
1.13.1.1.- Dirección de obras civiles e industriales	Porcentaje de inversión ejecutada respecto a la planificada	%	100,00	97,50	97,50%
1.13.1.2.- Redacción de proyectos civiles e industriales	Porcentaje de inversión ejecutada respecto a la planificada	%	100,00	100,00	100,00%
1.13.2.1.- Gestión de obras de restauración medioambiental	Porcentaje de inversión ejecutada respecto a la planificada	%	100,00	100,00	100,00%
1.14.1.1.- Elaboración y seguimiento de Planes Estratégicos de la Agencia, Programas de Gestión, Planes Anuales de Acción y demás planificación estratégica, táctica y operativa	N.º documentos elaborados en la anualidad (N.º)	ud.	4,00	5,00	100,00%
1.14.1.2.- Gestión de tarifas	N.º documentos elaborados en la anualidad (N.º)	ud.	1,00	-	NO EVALUABLE
1.14.2.1.- Apoyo a las tareas de revisión de instrumentos de planificación ambiental de espacios protegidos de la Red Natura 2000, en particular, los Parques Naturales, y adecuación a las exigencias de la Red Ecológica Europea Natura 2000.	N.º de estudios/memorias/informes realizados	ud.	13,00	15,00	100,00%
1.14.2.2.- Asesoramiento y soporte técnico en la evaluación ambiental estratégica de planes y programas	N.º documentos elaborados	ud.	50,00	50,00	100,00%
1.14.2.3.- Apoyo técnico en la revisión y/o redacción de instrumentos de planificación con incidencia ambiental (planes, programas y estrategias) y otras actividades de consultoría asociadas	Grado de ejecución acumulada respecto a planificación	%	85,00	75,53	88,86%
1.15.1.1.- Impulso y gestión de proyectos INTERNOS de investigación, desarrollo tecnológico e innovación (I+D+i)	Grado de cumplimiento de la programación anual de I+D+i (% de hitos alcanzados frente al total planificados)	ud.	90,00	100,00	100,00%

Código Seguro de verificación: q7cnXuRvezwIHhawDBp2Ww==. Permite la verificación de la integridad de una copia de este documento electrónico en la dirección: <https://verifirma.agenciamedioambienteyagua.es>
Este documento incorpora firma electrónica reconocida de acuerdo a la Ley 59/2003, de 19 de diciembre, de firma electrónica.

FIRMADO POR	JESUS CRESPO CURADO CRISTINA GARCÍA MONTE	FECHA	19/03/2021
ID. FIRMA	ws051.juntadeandalucia.es	PÁGINA	63/114



q7cnXuRvezwIHhawDBp2Ww==



ACTIVIDAD	Indicador de Actividad	Unidad	VALOR OBJETIVO 2020	VALOR EJECUTADO 2020	GRADO DE EJECUCIÓN
1.15.1.2.- Convenio de Investigación con Entidades Externas.	Grado de avance de la Planificación	%	SIN PROGRAMACIÓN	NO APLICA	NO APLICA
1.15.2.1.- Desarrollo, explotación y mantenimiento de redes de monitorización y modelos de simulación	Grado de cumplimiento de las actuaciones	%	100,00	77,49	77,49%
1.15.2.2.- Diseño, construcción y mantenimiento de la infraestructura tecnológica del sistema de gestión del conocimiento ambiental	Grado de cumplimiento de las actuaciones	%	100,00	92,03	92,03%
1.15.2.3.- Revisión, mantenimiento y armonización de la información ambiental que se precise para el conocimiento y apoyo a la gestión y la toma de decisiones	Grado de cumplimiento de las actuaciones (media de los indicadores de eficacia)	%	100,00	92,10	92,10%
1.15.2.4.- Actuaciones orientadas a la interoperabilidad e integración de sistemas de información ambiental, normalización de los metadatos y los procedimientos empleados en la gestión del conocimiento ambiental, y generación de servicios	Eficacia de Conexiones con otras IDEs	%	100,00	98,18	98,18%
1.15.2.5.- Alianzas con otros organismos de investigación a través de la participación y colaboración en proyectos con proyección europea.	Grado de cumplimiento de las actuaciones	%	85,00	88,00	100,00%
1.15.2.6.- Internacionalización de la experiencia de la REDIAM a través de la conexión de los sistemas de información ambiental de Andalucía con otras redes científicas contribuyendo a la construcción de e-infraestructuras distribuidas de rango europeo	Grado de cumplimiento de las actuaciones	%	100,00	90,00	90,00%
1.15.3.1.- Difusión y Servicios a Usuarios de Información Ambiental (REDIAM)	Grado de cumplimiento de las actuaciones	%	100,00	101,56	100,00%
1.16.1.1.- Gestión de Mejoras	Grado de avance en la implantación de medidas desde el inicio del gestor de mejoras (N.º implantadas/n.º comunicadas)	%	42,00	-	NO EVALUABLE
	Eficacia en la implantación de medidas desde inicio del Gestor de Mejoras (% de medidas implantadas verificadas que resultan eficaces respecto a las medidas implantadas)	%	37,00	-	NO EVALUABLE
	N.º de informes evacuados	ud.	3,00	3,00	100,00%
1.16.1.2.- Mantenimiento del Sistema de Gestión	Grado de cumplimiento en la Planificación del SGI de AMAYA (% de hitos alcanzados frente al total)	%	80,00	86,00	100,00%
	Grado de cumplimiento del PAIR 2020 (% de auditorías/revisiones realizadas frente a las planificadas)	%	100,00	100,00	100,00%
1.17.1.1.- Clusters	GRADO DE CUMPLIMIENTO DE LA PLANIFICACIÓN (%) (DE MARZO A DICIEMBRE 2018) 10% MENSUAL	%	SIN PROGRAMACIÓN	NO APLICA	NO APLICA
1.17.2.1.- Impulso y participación en el rediseño de los planes	GRADO DE CUMPLIMIENTO DE LA PLANIFICACIÓN (%)	%	100,00	96,67	96,67%

Código Seguro de verificación: q7cnXuRvezwIHhawDBp2Ww==. Permite la verificación de la integridad de una copia de este documento electrónico en la dirección: <https://verifirma.agenciamedioambienteyagua.es>
Este documento incorpora firma electrónica reconocida de acuerdo a la Ley 59/2003, de 19 de diciembre, de firma electrónica.

FIRMADO POR	JESUS CRESPO CURADO CRISTINA GARCÍA MONTE	FECHA	19/03/2021
ID. FIRMA	ws051.juntadeandalucia.es	PÁGINA	64/114



q7cnXuRvezwIHhawDBp2Ww==



ACTIVIDAD	Indicador de Actividad	Unidad	VALOR OBJETIVO 2020	VALOR EJECUTADO 2020	GRADO DE EJECUCIÓN
de desarrollo sostenibles (PDS) de los parques naturales					
1.18.1.1.- Seguimiento y gestión de los Planes de Gestión Integral	Avance global de los PGI en ejecución	%	75,00	62,99	83,99%
1.19.1.1.- CONTROL, SEGUIMIENTO Y GESTIÓN DE LAS EMPRESAS PARTICIPADAS Y UTE	Cumplimiento en la entrega de Informes trimestrales según Planificación	ud.	4,00	4,00	100,00%
1.19.2.1.- Desarrollo de negocio	GRADO DE AVANCE EN EL CUMPLIMIENTO DEL PLAN COMERCIAL (%)	%	SIN PROGRAMACIÓN	NO APLICA	NO APLICA
1.19.3.1.- Prospectiva, análisis, evaluación y seguimiento de la participación de la Agencia en proyectos con financiación exterior	Propuestas apoyadas (N.º)	ud.	SIN PROGRAMACIÓN	NO APLICA	NO APLICA
1.19.3.2.- Apoyo a la redacción de propuestas de proyectos de convocatorias internacionales	GRADO DE CUMPLIMIENTO DE LA PLANIFICACIÓN (%)	%	100,00	100,00	100,00%
2.1.1.1.- Actos institucionales	N.º de actos	ud.	15,00	18,00	100,00%
2.1.2.1.- Consultoría y apoyo técnico para la redacción de proyectos en el medio natural.	N.º proyectos entregados	ud.	14,00	20,00	100,00%
2.1.2.2.- Redacción de proyectos para la ejecución de la Inversión Territorial Integrada Cádiz	N.º proyectos/documentos entregados	ud.	13,00	25,00	100,00%
2.1.2.3.- Redacción de Proyectos técnicos encargados de Medio Natural	N.º documentos entregados	ud.	20,00	23,00	100,00%
2.1.3.1.- Consultoría y asistencia técnica a las direcciones de obra en actuaciones en el Medio Natural	N.º de Direcciones de obra	ud.	SIN PROGRAMACIÓN	NO APLICA	NO APLICA
2.1.3.2.- Direcciones de obra encargadas en proyectos de Medio Natural	N.º de Direcciones de obra	ud.	1,00	1,00	100,00%
2.1.3.3.- Direcciones de obra en proyectos para la ejecución de la Inversión Territorial Integrada Cádiz	N.º de Direcciones de obra	ud.	4,00	2,00	66,67%
2.1.4.1.- Coordinación de seguridad y salud y Coordinación de Actividades Empresariales en obras y servicios en el Medio Natural	N.º coordinaciones en obras activas y/o servicios ejecutados por terceros	ud.	130,00	173,00	100,00%
2.1.4.2.- Coordinación de Seguridad y salud y Coordinación de Actividades Empresariales en obras y servicios encargados por la CAGPyDS	N.º coordinaciones en obras activas y/o servicios ejecutados por terceros	ud.	32,00	26,00	83,87%
2.1.4.3.- Coordinación de seguridad y salud y Coordinación de Actividades Empresariales en obras y servicios de AMAYA	N.º coordinaciones en obras activas	ud.	10,00	21,00	100,00%
2.1.5.1.- Certificación forestal de montes de la Consejería competente en materia de Medio Ambiente	N.º de visitas de seguimiento	ud.	20,00	7,00	35,00%
2.1.5.2.- Sistemas de gestión ambiental en Espacios Naturales	N.º montes certificados (PEFC/FSC)	ud.	39,00	39,00	100,00%
	N.º de auditorías internas	ud.	9,00	9,00	100,00%

Código Seguro de verificación: q7cnXuRvezwIHhawDBp2Ww==. Permite la verificación de la integridad de una copia de este documento electrónico en la dirección: <https://verifirma.agenciamedioambienteyagua.es>
 Este documento incorpora firma electrónica reconocida de acuerdo a la Ley 59/2003, de 19 de diciembre, de firma electrónica.

FIRMADO POR	JESUS CRESPO CURADO CRISTINA GARCÍA MONTE	FECHA	19/03/2021
ID. FIRMA	ws051.juntadeandalucia.es	PÁGINA	65/114



q7cnXuRvezwIHhawDBp2Ww==



ACTIVIDAD	Indicador de Actividad	Unidad	VALOR OBJETIVO 2020	VALOR EJECUTADO 2020	GRADO DE EJECUCIÓN
les Protegidos de Andalucía	N.º de Espacios Naturales Protegidos certificados	ud.	24,00	24,00	100,00%
2.1.5.3.- Certificación forestal en montes que no son de la Junta de Andalucía	N.º hectáreas	ha	14999,72	14999,72	100,00%
2.1.5.4.- Proyectos demostrativos de Gestión Ambiental Sostenible (BRICK-BEACH)	Grado de ejecución acumulada respecto a planificación	%	60,00	-	NO EVALUABLE
2.2.1.1.- Plan de Comunicación interna.	Grado de implantación del Plan de Comunicación Interna conforme a sus actuaciones planificadas	%	90,00	85,00	94,44%
2.2.2.1.- Plan de Comunicación externa. Coordinación con Gabinete de Prensa	Grado de implantación del Plan de Comunicación	%	90,00	90,00	100,00%
2.3.1.1.- Consultivo	Grado de Cumplimiento de Plazo Medio en evacuación de informes (%) Fórmula: (Informes en Plazo/Total Informes)*100	%	75,00	75,00	100,00%
	Grado de Cumplimiento en Asesoramiento jurídico (%) Fórmula: (Total de Participaciones/Participaciones previstas)*100	%	100,00	100,00	100,00%
	Informes evacuados (N.º)	ud.	300,00	309,00	100,00%
	Asistencias a mesas de contratación	ud.	750,00	993,00	100,00%
2.3.2.1.- Contencioso	Grado de dedicación a Contenciosos respecto al total de Asesoría Jurídica (%) Fórmula: (horas dedicadas a Contencioso/horas totales AJ)*100	%	70,00	70,00	100,00%
2.3.2.1.- Contencioso	Grado de Externalización de Asuntos (%) Fórmula: (Asuntos Externalizados/Total Asuntos)*100	%	40,00	26,23	100,00%
2.4.1.1.- Auditoría de cuentas	Cumplimiento calendario IGJA.	%	100,00	100,00	100,00%
2.4.1.2.- Auditoría de cumplimiento	Cumplimiento calendario IGJA.	%	100,00	100,00	100,00%
2.4.1.3.- Auditoría de programas	Cumplimiento calendario IGJA.	%	100,00	100,00	100,00%
2.4.1.4.- Mesas de contratación	Participación en mesas de contratación	%	100,00	100,00	100,00%
2.5.1.1.- Plan Anual de Auditorías	Grado de ejecución del Plan	%	SIN PROGRAMACIÓN	NO APLICA	NO APLICA
2.5.2.1.- Análisis Estratégico	Trabajos realizados	ud.	6,00	7,00	100,00%
2.5.2.2.- Estudios y Propuestas	Trabajos realizados	ud.	6,00	13,00	100,00%
2.5.3.1.- Acciones de Responsabilidad Corporativa	Número de acciones ejecutadas	ud.	100,00	100,00	100,00%
2.5.3.2.- Código Ético	Acciones ejecutadas/demandadas	%	100,00	100,00	100,00%
2.5.3.3.- Desempeño Ambiental	Grado de avance de ejecución del Plan	%	100,00	100,00	100,00%
2.6.1.1.- Gestión de la Unidad de Transparencia de la Agencia de Medio Ambiente y Agua	Grado de informes a solicitudes evacuados en plazo	%	95,00	95,00	100,00%
	Plazo medio acumulado de respuesta a las solicitudes	días	20,00	20,00	100,00%

Código Seguro de verificación: q7cnXuRvezwIHhawDBp2Ww==. Permite la verificación de la integridad de una copia de este documento electrónico en la dirección: <https://verifirma.agenciamedioambienteyagua.es>
Este documento incorpora firma electrónica reconocida de acuerdo a la Ley 59/2003, de 19 de diciembre, de firma electrónica.

FIRMADO POR	JESUS CRESPO CURADO CRISTINA GARCÍA MONTE	FECHA	19/03/2021
ID. FIRMA	ws051.juntadeandalucia.es	PÁGINA	66/114



q7cnXuRvezwIHhawDBp2Ww==



ACTIVIDAD	Indicador de Actividad	Unidad	VALOR OBJETIVO 2020	VALOR EJECUTADO 2020	GRADO DE EJECUCIÓN
2.6.2.1.- Protección de datos de carácter personal	Grado de respuesta a las solicitudes de asesoramiento	%	95,00	100,00	100,00%
3.1.1.1.- Elaboración y ejecución del Plan de Formación	Grado de avance de la ejecución del Plan	%	100,00	95,00	95,00%
3.1.1.2.- Proceso de Acreditación de las Cualificaciones Profesionales en INFOCA	Grado de avance de la Acreditación	%	100,00	100,00	100,00%
3.1.1.3.- Selección de personas	Grado de avance de la selección que se convoque en cada periodo del año	%	100,00	100,00	100,00%
3.1.2.1.- Gestión de Plan de jubilaciones parciales	Grado de avance en la puesta en marcha del Plan	%	100,00	100,00	100,00%
3.1.2.2.- Gestión de movilidad interna	Avance del diseño de la aplicación desarrollada para la gestión	%	100,00	75,00	75,00%
3.1.3.1.- Prevención de riesgos laborales	Grado de cumplimiento de la Planificación de Actividades Preventivas	%	80,00	78,00	97,50%
3.1.3.2.- Salud Laboral	Reconocimientos médicos realizados respecto del promedio de la plantilla de la Agencia	%	100,00	100,00	100,00%
3.2.1.1.- Gestión de contratos	Contratos centralizados (n.º Acuerdos marcos vigentes en el mes)	ud.	15,00	16,00	100,00%
3.3.1.1.- Gestión de instalaciones	Licitaciones electrónicas porcentaje de expedientes licitados por Vortal sobre el total de expedientes publicados en el mes	%	60,00	86,32	100,00%
3.3.2.1.- Gestión de recursos materiales	Grado de cumplimiento de los planes de mantenimiento (SSCC-Gereencias-Almacenes)	%	100,00	82,33	82,33%
	Evaluación de Stock (stock de los almacenes regionales el último día del trimestre en relación al stock medio de los dos últimos años)	%	100,00	96,21	100,00%
	Dotación de flota (Número promedio de vehículos en el trimestre en relación al número de trabajadores activos en el mismo)	ud.	0,25	0,21	100,00%
	Facturación trimestral de la flota de vehículos (facturación del trimestre en relación a la facturación del mismo trimestre el año anterior)	%	100,00	96,65	100,00%
	Grado de reparación de maquinaria ligera (máquinas que han sido reparadas en el mes de estudio respecto las máquinas que entraron en reparación interna ese mes)	%	95,00	101,67	100,00%
3.4.1.1.- Elaboración de presupuestos y su seguimiento	Emisión de informes sobre el grado de avance de ejecución presupuestaria	ud.	12,00	12,00	100,00%
3.4.2.1.- Contabilidad financiera	Porcentaje de envío en tiempo y forma de las fichas CIMCA mensuales con información derivada de la contabilidad financiera.	%	100,00	100,00	100,00%
3.4.2.2.- Gestión de tesorería	Período Medio de Pago de las obligaciones a Proveedores	días	30,00	11,40	100,00%
3.5.1.1.- Gobernanza TIC	Aprobación del Plan Estratégico de Gobernanza TIC y de las dos cartillas de proyectos (SIC y STM)	%	100,00	85,00	85,00%
3.5.2.1.- Sistemas, Telecomunicaciones y Microinformática	Grado de avance de la Cartera de Proyectos STM	%	80,00	78,44	98,05%

Código Seguro de verificación: q7cnXuRvezwIHhawDBp2Ww==. Permite la verificación de la integridad de una copia de este documento electrónico en la dirección: <https://verifirma.agenciamedioambienteyagua.es>
Este documento incorpora firma electrónica reconocida de acuerdo a la Ley 59/2003, de 19 de diciembre, de firma electrónica.

FIRMADO POR	JESUS CRESPO CURADO CRISTINA GARCÍA MONTE	FECHA	19/03/2021
ID. FIRMA	ws051.juntadeandalucia.es	PÁGINA	67/114



q7cnXuRvezwIHhawDBp2Ww==

A

ACTIVIDAD	Indicador de Actividad	Unidad	VALOR OBJETIVO 2020	VALOR EJECUTADO 2020	GRADO DE EJECUCIÓN
3.5.3.1.- Sistemas de Información Corporativos	Grado de avance de la Cartera de Proyectos SIC	%	80,00	66,26	82,83%
3.5.4.1.- Tecnologías y Proyectos Operativos	Grado de satisfacción de la dirección de INFOCA con los trabajos de sistemas en emergencias, realizado mediante encuesta al Director del COR y a la Subdirección de Incendios forestales y otras Emergencias Ambientales de AMAYA	%	80,00	75,00	93,75%

Código Seguro de verificación: q7cnXuRvezwIHhawDBp2Ww==. Permite la verificación de la integridad de una copia de este documento electrónico en la dirección: <https://verifirma.agenciamedioambienteyagua.es>
 Este documento incorpora firma electrónica reconocida de acuerdo a la Ley 59/2003, de 19 de diciembre, de firma electrónica.

FIRMADO POR	JESUS CRESPO CURADO CRISTINA GARCÍA MONTE	FECHA	19/03/2021
ID. FIRMA	ws051.juntadeandalucia.es	q7cnXuRvezwIHhawDBp2Ww==	PÁGINA 68/114
 q7cnXuRvezwIHhawDBp2Ww==			



Anexo II. Desarrollo y ejecución de las actuaciones del Plan de Acción Anual 2020

ACTIVIDAD	ACTUACION	Indicador Actuación	Unidad	VALOR OBJETIVO 2020	VALOR EJECUTADO 2020	GRADO DE EJECUCIÓN
1.1.1.1.- Gestión de los Recursos Humanos para la Extinción de Incendios Forestales	1.1.1.1.1.- Gestión de los Recursos Humanos del Servicio de Extinción de Incendios Forestales	N.º trabajadores que hay en una fecha/Nº trabajadores de acuerdo al Catálogo de Medios publicado	%	96	99,01	100,00%
		Grado de cumplimiento de los medios dedicados a la extinción, respecto a los que la Consejería nos pide en Bajo y Medio Riesgo	%	96	98,00	100,00%
1.1.1.2.- Gestión de los Recursos materiales para la Extinción de Incendios Forestales	1.1.1.2.1.- Gestión de servicios de apoyo al funcionamiento del dispositivo INFOCA (vehículos, retardantes y comunicaciones)	Incidentes con baja en trabajos de extinción	ud.	35	35,00	100,00%
		Incidentes sin baja totales en trabajos de extinción	ud.	58	39,00	100,00%
		% días con stock de RLP y RCP por debajo del mínimo establecido respecto al total de días	%	73	94,93	100,00%
		% Inoperatividad de VCI (días de inoperatividad/total de días)	%	16,67	4,71	100,00%
		% Inoperatividad de Nodrizas (días de inoperatividad/total de días)	%	11	3,19	100,00%
		% días de repetidores inoperativos de la red de comunicaciones respecto al total de días	%	15	0,32	100,00%
1.1.1.3.- Actuaciones innovadoras con financiación europea	1.1.1.3.1.- Proyecto CILIFO	Grado de ejecución respecto a planificado	%	97	83,19	85,76%
		Mantenimiento de Infraestructuras (CEDEFOS): Cumplimiento Plan de Mantenimiento	%	85	97,00	100,00%
		Grado de ejecución respecto a planificado	%	100	24,00	24,00%
1.1.2.1.- Revisión de planes de autoprotección y de contingencia e implantación de los mismos	1.1.2.1.1.- Formalización administrativa de la figura de los Planes de Autoprotección	N.º documentos normativos elaborados	ud.	0,7	0,15	21,43%
		N.º documentos Plan de Auto protección revisados o elaborado	ud.	1	0,50	50,00%
		N.º actuaciones implantación realizadas	ud.	1	0,05	5,00%
1.1.2.2.- Actuaciones de prevención e intervención en otras emergencias ambientales	1.1.2.2.1.- Elaboración de protocolos / adaptación de normativa para otras emergencias ambientales	N.º protocolos o documentos normativa elaborados	%	13	10,50	80,77%
		Acciones formativas en otras emergencias ambientales	ud.	2	2,00	100,00%
		Ejercicios/Simulacros en otras emergencias ambientales	ud.	1	0,00	0,00%
	1.1.2.2.3.- Dotación de medios materiales y EPIS para otras Emergencias Ambientales	Grado de ejecución respecto a planificado	%	100	0,00	0,00%

Código Seguro de verificación: q7cnXuRvezwIHhawDBp2Ww==. Permite la verificación de la integridad de una copia de este documento electrónico en la dirección: <https://verifirma.agenciamedioambienteyagua.es>
Este documento incorpora firma electrónica reconocida de acuerdo a la Ley 59/2003, de 19 de diciembre, de firma electrónica.

FIRMADO POR	JESUS CRESPO CURADO CRISTINA GARCÍA MONTE	FECHA	19/03/2021
ID. FIRMA	ws051.juntadeandalucia.es	PÁGINA	69/114



q7cnXuRvezwIHhawDBp2Ww==



ACTIVIDAD	ACTUACION	Indicador Actuación	Unidad	VALOR OBJETIVO 2020	VALOR EJECUTADO 2020	GRADO DE EJECUCIÓN	
1.2.1.1.- Ejecución de proyectos relativos a la instalación, conservación o mejoras funcionales de los equipamientos, incluyendo los contenidos interpretativos 1.2.2.1.- Gestión de los equipamientos y servicios de atención personalizada al visitante de los espacios naturales protegidos de Andalucía	1.2.1.1.1.- Prevención de afecciones por uso público en el Parque Nacional y Natural de Sierra Nevada (Almería y Granada)	Grado de ejecución respecto a planificado	%	80	80,00	100,00%	
	1.2.1.1.2.- SV. DE CONSERVACIÓN DEL MEDIO LITORAL EN EL PARQUE NATURAL CABO DE GATA NIJAR	Grado de ejecución respecto a planificado	%	60,24	74,79	100,00%	
	1.2.1.1.3.- UADITUR. Señalización de itinerarios ambientales y culturales del Bajo Guadiana	Grado de ejecución respecto a planificado	%	80	80,00	100,00%	
	1.2.1.1.4.- Mantenimiento y reparación del gran sendero GR247 Bosques del Sur dentro del P.N. de Cañorla, Segura y Las Villas, en la provincia de Jaén	Grado de ejecución respecto a planificado	%	80	205,02	100,00%	
	1.2.1.1.5.- Puesta en valor de elementos geológicos en el Geoparque de las Sierras Subbéticas	Grado de ejecución respecto a planificado	%	80	86,88	100,00%	
	1.2.2.1.1.- Coordinación de la Red de Equipamientos de Uso Público	N.º de Comisiones Técnicas Provinciales realizadas	%	16	13,00	81,25%	
	1.2.2.1.2.- Seguimiento y control de calidad en la prestación de los distintos servicios	N.º revisiones de campo para el control de la calidad de los servicios realizados por la Agencia	ud.	73	110,00	100,00%	
	1.2.2.1.3.- Apertura de los equipamientos al público	N.º empleos generados asociado a los servicios prestados por empresas adjudicatarias	ud.	176	211,58	100,00%	
	1.2.2.1.4.- Mantenimiento y actualización de las Dotaciones Interpretativas	N.º dotaciones interpretativas actualizadas (incluyendo señalización en otros equipamientos)	ud.	25	32,00	100,00%	
	1.2.2.1.5.- Mantenimientos normativos de las instalaciones	Equipamientos abiertos con tramitación de expediente de apertura completada (%)	%	90	85,39	94,88%	
	1.2.2.1.6.- Gestión de suministros, tasas e impuestos	Equipamientos abiertos con seguimiento de facturación y consumo de las instalaciones (%)	%	40	33,33	83,33%	
	1.2.2.1.7.- Conservación y mejora de equipamientos con atención personalizada	Incidencias resueltas en relación a las recepciones	%	62	73,55	100,00%	
	1.2.2.1.8.- Control del cumplimiento de normativa PRL y de seguridad en la prestación de servicios	N.º revisiones realizadas por UP de campo	ud.	13	91,00	100,00%	
	1.2.2.2.- Dinamización de los equipamientos y servicios de atención personalizada al visitante de los espacios naturales protegidos de Andalucía	1.2.2.2.1.- Coordinación de los planes de dinamización de los equipamientos 1.2.2.2.2.- Gestión de la plataforma on-line "reserva tu visita" 1.2.2.2.3.- Programas regionales (La Naturaleza y Tú, Naturaleza para Todos) 1.2.2.2.4.- Programas locales 1.2.2.2.5.- Gestión y coordinación de la red de tiendas	Equipamientos donde los Planes anuales han sido aprobados(%) N.º reservas del Programa Propio gestionadas (confirmadas y anuladas) a través de RTV N.º actividades organizadas anualmente N.º actividades organizadas anualmente N.º tiendas con el dispositivo Comercia	% ud. ud. ud. ud.	85 2001 137 127 24	89,00 1430,00 408,00 469,00 23,00	100,00% 71,46% 100,00% 100,00% 95,83%


Código Seguro de verificación: q7cnXuRvezwIHhawDBp2Ww==. Permite la verificación de la integridad de una copia de este documento electrónico en la dirección: <https://verifirma.agenciamedioambienteyagua.es>
Este documento incorpora firma electrónica reconocida de acuerdo a la Ley 59/2003, de 19 de diciembre, de firma electrónica.

FIRMADO POR	JESUS CRESPO CURADO CRISTINA GARCÍA MONTE	FECHA	19/03/2021
ID. FIRMA	ws051.juntadeandalucia.es q7cnXuRvezwIHhawDBp2Ww==	PÁGINA	70/114
 q7cnXuRvezwIHhawDBp2Ww==			



ACTIVIDAD	ACTUACION	Indicador Actuación	Unidad	VALOR OBJETIVO 2020	VALOR EJECUTADO 2020	GRADO DE EJECUCIÓN	
1.2.3.1.- Gestión y mantenimiento de los equipamientos de uso público sin atención al visitante	1.2.2.6.- Elección y suministros de productos	Productos personalizados en relación al total de productos producidos	%	30	31,08	100,00%	
	1.2.2.7.- Mejora y personalización de espacios positivos	Mejoras realizadas con respecto al total de Tiendas RENPA	ud.	1	0,00	0,00%	
	1.2.3.1.1.- Limpieza y mantenimiento básico de equipamientos de uso público sin atención personalizada al visitante	Incidencias resueltas en relación a las recepciones	%	75	-	NO EVALUABLE	
	1.2.3.2.- Gestión y mantenimiento de la señalización de uso público	Valoración de usuarios	ud.	4	3,85	96,23%	
	1.2.4.1.- Diseño y ejecución de acciones de comunicación y promoción de los equipamientos de uso público	N.º acciones de promoción en ferias y eventos	ud.	1	1,00	100,00%	
	1.2.4.2.- Diseño y ejecución de acciones de comunicación y promoción de los espacios protegidos	1.2.4.1.2.- Producción y distribución de publicaciones vinculadas al LUP	N.º de Mapas de UP actualizados en sus contenidos total o parcialmente	ud.	SIN PROGRAMACIÓN	NO APLICA	NO APLICA
		1.2.4.2.1.- Apoyo técnico al desarrollo de publicaciones de Uso Público en la Red Natura 2000	N.º acciones ejecutadas	ud.	51	16,00	31,37%
		1.2.4.2.2.- ESTUDIOS DE VIABILIDAD DE SEÑALIZACIÓN EN 8 PROVINCIAS Y 2 PARQUES NACIONALES	N.º estudios de viabilidad	ud.	10	10,00	100,00%
		1.2.4.2.3.- Actualización de datos y actuaciones de difusión y sensibilización en Geodiversidad	N.º acciones ejecutadas	ud.	31	24,00	77,42%
	1.3.2.1.- Trabajos preventivos naturales	1.2.4.2.4.- Servicio de redacción de proyectos y dirección técnica de proyectos de dotación interpretativa y adaptación funcional de centros de visitantes en espacios Naturales Protegidos, provincia de Cádiz (ITI Cádiz)	N.º de proyectos de dotación interpretativa	ud.	3	-	NO EVALUABLE
1.3.2.1.1.- Realización de trabajos de prevención de incendios en infraestructuras lineales de defensa, recogidas en el plan anual		AL Superficie ejecutada / Promedia superficie ejecutada los 4 años mas altos del ultimo quinquenio	ha	90	81,25	90,28%	
		CA Superficie ejecutada / Promedia superficie ejecutada los 4 años mas altos del ultimo quinquenio	ha	90	47,09	52,32%	
		CO Superficie ejecutada / Promedia superficie ejecutada los 4 años mas altos del ultimo quinquenio	ha	90	68,58	76,20%	
		GR Superficie ejecutada / Promedia superficie ejecutada los 4 años mas altos del ultimo quinquenio	ha	90	50,29	55,88%	
		HU Superficie ejecutada / Promedia superficie ejecutada los 4 años mas altos del ultimo quinquenio	ha	90	65,14	72,38%	
	JA Superficie ejecutada / Promedia superficie ejecutada los 4 años mas altos del ultimo quinquenio	ha	90	82,69	91,88%		

Código Seguro de verificación: q7cnXuRvezwIHhawDBp2Ww==. Permite la verificación de la integridad de una copia de este documento electrónico en la dirección: <https://verifirma.agenciamedioambienteyagua.es>
Este documento incorpora firma electrónica reconocida de acuerdo a la Ley 59/2003, de 19 de diciembre, de firma electrónica.

FIRMADO POR	JESUS CRESPO CURADO CRISTINA GARCÍA MONTE	FECHA	19/03/2021
ID. FIRMA	ws051.juntadeandalucia.es	PÁGINA	71/114
 q7cnXuRvezwIHhawDBp2Ww==			



ACTIVIDAD	ACTUACION	Indicador Actuación	Unidad	VALOR OBJETIVO 2020	VALOR EJECUTADO 2020	GRADO DE EJECUCIÓN
1.3.2.2.- Mantenimiento de infraestructuras lineales de prevención de incendio mediante la RAPCA (Red de Áreas Pasto-Cortafuegos de Andalucía)	1.3.2.2.1.- Mantenimiento de infraestructuras lineales de prevención de incendio mediante la RAPCA (Red de Áreas Pasto-Cortafuegos de Andalucía)	MA Superficie ejecutada / Promedia superficie ejecutada los 4 años mas altos del ultimo quinquenio	ha	90	56,87	63,19%
		SE Superficie ejecutada / Promedia superficie ejecutada los 4 años mas altos del ultimo quinquenio	ha	90	78,27	86,97%
1.3.2.3.- Trabajos especiales de prevención de incendios forestales	1.3.2.3.1.- Trabajos especiales de prevención de incendios forestales	Siniestralidad /Siniestralidad objetivo (número de accidentes de la actividad considerada por cada 1.000 trabajadores expuestos en relación al objetivo del índice de incidencia)	%	85	40,87	100,00%
		Contratos realizados sobre los planificados (%)	%	100	97,01	97,01%
1.3.3.1.- Ejecución de aprovechamientos de madera y biomasa	1.3.3.1.1.- Aprovechamiento de madera y biomasa en montes PGI	Superficie incluida en RAPCA frente a la media de superficie planificada de los últimos 5 años	%	90	105,66	100,00%
		Grado de ejecución respecto a planificado Endesa AT Málaga	%	100	100,00	100,00%
		Grado de ejecución respecto a planificado Endesa AT Cádiz	%	100	-	NO EVALUABLE
		Grado de ejecución respecto a planificado Endesa Málaga MT BT	%	100	106,90	100,00%
		Grado de ejecución respecto a planificado Endesa Granada AT	%	100	100,00	100,00%
		Grado de ejecución respecto a planificado Endesa Jaén AT	%	100	100,00	100,00%
		Grado de ejecución respecto a planificado Endesa Huelva MT BT	%	100	35,55	35,55%
		Grado de ejecución respecto a planificado Endesa Sevilla MT BT	%	100	72,68	72,68%
		T producto obtenido	t	30640	62311,66	100,00%
		1.3.3.2.- Ejecución de aprovechamientos de corcho	1.3.3.2.1.- Aprovechamiento de corcho en montes PGI	Kg producto obtenido	Kg	500000
Kg producto obtenido	Kg			405000	225465,00	55,67%
Kg de aceituna recogidos	Kg			5000	0,00	0,00%
1.3.3.4.- Ejecución de otros aprovechamientos (pasto, montanera, resina)	1.3.3.4.2.- Aprovechamiento de pastos en montes PGI	ha licitadas	ha	36988	36988,00	100,00%

Código Seguro de verificación: q7cnXuRvezwIHhawDBp2Ww==. Permite la verificación de la integridad de una copia de este documento electrónico en la dirección: <https://verifirma.agenciamedioambienteyagua.es>
Este documento incorpora firma electrónica reconocida de acuerdo a la Ley 59/2003, de 19 de diciembre, de firma electrónica.

FIRMADO POR	JESUS CRESPO CURADO CRISTINA GARCÍA MONTE	FECHA	19/03/2021
ID. FIRMA	ws051.juntadeandalucia.es	PÁGINA	72/114



q7cnXuRvezwIHhawDBp2Ww==



ACTIVIDAD	ACTUACION	Indicador Actuación	Unidad	VALOR OBJETIVO 2020	VALOR EJECUTADO 2020	GRADO DE EJECUCIÓN
	1.3.3.4.3.- Otros aprovechamientos menores en montes PGI	Ud. producto aprovechado	ha	12000	20711,25	100,00%
1.3.3.5.- Comercialización y gestión económico-administrativa de aprovechamientos forestales	1.3.3.5.1.- Comercialización y gestión económico-administrativa de aprovechamientos forestales	N.º contratos firmados	ud.	50	43,00	86,00%
1.3.3.6.- Aprovechamientos Forestales de madera y biomasa fuera PGI	1.3.3.6.1.- Aprovechamiento de madera y biomasa fuera montes PGI	T producto obtenido	t	16015	52877,70	100,00%
1.3.3.7.- Aprovechamientos de corcho fuera PGI	1.3.3.7.1.- Aprovechamiento corcho fuera montes PGI	Kg producto obtenido	Kg	205000	49020,00	23,91%
1.3.3.8.- Aprovechamientos de piña fuera PGI	1.3.3.8.1.- Aprovechamiento de piña fuera montes PGI	Kg producto obtenido	Kg	15000	11207,00	74,71%
1.3.3.9.- Otros aprovechamientos (pasto, montanera, resina) fuera de PGI	1.3.3.9.1.- Aprovechamiento de aceituna fuera montes PGI	Kg de aceituna recogidos	Kg	SIN PROGRAMACIÓN	NO APLICA	NO APLICA
	1.3.3.9.2.- Aprovechamiento de pastos en montes fuera PGI	ha licitadas	ha	SIN PROGRAMACIÓN	NO APLICA	NO APLICA
	1.3.3.9.3.- Otros aprovechamientos menores fuera montes PGI	Ud. producto aprovechado	ud.	SIN PROGRAMACIÓN	NO APLICA	NO APLICA
1.3.4.1.- Actuaciones de apoyo para el impulso de proyectos relacionados con la conservación, rehabilitación y puesta en valor de elementos del patrimonio natural en terreno forestal, en ejecución de planes, programas o proyectos aprobados por la Consejería competente o por la entidad encomendante	1.3.4.1.1.- 0193_UADITUR	Grado de ejecución respecto a planificado	%	100	180,00	100,00%
	1.3.4.1.2.- Estudio de viabilidad patrimonial ITI Eurovelo	Grado de ejecución respecto a planificado	%	100	180,00	100,00%
1.3.5.1.- Actuaciones para la recuperación y acondicionamiento de vías pecuarias encomendadas	1.3.5.1.1.- Implementación del programa de puertas verdes en municipios de más de 20.000 habitantes. Fase I. Jaén	Grado de avance en la anualidad ejecutada	%	100	100,00	100,00%
	1.3.5.1.2.- Implementación del programa de puertas verdes en municipios de más de 20.000 habitantes. Fase I. Sevilla	Grado de avance en la anualidad ejecutada	%	100	100,00	100,00%
	1.3.5.1.3.- Implementación del programa de puertas verdes en municipios de más de 20.000 habitantes. Fase I. Almería	Grado de avance en la anualidad ejecutada	%	100	100,00	100,00%
	1.3.5.1.4.- Proyecto de Adecuación de la Puerta Verde de Chicliana. Fase II	Grado de avance en la anualidad ejecutada	%	100	100,00	100,00%

Código Seguro de verificación: q7cnXuRvezwIHhawDBp2Ww==. Permite la verificación de la integridad de una copia de este documento electrónico en la dirección: <https://verifirma.agenciamedioambienteyagua.es>
Este documento incorpora firma electrónica reconocida de acuerdo a la Ley 59/2003, de 19 de diciembre, de firma electrónica.

FIRMADO POR	JESUS CRESPO CURADO CRISTINA GARCÍA MONTE	FECHA	19/03/2021
ID. FIRMA	ws051.juntadeandalucia.es	PÁGINA	73/114



q7cnXuRvezwIHhawDBp2Ww==



ACTIVIDAD	ACTUACION	Indicador Actuación	Unidad	VALOR OBJETIVO 2020	VALOR EJECUTADO 2020	GRADO DE EJECUCIÓN
1.4.1.1.- Gestión del Centro Análisis y Diagnóstico de la Fauna Silvestre de Andalucía (CAD)	1.3.5.1.5.- Proyecto Cinturón Verde de Córdoba. Fase I	Grado de avance en la anualidad ejecutada	%	100	100,00	100,00%
	1.3.5.1.6.- Proyecto de restauración del antiguo puente del Ferrocarril sobre el Río Tinto. T. M. de Niebla (Huelva)	Grado de avance en la anualidad ejecutada	%	100	100,00	100,00%
	1.3.5.1.7.- Puerta Verde de Huelva-San Juan del Puerto-Camino Natural del Río Tinto. Fase II	Grado de avance en la anualidad ejecutada	%	100	100,00	100,00%
	1.4.1.1.1.- Gestión del Centro Análisis y Diagnóstico de la Fauna Silvestre de Andalucía (CAD)	N.º notas de divulgación o información sobre trabajos realizados o resultados obtenidos	ud.	2	2,00	100,00%
		Revisión texto web Geo/Bio	ud.	1	1,00	100,00%
		N.º Informes realizados de acuerdo al protocolo de información de la CAGPyDS y envío a la REDIAM	ud.	2	2,00	100,00%
	1.4.1.2.- Servicio de analíticas, necropsias y estudios relacionados con los diferentes programas de conservación de la fauna silvestre	N.º ensayos realizados /total solicitados	%	75	72,50	96,67%
	1.4.1.3.1.- Mantenimiento básico y operativo del Centro Análisis y Diagnóstico de la Fauna Silvestre de Andalucía (CAD)	N.º incidencias resueltas/totales	%	100	100,00	100,00%
	1.4.2.1.1.- Gestión de la Red Andaluza de Centros de Recuperación de Especies Amenazadas (CREAs)	N.º Informes realizados de acuerdo al protocolo de información de la CAGPyDS y envío a la REDIAM	ud.	2	2,00	100,00%
		N.º notas de divulgación o información sobre trabajos realizados o resultados obtenidos	ud.	2	8,00	100,00%
		Revisión texto web Geo/Bio	ud.	1	2,00	100,00%
	1.4.2.2.- Mantenimiento de los Centros de Recuperación de Especies Amenazadas (CREAs)	N.º incidencias resueltas/totales	%	100	100,00	100,00%
	1.4.2.3.- Trabajos de recuperación de especies amenazadas	N.º ejemplares recuperados/total ingresados vivos (sin contar tortugas moras)	%	40	36,88	92,19%
	1.4.3.1.- Gestión y mantenimiento de la red de viveros	N.º plantas mantenidas por especie y centro	ud.	747190	748816,17	100,00%
	N.º plantas trasplantadas	ud.	197	197,00	100,00%	
	N.º inspecciones de supervisión por Parque forestales	ud.	10	10,00	100,00%	
1.4.3.2.- Producción de planta en la Red de Viveros	N.º plantas producidas por especie y centro	ud.	734395	734395,00	100,00%	

Código Seguro de verificación: q7cnXuRvezwIHhawDBp2Ww==. Permite la verificación de la integridad de una copia de este documento electrónico en la dirección: <https://verifirma.agenciamedioambienteyagua.es>
Este documento incorpora firma electrónica reconocida de acuerdo a la Ley 59/2003, de 19 de diciembre, de firma electrónica.

FIRMADO POR	JESUS CRESPO CURADO CRISTINA GARCÍA MONTE	FECHA	19/03/2021
ID. FIRMA	ws051.juntadeandalucia.es	PÁGINA	74/114



q7cnXuRvezwIHhawDBp2Ww==



ACTIVIDAD	ACTUACION	Indicador Actuación	Unidad	VALOR OBJETIVO 2020	VALOR EJECUTADO 2020	GRADO DE EJECUCIÓN
1.4.1.- Seguimiento de Daños y Alerta fitosanitaria	1.4.4.1.1.- Evaluación de las parcelas de la RED SEDA	N.º parcelas evaluadas / N.º total parcelas instaladas	%	90	98,52	100,00%
	1.4.4.1.2.- Realización de informes FIFO	Atención a demanda	ud.	25	19,00	76,00%
	1.4.4.1.3.- Implementación de los 3 Planes de Lucha Integrada	N.º informes anuales PLI	ud.	3	3,00	100,00%
	1.4.4.1.4.- Implementación Programa de Vigilancia en las masas forestales de Andalucía. Prioridad B: Plagas sujetas a las medidas de la Unión adoptadas en virtud del artículo 16	Informe Anual Programa de Vigilancia.	ud.	1	1,00	100,00%
	1.4.4.1.5.- Valoración, análisis e informes sobre situaciones y emergencias de agentes nocivos	Análisis e informes sobre situaciones y emergencias de agentes nocivos	días	20	20,00	100,00%
	1.4.4.1.6.- Asesoramiento técnico sobre agentes nocivos a las DDTT de la CAGPyDS	Asesoramiento técnico sobre agentes nocivos a las DDTT de la CAGPyDS	ud.	24	24,00	100,00%
	1.4.4.2.- Ejecución de prospecciones de carácter obligatorio en toda la superficie forestal andaluza para la detección y/o control de agentes nocivos	N.º prospecciones fitosanitarias de organismos nocivos realizadas	ud.	404	400,00	99,01%
	1.4.4.3.- Actividades formativas y divulgativas sobre el estado, conocimiento y avances realizados	Jornadas/Reuniones	%	16	16,00	100,00%
	1.4.4.4.- Aplicación de los tratamientos y medidas que puedan ser necesarias en relación con las plagas, enfermedades u otros agentes nocivos que afecten puedan afectar negativamente a las masas forestales andaluzas	N.º informes realizados del SDS	ud.	80	80,00	100,00%
	1.4.5.1.- Gestión y funcionamiento operativo de la Red Andaluza de Jardines Botánicos	N.º notas de divulgación o información sobre trabajos realizados o resultados obtenidos	ud.	2	2,00	100,00%
		Revisión texto web Geo/Bio	ud.	1	0,00	0,00%
		N.º Informes realizados de acuerdo al protocolo de información de la CAGPyDS y envío a la REDIAM	ud.	2	2,00	100,00%
	N.º taxones representados/previsto	%	100	100,00	100,00%	
	N.º visitantes registrados/previsto	%	75	40,00	53,33%	
	N.º localizaciones y seguimientos flora realizado/previsto	%	70	82,00	100,00%	

Código Seguro de verificación: q7cnXuRvezwIHhawDBp2Ww==. Permite la verificación de la integridad de una copia de este documento electrónico en la dirección: <https://verifirma.agenciamedioambienteyagua.es>
Este documento incorpora firma electrónica reconocida de acuerdo a la Ley 59/2003, de 19 de diciembre, de firma electrónica.

FIRMADO POR	JESUS CRESPO CURADO CRISTINA GARCÍA MONTE	FECHA	19/03/2021
ID. FIRMA	ws051.juntadeandalucia.es	PÁGINA	75/114



q7cnXuRvezwIHhawDBp2Ww==



ACTIVIDAD	ACTUACION	Indicador Actuación	Unidad	VALOR OBJETIVO 2020	VALOR EJECUTADO 2020	GRADO DE EJECUCIÓN
1.4.5.2.- Gestión y funcionamiento operativo del Laboratorio de Propagación Vegetal	1.4.5.2.1.- Gestión y funcionamiento operativo del Laboratorio de Propagación Vegetal	N.º Acciones propagadas/previsto N.º notas de divulgación o información sobre trabajos realizados o resultados obtenidos	% ud.	74 2	74,00 1,00	100,00% 50,00%
		Revisión texto web Geo/Bio	ud.	1	0,00	0,00%
1.4.5.3.- Mantenimiento operativo del Banco de Germoplasma Vegetal Andaluz	1.4.5.3.1.- Mantenimiento operativo del Banco de Germoplasma Vegetal Andaluz	N.º Informes realizados de acuerdo al protocolo de información de la CAGPyDS y envío a la REDIAM N.º acciones preparadas y conservadas en las colecciones/frente a entradas de accesiones N.º ensayos de viabilidad realizados/previsto N.º de accesiones conservadas/al total	ud. % % %	2 100 100 100	2,00 - - -	100,00% NO EVALUABLE NO EVALUABLE NO EVALUABLE
1.4.5.4.- Mantenimiento de Jardines botánicos, Banco de Germoplasma Vegetal Andaluz y Laboratorio de Propagación Vegetal	1.4.5.4.1.- Mantenimiento básico de Banco de Germoplasma Vegetal Andaluz 1.4.5.4.2.- Mantenimiento básico de Jardines Botánicos 1.4.5.4.3.- Mantenimiento básico de Laboratorio de Propagación Vegetal	N.º incidencias resueltas/totales N.º incidencias resueltas/totales N.º incidencias resueltas/totales	% % %	100 100 100	- 100,00 100,00	NO EVALUABLE 100,00% 100,00%
1.4.6.1.- Gestión y funcionamiento operativo de la Estación de Referencia del Corzo	1.4.6.1.1.- Gestión y funcionamiento operativo de la Estación de Referencia del Corzo	N.º ejemplares mantenidos en cautividad	ud.	10	11,00	100,00%
1.4.6.2.- Gestión y funcionamiento operativo de las Estaciones de Referencia de Cabra Montés, Sierra Nevada y Sierra de Las Nieves	1.4.6.2.1.- Gestión y funcionamiento operativo de las Estaciones de Referencia de Cabra Montés, Sierra Nevada 1.4.6.2.2.- Gestión y funcionamiento operativo de las Estaciones de Referencia de Cabra Montés, Sierra Nevada	N.º ejemplares mantenidos en cautividad N.º ejemplares mantenidos en cautividad	ud. ud.	50 50	55,00 51,25	100,00% 100,00%
1.4.6.3.- Gestión y funcionamiento operativo de la Estación de Referencia de la Perdiz Roja	1.4.6.3.1.- Gestión y funcionamiento operativo de la Estación de Referencia de la Perdiz Roja	N.º perdices nacidas criadas en la anualidad N.º reproductores mantenidos y gestionados (Como la tabla es acumulativa, se incluye el N.º sólo en el mes de enero que es el inicio de la campaña)	ud. Parejas	10000 600	14000,00 646,17	100,00% 100,00%
1.4.6.4.- Mantenimiento de las Estaciones de Referencia	1.4.6.4.1.- Funcionamiento básico ER Corzo 1.4.6.4.2.- Funcionamiento básico ER Cabra 1.4.6.4.3.- Funcionamiento básico ER Perdiz	Incidencias resueltas (%) Incidencias resueltas (%) Incidencias resueltas (%)	% % %	100 100 100	100,00 100,00 100,00	100,00% 100,00% 100,00%
1.4.7.1.- Gestión y funcionamiento operativo de la Red Andaluza de Comederos de Aves Carroñeras	1.4.7.1.1.- Gestión y funcionamiento operativo de la Red Andaluza de Comederos de Aves Carroñeras (RACAC)	Kg alimento consumidos/ Kg de alimento aportado en función de los objetivos establecidos N.º alimoches censados en los comederos/previsto	Kg ud.	SIN PROGRAMACIÓN SIN PROGRAMACIÓN	NO APLICA NO APLICA	NO APLICA NO APLICA

Código Seguro de verificación: q7cnXuRvezwIHhawDBp2Ww==. Permite la verificación de la integridad de una copia de este documento electrónico en la dirección: <https://verifirma.agenciamedioambienteyagua.es>
Este documento incorpora firma electrónica reconocida de acuerdo a la Ley 59/2003, de 19 de diciembre, de firma electrónica.


FIRMADO POR	JESUS CRESPO CURADO CRISTINA GARCÍA MONTE	FECHA	19/03/2021
ID. FIRMA	ws051.juntadeandalucia.es	PÁGINA	76/114



q7cnXuRvezwIHhawDBp2Ww==



ACTIVIDAD	ACTUACION	Indicador Actuación	Unidad	VALOR OBJETIVO 2020	VALOR EJECUTADO 2020	GRADO DE EJECUCIÓN
(RACAC)		tos (250)				
		N.º notas de divulgación o información sobre trabajos realizados o resultados obtenidos	ud.	SIN PROGRAMACIÓN	NO APLICA	NO APLICA
		Revisión texto web Geo/Bio	ud.	SIN PROGRAMACIÓN	NO APLICA	NO APLICA
		N.º Informes realizados de acuerdo al protocolo de información de la CAGPyDS y envío a la REDIAM	ud.	SIN PROGRAMACIÓN	NO APLICA	NO APLICA
		Revisión texto web Geo/Bio	ud.	1	1,00	100,00%
		N.º Informes realizados de acuerdo al protocolo de información de la CAGPyDS y envío a la REDIAM	ud.	2	2,00	100,00%
		N.º de ejemplares reproducidos/por reproducción prevista anual	%	50	50,00	100,00%
		Reintroducciones realizadas / previsto	%	50	50,00	100,00%
		N.º notas de divulgación o información sobre trabajos realizados o resultados obtenidos	ud.	2	2,00	100,00%
		N.º incidencias resueltas/totales	%	100	100,00	100,00%
		Eficacia de adaptación ejemplares (%)	%	96,88	100,00	100,00%
		Éxito de gestación (%)	%	100	88,00	88,00%
		Éxito reproductor (UD)	ud.	0,88	1,28	100,00%
		Ejemplares lince mantenido centro (UD)	ud.	40,5	39,17	96,71%
		Parejas formadas (UD)	ud.	6	8,00	100,00%
		Éxito de preparación de cachoros (%)	%	100	100,00	100,00%
		Revisión texto web Geo/Bio	u	1	1,00	100,00%
		N.º Informes realizados de acuerdo al protocolo de información de la CAGPyDS y envío a la REDIAM	ud.	1	1,00	100,00%
		N.º notas de divulgación o información sobre trabajos realizados o resultados obtenidos	ud.	1	10,00	100,00%
		Productos finales de acuerdo al PPT	ud.	1	1,00	100,00%
		Grado de ejecución respecto a planificado	%	100	100,00	100,00%
		Productos finales de acuerdo al PPT	ud.	1	1,00	100,00%
		Grado de ejecución respecto a planificado	%	100	100,00	100,00%
		n.º de aves muertas en los humedales andaluces retiradas / n.º de aves de las que se solicita retirada	%	100	300,00	100,00%

Código Seguro de verificación: q7cnXuRvezwIHhawDBp2Ww==. Permite la verificación de la integridad de una copia de este documento electrónico en la dirección: https://verifirma.agenciamedioambienteyagua.es Este documento incorpora firma electrónica reconocida de acuerdo a la Ley 59/2003, de 19 de diciembre, de firma electrónica.			
FIRMADO POR	JESUS CRESPO CURADO CRISTINA GARCÍA MONTE	FECHA	19/03/2021
ID. FIRMA	ws051.juntadeandalucia.es	PÁGINA	77/114
 q7cnXuRvezwIHhawDBp2Ww==			



ACTIVIDAD	ACTUACION	Indicador Actuación	Unidad	VALOR OBJETIVO 2020	VALOR EJECUTADO 2020	GRADO DE EJECUCIÓN
1.5.2.- Ejecución de planes y programas de recuperación y conservación de especies amenazadas	1.5.2.1.2.- Realizar el censo, seguimiento y caracterización de estado de conservación y recomendaciones de gestión de las poblaciones de fauna de acuerdo a las directrices de la CAGPyDS	n.º de kg de peces retirados/n.º de Kg de peces de los que se solicita retirada	%	100	300,00	100,00%
		n.º de especies censadas / n.º especies previstas según cronograma	%	100	95,00	95,00%
		N.º notas de divulgación o información sobre trabajos realizados o resultados obtenidos	ud.	4	4,00	100,00%
		Revisión texto web Geo/Bio	ud.	1	1,00	100,00%
	1.5.2.2.1.- APOYO TÉCNICO AL PROGRAMA DE SEGUIMIENTO DEL LOBO IBERICO EN ANDALUCIA	N.º Informes realizados de acuerdo al protocolo de información de la CAGPyDS y envío a la REDIAM	ud.	2	2,00	100,00%
		n.º de actividades de diagnóstico, evaluación y control realizadas/ total de las solicitadas	%	82	82,00	100,00%
		N.º notas de divulgación o información sobre trabajos realizados o resultados obtenidos	ud.	2	1,00	50,00%
		N.º Informes realizados de acuerdo al protocolo de información de la CAGPyDS y envío a la REDIAM	ud.	2	2,00	100,00%
		Revisión texto web Geo/Bio	ud.	1	0,00	0,00%
		Nº de especies objeto de actuaciones in situ/ex situ/ según plan de trabajo anual.	%	80	80,00	100,00%
1.5.2.2.2.- Apoyo técnico al Plan de Recuperación de especies de Altas Cumbres: seguimiento	Nº de especies objeto de seguimiento/según plan de trabajo anual	%	81,25	74,00	91,08%	
	N.º notas de divulgación o información sobre trabajos realizados o resultados obtenidos	ud.	2	1,00	50,00%	
	Revisión texto web Geo/Bio	ud.	1	0,00	0,00%	
	N.º Informes realizados de acuerdo al protocolo de información de la CAGPyDS y envío a la REDIAM	ud.	2	2,00	100,00%	
1.5.2.2.3.- Apoyo técnico al Plan de Recuperación de Pteridofitos: seguimiento	Nº de especies objeto de actuaciones in situ/ex situ/ según plan de trabajo anual.	%	100	100,00	100,00%	
	Nº de especies objeto de seguimiento/según plan de trabajo anual	%	100	100,00	100,00%	
1.5.2.2.4.- Apoyo técnico al Plan de Recuperación del Águila Imperial: seguimiento	N.º notas de divulgación o información sobre trabajos realizados o resultados obtenidos	ud.	2	1,00	50,00%	
	Revisión texto web Geo/Bio	ud.	1	0,00	0,00%	
1.5.2.2.4.- Apoyo técnico al Plan de Recuperación del Águila Imperial: seguimiento	N.º Informes realizados de acuerdo al protocolo de información de la CAGPyDS y envío a la REDIAM	ud.	2	2,00	100,00%	
	n.º de actividades de diagnóstico, evaluación y control realizadas/ total de las solicitadas	%	87,5	87,50	100,00%	

Código Seguro de verificación: q7cnXuRvezwIHhawDBp2Ww==. Permite la verificación de la integridad de una copia de este documento electrónico en la dirección: <https://verifirma.agenciamedioambienteyagua.es>
 Este documento incorpora firma electrónica reconocida de acuerdo a la Ley 59/2003, de 19 de diciembre, de firma electrónica.

FIRMADO POR	JESUS CRESPO CURADO CRISTINA GARCÍA MONTE	FECHA	19/03/2021
ID. FIRMA	ws051.juntadeandalucia.es	PÁGINA	78/114




q7cnXuRvezwIHhawDBp2Ww==



ACTIVIDAD	ACTUACION	Indicador Actuación	Unidad	VALOR OBJETIVO 2020	VALOR EJECUTADO 2020	GRADO DE EJECUCIÓN
	<p>1.5.2.5.- Apoyo técnico al Plan de Recuperación y conservación de aves de humedales: seguimiento especies acuáticas</p> <p>1.5.2.6.- Apoyo técnico al Plan de Recuperación de aves necrófagas: seguimiento</p> <p>1.5.2.7.- Apoyo técnico al Plan de Recuperación y conservación de aves esteparias: seguimiento</p>	N.º ejemplares manejados en campo (anillamiento, traslocaciones, reintroducciones, chequeos)/n.º de ejemplares necesitados de manejo	%	100	100,00	100,00%
		N.º notas de divulgación o información sobre trabajos realizados o resultados obtenidos	ud.	2	4,00	100,00%
		Revisión texto web Geo/Bio	ud.	1	1,00	100,00%
		N.º Informes realizados de acuerdo al protocolo de información de la CAGPyDS y envío a la REDIAM	ud.	2	2,00	100,00%
		n.º de actividades de diagnóstico, evaluación y control realizadas/ total de las solicitadas	%	91,25	91,25	100,00%
		N.º ejemplares manejados en campo (anillamiento, traslocaciones, reintroducciones, chequeos)/n.º de ejemplares necesitados de manejo	%	93,75	93,75	100,00%
		N.º notas de divulgación o información sobre trabajos realizados o resultados obtenidos	ud.	2	2,00	100,00%
		Revisión texto web Geo/Bio	ud.	1	0,00	0,00%
		N.º Informes realizados de acuerdo al protocolo de información de la CAGPyDS y envío a la REDIAM	ud.	2	1,80	90,00%
		n.º de actividades de diagnóstico, evaluación y control realizadas/ total de las solicitadas	ud.	12	12,00	100,00%
		N.º ejemplares manejados en campo (anillamiento, traslocaciones, reintroducciones, chequeos)/n.º de ejemplares necesitados de manejo	ud.	10	10,00	100,00%
		N.º notas de divulgación o información sobre trabajos realizados o resultados obtenidos	ud.	2	2,00	100,00%
		Revisión texto web Geo/Bio	ud.	1	0,00	0,00%
		N.º Informes realizados de acuerdo al protocolo de información de la CAGPyDS y envío a la REDIAM	ud.	2	2,00	100,00%
n.º de actividades de diagnóstico, evaluación y control realizadas/ total de las solicitadas	%	93	93,00	100,00%		
N.º ejemplares manejados en campo (anillamiento, traslocaciones, reintroducciones, chequeos)/n.º de ejemplares necesitados de manejo	%	100	100,00	100,00%		
Revisión texto web Geo/Bio	ud.	1	0,00	0,00%		
N.º Informes realizados de acuerdo al protocolo de información de la CAGPyDS y envío a la REDIAM	ud.	2	2,00	100,00%		
n.º de actividades de diagnóstico, evaluación y control realizadas/ total de las solicitadas	%	93	93,00	100,00%		
N.º ejemplares manejados en campo (anillamiento, traslocaciones, reintroducciones, chequeos)/n.º de ejemplares necesitados de manejo	%	100	100,00	100,00%		
Revisión texto web Geo/Bio	ud.	1	0,00	0,00%		
N.º Informes realizados de acuerdo al protocolo de información de la CAGPyDS y envío a la REDIAM	ud.	2	2,00	100,00%		
N.º notas de divulgación o información sobre trabajos realizados o resultados obtenidos	ud.	2	2,00	100,00%		


Código Seguro de verificación: q7cnXuRvezwIHhawDBp2Ww==. Permite la verificación de la integridad de una copia de este documento electrónico en la dirección: <https://verifirma.agenciamedioambienteyagua.es>
 Este documento incorpora firma electrónica reconocida de acuerdo a la Ley 59/2003, de 19 de diciembre, de firma electrónica.

FIRMADO POR	JESUS CRESPO CURADO CRISTINA GARCÍA MONTE	FECHA	19/03/2021
ID. FIRMA	ws051.juntadeandalucia.es	q7cnXuRvezwIHhawDBp2Ww==	PÁGINA 79/114
 q7cnXuRvezwIHhawDBp2Ww==			



ACTIVIDAD	ACTUACION	Indicador Actuación	Unidad	VALOR OBJETIVO 2020	VALOR EJECUTADO 2020	GRADO DE EJECUCIÓN
	1.5.2.8.- Apoyo técnico al Programa de Reintroducción Ibis Eremita en Andalucía	bajos realizados o resultados obtenidos				
		n.º de actividades de diagnóstico, evaluación y control realizadas/ total de las solicitadas	%	76,67	76,67	100,00%
		N.º ejemplares manejados en campo (anillamiento, traslocaciones, reintroducciones, chequeos)/nº de ejemplares necesitados de manejo	%	78,33	78,33	100,00%
		N.º notas de divulgación o información sobre trabajos realizados o resultados obtenidos	ud.	2	1,00	50,00%
		Revisión texto web Geo/Bio	ud.	1	0,00	0,00%
		N.º Informes realizados de acuerdo al protocolo de información de la CAGPyDS y envío a la REDIAM	ud.	2	2,00	100,00%
		1.5.2.9.- Apoyo técnico al Plan de Recuperación de Especies epicontinentales: seguimiento	%	100	100,00	100,00%
		N.º introducciones o traslocaciones realizadas/ N.º introducciones o traslocaciones previstas	%	40	40,00	100,00%
		N.º notas de divulgación o información sobre trabajos realizados o resultados obtenidos	ud.	2	2,00	100,00%
		Revisión texto web Geo/Bio	ud.	1	1,00	100,00%
	1.5.2.2.10.- Apoyo técnico al Plan de Recuperación de Dunas, Arenales y Acanitilados Costeros: seguimiento	N.º Informes realizados de acuerdo al protocolo de información de la CAGPyDS y envío a la REDIAM	ud.	2	2,00	100,00%
		Nº de especies objeto de actuaciones in situ/ex situ/ según plan de trabajo anual	%	87,5	87,50	100,00%
		Nº de especies objeto de seguimiento/según plan de trabajo anual	%	80	80,00	100,00%
		N.º notas de divulgación o información sobre trabajos realizados o resultados obtenidos	ud.	2	1,00	50,00%
		Revisión texto web Geo/Bio	ud.	1	0,00	0,00%
		N.º Informes realizados de acuerdo al protocolo de información de la CAGPyDS y envío a la REDIAM	ud.	2	1,00	50,00%
		1.5.2.3.1.- Programa de Control de Especies Invasoras de Andalucía	%	2	6,00	100,00%
		N.º notas de divulgación o información sobre trabajos realizados o resultados obtenidos	ud.	2	1,00	100,00%
		Revisión texto web Geo/Bio	ud.	1	1,00	100,00%
		N.º Informes realizados de acuerdo al protocolo de información de la CAGPyDS y envío a la REDIAM	ud.	2	2,00	100,00%
	1.5.2.3.2.- Apoyo técnico a la Estrategia de Control	N.º peticiones contestadas/total recibidas	%	100	100,00	100,00%
		N.º notas de divulgación o información sobre trabajos realizados o resultados obtenidos	ud.	2	3,00	100,00%

Código Seguro de verificación: q7cnXuRvezwIHhawDBp2Ww==. Permite la verificación de la integridad de una copia de este documento electrónico en la dirección: <https://verifirma.agenciamedioambienteyagua.es>
 Este documento incorpora firma electrónica reconocida de acuerdo a la Ley 59/2003, de 19 de diciembre, de firma electrónica.

FIRMADO POR	JESUS CRESPO CURADO CRISTINA GARCÍA MONTE	FECHA	19/03/2021
ID. FIRMA	ws051.juntadeandalucia.es	PÁGINA	80/114
 q7cnXuRvezwIHhawDBp2Ww==			



ACTIVIDAD	ACTUACION	Indicador Actuación	Unidad	VALOR OBJETIVO 2020	VALOR EJECUTADO 2020	GRADO DE EJECUCIÓN
de venenos y otras amenazas a la fauna catalogada	de venenos y otras amenazas a la fauna catalogada	bajos realizados o resultados obtenidos				
		Revisión texto web Geo/Bio	ud.	1	2,00	100,00%
		N.º Informes realizados de acuerdo al protocolo de información de la CAGPyDS y envío a la REDIAM	ud.	2	2,00	100,00%
		N.º inspecciones preventivas realizadas/N.º total de inspecciones preventivas previstas	%	100	100,00	100,00%
		N.º inspecciones urgentes desarrolladas/N.º avisos para inspecciones urgentes	%	100	100,00	100,00%
		1.5.2.3.3.- Mantenimiento de un sistema de seguimiento de tendidos eléctricos peligrosos para la fauna	ud.	2	1,00	50,00%
		1.5.2.3.4.- SERVICIO DE ACTUALIZACIÓN DE LOS CRITERIOS Y DIRECTRICES DE GESTIÓN ADAPTATIVA FRENTE EL CAMBIO GLOBAL DE LOS ECOSISTEMAS Y LA BIODIVERSIDAD DE SIERRA NEVADA PARA SU INCORPORACIÓN A LOS INSTRUMENTOS DE ORDENACIÓN Y GESTIÓN	ud.	1	0,00	0,00%
		1.5.2.3.5.- LIFE ADAPTAMED GB	ud.	2	0,00	0,00%
		1.5.2.4.1.- Trabajos de asesoramiento y apoyo a inspecciones de Parques zoológicos	%	80	80,00	100,00%
		1.5.2.5.1.- Apoyo técnico al PVE	ud.	1	1,00	100,00%
1.5.2.4.- Seguimiento sobre las instalaciones de Zoos	1.5.2.4.1.- Trabajos de asesoramiento y apoyo a inspecciones de Parques zoológicos	N.º inspecciones realizadas/previstas	%	90	39,39	43,77%
1.5.2.5.- Trabajos de ejecución del Plan de Vigilancia Epidemiológica y Emergencias sanitarias de fauna silvestre	1.5.2.5.1.- Apoyo técnico al PVE	N.º Informes realizados de acuerdo al protocolo de información de la CAGPyDS y envío a la REDIAM	ud.	2	2,00	100,00%
1.5.2.6.- Ejecución de los programas de actuaciones para la conservación de especies amenazadas	1.5.2.6.1.- LIFE BLUE NATURA	Revisión texto web Geo/Bio	ud.	1	1,00	100,00%
		N.º Informes memoria temporada de caza en curso y actuaciones previstas temporada de caza siguiente	ud.	1	1,00	100,00%
		Cotos muestreados/previstos.	%	100	153,12	100,00%
		Ejemplares muestreados/previstos	%	100	142,69	100,00%
1.5.2.6.- Ejecución de los programas de actuaciones para la conservación de especies amenazadas	1.5.2.6.1.- LIFE BLUE NATURA	Grado de ejecución respecto a planificado	%	90	90,00	100,00%
		N.º Informes realizados según cronograma entre-gas LIFES	ud.	1	1,00	100,00%

Código Seguro de verificación: q7cnXuRvezwIHhawDBp2Ww==. Permite la verificación de la integridad de una copia de este documento electrónico en la dirección: <https://verifirma.agenciamedioambienteyagua.es>
Este documento incorpora firma electrónica reconocida de acuerdo a la Ley 59/2003, de 19 de diciembre, de firma electrónica.


FIRMADO POR	JESUS CRESPO CURADO CRISTINA GARCÍA MONTE	FECHA	19/03/2021
ID. FIRMA	ws051.juntadeandalucia.es	PÁGINA	81/114



q7cnXuRvezwIHhawDBp2Ww==



ACTIVIDAD	ACTUACION	Indicador Actuación	Unidad	VALOR OBJETIVO 2020	VALOR EJECUTADO 2020	GRADO DE EJECUCIÓN
	ACTUACION	Grado de ejecución respecto a planificado	%	62,5	62,50	100,00%
		N.º Informes realizados según cronograma entre-gas LIFES	ud.	1	1,00	100,00%
		N.º Actuaciones realizadas/ N.º Actuaciones planifi-cadas a realizar	%	75	75,00	100,00%
		Producto/s fina/es de acuerdo al PPT	ud.	1	1,00	100,00%
		N.º Actuaciones realizadas/ N.º Actuaciones planifi-cadas a realizar	%	75	20,00	26,67%
		Producto/s fina/es de acuerdo al PPT	ud.	1	0,60	60,00%
		N.º Actuaciones realizadas/ N.º Actuaciones planifi-cadas a realizar	%	50	20,00	40,00%
		Producto/s fina/es de acuerdo al PPT	ud.	1	1,00	100,00%
		N.º Actuaciones realizadas/ N.º Actuaciones planifi-cadas a realizar	%	100	87,11	87,11%
		Producto/s fina/es de acuerdo al PPT	ud.	1	1,00	100,00%
	ACTUACION	N.º Actuaciones realizadas/ N.º Actuaciones planifi-cadas a realizar	%	100	100,00	100,00%
		Producto/s fina/es de acuerdo al PPT	ud.	1	1,00	100,00%
		N.º Actuaciones realizadas/ N.º Actuaciones planifi-cadas a realizar	%	100	29,75	29,75%
		Producto/s fina/es de acuerdo al PPT	ud.	1	1,00	100,00%
		N.º Actuaciones realizadas/ N.º Actuaciones planifi-cadas a realizar	%	100	100,00	100,00%
		Producto/s final/es de acuerdo al PPT	ud.	1	0,00	0,00%
		Grado de ejecución respecto a planificado	%	91	91,00	100,00%
		N.º Informes realizados según cronograma entre-gas LIFES	ud.	1	1,00	100,00%
		N.º Actuaciones realizadas/ N.º Actuaciones planifi-cadas a realizar	%	75	50,00	66,67%
		Producto/s fina/es de acuerdo al PPT	ud.	1	1,00	100,00%
	ACTUACION	N.º Actuaciones realizadas/ N.º Actuaciones planifi-cadas a realizar	%	100	0,00	0,00%
		Producto/s fina/es de acuerdo al PPT	ud.	1	0,00	0,00%
	ACTUACION	N.º varamientos atendidos y registrados en la base de datos/total avisos	%	70	70,00	100,00%

Código Seguro de verificación: q7cnXuRvezwIHhawDBp2Ww==. Permite la verificación de la integridad de una copia de este documento electrónico en la dirección: https://verifirma.agenciamedioambienteyagua.es Este documento incorpora firma electrónica reconocida de acuerdo a la Ley 59/2003, de 19 de diciembre, de firma electrónica.			
FIRMADO POR	JESUS CRESPO CURADO CRISTINA GARCÍA MONTE	FECHA	19/03/2021
ID. FIRMA	ws051.juntadeandalucia.es	PÁGINA	82/114
 q7cnXuRvezwIHhawDBp2Ww==			



ACTIVIDAD	ACTUACION	Indicador Actuación	Unidad	VALOR OBJETIVO 2020	VALOR EJECUTADO 2020	GRADO DE EJECUCIÓN
tortugas marinas en el litoral andaluz	ral andaluz					
1.5.3.2.- Gestión y funcionamiento operativo de los Centros de Gestión del Medio Marino	1.5.3.2.1.- Gestión y funcionamiento operativo de los Centros de Gestión del Medio Marino	N.º notas de divulgación o información sobre trabajos realizados o resultados obtenidos	ud.	2	5,00	100,00%
		Revisión texto web Geo/Bio	ud.	1	1,00	100,00%
		N.º Informes realizados de acuerdo al protocolo de información de la CAGPyDS y envío a la REDIAM	ud.	2	2,00	100,00%
1.5.3.3.- Seguimiento de actividades desde embarcación	1.5.3.3.1.- Seguimiento de actividades desde embarcación	N.º registros e incidencias durante transectos seguimientos/ total previstos	%	40	-	NO EVALUABLE
1.5.3.4.- Ejecución del Plan de recuperación de especies marinas amenazadas de Andalucía.	1.5.3.4.1.- Ejecución del Plan de recuperación de especies marinas amenazadas de Andalucía	N.º inspecciones realizadas para el seguimiento de habitats y especies/ total previstos	%	75	75,00	100,00%
1.5.3.5.- Mantenimiento de los Centros de Gestión del Medio Marino	1.5.3.5.1.- Mantenimiento de los Centros de Gestión del Medio Marino	N.º incidencias resueltas/totales	%	100	100,00	100,00%
1.6.1.1.- Apoyo técnico en la planificación de determinados aprovechamientos del monte	1.6.1.1.1.- Apoyo técnico en la planificación de determinados aprovechamientos del monte	N.º propuestas en relación a planes anuales de aprovechamientos	ud.	8	8,00	100,00%
1.6.1.2.- Apoyo técnico en la gestión de determinados aprovechamientos del monte	1.6.1.2.2.- Direcciones técnicas de aprovechamientos en Obras y/o servicios ejecutados por terceros	N.º direcciones técnicas de aprovechamientos en Obras y/o servicios ejecutados por terceros	ud.	SIN PROGRAMACIÓN	NO APLICA	NO APLICA
	1.6.1.2.3.- Apoyo técnico en los señalamientos en obras, aprovechamientos y/o servicios	N.º señalamientos en Obras y/o servicios ejecutados por Terceros	ud.	2	1,00	50,00%
1.6.1.3.- Gestión económico-administrativa de determinados aprovechamientos del monte	1.6.1.3.1.- Gestión económico-administrativa de determinados aprovechamientos del monte	N.º contratos firmados	ud.	50	44,00	88,00%
1.6.2.1.- Apoyo técnico y redacción de documentos de planificación relacionados con el sector cinegético y piscícola (planes de áreas cinegéticas, programas para la gestión o control de especies cinegéticas y piscícolas)	1.6.2.1.1.- Apoyo técnico a la elaboración de planificación cinegética y piscícola	Propuesta de plan presentado	ud.	4	4,00	100,00%
1.6.2.2.- Apoyo técnico y administración para la redacción y tramitación de planes técnicos de caza en cotos propiedad de la Junta de Andalucía	1.6.2.2.1.- Redacción de PTC y valoraciones en cotos públicos	Cotos de titularidad J.A. con PTC en vigor (%)	%	100	100,00	100,00%

Código Seguro de verificación: q7cnXuRvezwIHhawDBp2Ww==. Permite la verificación de la integridad de una copia de este documento electrónico en la dirección: <https://verifirma.agenciamedioambienteyagua.es>
Este documento incorpora firma electrónica reconocida de acuerdo a la Ley 59/2003, de 19 de diciembre, de firma electrónica.

FIRMADO POR	JESUS CRESPO CURADO CRISTINA GARCÍA MONTE	FECHA	19/03/2021
ID. FIRMA	ws051.juntadeandalucia.es	PÁGINA	83/114



q7cnXuRvezwIHhawDBp2Ww==



ACTIVIDAD	ACTUACION	Indicador Actuación	Unidad	VALOR OBJETIVO 2020	VALOR EJECUTADO 2020	GRADO DE EJECUCIÓN
1.6.2.3.- Apoyo técnico a la tramitación de planes de planes técnicos de caza en cotos de particulares	1.6.2.3.1.- Apoyo técnico a la tramitación de planes técnicos de caza y memorias en cotos de particulares y actualización cartográfica	N.º planes técnicos de caza (PTC) tramitados en plazo	%	100	100,00	100,00%
1.6.2.4.- Seguimiento de granjas cinegéticas y piscifactorías	1.6.2.4.1.- Seguimiento de granjas cinegéticas y piscifactorías	Granjas y piscifactorías atendidas frente al total encargado	%	100	100,00	100,00%
1.6.2.5.- Apoyo a los Programas de especies cinegéticas o piscícolas.	1.6.2.5.1.- Apoyo a los Programas de especies cinegéticas o piscícolas	N.º actividades realizadas/programadas	%	100	100,00	100,00%
1.6.2.6.- Seguimiento de especies cinegéticas y piscícolas. Realización de censos de caza mayor y menor.	1.6.2.6.1.- Seguimiento de especies cinegéticas y piscícolas. Realización de censos de caza mayor y menor.	N.º censos realizados/ programados	%	100	100,00	100,00%
1.6.2.7.- Apoyo y asistencia técnica al funcionamiento de la Comisión de Homologación de Trofeos de Caza	1.6.2.7.1.- Apoyo y asistencia técnica al funcionamiento de la Comisión de Homologación de Trofeos de Caza	N.º trofeos procesados	ud.	350	208,00	59,43%
1.6.2.8.- Gestión de montes, así como ejecución de obras de desarrollo de planes de recuperación de especies amenazadas o de hábitats.	1.6.2.8.1.- Servicio para la gestión de las poblaciones de trucha común en Andalucía	N.º informes y tablas para JAHTC y JNHTC realizados	ud.	2	2,00	100,00%
	1.6.2.8.2.- Ungulados en Sierra Nevada (E2)	N.º Informes realizados	ud.	1	1,00	100,00%
	1.6.2.8.3.- Desarrollo del Plan de Gestión y Recuperación del Conejo de Monte en Andalucía	N.º Informes realizados	ud.	1	1,00	100,00%
	1.6.2.8.4.- Gestión de las poblaciones en Andalucía (Fase I)	N.º Informes realizados	ud.	1	-	NO EVALUABLE
1.6.3.1.- Gestión directa de los aprovechamientos de cotos de caza en montes públicos	1.6.3.1.1.- Gestión directa de los aprovechamientos de cotos de caza en montes públicos PGI	N.º cotos/ montes/ Ha gestionados	ha	86298	86350,50	100,00%
	1.6.3.1.2.- Gestión directa de los aprovechamientos de cotos de caza en montes públicos no PGI	N.º cotos/ montes/ Ha gestionados	ha	140562	140562,00	100,00%
1.6.3.2.- Gestión de la licitación de los aprovechamientos de montes públicos	1.6.3.2.1.- Licitación y Seguimiento de los aprovechamientos de montes públicos PGI	Superficie licitada y adjudicada (ha)	ha	24589	24588,71	100,00%
	1.6.3.2.2.- Licitación y Seguimiento de los aprovechamientos de montes públicos no PGI	Superficie licitada y adjudicada (ha)	ha	65136	67434,27	100,00%
1.6.3.3.- Gestion y Manejo de montes publicos para la caza	1.6.3.3.1.- Gestión y manejo de montes públicos para la caza	N.º acciones de mejora de hábitats realizados / propuestos	%	85	85,00	100,00%
1.6.3.4.- Gestión de la Oferta Pública de Caza y apoyo a las RRAACC	1.6.3.4.1.- Gestión de la Oferta Pública de Caza y apoyo a las RRAACC	N.º acciones de caza adjudicados/licitados	%	85	94,93	100,00%
1.6.3.5.- Comercialización y gestión económica administrativa de los aprovechamientos cinegéticos	1.6.3.5.1.- Comercialización y gestión económica administrativa de los aprovechamientos cinegéticos	Balance económico/ importes	€	1300000	1369648,65	100,00%

Código Seguro de verificación: q7cnXuRvezwIHhawDBp2Ww==. Permite la verificación de la integridad de una copia de este documento electrónico en la dirección: <https://verifirma.agenciamedioambienteyagua.es>
Este documento incorpora firma electrónica reconocida de acuerdo a la Ley 59/2003, de 19 de diciembre, de firma electrónica.

FIRMADO POR	JESUS CRESPO CURADO CRISTINA GARCÍA MONTE	FECHA	19/03/2021
ID. FIRMA	ws051.juntadeandalucia.es	PÁGINA	84/114



q7cnXuRvezwIHhawDBp2Ww==



ACTIVIDAD	ACTUACION	Indicador Actuación	Unidad	VALOR OBJETIVO 2020	VALOR EJECUTADO 2020	GRADO DE EJECUCIÓN
1.6.4.1.- Redacción de planes técnicos y Proyectos de ordenación de montes públicos JA, así como sus revisiones	1.6.4.1.1.- Redacción de planes técnicos y Proyectos de ordenación de montes públicos JA, así como sus revisiones	Superficie ordenada	ha	4625	3690,00	79,78%
1.6.4.2.- Inventario forestal de ordenaciones	1.6.4.2.1.- Ejecución de inventarios forestales.	Grado de avance acumulado sobre la planificación	%	100	84,00	84,00%
1.6.4.3.- Apoyo técnico en la revisión y elaboración de informes de Proyectos de Ordenación y Planes Técnicos de Ordenación de montes de particulares	1.6.4.3.1.- Apoyo técnico en la revisión y elaboración de informes de Proyectos de Ordenación y Planes Técnicos de Ordenación de montes de particulares	Grado de avance superficie inventariada frente a previsión anual aprobada	%	71,4	74,62	100,00%
1.6.5.1.- Plan de calas	1.6.5.1.1.- Plan de calas	Planes supervisados	ud.	51	52,00	74,29%
1.6.5.2.- Gestión, mantenimiento y funcionamiento operativo de la Suberoteca	1.6.5.2.1.- Mantenimiento y funcionamiento operativo de la Suberoteca	Informes de calidad emitidos	ud.	1	1,00	100,00%
1.6.6.1.- Apoyo técnico y administrativo para la tramitación de cambios de uso	1.6.6.1.1.- Tramitación de autorización de cambios de uso	N.º incidencias	ud.	3	3,00	100,00%
1.6.7.1.- Apoyo técnico al Catálogo de Montes de Andalucía	1.6.7.1.1.- Mantenimiento y actualización del Catálogo de Montes de Andalucía	N.º visitas atendidas	ud.	20	37,00	100,00%
1.6.7.2.- Apoyo técnico y administrativo al mantenimiento y actualización de Consorcios y/o Convenios	1.6.7.2.1.- Mantenimiento y actualización de Consorcios y/o Convenios	N.º expedientes tramitados frente a media histórica	ud.	30	30,00	100,00%
1.6.7.3.- Apoyo técnico en deslinde y amojonamiento de la propiedad pública forestal: montes, vías pecuarias (VPP), dominio público hidráulico (DPH)	1.6.7.3.1.- Deslinde de VPP	N.º actualizaciones gráficas y/o alfanuméricas realizadas	ud.	60	68,00	100,00%
	1.6.7.3.2.- Amojonamiento de VPP	N.º informes entregados	ud.	30	31,00	100,00%
	1.6.7.3.3.- Deslinde montes	N.º Informes	ud.	3	3,00	100,00%
		N.º informes tramitados	ud.	6	11,00	100,00%
		N.º Informes	ud.	12	12,00	100,00%
		Grado de ejecución respecto a planificado en la programación anual de trabajo consensuado en el Protocolo	%	100	100,00	100,00%
		Km VPP amojonadas sobre lo planificado	km	SIN PROGRAMACIÓN	NO APLICA	NO APLICA
		Grado de ejecución respecto a planificado en la programación anual de trabajo consensuado en el Protocolo	%	100	100,00	100,00%

Código Seguro de verificación: q7cnXuRvezwIHhawDBp2Ww==. Permite la verificación de la integridad de una copia de este documento electrónico en la dirección: <https://verifirma.agenciamedioambienteyagua.es>
Este documento incorpora firma electrónica reconocida de acuerdo a la Ley 59/2003, de 19 de diciembre, de firma electrónica.

FIRMADO POR	JESUS CRESPO CURADO CRISTINA GARCÍA MONTE	FECHA	19/03/2021
ID. FIRMA	ws051.juntadeandalucia.es	PÁGINA	85/114



q7cnXuRvezwIHhawDBp2Ww==



ACTIVIDAD	ACTUACION	Indicador Actuación	Unidad	VALOR OBJETIVO 2020	VALOR EJECUTADO 2020	GRADO DE EJECUCIÓN
1.6.7.4.- Apoyo técnico y administrativo al mantenimiento y actualización de Ocupaciones en terreno Público	1.6.7.4.1.- Mantenimiento y actualización de Ocupaciones en terreno Público	Expedientes tramitados	ud.	36	39,00	100,00%
1.6.7.5.- Apoyo técnico en la tramitación y ejecución de expedientes de expropiación forzosa relacionados con las infraestructuras hidráulicas	1.6.7.4.2.- Apoyo Técnico a las autorizaciones de Ocupaciones en monte Público	N.º actualizaciones de ocupaciones realizadas	ud.	773	735,00	95,08%
1.6.8.1.- Apoyo técnico en el muestreo, inventario y caracterización de los recursos micológicos	1.6.7.5.1.- Apoyo técnico en la tramitación y ejecución de expedientes de expropiación forzosa relacionados con las infraestructuras hidráulicas	Grado de ejecución con respecto a lo planificado	%	100	100,00	100,00%
1.6.8.2.- Actividades de formación y divulgación en recursos micológicos	1.6.8.1.1.- Apoyo técnico en el muestreo, inventario y caracterización de los recursos micológicos	N.º actuaciones realizadas/N.º actuaciones planificadas	%	86	86,00	100,00%
1.7.1.1.- Plan de Formación Ambiental	1.6.8.2.1.- Actividades de formación y divulgación en recursos micológicos	N.º notas de divulgación o información sobre trabajos realizados o resultados obtenidos	ud.	2	1,00	50,00%
1.7.1.2.- Centro de capacitación forestal de Vadillo-Castril, Cazorla	1.7.1.1.1.- Plan de Formación Ambiental	N.º Informes realizados de acuerdo al protocolo de información de la CAGPyDS y envío a la REDIAM	ud.	2	1,00	50,00%
1.8.1.1.- Gestión de obras hidráulicas	1.7.1.1.1.- Plan de Formación Ambiental	Nº de jornadas y/o reuniones	ud.	10	1,00	10,00%
	1.7.1.1.1.- Plan de Formación Ambiental	Grado de cobertura de las plazas ofertadas (%)	%	80	-	NO EVALUABLE
	1.7.1.1.1.- Plan de Formación Ambiental	N.º de personas participantes	ud.	912	-	NO EVALUABLE
	1.7.1.2.- Centro de capacitación forestal de Vadillo-Castril, Cazorla	N.º de personas usuarias del alojamiento y manutención	%	19426	12322,00	63,43%
	1.8.1.1.1.- Agrupación de vertidos a núcleos del Bajo Guadalhorce(Cártama y Alhaurín El Grande)	Grado de avance obra e inversión certificada respecto a lo planificado	%	100	0,00	0,00%
	1.8.1.1.2.- Agrupación de vertidos de La Carolina (Jaén)	Grado de avance obra e inversión certificada respecto a lo planificado	%	100	26,21	26,21%
	1.8.1.1.3.- Agrupación de vertidos de Martos	Grado de avance obra e inversión certificada respecto a lo planificado	%	100	101,54	100,00%
	1.8.1.1.4.- Agrupación de vertidos y EDAR de Duque-Alcaracejos	Grado de avance obra e inversión certificada respecto a lo planificado	%	100	204,19	100,00%
	1.8.1.1.5.- Agrupación de vertidos y EDAR de Ibro (Jaén)	Grado de avance obra e inversión certificada respecto a lo planificado	%	100	0,00	0,00%
	1.8.1.1.6.- Agrupación de vertidos y EDAR de La Guardia (Jaén)	Grado de avance obra e inversión certificada respecto a lo planificado	%	100	66,80	66,80%
	1.8.1.1.7.- Agrupación de vertidos y EDAR de Monturque (Córdoba)	Grado de avance obra e inversión certificada respecto a lo planificado	%	100	43,96	43,96%
	1.8.1.1.8.- Agrupación de vertidos y EDAR de Nerva Riotinto	Grado de avance obra e inversión certificada respecto a lo planificado	%	100	114,81	100,00%

Código Seguro de verificación: q7cnXuRvezwIHhawDBp2Ww==. Permite la verificación de la integridad de una copia de este documento electrónico en la dirección: <https://verifirma.agenciamedioambienteyagua.es>
 Este documento incorpora firma electrónica reconocida de acuerdo a la Ley 59/2003, de 19 de diciembre, de firma electrónica.

FIRMADO POR	JESUS CRESPO CURADO CRISTINA GARCÍA MONTE	FECHA	19/03/2021
ID. FIRMA	ws051.juntadeandalucia.es	PÁGINA	86/114



q7cnXuRvezwIHhawDBp2Ww==



ACTIVIDAD	ACTUACION	Indicador Actuación	Unidad	VALOR OBJETIVO 2020	VALOR EJECUTADO 2020	GRADO DE EJECUCIÓN
	1.8.1.1.9.- Agrupación de vertidos y EDAR de Palenciana (Córdoba)	Grado de avance obra e inversión certificada respecto a lo planificado	%	100	13,14	13,14%
	1.8.1.1.10.- Agrupación de vertidos y EDAR de Santaella (Córdoba)	Grado de avance obra e inversión certificada respecto a lo planificado	%	100	165,81	100,00%
	1.8.1.1.11.- Ampliación de la EDAR de La Antilla	Grado de avance obra e inversión certificada respecto a lo planificado	%	100	69,81	69,81%
	1.8.1.1.12.- Colectores Bajo Guadalhorce: Alora, Coín y Pizarra	Grado de avance obra e inversión certificada respecto a lo planificado	%	100	511,87	100,00%
	1.8.1.1.13.- Proyecto de Obra EDAR y colectores de Vilches	Grado de avance obra e inversión certificada respecto a lo planificado	%	100	109,74	100,00%
	1.8.1.1.14.- Proyecto y ejecución de la EDAR de Cañabra del Santo Cristo (Jaén)	Grado de avance obra e inversión certificada respecto a lo planificado	%	100	50,64	50,64%
	1.8.1.1.15.- Proyecto y ejecución de obra de concentración de vertidos y EDAR de Villargordo (Jaén)	Grado de avance obra e inversión certificada respecto a lo planificado	%	100	148,97	100,00%
	1.8.1.1.16.- Proyecto y ejecución de obra de concentración de vertidos y EDAR de Zuñar (Granada)	Grado de avance obra e inversión certificada respecto a lo planificado	%	100	85,40	85,40%
	1.8.1.1.17.- Proyecto y Obra Agrupación de Vertidos y EDAR de Algámitas (Sevilla)	Grado de avance obra e inversión certificada respecto a lo planificado	%	100	38,57	38,57%
	1.8.1.1.18.- Proyecto y Obra Agrupación de Vertidos y EDAR del Saucejo (Sevilla)	Grado de avance obra e inversión certificada respecto a lo planificado	%	100	0,00	0,00%
	1.8.1.1.19.- Proyecto y obra de agrupación de vertidos y EDAR de Antas (Almería)	Grado de avance obra e inversión certificada respecto a lo planificado	%	100	95,73	95,73%
	1.8.1.1.20.- Proyecto y obra de agrupación de vertidos y EDAR de Torredonjimeno (Jaén)	Grado de avance obra e inversión certificada respecto a lo planificado	%	100	101,05	100,00%
	1.8.1.1.21.- Proyecto y obra de agrupación de vertidos y EDAR de Villaverde del Río	Grado de avance obra e inversión certificada respecto a lo planificado	%	100	0,00	0,00%
	1.8.1.1.22.- Proyecto y obra de EDAR en Níjar (Almería)	Grado de avance obra e inversión certificada respecto a lo planificado	%	100	0,00	0,00%
	1.8.1.1.23.- Proyecto y obra EDAR y agrupación de vertidos de Arjonilla (Jaén)	Grado de avance obra e inversión certificada respecto a lo planificado	%	100	240,09	100,00%
	1.8.1.1.24.- Proyecto y obra EDAR y agrupación de vertidos de La Roda de Andalucía (Sevilla)	Grado de avance obra e inversión certificada respecto a lo planificado	%	100	0,00	0,00%
	1.8.1.1.25.- Proyecto y obra EDAR y agrupación de vertidos de La Victoria (Córdoba)	Grado de avance obra e inversión certificada respecto a lo planificado	%	100	128,17	100,00%
	1.8.1.1.26.- Obra de desdoblamiento de abastecimiento del Embalse Retortillo a la ETAP de Ecija (Sevilla)	Grado de avance obra e inversión certificada respecto a lo planificado	%	100	88,05	88,05%

Código Seguro de verificación: q7cnXuRvezwIHhawDBp2Ww==. Permite la verificación de la integridad de una copia de este documento electrónico en la dirección: <https://verifirma.agenciamedioambienteyagua.es>
Este documento incorpora firma electrónica reconocida de acuerdo a la Ley 59/2003, de 19 de diciembre, de firma electrónica.

FIRMADO POR	JESUS CRESPO CURADO CRISTINA GARCÍA MONTE	FECHA	19/03/2021
ID. FIRMA	ws051.juntadeandalucia.es	PÁGINA	87/114
 q7cnXuRvezwIHhawDBp2Ww==			



ACTIVIDAD	ACTUACION	Indicador Actuación	Unidad	VALOR OBJETIVO 2020	VALOR EJECUTADO 2020	GRADO DE EJECUCIÓN
1.8.1.2.- Gestión de Redacción de Proyectos de OOH	1.8.1.1.27.- Redacción de Proyecto y Ejecución de Obra de la EDAR y Concentración de Vertidos de Sabiote (Jaén)	Grado de avance inversión certificada respecto a lo planificado	%	100	145,76	100,00%
	1.8.1.1.28.- Redacción de Proyecto y ejecución de obra de Mejora de la EDAR de Arcos de la Frontera (Cádiz)	Grado de avance inversión certificada respecto a lo planificado	%	100	84,90	84,90%
	1.8.1.1.29.- Redacción de proyecto y ejecución de obra de concentración de vertidos y EDAR de Villanueva de San Juan (Sevilla)	Grado de avance inversión certificada respecto a lo planificado	%	100	39,28	39,28%
	1.8.1.1.30.- Edar Jerez de la Frontera	Grado de avance inversión certificada respecto a lo planificado	%	100	0,00	0,00%
	1.8.1.2.1.- Redacción de proyecto de agrupación de vertidos y EDAR de Burunchel en La Inuela (Jaén)	Grado de avance inversión certificada respecto a lo planificado	%	100	0,00	0,00%
	1.8.1.2.2.- Redacción de proyecto de agrupación de vertidos y EDAR de de Escañuela (Jaén)	Grado de avance inversión certificada respecto a lo planificado	%	100	245,98	100,00%
	1.8.1.2.3.- Redacción de proyecto de agrupación de vertidos y EDAR de El Guijo (Córdoba)	Grado de avance inversión certificada respecto a lo planificado	%	100	61,41	61,41%
	1.8.1.2.4.- Redacción de proyecto de agrupación de vertidos y EDAR de Grazalema (Cádiz)	Grado de avance inversión certificada respecto a lo planificado	%	100	114,46	100,00%
	1.8.1.2.5.- Redacción de proyecto de agrupación de vertidos y EDAR de Jedula en Arcos de la Frontera (Cádiz)	Grado de avance inversión certificada respecto a lo planificado	%	100	5,00	5,00%
	1.8.1.2.6.- Redacción de proyecto de agrupación de vertidos y EDAR de Montizón y sus núcleos (Jaén)	Grado de avance inversión certificada respecto a lo planificado	%	100	76,49	76,49%
	1.8.1.2.7.- Redacción de proyectos para agrupación de vertidos y proyectos básicos de EDAR en Campo-téjar, Jerez del Marquesado, Guájares y Salar (Granada).	Grado de avance inversión certificada respecto a lo planificado	%	100	191,44	100,00%
	1.8.1.2.8.- Redacción del Proyecto de Agrupación de Vertidos y EDAR de Almedinilla (Córdoba)	Grado de avance inversión certificada respecto a lo planificado	%	100	0,00	0,00%
	1.8.1.2.9.- Redacción del Proyecto de Agrupación de Vertidos y EDAR de Fuente Carreteros (Córdoba)	Grado de avance inversión certificada respecto a lo planificado	%	100	0,00	0,00%
	1.8.1.2.10.- Redacción del Proyecto de Agrupación de Vertidos y EDAR de Guadalcazar (Córdoba)	Grado de avance inversión certificada respecto a lo planificado	%	100	0,00	0,00%
	1.8.1.2.11.- Redacción del Proyecto de Agrupación de Vertidos y EDAR de Santa Eufemia (Córdoba)	Grado de avance inversión certificada respecto a lo planificado	%	100	139,12	100,00%
1.8.1.2.12.- Proyecto de agrupación de vertidos de	Grado de avance obra e inversión certificada res-	%	100	90,22	90,22%	

Código Seguro de verificación: q7cnXuRvezwIHhawDBp2Ww==. Permite la verificación de la integridad de una copia de este documento electrónico en la dirección: <https://verifirma.agenciamedioambienteyagua.es>
Este documento incorpora firma electrónica reconocida de acuerdo a la Ley 59/2003, de 19 de diciembre, de firma electrónica.

FIRMADO POR	JESUS CRESPO CURADO CRISTINA GARCÍA MONTE	FECHA	19/03/2021
ID. FIRMA	ws051.juntadeandalucia.es	PÁGINA	88/114
 q7cnXuRvezwIHhawDBp2Ww==			



ACTIVIDAD	ACTUACION	Indicador Actuación	Unidad	VALOR OBJETIVO 2020	VALOR EJECUTADO 2020	GRADO DE EJECUCIÓN	
1.8.1.3.- Redacción de proyectos de saneamiento y depuración	Casarabonela	pecto a lo planificado					
	1.8.1.2.13.- Proyecto de agrupación de vertidos de Sierra Yeguas	Grado de avance obra e inversión certificada respecto a lo planificado	%	100	82,00	82,00%	
	1.8.1.2.14.- Proyecto de agrupación de vertidos y EDAR de Almargin	Grado de avance obra e inversión certificada respecto a lo planificado	%	100	182,92	100,00%	
	1.8.1.2.15.- Proyecto de agrupación de vertidos y EDAR de Arenas (Málaga)	Grado de avance obra e inversión certificada respecto a lo planificado	%	100	0,00	0,00%	
	1.8.1.2.16.- Proyecto de agrupación de vertidos y EDAR de benamargosa (Málaga)	Grado de avance obra e inversión certificada respecto a lo planificado	%	100	0,00	0,00%	
	1.8.1.2.17.- Proyecto de agrupación de vertidos y EDAR de Guaro	Grado de avance obra e inversión certificada respecto a lo planificado	%	100	0,00	0,00%	
	1.8.1.2.18.- Proyecto de agrupación de vertidos y EDAR de Molina (Málaga)	Grado de avance obra e inversión certificada respecto a lo planificado	%	100	0,00	0,00%	
	1.8.1.2.19.- Proyecto de agrupación de vertidos y EDAR de Santa Elena (Jaén)	Grado de avance obra e inversión certificada respecto a lo planificado	%	100	0,00	0,00%	
	1.8.1.2.20.- Proyecto de colectores y EDAR de Carra-traca	Grado de avance obra e inversión certificada respecto a lo planificado	%	100	74,63	74,63%	
	1.8.1.2.21.- Proyecto de remodelación de EDAR de Aldeaquemada	Grado de avance obra e inversión certificada respecto a lo planificado	%	100	0,00	0,00%	
	1.8.1.2.22.- Proyecto de reforma de la EDAR de Sete-nil	Grado de avance obra e inversión certificada respecto a lo planificado	%	100	173,95	100,00%	
	1.8.1.2.23.- Proyecto de agrupación de vertidos y nueva E.D.A.R. de Galaroza (HUELVA)	Grado de avance inversión certificada respecto a lo planificado	%	100	53,01	53,01%	
	1.8.1.2.24.- Proyecto de la E.D.A.R. del Colector de la MD del Embalse de la Viñuela (MÁLAGA)	Grado de avance inversión certificada respecto a lo planificado	%	100	0,00	0,00%	
	1.8.1.2.25.- Proyectos de agrupación de vertidos y nueva E.D.A.R. de Rosal de la Frontera (HUELVA)	Grado de avance inversión certificada respecto a lo planificado	%	100	53,01	53,01%	
	1.8.1.2.26.- Proyecto de agrupación de vertidos y nueva E.D.A.R. de Moclinejo (MÁLAGA)	Grado de avance inversión certificada respecto a lo planificado	%	100	18,81	18,81%	
	1.8.1.2.27.- Proyecto de ampliación de la E.D.A.R. de los Villares (JAÉN)	Grado de avance inversión certificada respecto a lo planificado	%	100	0,00	0,00%	
	1.8.1.3.- Redacción de proyectos de saneamiento y depuración	1.8.1.3.1.- Anteproyecto y pliego de bases de la EDAR y concentración de vertidos de La Iruela (Jaén).	Grado de avance inversión certificada respecto a lo planificado	%	100	100,00	100,00%
		1.8.1.3.2.- Redacción de proyecto AA.VV. - EDAR Los Blázquez	Grado de avance inversión certificada respecto a lo planificado	%	100	30,00	30,00%
		1.8.1.3.3.- Redacción del proyecto de agrupación de	Grado de avance inversión certificada respecto a lo planificado	%	100	100,00	100,00%

Código Seguro de verificación: q7cnXuRvezwIHhawDBp2Ww==. Permite la verificación de la integridad de una copia de este documento electrónico en la dirección: <https://verifirma.agenciamedioambienteyagua.es>
Este documento incorpora firma electrónica reconocida de acuerdo a la Ley 59/2003, de 19 de diciembre, de firma electrónica.

FIRMADO POR	JESUS CRESPO CURADO CRISTINA GARCÍA MONTE	FECHA	19/03/2021
ID. FIRMA	ws051.juntadeandalucia.es	PÁGINA	89/114



q7cnXuRvezwIHhawDBp2Ww==



ACTIVIDAD	ACTUACION	Indicador Actuación	Unidad	VALOR OBJETIVO 2020	VALOR EJECUTADO 2020	GRADO DE EJECUCIÓN
	vertidos y EDAR de Navas de San Juan (Jaén)	lo planificado				
	1.8.1.3.4.- Redacción de proyecto de agrupación de vertidos y EDAR de Monda (Málaga)	Grado de avance inversión certificada respecto a lo planificado	%	100	0,00	0,00%
	1.8.1.3.5.- Redacción de proyecto AA.VV.- EDAR Algalarrin	Grado de avance inversión certificada respecto a lo planificado	%	100	30,00	30,00%
1.8.2.1.- Mantenimiento y conservación básicos de explotación	1.8.2.1.1.- Mantenimiento y conservación básicos de presas/sistemas de explotación	N.º infraestructuras mantenidas	ud.	SIN PROGRAMACIÓN	NO APLICA	NO APLICA
1.8.3.1.- Trabajos de conservación y reparación de presas/sistemas de explotación	1.8.3.1.1.- Mantenimiento integral de las instalaciones eléctricas de alta tensión en el ámbito de las cuencas intracomunitarias de Andalucía 2018	Grado de avance inversión certificada respecto a lo planificado	%	SIN PROGRAMACIÓN	NO APLICA	NO APLICA
	1.8.3.1.2.- Mantenimiento de las instalaciones eléctricas de alta tensión en el ámbito de las cuencas intracomunitarias de Andalucía (2019-2020)	Grado de avance inversión certificada respecto a lo planificado	%	100	100,00	100,00%
	1.8.3.1.3.- Mantenimiento presas agua bruta Málaga 2018-2019	Grado de avance inversión certificada respecto a lo planificado	%	SIN PROGRAMACIÓN	NO APLICA	NO APLICA
	1.8.3.1.4.- Mantenimiento presas agua bruta Málaga 2019-2020	Grado de avance inversión certificada respecto a lo planificado	%	100	96,00	96,00%
	1.8.3.1.5.- Mantenimiento presas agua bruta Cádiz 2018-2019	Grado de avance inversión certificada respecto a lo planificado	%	SIN PROGRAMACIÓN	NO APLICA	NO APLICA
	1.8.3.1.6.- Mantenimiento presas agua bruta Cádiz 2019-2020	Grado de avance inversión certificada respecto a lo planificado	%	100	100,00	100,00%
1.9.1.1.- Apoyo de campo en la vigilancia y el control del Dominio Público Hidráulico	1.9.1.1.1.- Apoyo de campo en el vigilancia y el control del Dominio Público Hidráulico	N.º Informes	ud.	120	715,00	100,00%
1.9.1.2.- Apoyo técnico y administrativo en la tramitación de procedimientos en materia de aprovechamientos de aguas	1.9.1.2.1.- Apoyo técnico para la tramitación de aprovechamientos de aguas	N.º Expedientes revisados en el sistema AguaCero	ud.	1500	2969,00	100,00%
	1.9.1.2.2.- Asistencia técnica en materia de aprovechamientos de aguas	N.º Informes Técnicos realizados respecto al N.º de Informes Técnicos Solicitados	%	120	60,33	50,28%
1.9.1.3.- Apoyo técnico y administrativo en la tramitación de procedimientos en materia de autorizaciones de actuaciones en Dominio Público Hidráulico.	1.9.1.3.1.- Apoyo técnico y administrativo en la tramitación de procedimientos en materia de autorizaciones de actuaciones en Dominio Público Hidráulico.	N.º Informes Técnicos realizados respecto al N.º de Informes Técnicos Solicitados	%	60	78,33	100,00%
1.9.1.4.- Apoyo técnico y administrativo en la tramitación de procedimientos en materia de autorizaciones de actuaciones en materia de autorizaciones de vertidos	1.9.1.4.1.- Apoyo técnico y administrativo en la tramitación de procedimientos en materia de autorizaciones de vertidos	N.º Informes Técnicos Realizados	ud.	120	669,00	100,00%

Código Seguro de verificación: q7cnXuRvezwIHhawDBp2Ww==. Permite la verificación de la integridad de una copia de este documento electrónico en la dirección: <https://verifirma.agenciamedioambienteyagua.es>
Este documento incorpora firma electrónica reconocida de acuerdo a la Ley 59/2003, de 19 de diciembre, de firma electrónica.

FIRMADO POR	JESUS CRESPO CURADO CRISTINA GARCÍA MONTE	FECHA	19/03/2021
ID. FIRMA	ws051.juntadeandalucia.es	PÁGINA	90/114



q7cnXuRvezwIHhawDBp2Ww==



ACTIVIDAD	ACTUACION	Indicador Actuación	Unidad	VALOR OBJETIVO 2020	VALOR EJECUTADO 2020	GRADO DE EJECUCIÓN
nes de vertidos. 1.9.1.5.- Realización de estudios e informes de supervisión para la delimitación del Dominio Público Hidráulico, Zona de Policía y Zona de Inundabilidad.	1.9.1.5.1.- Realización de estudios e informes de supervisión para la delimitación del Dominio Público Hidráulico, Zona de Policía y Zona de Inundabilidad.	N.º Informes Técnicos realizados respecto al N.º de Informes Técnicos Solicitados	%	70	85,19	100,00%
1.9.1.6.- Red piezométrica y foronómica de las Demarcaciones Hidrográficas Intracomunitarias.	1.9.1.6.1.- Mantenimiento de la Red Piezométrica y Foronómica de Demarcaciones Intracomunitarias	N.º estudios de supervisión de delimitación del DPH y zona de inundabilidad	ud.	134	219,00	100,00%
1.9.2.1.- Actuaciones de emergencias ambientales en inundaciones, nevadas, tornados, etc	1.9.2.1.1.- Actuaciones de emergencias ambientales en inundaciones, nevadas, tornados, etc	N.º estaciones/piezómetros que han precisado intervención	ud.	450	375,00	83,33%
1.10.1.1.- Gestión, mantenimiento y funcionamiento operativo del Laboratorio Andaluz de Referencia de la Calidad del Aire (LARCA)	1.10.1.1.1.- Calibración y verificación de equipos	N.º estaciones/piezómetros con toma de datos	ud.	515	432,50	83,98%
1.10.1.2.- Gestión, mantenimiento y funcionamiento operativo de la Unidad Móvil de Medidas de Inmisión y Calidad del Aire (UMI)	1.10.1.2.1.- Ejecución de campañas de medida	N.º intervenciones	ud.	SIN PROGRAMACIÓN	NO APLICA	NO APLICA
1.10.1.3.- Gestión, mantenimiento y funcionamiento operativo de la Unidad de Captadores Difusivos y Apoyo Analítico a las Unidades Móviles (UCADA)	1.10.1.3.1.- Ejecución de campañas de captadores difusivos	N.º Informes de calibración y/o verificación del LARCA	ud.	133	185,00	100,00%
1.10.2.1.- Mantenimiento operativo de la Unidad Móvil de Emisiones	1.10.2.1.1.- Manejo y mantenimiento	N.º operaciones de calibración del LARCA	ud.	117	173,00	100,00%
1.10.2.2.- Tramitación y estudio de solicitudes y desarrollo de campañas de medida de emisiones difusas	1.10.2.2.1.- Tramitación y estudio de solicitudes y desarrollo de campañas de medida de emisiones difusas	N.º operaciones de verificación del LARCA	ud.	16	12,00	75,00%
1.10.2.3.- Tramitación y estudio de solicitudes y desarrollo de campañas de medida de emisiones canalizadas a la atmósfera	1.10.2.3.1.- Tramitación y estudio de solicitudes y desarrollo de campañas de medida de emisiones canalizadas a la atmósfera	N.º campañas de la UMI	ud.	13	13,00	100,00%
1.10.2.4.- Evaluación y elaboración de informes del estado de acondicionamiento de focos de instalaciones industriales visitadas sobre el N.º de solicitudes recibidas	1.10.2.4.1.- Evaluación y elaboración de informes del estado de acondicionamiento de focos de instalaciones industriales visitadas sobre el N.º de solicitudes recibidas	N.º operaciones de calibración y verificación de la UMI	ud.	63	63,00	100,00%
		N.º análisis en el marco de las campañas de captadores difusivos	ud.	3225	4878,00	100,00%
		N.º incidencias	ud.	327	321,00	98,17%
		N.º emisiones difusas medidas sobre el N.º de solicitudes recibidas	%	100	100,00	100,00%
		N.º informes de emisiones difusas	ud.	3	4,00	100,00%
		N.º focos de emisiones canalizadas a la atmósfera analizadas sobre el N.º de solicitudes	%	100	100,00	100,00%
		N.º informes de emisiones canalizadas a la atmósfera	ud.	19	16,00	84,21%
		N.º focos en instalaciones industriales visitadas sobre el N.º de solicitudes recibidas	%	100	100,00	100,00%

Código Seguro de verificación: q7cnXuRvezwIHhawDBp2Ww==. Permite la verificación de la integridad de una copia de este documento electrónico en la dirección: <https://verifirma.agenciamedioambienteyagua.es>
Este documento incorpora firma electrónica reconocida de acuerdo a la Ley 59/2003, de 19 de diciembre, de firma electrónica.

FIRMADO POR	JESUS CRESPO CURADO CRISTINA GARCÍA MONTE	FECHA	19/03/2021
ID. FIRMA	ws051.juntadeandalucia.es	PÁGINA	91/114




q7cnXuRvezwIHhawDBp2Ww==



ACTIVIDAD	ACTUACION	Indicador Actuación	Unidad	VALOR OBJETIVO 2020	VALOR EJECUTADO 2020	GRADO DE EJECUCIÓN
mantenimiento de focos de instalaciones industriales	laciones industriales					
1.10.3.1.- Gestión del CDCA 24 horas para supervisión de datos, atención a incidentes, y activación de protocolos de actuación	1.10.3.1.1.- Cumplimentación de partes de incidencias 1.10.3.1.2.- Supervisión continua de datos 24 h.	N.º partes de incidencias y mantenimiento	ud.	732	732,00	100,00%
1.10.3.2.- Soporte técnico y asesoramiento a la Consejería competente para la explotación de los datos de la Red de Vigilancia y Control de la Calidad del Aire	1.10.3.2.1.- Soporte técnico y asesoramiento a la Consejería competente para la explotación de los datos de la Red de Vigilancia y Control de la Calidad del Aire	N.º días cubiertos por turnos	días	366	366,00	100,00%
1.10.3.3.- Soporte técnico y asesoramiento a la Consejería competente para la explotación de los datos de la Red de Vigilancia y Control de la Calidad del Aire	1.10.3.3.1.- Soporte técnico y asesoramiento a la Consejería competente para la explotación de los datos de la Red de Vigilancia y Control de la Calidad de las Aguas Litorales y Vertidos al Litoral	N.º informes emitidos	ud.	279	317,00	100,00%
1.10.4.1.- Mantenimiento operativo de la Unidad Móvil de medida de la Contaminación Acústica (UMMCA)	1.10.4.1.1.- Mantenimiento operativo de la Unidad Móvil de medida de la Contaminación Acústica (UMMCA)	N.º informes emitidos	ud.	110	116,00	100,00%
1.10.4.2.- Tramitación y estudio de campañas de medida solicitadas y elaboración de informes sobre medida de ruidos, vibraciones y aislamientos.	1.10.4.2.1.- Tramitación y estudio de campañas de medida solicitadas y elaboración de informes sobre medida de ruidos, vibraciones y aislamientos.	N.º incidencias	ud.	6	25,00	100,00%
1.10.4.3.- Actuaciones no planificadas: asistencia como peritos a actuaciones judiciales	1.10.4.3.1.- Actuaciones no planificadas: asistencia como peritos a actuaciones judiciales	N.º campañas	ud.	62	52,00	83,87%
1.10.5.1.- Asesoramiento en materia de contaminación lumínica.	1.10.5.1.1.- Asesoramiento en materia de contaminación lumínica	Grado de respuesta a las actuaciones no planificadas	%	100	100,00	100,00%
1.10.6.1.- Mantenimiento y actualización de información relativa a ZSP y DPMT y colaboración con su divulgación	1.10.6.1.1.- Mantenimiento y actualización de información relativa a ZSP y DPMT y colaboración con su divulgación	Informes de asesoramiento solicitados por la Consejería	ud.	12	16,00	100,00%
1.10.6.2.- Gestión de tasaciones económicas relacionadas con procedimientos sancionadores en la zona de ZSP y en el DPMT	1.10.6.2.1.- Gestión de tasaciones económicas relacionadas con procedimientos sancionadores en la zona de ZSP y en el DPMT	Instalaciones y expedientes de Arena revisados	ud.	2184	2582,00	100,00%
		N.º tasaciones económicas tramitadas	ud.	78	22,00	28,21%

Código Seguro de verificación: q7cnXuRvezwIHhawDBp2Ww==. Permite la verificación de la integridad de una copia de este documento electrónico en la dirección: <https://verifirma.agenciamedioambienteyagua.es>
Este documento incorpora firma electrónica reconocida de acuerdo a la Ley 59/2003, de 19 de diciembre, de firma electrónica.

FIRMADO POR	JESUS CRESPO CURADO CRISTINA GARCÍA MONTE	FECHA	19/03/2021
ID. FIRMA	ws051.juntadeandalucia.es	PÁGINA	92/114
 q7cnXuRvezwIHhawDBp2Ww==			



ACTIVIDAD	ACTUACION	Indicador Actuación	Unidad	VALOR OBJETIVO 2020	VALOR EJECUTADO 2020	GRADO DE EJECUCIÓN
1.10.7.1.- Supervisión anual diaria de un itinerario fijo, con observación de focos de emisión a la atmósfera, puntos de vertido y emisarios, así como cualquier otra incidencia ambiental	1.10.7.1.1.- Elaboración de partes 1.10.7.1.2.- Recorrido de un itinerario fijo	N.º partes elaborados	ud.	289	276,00	95,50%
1.10.7.2.- Cobertura mediante un servicio de guardias para asistencia a llamadas telefónicas con motivo de posibles incidentes en horario nocturno	1.10.7.2.1.- Atención a incidencias, conforme se des-arrollen 1.10.7.2.2.- Realización de guardias para atención de posibles incidentes en horario nocturno	N.º incidencias atendidas sobre avisos recibidos Cobertura con guardias sobre lo previsto (%)	%	100	100,00	100,00%
1.10.8.1.- Trabajos de planificación, muestreo, análisis y evaluación de conformidad en el ámbito de los residuos, prioritariamente bajo acreditación ENAC por la norma UNE/EN ISO-IEC 17020	1.10.8.1.1.- Trabajos de planificación, muestreo, análisis y evaluación de conformidad en el ámbito de los residuos, prioritariamente bajo acreditación ENAC por la norma UNE/EN ISO-IEC 17020	N.º actuaciones N.º actuaciones (actuaciones no planificadas, a causa de denuncias, incidentes, etc.) N.º documentos elaborados	ud.	8	3,00	37,50%
1.10.8.2.- Trabajos de planificación, muestreo, análisis y evaluación de conformidad en el ámbito de los suelos contaminados y aguas subterráneas asociadas, prioritariamente bajo acreditación ENAC por la norma UNE/EN ISO-IEC 17020	1.10.8.2.1.- Trabajos de planificación, muestreo, análisis y evaluación de conformidad en el ámbito de los suelos contaminados y aguas subterráneas asociadas, prioritariamente bajo acreditación ENAC por la norma UNE/EN ISO-IEC 17020	N.º documentos elaborados (actuaciones no planificadas, a causa de denuncias, incidentes, etc.) N.º emplazamientos investigados	ud.	6	6,00	100,00%
1.10.8.3.- Trabajos de planificación, muestreo, análisis y evaluación de conformidad en el ámbito de las aguas residuales y superficiales, prioritariamente bajo acreditación ENAC por la norma UNE/EN ISO-IEC 17020	1.10.8.3.1.- Trabajos de planificación, muestreo, análisis y evaluación de conformidad en el ámbito de las aguas residuales y superficiales, prioritariamente bajo acreditación ENAC por la norma UNE/EN ISO-IEC 17020	N.º documentos elaborados (actuaciones no planificadas, a causa de denuncias, incidentes, etc.) N.º actuaciones	ud.	11	5,00	45,45%
1.10.9.1.- Asesoramiento técnico y consultoría en materia de residuos	1.10.9.1.1.- Asesoramiento técnico y consultoría en materia de residuos	N.º documentos elaborados (actuaciones no planificadas, a causa de denuncias, incidentes, etc.) N.º documentos elaborados	ud.	4	4,00	100,00%
1.10.9.1.1.- Asesoramiento técnico y consultoría en materia de residuos	1.10.9.1.1.- Asesoramiento técnico y consultoría en materia de residuos	N.º documentos elaborados (actuaciones no planificadas, a causa de denuncias, incidentes, etc.) N.º actuaciones	ud.	28	13,00	46,43%
1.10.9.1.1.- Asesoramiento técnico y consultoría en materia de residuos	1.10.9.1.1.- Asesoramiento técnico y consultoría en materia de residuos	N.º documentos elaborados (actuaciones no planificadas, a causa de denuncias, incidentes, etc.) N.º actuaciones	ud.	8	8,00	100,00%
1.10.9.1.1.- Asesoramiento técnico y consultoría en materia de residuos	1.10.9.1.1.- Asesoramiento técnico y consultoría en materia de residuos	N.º documentos elaborados (actuaciones no planificadas, a causa de denuncias, incidentes, etc.) N.º actuaciones	ud.	SIN PROGRAMACIÓN	NO APLICA	NO APLICA
1.10.9.1.1.- Asesoramiento técnico y consultoría en materia de residuos	1.10.9.1.1.- Asesoramiento técnico y consultoría en materia de residuos	N.º documentos elaborados (actuaciones no planificadas, a causa de denuncias, incidentes, etc.) N.º actuaciones	ud.	SIN PROGRAMACIÓN	NO APLICA	NO APLICA
1.10.9.1.1.- Asesoramiento técnico y consultoría en materia de residuos	1.10.9.1.1.- Asesoramiento técnico y consultoría en materia de residuos	Informe de actualización sobre las capacidades de gestión de las infraestructuras existentes en Andalucía (N.º)	ud.	1	1,00	100,00%
1.10.9.1.1.- Asesoramiento técnico y consultoría en materia de residuos	1.10.9.1.1.- Asesoramiento técnico y consultoría en materia de residuos	Informe anual sobre traslados transfronterizos de residuos (N.º)	ud.	1	1,00	100,00%
1.10.9.1.1.- Asesoramiento técnico y consultoría en materia de residuos	1.10.9.1.1.- Asesoramiento técnico y consultoría en materia de residuos	Informe de recogida y gestión de residuos de competencia municipal (N.º)	ud.	1	1,00	100,00%

Código Seguro de verificación: q7cnXuRvezwIHhawDBp2Ww==. Permite la verificación de la integridad de una copia de este documento electrónico en la dirección: <https://verifirma.agenciamedioambienteyagua.es>
Este documento incorpora firma electrónica reconocida de acuerdo a la Ley 59/2003, de 19 de diciembre, de firma electrónica.

FIRMADO POR	JESUS CRESPO CURADO CRISTINA GARCÍA MONTE	FECHA	19/03/2021
ID. FIRMA	ws051.juntadeandalucia.es	PÁGINA	93/114



q7cnXuRvezwIHhawDBp2Ww==



ACTIVIDAD	ACTUACION	Indicador Actuación	Unidad	VALOR OBJETIVO 2020	VALOR EJECUTADO 2020	GRADO DE EJECUCIÓN
		Informe sobre la entrega de planes de minimización (N.º)	ud.	1	1,00	100,00%
		Informe de actualización del inventario de equipos con PCB (N.º)	ud.	1	2,00	100,00%
		N.º informes de valoración de las actividades de los SCRAP	ud.	4	9,00	100,00%
		N.º informes anuales de coyuntura sobre la situación de la producción y gestión de los residuos peligrosos	ud.	1	1,00	100,00%
		N.º informes anuales de coyuntura sobre la situación de la producción y gestión de los residuos no peligrosos	ud.	1	0,00	0,00%
		N.º informes de apoyo en el seguimiento de los planes de prevención y gestión de residuos	ud.	3	2,00	66,67%
		N.º estadísticas para la elaboración del IMA	ud.	2	2,00	100,00%
		N.º estadísticas para información periódica a la Comisión Europea	ud.	1	1,00	100,00%
		N.º informes técnicos sobre notificaciones previas de traslados transfronterizos de residuos	ud.	40	49,00	100,00%
		N.º informes de avance de los CSM de residuos peligrosos	ud.	1	1,00	100,00%
		N.º de informes de asesoramiento técnico en el desarrollo y pruebas de AUGIAS	ud.	4	11,00	100,00%
		Otros documentos o informes técnicos Tipo 1 (>50h) (N.º)	ud.	7	11,00	100,00%
		Otros documentos o informes técnicos Tipo 2 (entre 10 y 50h) (N.º)	ud.	20	24,00	100,00%
		Otros documentos o informes técnicos Tipo 3 (<10h) (N.º)	ud.	40	52,00	100,00%
		N.º informes de asesoramiento técnico en la revisión del PPRPA 2012-2020	ud.	SIN PROGRAMACIÓN	NO APLICA	NO APLICA
		N.º de fichas de instalaciones de residuos municipales	ud.	SIN PROGRAMACIÓN	NO APLICA	NO APLICA
		N.º de consultas en relación a los sistemas de información	ud.	3000	3589,00	100,00%
		N.º de expedientes de información analizados y/o cargados	ud.	850	1259,00	100,00%

Código Seguro de verificación: q7cnXuRvezwIHhawDBp2Ww==. Permite la verificación de la integridad de una copia de este documento electrónico en la dirección: <https://verifirma.agenciamedioambienteyagua.es>
 Este documento incorpora firma electrónica reconocida de acuerdo a la Ley 59/2003, de 19 de diciembre, de firma electrónica.

FIRMADO POR	JESUS CRESPO CURADO CRISTINA GARCÍA MONTE	FECHA	19/03/2021
ID. FIRMA	ws051.juntadeandalucia.es	q7cnXuRvezwIHhawDBp2Ww==	PÁGINA 94/114



q7cnXuRvezwIHhawDBp2Ww==



ACTIVIDAD	ACTUACION	Indicador Actuación	Unidad	VALOR OBJETIVO 2020	VALOR EJECUTADO 2020	GRADO DE EJECUCIÓN
1.10.9.2.- Apoyo en la elaboración y desarrollo de planes y proyectos en materia de residuos	1.10.9.2.1.- Elaboración del Plan Integral de Residuos de Andalucía	Grado de ejecución acumulada respecto a lo planificado	%	92	81,95	89,08%
	1.10.9.2.2.- Apoyo en la implantación del Proyecto de Economía Circular en la Sierra de Cádiz	Grado de ejecución acumulada respecto a lo planificado	%	100	100,00	100,00%
1.10.9.3.- Asesoramiento técnico y consultoría en materia de calidad del suelo	1.10.9.3.1.- Asesoramiento técnico y consultoría en materia de calidad del suelo	N.º de informes técnicos sobre estudios de caracterización, análisis de riesgos y proyectos de descontaminación de suelos	ud.	70	87,00	100,00%
		N.º de fichas técnicas resumen de valoración de informes preliminares de situación y de informes de clausura	ud.	358	519,00	100,00%
		N.º documentos para el informe de suelos contaminados	ud.	2	2,00	100,00%
		N.º Guías prevención ambiental en materia de suelos para entidades locales (Medida 2 PASC)	ud.	1	1,00	100,00%
		N.º de guías técnicas estudios de calidad de suelos (Medidas 9, 10 y 14 PASC)	ud.	SIN PROGRAMACIÓN	NO APLICA	NO APLICA
		N.º documentos de priorización de actuaciones en emplazamientos contaminados (Medida 6 PASC)	ud.	1	1,00	100,00%
		N.º documentos para la elaboración del inventario de emplazamientos inactivos potencialmente contaminados (Medida 5 PASC)	ud.	2	2,00	100,00%
		Otros documentos o informes técnicos Tipo 1 (>50h) (N.º)	ud.	1	0,00	0,00%
		Otros documentos o informes técnicos Tipo 2 (entre 10 y 50h) (N.º)	ud.	1	1,00	100,00%
		Otros documentos o informes técnicos Tipo 3 (<10h) (N.º)	ud.	1	1,00	100,00%
1.10.9.3.1.- Asesoramiento técnico y consultoría en materia de calidad del suelo	1.10.9.3.1.- Asesoramiento técnico y consultoría en materia de calidad del suelo	N.º de emplazamientos investigados para la rehabilitación de antiguas zonas industriales (Medida 7 PASC)	ud.	1	0,00	0,00%
		N.º documentos asociados al estudio de calidad del suelo de antiguas zonas industriales. (Medida 7 PASC)	ud.	1	1,00	100,00%
		N.º de documentos para definir zonas con características geológicas particulares en las que calcular los fondos naturales y antropicos (Medida 8 PASC)	ud.	1	0,00	0,00%
N.º de documentos para definir criterios para la	N.º de documentos para definir criterios para la	N.º de documentos para definir criterios para la	ud.	1	1,00	100,00%

Código Seguro de verificación: q7cnXuRvezwIHhawDBp2Ww==. Permite la verificación de la integridad de una copia de este documento electrónico en la dirección: <https://verifirma.agenciamedioambienteyagua.es>
 Este documento incorpora firma electrónica reconocida de acuerdo a la Ley 59/2003, de 19 de diciembre, de firma electrónica.

FIRMADO POR	JESUS CRESPO CURADO CRISTINA GARCÍA MONTE	FECHA	19/03/2021
ID. FIRMA	ws051.juntadeandalucia.es	PÁGINA	95/114
 q7cnXuRvezwIHhawDBp2Ww==			



ACTIVIDAD	ACTUACION	Indicador Actuación	Unidad	VALOR OBJETIVO 2020	VALOR EJECUTADO 2020	GRADO DE EJECUCIÓN
1.10.9.4.- Asesoramiento técnico y consultoría en materia de inspección ambiental y PRTR	1.10.9.4.1.- Asesoramiento técnico y consultoría en materia de inspección ambiental y PRTR	reutilización de suelos contaminados y de los materiales excavados, así como para la gestión de los residuos resultantes (Medida 13 PASC)				
		N.º de gestiones de asesoramiento para el mantenimiento de la aplicación informática SUCO (INSU-PO en desarrollo)	ud.	180	209,00	100,00%
		N.º de consultas atendidas en relación con los sistemas de información de suelos contaminados.	ud.	120	193,00	100,00%
		N.º de documentos de apoyo a inspecciones ambientales elaborados (AT_LC)	ud.	116	98,00	84,48%
		N.º de documentos de apoyo a inspecciones ambientales elaborados (AT_PM)	ud.	42	2,00	4,76%
		N.º de documentos de apoyo a inspecciones ambientales elaborados (AT)	ud.	149	91,00	61,07%
		N.º de informes web revisados	ud.	80	9,00	11,25%
		N.º de informes de evaluación y estadístico sobre el grado de ejecución de los planes y programas de inspección	ud.	SIN PROGRAMACIÓN	NO APLICA	NO APLICA
		N.º de protocolos de inspección	ud.	SIN PROGRAMACIÓN	NO APLICA	NO APLICA
		N.º de instalaciones o actividades sometidas a evaluación de riesgos ambientales	ud.	150	177,00	100,00%
		N.º de guías de notificación y manual de validación PRTR revisados	ud.	24	24,00	100,00%
		N.º de informes resumen información PRTR	ud.	1	1,00	100,00%
		N.º de informes técnicos de viabilidad y adaptación a la aplicación informática PRTR del Ministerio	ud.	1	0,00	0,00%
		Otros documentos o informes técnicos (N.º)	ud.	5	5,00	100,00%
N.º de borradores de informes previos elaborados (PR)	ud.	149	91,00	61,07%		
N.º de informes técnicos de estudio de alegaciones en el marco de las inspecciones ambientales	ud.	20	20,00	100,00%		
N.º Informes/registros de la aplicación de la evaluación de riesgos	ud.	11	39,00	100,00%		
1.10.9.5.- Asesoramiento técnico y consultoría en materia de comercio de derechos de emisiones de gases de efecto invernadero	1.10.9.5.1.- Asesoramiento técnico y consultoría en materia de comercio de derechos de emisiones de gases de efecto invernadero	N.º de planes de seguimiento o pliegos de exclusión elaborados	ud.	100	55,00	55,00%
		N.º de informes técnicos sobre informes de mejora	ud.	30	37,00	100,00%

Código Seguro de verificación: q7cnXuRvezwIHhawDBp2Ww==. Permite la verificación de la integridad de una copia de este documento electrónico en la dirección: <https://verifirma.agenciamedioambienteyagua.es>
Este documento incorpora firma electrónica reconocida de acuerdo a la Ley 59/2003, de 19 de diciembre, de firma electrónica.

FIRMADO POR	JESUS CRESPO CURADO CRISTINA GARCÍA MONTE	FECHA	19/03/2021
ID. FIRMA	ws051.juntadeandalucia.es	PÁGINA	96/114
 q7cnXuRvezwIHhawDBp2Ww==			



ACTIVIDAD	ACTUACION	Indicador Actuación	Unidad	VALOR OBJETIVO 2020	VALOR EJECUTADO 2020	GRADO DE EJECUCIÓN
de efecto invernadero		N.º de informes resumen sobre la evaluación de las emisiones de gases de efecto invernadero del sector industrial en Andalucía	ud.	2	2,00	100,00%
		Borrador de cuestionario art. 21 2003/87/CE (N.º)	ud.	1	1,00	100,00%
		N.º de informes sobre actuación de verificadores y borrador de cuestionario art. 72 Reglamento	ud.	7	7,00	100,00%
		Otros documentos o informes técnicos (N.º)	ud.	34	39,00	100,00%
1.10.9.6.- Asesoramiento técnico y consultoría en materia de vertidos	1.10.9.6.1.- Asesoramiento técnico y consultoría en materia de vertidos	N.º de documentos elaborados	ud.	SIN PROGRAMACIÓN	NO APLICA	NO APLICA
1.10.9.7.- Asesoramiento técnico y consultoría en materia de fiscalidad ecológica y tributos ambientales	1.10.9.7.1.- Asesoramiento técnico y consultoría en materia de fiscalidad ecológica y tributos ambientales	N.º de informes de liquidación de tasas por servicios de inspección (ST4)	ud.	50	37,00	74,00%
1.10.9.8.- Asesoramiento técnico y consultoría en otras materias de calidad ambiental	1.10.9.8.1.- Estudio de calidad de los suelos del cerro industrial de Peñarroya-Pueblonuevo (Córdoba)	N.º total de informes de liquidación de tasas por servicios de inspección (ST3+ST4)	ud.	149	92,00	61,74%
1.10.10.1.- Soporte técnico a la Consejería competente en la redacción, revisión y seguimiento de los planes de calidad ambiental	1.10.10.1.1.- Soporte técnico a la Consejería competente en la redacción, revisión y seguimiento de los planes de calidad ambiental	Porcentaje de ejecución respecto a lo planificado (%)	%	100	0,00	0,00%
1.10.11.1.- Digitalización de documentos de información ambiental	1.10.11.1.1.- Digitalización de documentos de información ambiental	N.º de planes de calidad ambiental redactados	ud.	SIN PROGRAMACIÓN	NO APLICA	NO APLICA
1.10.11.2.- Grabación de datos provenientes de información ambiental, en aplicaciones informáticas de la Consejería	1.10.11.2.1.- Grabación de datos provenientes de documentos de información ambiental, en aplicaciones informáticas de la Consejería	N.º documentos digitalizados (residuos)	ud.	7000	10401,00	100,00%
1.10.11.3.- Clasificación y gestión o archivo de documentos de información ambiental	1.10.11.3.1.- Clasificación y gestión o archivo de documentos de información ambiental	N.º documentos digitalizados (calidad del suelo)	ud.	177	74,00	41,81%
1.10.12.1.- Validación de datos referentes a residuos	1.10.12.1.1.- Validación de datos referentes a residuos	N.º documentos grabados (residuos)	ud.	6520	14973,00	100,00%
1.10.12.2.- Validación de datos referentes a calidad de suelos	1.10.12.2.1.- Validación de datos referentes a calidad de suelos	N.º documentos grabados (calidad del suelo)	ud.	330	526,00	100,00%
1.10.12.3.- Validación de datos en materia de PRTR	1.10.12.3.1.- Validación de datos en materia de PRTR	N.º documentos grabados (RCDE)	ud.	124	124,00	100,00%
1.10.12.4.- Validación de datos en materia de fis-	1.10.12.4.1.- Validación de datos en materia de fis-	N.º horas (residuos)	horas	1260	1260,00	100,00%
		N.º horas (RCDE)	horas	182	77,00	42,31%
		N.º documentos elaborados	ud.	27	32,00	100,00%
		N.º documentos elaborados	ud.	1	1,00	100,00%
		N.º notificaciones PRTR analizadas	ud.	587	585,00	99,66%
		N.º documentos elaborados	ud.	84	50,00	59,52%

Código Seguro de verificación: q7cnXuRvezwIHhawDBp2Ww==. Permite la verificación de la integridad de una copia de este documento electrónico en la dirección: <https://verifirma.agenciamedioambienteyagua.es>
Este documento incorpora firma electrónica reconocida de acuerdo a la Ley 59/2003, de 19 de diciembre, de firma electrónica.

FIRMADO POR	JESUS CRESPO CURADO CRISTINA GARCÍA MONTE	FECHA	19/03/2021
-------------	--	-------	------------

ID. FIRMA	ws051.juntadeandalucia.es	q7cnXuRvezwIHhawDBp2Ww==	PÁGINA	97/114
-----------	---------------------------	--------------------------	--------	--------



q7cnXuRvezwIHhawDBp2Ww==



ACTIVIDAD	ACTUACION	Indicador Actuación	Unidad	VALOR OBJETIVO 2020	VALOR EJECUTADO 2020	GRADO DE EJECUCIÓN
materia de fiscalidad ecológica y tributos ambientales	calidad ecológica y tributos ambientales	Otros documentos o informes técnicos	ud.	2	4,00	100,00%
1.10.12.5.- Validación de datos en materia de comercio de derechos de gases de efecto invernadero	1.10.12.5.1.- Validación de datos en materia de comercio de derechos de emisión de gases de efecto invernadero	N.º informes de notificación analizados	ud.	124	124,00	100,00%
1.10.13.1.- Asesoramiento y realización de estudios sobre efectos medioambientales de actividades y soporte técnico y asesoramiento en la realización o aplicación de medidas en instalaciones, en el ámbito de la calidad del aire, agua, suelo y residuos.	1.10.13.1.1.- Asesoramiento y realización de estudios sobre efectos medioambientales de actividades y soporte técnico y asesoramiento en la realización o aplicación de medidas en instalaciones, en el ámbito de la calidad del aire, agua, suelo y residuos.	N.º estudios realizados	ud.	SIN PROGRAMACIÓN	NO APLICA	NO APLICA
1.10.13.2.- Toma y análisis de muestras así como asesoramiento en su interpretación en el marco de las evaluaciones ambientales de actividades	1.10.13.2.1.- Toma y análisis de muestras así como asesoramiento en su interpretación en el marco de las evaluaciones ambientales de actividades	N.º muestras	ud.	SIN PROGRAMACIÓN	NO APLICA	NO APLICA
1.10.14.1.- Manejo, mantenimiento y calibración de equipos	1.10.14.1.1.- Manejo, mantenimiento y calibración de equipos	N.º incidencias	ud.	SIN PROGRAMACIÓN	NO APLICA	NO APLICA
1.10.14.2.- Mantenimiento requerido para el correcto funcionamiento de instalaciones y embarcaciones	1.10.14.2.1.- Mantenimiento requeridos para el correcto funcionamiento de las embarcaciones de viganza del litoral 1.10.14.2.2.- Realizar actuaciones de mantenimiento de instalaciones y equipos (LCCA)	N.º de Certificados positivos emitidos por Capitanía Marítima	ud.	SIN PROGRAMACIÓN	NO APLICA	NO APLICA
1.10.14.3.- Mantenimiento de la Acreditación ENAC	1.10.14.3.1.- Realizar actuaciones de mantenimiento de sistemas de calidad de los LCCA	Inversión ejecutada respecto a programada en mantenimiento preventivo y correctivo de los laboratorios	%	SIN PROGRAMACIÓN	NO APLICA	NO APLICA
1.10.14.4.- Atención a Incidentes y Controles Extraordinarios	1.10.14.4.1.- Atención a Incidentes y Controles Extraordinarios	Acuerdos de la Comisión de Acreditación tras su preparar auditoría (cada 12 a 16 meses), donde se notifica el mantenimiento de la Acreditación	ud.	SIN PROGRAMACIÓN	NO APLICA	NO APLICA
1.10.14.5.- Seguimiento y control de la calidad de aguas	1.10.14.5.1.- Seguimiento y control de parámetros físicos, químicos y biológicos de las aguas de la Demarcación Guadalete-Barbate 1.10.14.5.2.- Seguimiento y control de parámetros físicos, químicos y biológicos de las aguas continentales de las Demarcaciones intracomunitarias ex-	N.º muestras	ud.	356	351,00	98,60%
		N.º muestras	ud.	1122	2420,00	100,00%

Código Seguro de verificación: q7cnXuRvezwIHhawDBp2Ww==. Permite la verificación de la integridad de una copia de este documento electrónico en la dirección: <https://verifirma.agenciamedioambienteyagua.es>
Este documento incorpora firma electrónica reconocida de acuerdo a la Ley 59/2003, de 19 de diciembre, de firma electrónica.

FIRMADO POR	JESUS CRESPO CURADO CRISTINA GARCÍA MONTE	FECHA	19/03/2021
ID. FIRMA	ws051.juntadeandalucia.es	PÁGINA	98/114




q7cnXuRvezwIHhawDBp2Ww==



ACTIVIDAD	ACTUACION	Indicador Actuación	Unidad	VALOR OBJETIVO 2020	VALOR EJECUTADO 2020	GRADO DE EJECUCIÓN
	cepto Guadalete-Barbate					
	1.10.14.5.3.- Servicio para el control F-Q Y Biológico en las Aguas litorales Y F-Q en aguas continentales competencia de la Junta de Andalucía	N.º de muestras	ud.	485	315,00	64,95%
	1.10.14.5.4.- Estudio y Evaluación del estado de los humedales	N.º de muestras	ud.	180	0,00	0,00%
	1.10.14.6.1.- Atención al Plan de Control de Vertidos	N.º muestras	ud.	7893	8102,00	100,00%
	1.11.1.1.- Apoyo para la ejecución y propuesta de actuaciones de lucha contra el cambio climático	N.º documentos elaborados	ud.	14	21,00	100,00%
	1.11.1.2.- Apoyo para la elaboración y seguimiento de estrategias, planes, programas y desarrollos reglamentarios sobre cambio climático	N.º documentos elaborados	ud.	4	18,00	100,00%
	1.11.1.3.- Asesoramiento técnico para la elaboración de inventarios de emisiones de efecto invernadero, de informes sobre inventarios y de huellas de carbono	N.º documentos elaborados	ud.	2	6,00	100,00%
	1.11.1.4.1.- Ejecución de actuaciones propias para mejorar la actuación de la Agencia a los efectos del cambio climático	N.º documentos elaborados	ud.	2	1,00	50,00%
	1.12.1.1.- Asesoramiento y soporte técnico en materia de sostenibilidad urbana (Planes y Programas Ambientales)	N.º documentos elaborados	ud.	2	3,00	100,00%
	1.13.1.1.- Dirección de obras civiles e industriales	N.º Informes	ud.	SIN PROGRAMACIÓN	NO APLICA	NO APLICA
	1.13.1.1.1.- Dirección de Obra del Sellado Vertedero Baena (Córdoba)	Grado de avance obra e inversión ejecutada respecto a la planificada	%	100	100,00	100,00%
	1.13.1.1.2.- Dirección de Obra del Sellado Vertedero Deifontes (Granada)	Grado de avance obra e inversión ejecutada respecto a la planificada	%	100	100,00	100,00%
	1.13.1.1.3.- Dirección de Obra del Sellado Vertedero Cortes y Graena (Granada)	Grado de avance obra e inversión ejecutada respecto a la planificada	%	100	100,00	100,00%
	1.13.1.1.4.- Dirección de Obra del Sellado Vertedero Chipiona (Cádiz)	Grado de avance obra e inversión ejecutada respecto a la planificada	%	100	62,24	62,24%

Código Seguro de verificación: q7cnXuRvezwIHhawDBp2Ww==. Permite la verificación de la integridad de una copia de este documento electrónico en la dirección: <https://verifirma.agenciamedioambienteyagua.es>
 Este documento incorpora firma electrónica reconocida de acuerdo a la Ley 59/2003, de 19 de diciembre, de firma electrónica.

FIRMADO POR	JESUS CRESPO CURADO CRISTINA GARCÍA MONTE	FECHA	19/03/2021
ID. FIRMA	ws051.juntadeandalucia.es	PÁGINA	99/114
 q7cnXuRvezwIHhawDBp2Ww==			



ACTIVIDAD	ACTUACION	Indicador Actuación	Unidad	VALOR OBJETIVO 2020	VALOR EJECUTADO 2020	GRADO DE EJECUCIÓN	
1.13.1.2.- Redacción de proyectos civiles e industriales	1.13.1.1.5.- Dirección de Obra del Sellado Vertedero Dehesas Viejas (Granada)	Grado de avance obra e inversión ejecutada respecto a la planificada	%	100	0,00	0,00%	
	1.13.1.2.1.- Proyecto de clausura del vertedero de el Ejido (Almería)	Grado de avance inversión ejecutada respecto a la planificada	%	SIN PROGRAMACIÓN	NO APLICA	NO APLICA	
	1.13.1.2.2.- Redacción del proyecto de sellado de vertedero de inertes en Alcalá de los Gazules (Cádiz)	Grado de avance inversión ejecutada respecto a la planificada	%	SIN PROGRAMACIÓN	NO APLICA	NO APLICA	
	1.13.1.2.3.- Proyecto de planta de tratamiento y vertedero de apoyo de RCD de Bornos (ITI de Cádiz)	Grado de avance inversión ejecutada respecto a la planificada	%	100	100,00	100,00%	
	1.13.1.2.4.- Proyecto vertedero de apoyo de RCD de Olvera (ITI Cádiz)	Grado de avance inversión ejecutada respecto a la planificada	%	SIN PROGRAMACIÓN	NO APLICA	NO APLICA	
	1.13.1.2.5.- Proyecto planta de clasificación de envases de Villamartín (ITI Cádiz)	Grado de avance inversión ejecutada respecto a la planificada	%	100	100,00	100,00%	
	1.13.1.2.6.- Proyecto planta de compostaje de Villamartín (ITI Cádiz)	Grado de avance inversión ejecutada respecto a la planificada	%	100	100,00	100,00%	
	1.13.2.1.- Gestión de obras de restauración medioambiental	1.13.2.1.1.- EJECUCIÓN DE LAS ACTUACIONES INCLUIDAS EN EL PROYECTO DE CLAUSURA DE LA Balsa de Estériles y su integración en el Medio Natural. FASE 3. ANTIGUO COMPLEJO MINERO DE SOTIEL-CORONADA. CALAÑAS (HUELVA)	Grado de avance inversión ejecutada respecto a la planificada	%	100	100,00	100,00%
		1.13.2.1.2.- EJECUCIÓN DE LAS ACTUACIONES INCLUIDAS EN EL PROYECTO DE RESTAURACIÓN DEL ESPACIO DEGRADADO POR MINERÍA METÁLICA "CEMENTACIÓN LAS VIÑAS", EN SOTIEL-CORONADA. CALAÑAS (HUELVA).	Grado de avance inversión ejecutada respecto a la planificada	%	100	100,00	100,00%
	1.14.1.1.- Elaboración y seguimiento de Planes Estratégicos de la Agencia, Programas de Gestión, Planes Anuales de Acción y demás planificación estratégica, táctica y operativa	1.14.1.1.1.- Elaboración y seguimiento del Programa de Gestión y Plan de Acción Anual	N.º documentos elaborados en la anualidad (N.º)	ud.	4	5,00	100,00%
		1.14.1.2.1.- Revisión y actualización de Tarifas	N.º documentos elaborados en la anualidad (N.º)	ud.	1	-	NO EVALUABLE
	1.14.2.1.- Apoyo a las tareas de revisión de instrumentos de planificación ambiental de espacios protegidos de la Red Natura 2000, en particular, los Parques Naturales, y adecuación a las exigencias de la Red Ecológica Europea Natura 2000.	1.14.2.1.1.- Consultoría de apoyo al desarrollo de la planificación en espacios de la Red Natura 2000.	N.º de informes técnicos entregados (N.º)	ud.	1	3,00	100,00%
			N.º de documentos de planificación entregados (N.º)	ud.	12	12,00	100,00%

Código Seguro de verificación: q7cnXuRvezwIHhawDBp2Ww==. Permite la verificación de la integridad de una copia de este documento electrónico en la dirección: <https://verifirma.agenciamedioambienteyagua.es>
Este documento incorpora firma electrónica reconocida de acuerdo a la Ley 59/2003, de 19 de diciembre, de firma electrónica.

FIRMADO POR	JESUS CRESPO CURADO CRISTINA GARCÍA MONTE	FECHA	19/03/2021
ID. FIRMA	ws051.juntadeandalucia.es	PÁGINA	100/114



q7cnXuRvezwIHhawDBp2Ww==



ACTIVIDAD	ACTUACION	Indicador Actuación	Unidad	VALOR OBJETIVO 2020	VALOR EJECUTADO 2020	GRADO DE EJECUCIÓN
1.14.2.2.- Asesoramiento y soporte técnico en la evaluación ambiental estratégica de planes y programas	1.14.2.2.1.- Asesoramiento y soporte técnico en la evaluación ambiental estratégica de planes y programas	N.º documentos elaborados en la anualidad (N.º)	ud.	50	50,00	100,00%
1.14.2.3.- Apoyo técnico en la revisión y/o redacción de instrumentos de planificación con incidencia ambiental (planes, programas y estrategias) y otras actividades de consultoría asociadas	1.14.2.3.1.- Adecuación del Plan Forestal Andaluz (PFA) Horizonte 2021 y Memorias anuales seguimiento PMA-PFA 2016 2017 1.14.2.3.2.- Elaboración y actualización de la planificación del uso público en los espacios red Natura 2000 1.14.2.3.3.- Seguimiento de indicadores RN2000 y estándares de buena gestión 1.14.2.3.4.- Evaluación de Servicios Ecosistémicos	Grado de ejecución acumulada respecto a planificación total del encargo	%	83	72,56	87,42%
	1.14.2.3.5.- Consultoría asociada al Plan de Conectividad Ecológica e Infraestructura Verde	Grado de ejecución acumulada respecto a planificación total del encargo	%	55	48,96	89,02%
	1.14.2.3.6.- Consultoría de apoyo en la tramitación de ayudas	Grado de ejecución acumulada respecto a planificación total del encargo	%	55	24,89	45,25%
	1.15.1.1.- Impulso y gestión de proyectos INTERNOS de investigación, desarrollo tecnológico e innovación (I+D+i)	Grado de ejecución acumulada respecto a planificación total del encargo	%	70	57,43	82,04%
	1.15.1.1.1.- Promoción y Dinamización Interna de la I+D+i	Grado de ejecución acumulada respecto a planificación total del encargo	%	40	14,90	37,25%
	1.15.2.1.1.- Observación del Territorio	Grado de ejecución acumulada respecto a planificación total del encargo	%	100	100,00	100,00%
		Grado de cumplimiento de la programación anual de I+D+i (% de hitos alcanzados frente al total planificados)	%	33	28,96	87,76%
		N.º Planes de Observación (monitorización) del territorio o Trabajos de Soporte a la Gestión en los que se participa	ud.	90	90,00	100,00%
		N.º productos (informes o resultados) resultantes del mantenimiento de redes de monitorización y seguimiento Ambiental (desarrolladas y mantenidas) basadas en información de Observación del Territorio.	ud.	5	8,33	100,00%
		N.º Visores Web mantenidos	ud.	5	5,67	100,00%
		N.º Contenidos de información de Observación del territorio Integrados	ud.	40	32,00	80,00%
		N.º Promedio de días de retraso respecto al establecido mensual	ud.	1	1,25	100,00%
		Informe diario valores máximos y mínimos observados	ud.	366	363,00	99,18%

Código Seguro de verificación: q7cnXuRvezwIHhawDBp2Ww==. Permite la verificación de la integridad de una copia de este documento electrónico en la dirección: <https://verifirma.agenciamedioambienteyagua.es>
Este documento incorpora firma electrónica reconocida de acuerdo a la Ley 59/2003, de 19 de diciembre, de firma electrónica.

FIRMADO POR	JESUS CRESPO CURADO CRISTINA GARCÍA MONTE	FECHA	19/03/2021
ID. FIRMA	ws051.juntadeandalucia.es	PÁGINA	101/114




q7cnXuRvezwIHhawDBp2Ww==



ACTIVIDAD	ACTUACION	Indicador Actuación	Unidad	VALOR OBJETIVO 2020	VALOR EJECUTADO 2020	GRADO DE EJECUCIÓN
	<p>1.15.2.1.3.- Sistema de Información del Patrimonio de Andalucía: SIPNA (SIOSE, vegetación y hábitats)</p> <p>1.15.2.1.4.- Modelización y Procesos de Evaluación y Análisis de la Información Ambiental</p> <p>1.15.2.1.5.- LIFE ADAPTAMED</p> <p>1.15.2.1.6.- Suelos. Cartografía digital de suelos (DSM) de la Península Ibérica mediante modelado predictivo de las variables edáficas con Machine Learning</p> <p>1.15.2.1.7.- Informe Hidrológico de Andalucía</p> <p>1.15.2.1.8.- Proyectos de análisis y explotación de la información ambiental integrada en la REDIAM mediante técnicas de la ciencia de datos</p> <p>1.15.2.2.- Diseño, construcción y mantenimiento de la infraestructura tecnológica del sistema de gestión</p>	Envíos automáticos datos brutos: AEMET, EBD, INTA	ud.	13908	13908,00	100,00%
		Envíos automáticos productos elaborados	ud.	732	732,00	100,00%
		Informes de evolución del clima: mensual, estacional y anual	ud.	53	53,00	100,00%
		Envíos manuales de datos brutos y elaborados	ud.	48	48,00	100,00%
		N.º sistemas que utilizan la información	ud.	6	6,00	100,00%
		N.º polígonos SIPNA revisados	ud.	141000	177610,00	100,00%
		N.º de Visores Web mantenidos en el ámbito SIPNA (SIOSE, Hábitats, Vegetación)	ud.	3	2,08	69,44%
		N.º de Contenidos de información SIPNA nuevos integrados	ud.	3	5,00	100,00%
		N.º Contenidos de información SIPNA (carpetas) actualizados (modificados)	ud.	15	6,00	40,00%
		N.º de Redes de seguimiento de Biodiversidad (hábitats) diseñadas y mantenidas	ud.	3	3,00	100,00%
		N.º de hitos alcanzados en el proyecto de Escenarios de Cambio Climático	ud.	18	7,00	38,89%
		N.º de hitos alcanzados en el proyecto Risk Aqua-Soil	ud.	5	2,00	40,00%
		N.º de peticiones personalizadas de modelización y simulación: Visibilidad, Paisaje, Inundaciones, Incendios Forestales, etc	ud.	5	1,00	20,00%
		Grado de avance de la Planificación (%)	%	100	15,00	15,00%
		Grado de avance de la Planificación	%	100	166,00	100,00%
Grado de avance de la Planificación	%	100	7,00	7,00%		
N.º de proyectos realizados	ud.	2	1,50	75,00%		
N.º de productos de difusión realizados	ud.	2	0,00	0,00%		
N.º de proyectos integrados en la REDIAM	ud.	2	0,00	0,00%		
N.º de productos de ciencia replicable	ud.	2	1,50	75,00%		
N.º de hitos cumplidos en el proceso de implantación de la infraestructura tecnológica de la REDIAM en el CICA	ud.	11	7,00	63,64%		

Código Seguro de verificación: q7cnXuRvezwIHhawDBp2Ww==. Permite la verificación de la integridad de una copia de este documento electrónico en la dirección: <https://verifirma.agenciamedioambienteyagua.es>
 Este documento incorpora firma electrónica reconocida de acuerdo a la Ley 59/2003, de 19 de diciembre, de firma electrónica.

FIRMADO POR	JESUS CRESPO CURADO CRISTINA GARCÍA MONTE	FECHA	19/03/2021
ID. FIRMA	ws051.juntadeandalucia.es	PÁGINA	102/114
 q7cnXuRvezwIHhawDBp2Ww==			



ACTIVIDAD	ACTUACION	Indicador Actuación	Unidad	VALOR OBJETIVO 2020	VALOR EJECUTADO 2020	GRADO DE EJECUCIÓN
del conocimiento ambiental	ACTUACION 1.15.2.2.2.- Desarrollos 1.15.2.2.3.- Infraestructura y Sistemas 1.15.2.3.1.- Soporte, Gestión y Mantenimiento de Información Ambiental 1.15.2.3.- Revisión, mantenimiento y armonización de la información ambiental que se precise para el conocimiento y apoyo a la gestión y la toma de decisiones	N.º de desarrollos	ud.	36	50,00	100,00%
		N.º de mantenimientos llevados a cabo	ud.	108	99,00	91,67%
		N.º de acciones llevadas a cabo	ud.	96	71,00	73,96%
		N.º de solicitudes de gestión de información	%	240	189,00	78,75%
		Relación de solicitudes de gestión de información recibidas y altas de protocolos de integración en GESPRIA	ud.	24	37,85	100,00%
		Eficacia del proceso de integración	%	100	133,31	100,00%
		Relación de solicitudes de gestión de información recibidas y altas de protocolos de modificación en GESPRIA	%	75	61,46	81,94%
		Eficacia del proceso de modificación	%	100	104,04	100,00%
		Relación de solicitudes de gestión de información recibidas y altas de protocolos de eliminación en GESPRIA	%	1	0,69	69,42%
		Eficacia del proceso de eliminación	%	100	100,00	100,00%
		Relación de solicitudes servicios web	ud.	240	121,00	50,42%
		N.º de Servicios OGC gestionados en la REDIAM	ud.	2720	2686,00	98,75%
		N.º de Servicios OGC creados	ud.	120	77,00	64,17%
		Relación de solicitudes configuración de visores	ud.	12	6,00	50,00%
		Capacidad tecnológica y disponibilidad de recursos (Configuración visores Web)	%	80	100,00	100,00%
Eficacia (Configuración visores Web)	%	100	100,00	100,00%		
Relación de solicitudes integración de datos en sistemas de descarga	ud.	120	90,00	75,00%		
N.º de contenidos de Información Ambiental puestos en descarga	ud.	108	89,00	82,41%		
Porcentaje de contenidos de Información Ambiental puestos en descarga	%	100	100,00	100,00%		
N.º de conexiones con otras IDE	ud.	12	12,00	100,00%		
1.15.2.4.- Actuaciones orientadas a la interoperabilidad e integración de sistemas de información ambiental, normalización de los metadatos y los procedimientos empleados en la gestión del conocimiento ambiental, y generación de servicios	1.15.2.4.1.- Conexión con la Infrastructure for Spatial Information in the European Community (INSPIRE)	N.º de Contenidos incluidos en catálogos de la IDE Andalucía	ud.	4300	4091,00	95,14%

Código Seguro de verificación: q7cnXuRvezwIHhawDBp2Ww==. Permite la verificación de la integridad de una copia de este documento electrónico en la dirección: <https://verifirma.agenciamedioambienteyagua.es>
Este documento incorpora firma electrónica reconocida de acuerdo a la Ley 59/2003, de 19 de diciembre, de firma electrónica.

FIRMADO POR	JESUS CRESPO CURADO CRISTINA GARCÍA MONTE	FECHA	19/03/2021
ID. FIRMA	ws051.juntadeandalucia.es	PÁGINA	103/114



q7cnXuRvezwIHhawDBp2Ww==



ACTIVIDAD	ACTUACION	Indicador Actuación	Unidad	VALOR OBJETIVO 2020	VALOR EJECUTADO 2020	GRADO DE EJECUCIÓN
1.15.2.5.- Alianzas con otros organismos de investigación a través de la participación y colaboración en proyectos con proyección europea.	1.15.2.5.1.- EFAS 2ª GENERACION	Grado de avance de la Planificación (%)	%	85	85,00	100,00%
1.15.2.6.- Internacionalización de la experiencia de la REDIAM a través de la conexión de los sistemas de información ambiental de Andalucía con otras redes científicas contribuyendo a la construcción de e-infraestructuras distribuidas de rango europeo	1.15.2.6.1.- Apoyo al desarrollo de una e-infraestructura compatible LIFEWACTH	Grado de avance de la Planificación (%)	%	100	90,00	90,00%
1.15.3.1.- Difusión y Servicios a Usuarios de Información Ambiental (REDIAM)	1.15.3.1.1.- REDIAM Atiende	Atención de consultas internas de información atendidas	ud.	170	225,00	100,00%
		Atención a demandas complejas o proyectos	ud.	12	11,00	91,67%
		Atención necesidades socios y difusión información de interés	ud.	42	25,00	59,52%
		Atención de solicitudes de IA por parte de la ciudadanía atendidas en plazo	ud.	230	301,00	100,00%
	1.15.3.1.2.- Difusión y Comunicación en la REDIAM	N.º de sitios web de difusión y comunicación mantenidos (actualización >=7 días)	ud.	5	5,25	100,00%
		N.º de contenidos de comunicación publicados	ud.	363	370,00	100,00%
	1.15.3.1.3.- Estadísticas e Indicadores. Informe de Medio Ambiente	Grado de avance elaboración IMA	%	100	100,00	100,00%
		N.º de indicadores ambientales elaborados	ud.	80	79,00	98,75%
		Tablas actualizadas para el Visor de Estadísticas Medioambientales (VEM)	ud.	450	482,00	100,00%
1.16.1.1.- Gestión de Mejoras	1.16.1.1.1.- Gestión de Mejoras	Medidas implantadas en la anualidad sobre el total de medidas comunicadas	%	42	-	NO EVALUABLE
		Verificación anual de medidas implantadas (N.º de medidas auditadas para verificación en la anualidad)	ud.	70	-	NO EVALUABLE
1.16.1.2.- Mantenimiento del Sistema de Gestión	1.16.1.2.1.- Mantenimiento General del SGI	Grado de cumplimiento en la Planificación del SGI de AMAYA (% de hitos alcanzados frente al total)	%	80	86,00	100,00%
	1.16.1.2.2.- Mantenimiento de las Acreditaciones y Certificados de Calidad del SGI	Grado de cumplimiento del PAIR (% de auditorías/revisiones realizadas frente a las planificadas)	%	100	100,00	100,00%
1.17.1.1.- Clusters	1.17.1.1.1.- Clusters	GRADO DE AVANCE	%	SIN PROGRAMACIÓN	NO APLICA	NO APLICA

Código Seguro de verificación: q7cnXuRvezwIHhawDBp2Ww==. Permite la verificación de la integridad de una copia de este documento electrónico en la dirección: <https://verifirma.agenciamedioambienteyagua.es>
Este documento incorpora firma electrónica reconocida de acuerdo a la Ley 59/2003, de 19 de diciembre, de firma electrónica.

FIRMADO POR	JESUS CRESPO CURADO CRISTINA GARCÍA MONTE	FECHA	19/03/2021
ID. FIRMA	ws051.juntadeandalucia.es	PÁGINA	104/114



q7cnXuRvezwIHhawDBp2Ww==



ACTIVIDAD	ACTUACION	Indicador Actuación	Unidad	VALOR OBJETIVO 2020	VALOR EJECUTADO 2020	GRADO DE EJECUCIÓN	
1.17.2.1.- Impulso y participación en el rediseño de los planes de desarrollo sostenibles (PDS) de los parques naturales	1.17.2.1.1.- Elaboración de Planes de Desarrollo Sostenible	Entrega borradores DIE	ud.	6	4,00	66,67%	
		Entrega borradores EAE	ud.	12	13,00	100,00%	
		Entrega de versiones V1.0	ud.	2	0,00	0,00%	
		Entrega versiones V1.2	ud.	7	7,00	100,00%	
		Entrega de versiones V1.4	ud.	6	2,00	33,33%	
	1.17.2.1.2.- Evaluación de la situación actual de los Planes de Desarrollo Sostenible 1.17.2.1.3.- Seguimiento PDS	Reuniones de lanzamiento de PDS	ud.	SIN PROGRAMACIÓN	NO APLICA	NO APLICA	NO APLICA
		Entrega de los informes de seguimiento	ud.	3	3,00	100,00%	
		Jornadas de difusión e impulso a empresarios	ud.	6	2,00	33,33%	
		Solicitudes de renovación de la Carta Europea de Turismo Sostenible	ud.	1	1,00	100,00%	
		Encuestas de satisfacción de los ayuntamientos y licitadores	ud.	60	0,00	0,00%	
1.18.1.1.- Seguimiento y gestión de los Planes de Gestión Integral	1.18.1.1.1.- Promoción, divulgación y satisfacción de las bondades del modelo PGI 1.18.1.1.2.- Fomento de la gestión forestal sostenible y optimización de la gestión de los productos 1.18.1.1.3.- Implementación, coordinación y seguimiento de PGI	Volumen de reinversión en montes PGI (€)	€	400000	525011,57	100,00%	
		Grado de avance del PGI de Córdoba (%) (gasto ejecutado/gasto planificado)	%	75	56,34	75,12%	
		Grado de avance del PGI de Sevilla (%) (gasto ejecutado/gasto planificado)	%	75	100,00	100,00%	
		Grado de avance del PGI de Cádiz (%) (gasto ejecutado/gasto planificado)	%	75	81,08	100,00%	
		Grado de avance del PGI de Almería (%) (gasto ejecutado/gasto planificado)	%	75	62,83	83,77%	
		Grado de avance del PGI de Jaén (%) (gasto ejecutado/gasto planificado)	%	75	60,98	81,31%	
		Grado de avance del PGI de Huelva (%) (gasto ejecutado/gasto planificado)	%	75	24,20	32,27%	
		Grado de avance del PGI de Granada-Málaga (%) (gasto ejecutado/gasto planificado)	%	75	52,45	69,93%	
		Grado de avance del PGI de Córdoba (%) (ingreso ejecutado/ingreso planificado)	%	75	68,01	90,68%	
		Grado de avance del PGI de Sevilla (%) (ingreso ejecutado/ingreso planificado)	%	75	100,00	100,00%	
Grado de avance del PGI de Cádiz (%) (ingreso ejecutado/ingreso planificado)	%	75	57,39	76,52%			
Grado de avance del PGI de Almería (%) (ingreso ejecutado/ingreso planificado)	%	75	41,61	55,48%			

Código Seguro de verificación: q7cnXuRvezwIHhawDBp2Ww==. Permite la verificación de la integridad de una copia de este documento electrónico en la dirección: <https://verifirma.agenciamedioambienteyagua.es>
Este documento incorpora firma electrónica reconocida de acuerdo a la Ley 59/2003, de 19 de diciembre, de firma electrónica.

FIRMADO POR	JESUS CRESPO CURADO CRISTINA GARCÍA MONTE	FECHA	19/03/2021
ID. FIRMA	ws051.juntadeandalucia.es	PÁGINA	105/114



q7cnXuRvezwIHhawDBp2Ww==



ACTIVIDAD	ACTUACION	Indicador Actuación	Unidad	VALOR OBJETIVO 2020	VALOR EJECUTADO 2020	GRADO DE EJECUCIÓN
		ejecutado/ingreso planificado)				
		Grado de avance del PGI de Jaén (%) (ingreso ejecutado/ingreso planificado)	%	75	57,22	76,29%
		Grado de avance del PGI de Huelva (%) (ingreso ejecutado/ingreso planificado)	%	75	47,64	63,52%
		Grado de avance del PGI de Granada-Málaga (%) (ingreso ejecutado/ingreso planificado)	%	75	58,90	78,53%
	1.18.1.1.4.- Elaboración de los Programas anuales de mejoras, aprovechamientos y presupuestos anuales	N.º Programas anuales PGI elaborados	ud.	7	7,00	100,00%
	1.18.1.1.5.- Elaboración de las Memorias anuales de actividades PGI y balances económicos	N.º Memorias de seguimiento PGI elaboradas	ud.	7	14,00	100,00%
	1.18.1.1.6.- Impulso y consolidación de tejido empresarial	Número medio de licitadores en procedimientos de contratación en PGI	%	5	5,00	100,00%
		Número de empresas con contratos en zonas PGI (ud)	ud.	250	370,00	100,00%
		Generación de empleo directo e indirecto en montes PGI	jornales	SIN PROGRAMACIÓN	NO APLICA	NO APLICA
		N.º personas usuarias de los diversos servicios y actividades	ud.	50	312,00	100,00%
	1.19.1.1.- CONTROL, SEGUIMIENTO Y GESTIÓN DE LAS EMPRESAS PARTICIPADAS Y UTE	Cumplimiento en la entrega de Informes trimestrales según Planificación (%)	ud.	4	4,00	100,00%
	1.19.2.1.- Desarrollo de negocio	Grado de avance en el cumplimiento del plan de desarrollo corporativo	%	SIN PROGRAMACIÓN	NO APLICA	NO APLICA
	1.19.3.1.- Prospectiva, análisis, evaluación y seguimiento de la participación de la Agencia en proyectos con financiación exterior	Propuestas apoyadas (N.º)	%	SIN PROGRAMACIÓN	NO APLICA	NO APLICA
	1.19.3.2.- Apoyo a la redacción de propuestas de proyectos de convocatorias internacionales	GRADO DE CUMPLIMIENTO DE LA PLANIFICACIÓN (%)	%	100	100,00	100,00%
	1.19.3.2.2.- Apoyo técnico a la delegación de la Junta de Andalucía en Bruselas en la coordinación de la participación de las CC-AA. españolas en el consejo de ministros de medio ambiente de la U.E.	GRADO DE CUMPLIMIENTO DE LA PLANIFICACIÓN (%)	%	100	100,00	100,00%
	2.1.1.1.- Actos institucionales	Grado de ejecución respecto a planificado	%	40	30,00	75,00%

Código Seguro de verificación: q7cnXuRvezwIHhawDbp2Ww==. Permite la verificación de la integridad de una copia de este documento electrónico en la dirección: <https://verifirma.agenciamedioambienteyagua.es>
Este documento incorpora firma electrónica reconocida de acuerdo a la Ley 59/2003, de 19 de diciembre, de firma electrónica.

FIRMADO POR	JESUS CRESPO CURADO CRISTINA GARCÍA MONTE	FECHA	19/03/2021
ID. FIRMA	ws051.juntadeandalucia.es	PÁGINA	106/114
 q7cnXuRvezwIHhawDbp2Ww==			



ACTIVIDAD	ACTUACION	Indicador Actuación	Unidad	VALOR OBJETIVO 2020	VALOR EJECUTADO 2020	GRADO DE EJECUCIÓN
	ción de la fotografía de naturaleza en Espacios Naturales Protegidos de la provincia de Cádiz. Inversión Territorial Integrada de Cádiz.					
	2.1.1.1.2.- Actuaciones de transferencia de información en Gestión Ornitológica en el medio natural andaluz, en especial en ella Red Natura 2000	Grado de ejecución respecto a planificado	%	100	100,00	100,00%
	2.1.1.1.3.- Jornadas Pacto Andaluz por el Agua	Grado de ejecución respecto a planificado	%	100	80,00	80,00%
	2.1.1.1.4.- Comunicación de la ITI de Cádiz	Grado de ejecución respecto a planificado	%	35	5,00	14,29%
2.1.2.1.- Consultoría y apoyo técnico para la redacción de proyectos en el medio natural.	2.1.2.1.1.- Consultoría y apoyo técnico para la redacción de Proyectos Técnicos de Restauración del Medio Natural	N.º documentos técnicos entregados (informes de viabilidad, estudios previos, anteproyectos, y otros documentos técnicos)	ud.	1	8,00	100,00%
	2.1.2.1.2.- Consultoría y apoyo técnico para la redacción de Proyectos Técnicos de Uso Público	N.º documentos técnicos entregados (informes de viabilidad, estudios previos, anteproyectos, y otros documentos técnicos)	ud.	5	2,00	40,00%
	2.1.2.1.3.- Consultoría y apoyo técnico para la redacción de Proyectos Técnicos de Vías Pecuarias	N.º documentos técnicos entregados (informes de viabilidad, estudios previos, anteproyectos, y otros documentos técnicos)	ud.	6	4,00	66,67%
	2.1.2.1.4.- Consultoría y apoyo técnico para la redacción de Proyectos Técnicos de INFOCA	N.º documentos técnicos entregados (informes de viabilidad, estudios previos, anteproyectos, y otros documentos técnicos)	ud.	1	4,00	100,00%
	2.1.2.1.5.- Consultoría y apoyo técnico para la redacción de otros Proyectos Técnicos.	N.º documentos técnicos entregados (informes de viabilidad, estudios previos, anteproyectos, y otros documentos técnicos)	ud.	1	1,00	100,00%
2.1.2.2.- Redacción de proyectos para la ejecución de la Inversión Territorial Integrada Cádiz	2.1.2.2.1.- Redacción de proyectos Creación de Senderos y Rutas Cicloturísticas	N.º documentos técnicos entregados (incluye Informes de viabilidad y Proyectos finales)	ud.	2	4,00	100,00%
	2.1.2.2.2.- Redacción de proyectos Turismo Ornitológico	N.º documentos técnicos entregados (incluye Informes de viabilidad y Proyectos finales)	ud.	7	19,00	100,00%
	2.1.2.2.3.- Redacción de proyectos Deportes de Viento	N.º documentos técnicos entregados (incluye Informes de viabilidad y Proyectos finales)	ud.	1	1,00	100,00%
2.1.2.3.- Redacción de Proyectos técnicos encargados de Medio Natural	2.1.2.3.1.- Redacción de Proyectos técnicos encargados por Restauración del Medio Natural	N.º documentos técnicos entregados (incluye Informes de viabilidad y Proyectos finales)	ud.	20	9,00	45,00%
	2.1.3.1.- Consultoría y asistencia técnica a las direcciones de obra nombradas por la Consejería competente, en actuaciones de Restauración del Medio Natural	N.º de Direcciones de obra implantadas	ud.	SIN PROGRAMACIÓN	NO APLICA	NO APLICA
	2.1.3.1.2.- Consultoría y asistencia técnica a las direcciones de obra nombradas por la Consejería	N.º de Direcciones de obra implantadas	ud.	SIN PROGRAMACIÓN	NO APLICA	NO APLICA

Código Seguro de verificación: q7cnXuRvezwIHhawDBp2Ww==. Permite la verificación de la integridad de una copia de este documento electrónico en la dirección: <https://verifirma.agenciamedioambienteyagua.es>
 Este documento incorpora firma electrónica reconocida de acuerdo a la Ley 59/2003, de 19 de diciembre, de firma electrónica.

FIRMADO POR	JESUS CRESPO CURADO CRISTINA GARCÍA MONTE	FECHA	19/03/2021
ID. FIRMA	ws051.juntadeandalucia.es	PÁGINA	107/114



q7cnXuRvezwIHhawDBp2Ww==



ACTIVIDAD	ACTUACION	Indicador Actuación	Unidad	VALOR OBJETIVO 2020	VALOR EJECUTADO 2020	GRADO DE EJECUCIÓN
	competente, en actuaciones de Uso Público					
	2.1.3.1.3.- Consultoría y asistencia técnica a las direcciones de obra nombradas por la Consejería competente, en actuaciones de Vías Pecuarias	N.º de Direcciones de obra implantadas	ud.	SIN PROGRAMACIÓN	NO APLICA	NO APLICA
	2.1.3.1.4.- Consultoría y asistencia técnica a las direcciones de obra nombradas por la Consejería competente, en actuaciones de INFOCA	N.º de Direcciones de obra implantadas	ud.	SIN PROGRAMACIÓN	NO APLICA	NO APLICA
	2.1.3.2.1.- Dirección de Obra encargadas en proyectos de Restauración del Medio Natural	N.º de Direcciones de obra implantadas	ud.	SIN PROGRAMACIÓN	NO APLICA	NO APLICA
	2.1.3.2.2.- Direcciones de Obra encargadas en proyectos de INFOCA	N.º de Direcciones de obra implantadas	ud.	1	1,00	100,00%
	2.1.3.3.1.- Direcciones de obras del expediente "Creación de Senderos y Rutas Cicloturísticas"	N.º de Direcciones de obra implantadas	ud.	3	2,00	66,67%
	2.1.3.3.2.- Direcciones de obras del expediente "Creación de la Ruta del Río San Pedro"	N.º de Direcciones de obra implantadas	ud.	1	0,00	0,00%
	2.1.4.1.- Coordinación de seguridad y salud y Coordinación de Actividades Empresariales en obras y servicios	N.º coordinaciones en obras activas y/o servicios ejecutados por terceros	ud.	45	64,00	100,00%
	2.1.4.1.2.- Coordinación de Actividades Empresariales en los aprovechamientos cinegéticos promovidos por la DGMNBEP	Grado de ejecución de la CAE	ud.	100	100,00	100,00%
	2.1.4.1.3.- Coordinación de Actividades Empresariales en aprovechamientos forestales y otros servicios	N.º coordinaciones en aprovechamientos/ servicios ejecutados por terceros	ud.	85	109,00	100,00%
	2.1.4.1.4.- Coordinación de Actividades Empresariales en extinción de incendios	N.º Reuniones CAE	ud.	2	3,00	100,00%
	2.1.4.2.1.- Coordinación de Seguridad Salud de la ejecución las obras de la ITI de Cádiz	N.º coordinaciones en obras activas y/o servicios ejecutados por terceros	ud.	3	2,00	66,67%
	2.1.4.2.2.- Coordinación de Seguridad y Salud en obras de Vías Pecuarias	N.º coordinaciones en obras activas y/o servicios ejecutados por terceros	ud.	9	20,00	100,00%
	2.1.4.2.3.- Coordinación de Seguridad y Salud en la retirada de Amianto	N.º de actuaciones y CAE	ud.	1	-	NO EVALUABLE
	2.1.4.2.4.- Coordinación de Seguridad y Salud en la obra del CEDEFO de Cazorla. Jaén.	N.º coordinaciones en obras activas y/o servicios ejecutados por terceros	ud.	1	1,00	100,00%
	2.1.4.2.5.- Coordinación de Seguridad y Salud para actuaciones de la DGPRH	N.º coordinaciones en obras activas y/o servicios ejecutados por terceros	ud.	14	14,00	100,00%
	2.1.4.2.6.- Coordinación de Seguridad y Salud para Obras de TAN "Puertas Verdes"	N.º coordinaciones en obras activas y/o servicios ejecutados por terceros	ud.	4	4,00	100,00%
	2.1.4.3.1.- Coordinación de seguridad y salud en	N.º coordinaciones en obras activas	ud.	10	22,00	100,00%

Código Seguro de verificación: q7cnXuRvezwIHhawDBp2Ww==. Permite la verificación de la integridad de una copia de este documento electrónico en la dirección: <https://verifirma.agenciamedioambienteyagua.es>
Este documento incorpora firma electrónica reconocida de acuerdo a la Ley 59/2003, de 19 de diciembre, de firma electrónica.

FIRMADO POR	JESUS CRESPO CURADO CRISTINA GARCÍA MONTE	FECHA	19/03/2021
ID. FIRMA	ws051.juntadeandalucia.es	PÁGINA	108/114
 q7cnXuRvezwIHhawDBp2Ww==			



ACTIVIDAD	ACTUACION	Indicador Actuación	Unidad	VALOR OBJETIVO 2020	VALOR EJECUTADO 2020	GRADO DE EJECUCIÓN
salud y Coordinación de Actividades Empresariales en obras y servicios de AMAYA	obras de la DGACA de AMAYA					
2.1.5.1.- Certificación forestal de montes de la Consejería competente en materia de Medio Ambiente	2.1.5.1.1.- Certificación forestal de montes de la Consejería competente en materia de Medio Ambiente	GRADO DE CUMPLIMIENTO DE LA PLANIFICACIÓN (%)	%	77,5	77,50	100,00%
2.1.5.2.- Sistemas de gestión ambiental en Espacios Naturales Protegidos de Andalucía	2.1.5.2.1.- Sistemas de gestión ambiental en Espacios Naturales Protegidos de Andalucía	N.º visitas de seguimiento	ud.	20	7,00	35,00%
2.1.5.3.- Certificación forestal en montes que no son de la Junta de Andalucía	2.1.5.3.1.- Certificación Forestal de montes públicos que no son de la Junta de Andalucía	GRADO DE CUMPLIMIENTO DE LA PLANIFICACIÓN (%)	%	85	90,40	100,00%
2.1.5.4.- Proyectos demostrativos de Gestión Ambiental Sostenible (BRICK-BEACH)	2.1.5.4.1.- Obra Restauración Medio Ambiental Terrenos (Brick Beach)	N.º auditorías internas	ud.	9	9,00	100,00%
2.2.1.1.- Plan de Comunicación interna.	2.2.1.1.1.- Actos para el desarrollo de pertenencia a la organización (Concurso de dibujo y pintura, Concurso de fotografía, Jornada AMAYA a final de año, Jornada Campera AMAYA,).	GRADO DE CUMPLIMIENTO DE LA PLANIFICACIÓN (%)	%	77,5	77,50	100,00%
	2.2.1.1.2.- Publicación de noticias en el Portal del Empleado	Grado de ejecución acumulada respecto a planificación	%	60	NO APLICA	NO APLICA
	2.2.1.1.3.- Planes de Comunicación específicos para centros directivos de AMAYA	N.º eventos desarrollados sobre el total de eventos programados	ud.	2	6,00	100,00%
	2.2.1.1.4.- Nuevo Portal del Empleado	N.º Publicaciones sobre el total de publicaciones programadas	ud.	440	594,00	100,00%
		N.º de Acciones de Comunicación Interna sobre áreas temáticas específicas	ud.	22	24,00	100,00%
		Grado de Avance en la implementación del Portal	%	100	75,00	75,00%
		Actualización de fotos de los empleados	%	50	40,00	80,00%
		Grado de avance en el diseño de identidad gráfica	%	90	90,00	100,00%
		Grado de avance en la dotación de contenidos al portal	%	50	45,00	90,00%
		Creación de los flujos de Actualización	%	100	50,00	50,00%
		Acciones de Difusión y puesta en funcionamiento	%	100	50,00	50,00%
	2.2.1.1.5.- Planificación Comunicativa Semanal de AMAYA	N.º Planificaciones	ud.	48	48,00	100,00%
	2.2.1.1.6.- Mantenimiento de la identidad Corporativa	Actuaciones de adecuación de la identidad corporativa	ud.	50	59,00	100,00%
2.2.2.1.- Plan de Comunicación externa. Coordinación con Gabinete de	2.2.2.1.1.- Elaboración de Notas de prensa	N.º notas de prensa	%	8	7,00	87,50%
	2.2.2.1.2.- Mantenimiento y actualización de noti-	N.º noticias web	ud.	12	20,00	100,00%

Código Seguro de verificación: q7cnXuRvezwIHhawDBp2Ww==. Permite la verificación de la integridad de una copia de este documento electrónico en la dirección: <https://verifirma.agenciamedioambienteyagua.es>
Este documento incorpora firma electrónica reconocida de acuerdo a la Ley 59/2003, de 19 de diciembre, de firma electrónica.

FIRMADO POR	JESUS CRESPO CURADO CRISTINA GARCÍA MONTE	FECHA	19/03/2021
ID. FIRMA	ws051.juntadeandalucia.es	PÁGINA	109/114



q7cnXuRvezwIHhawDBp2Ww==



ACTIVIDAD	ACTUACION	Indicador Actuación	Unidad	VALOR OBJETIVO 2020	VALOR EJECUTADO 2020	GRADO DE EJECUCIÓN
Prensa	2.2.1.1.3.- Gestión y mantenimiento de las RRSS (Redes Sociales) de AMAYA	Métrica RRSS Facebook	ud.	255	288,00	100,00%
		Métrica RRSS Twitter	ud.	255	252,00	98,82%
		Métrica RRSS Youtube	ud.	12	61,00	100,00%
	2.2.2.1.4.- Piezas de diseño gráfico para RRSS	Elaboración de productos de difusión específicos para RRSS (cartelería)	ud.	130	109,00	83,85%
	2.2.2.1.5.- Producción Audiovisual	Producción de piezas de vídeo para difusión de áreas de actividad de la Agencia y/o de Consejería	ud.	44	58,00	100,00%
2.3.1.1.- Consultivo	2.3.1.1.1.- Gestión y seguimiento de Informes	N.º Informes evacuados	ud.	300	309,00	100,00%
		Grado de Cumplimiento de Plazo Medio en evaluación de informes (%)	%	100	75,00	75,00%
		Grado de Evacuación informes con respecto a lo planificado (horas dedicadas/horas planificadas)*100	%	30	30,00	100,00%
		Asistencias a mesas de contratación	ud.	750	993,00	100,00%
	2.3.1.1.2.- Asesoramiento jurídico	Grado de Asesoramientos con respecto a lo planificado (horas dedicadas/horas planificadas)*100	%	30	30,00	100,00%
2.3.2.1.- Contencioso	2.3.2.1.1.- Gestión y seguimiento de Pleitos	Grado de externalización	%	29	25,74	100,00%
2.4.1.1.- Auditoría de cuentas	2.4.1.1.1.- Auditoría de cuentas	Cumplimiento calendario IGJA.	%	100	100,00	100,00%
	2.4.1.1.2.- Control transferencias de financiación	Cumplimiento calendario IGJA.	%	100	100,00	100,00%
2.4.1.2.- Auditoría de cumplimiento	2.4.1.2.1.- Auditoría de cumplimiento	Cumplimiento calendario IGJA.	%	100	100,00	100,00%
	2.4.1.2.2.- Control de gastos de personal	Cumplimiento calendario IGJA.	%	100	100,00	100,00%
2.4.1.3.- Auditoría de programas	2.4.1.3.1.- Auditoría de programas	Cumplimiento calendario IGJA.	%	100	100,00	100,00%
2.4.1.4.- Mesas de contratación	2.4.1.4.1.- Mesas de contratación	Participación en mesas de contratación	%	100	100,00	100,00%
2.5.1.1.- Plan Anual de Auditorías	2.5.1.1.1.- Elaboración y seguimiento del Plan Anual de Auditorías	Grado de ejecución del Plan	%	SIN PROGRAMACIÓN	NO APLICA	NO APLICA
	2.5.1.1.2.- Ejecución de actuaciones de auditoría interna	N.º actuaciones	ud.	SIN PROGRAMACIÓN	NO APLICA	NO APLICA
2.5.2.1.- Análisis Estratégico	2.5.2.1.1.- Elaboración de análisis estratégicos	Número de estudios	ud.	6	7,00	100,00%
2.5.2.2.- Estudios y Propuestas	2.5.2.2.1.- Elaboración de estudios y propuestas	Número de estudios	ud.	6	13,00	100,00%
2.5.3.1.- Acciones de Responsabilidad Corporativa	2.5.3.1.1.- Ejecución del Plan de Actuaciones en RSC de la Agencia	Grado de avance de la Planificación	%	100	100,00	100,00%

Código Seguro de verificación: q7cnXuRvezwIHhawDBp2Ww==. Permite la verificación de la integridad de una copia de este documento electrónico en la dirección: <https://verifirma.agenciamedioambienteyagua.es>
Este documento incorpora firma electrónica reconocida de acuerdo a la Ley 59/2003, de 19 de diciembre, de firma electrónica.

FIRMADO POR	JESUS CRESPO CURADO CRISTINA GARCÍA MONTE	FECHA	19/03/2021
ID. FIRMA	ws051.juntadeandalucia.es	PÁGINA	110/114



q7cnXuRvezwIHhawDBp2Ww==



ACTIVIDAD	ACTUACION	Indicador Actuación	Unidad	VALOR OBJETIVO 2020	VALOR EJECUTADO 2020	GRADO DE EJECUCIÓN
2.5.3.2.- Código Ético	2.5.3.2.1.- Acciones de Apoyo a Comité de Ética	Grado de Ejecución Acciones Programadas	%	100	100,00	100,00%
2.5.3.3.- Desempeño Ambiental	2.5.3.3.1.- Diseño del Plan de trabajo para Identificación de los Aspectos Ambientales de la Agencia	Grado de Elaboración del Plan	%	34	34,00	100,00%
	2.5.3.3.2.- Ejecución del Plan de trabajo para Identificación de los Aspectos Ambientales de la Agencia	Grado de ejecución del Plan	%	34	100,00	100,00%
2.6.1.1.- Gestión de la Unidad de Transparencia de la Agencia de Medio Ambiente y Agua	2.6.1.1.1.- Gestión de la Transparencia de la Agencia de Medio Ambiente y Agua	Grado de Informes a solicitudes evacuados en plazo	%	95	95,00	100,00%
		Plazo medio acumulado de respuesta a las solicitudes	días	20	20,00	100,00%
2.6.2.1.- Protección de datos de carácter personal	2.6.2.1.1.- Protección de datos de carácter personal	Grado de respuesta a las solicitudes de asesoramiento	%	95	100,00	100,00%
3.1.1.1.- Elaboración y ejecución del Plan de Formación	3.1.1.1.1.- Elaboración y ejecución del Plan de Formación	Grado de avance de la ejecución del Plan	%	100	95,00	95,00%
3.1.1.2.- Proceso de Acreditación de las Cualificaciones Profesionales en INFOCA	3.1.1.2.1.- Proceso de Acreditación de las Cualificaciones Profesionales en INFOCA	Grado de avance de la Acreditación	%	100	100,00	100,00%
3.1.1.3.- Selección de personas	3.1.1.3.1.- Selección de personas	Grado de avance de la selección que se convoque en cada periodo del año	%	100	100,00	100,00%
3.1.2.1.- Gestión de Plan de jubilaciones parciales	3.1.2.1.1.- Gestión de Plan de jubilaciones parciales	Grado de avance en la puesta en marcha del Plan	%	100	100,00	100,00%
3.1.2.2.- Gestión de movilidad interna	3.1.2.2.1.- Gestión de movilidad interna	Avance del diseño de la aplicación desarrollada para la gestión	%	100	75,00	75,00%
3.1.3.1.- Prevención de riesgos laborales	3.1.3.1.1.- Reducción de Accidentes	Índice de incidencia (N.º accidentes / 1.000 trabajadores)	ud.	56	37,00	100,00%
		Índice de frecuencia (N.º accidentes / 106 horas trabajadas)	ud.	29	0,00	100,00%
	3.1.3.1.2.- Plan de Acción PRL	Grado de cumplimiento Plan de Acción PRL	%	85	58,00	68,24%
	3.1.3.1.3.- Planificación de visitas a centros fijos	Grado de cumplimiento planificación centros fijos	%	75	51,00	68,00%
3.1.3.2.- Salud Laboral	3.1.3.2.1.- Reconocimientos Médicos	Grado de reconocimientos médicos realizados respecto del promedio de la plantilla de la Agencia	%	100	100,00	100,00%
	3.1.3.2.2.- Consultas Servicio Médico	N.º de consultas atendidas en el Servicio Médico	ud.	30	30,63	100,00%
3.2.1.1.- Gestión de contratos	3.2.1.1.1.- Tramitación de contratos introduciendo nuevas fórmulas que permitan reducir los tiempos de tramitación	Contratos centralizados	ud.	6	16,00	100,00%
		Licitaciones electrónicas	%	50	86,32	100,00%
3.3.1.1.- Gestión de instalaciones	3.3.1.1.1.- Gestión de instalaciones	Grado de cumplimiento de los planes de mantenimiento	ud.	100	82,33	82,33%

Código Seguro de verificación: q7cnXuRvezwIHhawDBp2Ww==. Permite la verificación de la integridad de una copia de este documento electrónico en la dirección: <https://verifirma.agenciamedioambienteayagua.es>
 Este documento incorpora firma electrónica reconocida de acuerdo a la Ley 59/2003, de 19 de diciembre, de firma electrónica.

FIRMADO POR	JESUS CRESPO CURADO CRISTINA GARCÍA MONTE	FECHA	19/03/2021
ID. FIRMA	ws051.juntadeandalucia.es	PÁGINA	111/114



q7cnXuRvezwIHhawDBp2Ww==



ACTIVIDAD	ACTUACION	Indicador Actuación	Unidad	VALOR OBJETIVO 2020	VALOR EJECUTADO 2020	GRADO DE EJECUCIÓN	
3.3.2.1.- Gestión de recursos materiales		mimiento (SSCC-Gerencias-Almacenes)					
	3.3.2.1.1.- Seguimiento Almacenes	Evaluación de Stock (stock de los almacenes regionales el último día del trimestre en relación al stock medio de los dos últimos años)	ud.	100	96,21	100,00%	
	3.3.2.1.2.- Seguimiento de Flota	Dotación de flota (Número promedio de vehículos en el trimestre en relación al número de trabajadores activos en el mismo)	ud.	0,25	0,21	100,00%	
	3.3.2.1.3.- Seguimiento Maquinaria	Facturación trimestral de la flota de vehículos (facturación del trimestre en relación a la facturación del mismo trimestre el año anterior)	ud.	100	96,65	100,00%	
	3.4.1.1.- Elaboración de presupuestos y su seguimiento	Grado de reparación de maquinaria ligera (máquinas que han sido reparadas en el mes de estudio respecto las máquinas que entraron en reparación interna ese mes)	ud.	95	101,67	100,00%	
	3.4.2.1.- Contabilidad financiera	Emisión de informes sobre el grado de avance de ejecución presupuestaria	ud.	12	12,00	100,00%	
	3.4.2.2.- Gestión de tesorería	Porcentaje de envío en tiempo y forma de las fichas CIMCA mensuales con información derivada de la contabilidad financiera	%	100	100,00	100,00%	
	3.5.1.1.- Gobernanza TIC	Periodo Medio de Pago de las obligaciones a Proveedores.	días	30	11,40	100,00%	
		3.5.1.1.1.- Plan Estratégico de Gobernanza TIC	Documento aprobado por la Dirección	%	100	80,56	80,56%
		3.5.1.1.2.- Gestión Cartera de proyectos de la actividad de Sistemas, Telecomunicaciones y Microinformática	Grado de Ejecución o implantación del Plan estratégico en función del plan de trabajo aprobado	%	80	80,56	100,00%
		3.5.1.1.3.- Gestión Cartera de proyectos de la actividad de Sistemas de Información Corporativa	Cartera de Proyectos aprobada por el Comité de Dirección	%	100	85,00	85,00%
		3.5.1.1.4.- Gestión y control de las adquisiciones	Grado de desviación sobre el plan inicial (número de proyectos planificados), en función del número de proyectos nuevos (no planificados)	%	15	14,00	100,00%
			Cartera de Proyectos aprobada por el Comité de Dirección	%	100	85,00	85,00%
		Grado de desviación sobre el plan inicial (número de proyectos planificados), en función del número de proyectos nuevos (no planificados).	%	15	42,00	57,70%	
		Contratos licitados a tiempo sobre el total de contratos anuales	%	80	80,00	100,00%	
		Grado de facturación conformada (número de facturas)	%	90	87,00	96,67%	

Código Seguro de verificación: q7cnXuRvezwIHhawDBp2Ww==. Permite la verificación de la integridad de una copia de este documento electrónico en la dirección: <https://verifirma.agenciamedioambienteyagua.es>
Este documento incorpora firma electrónica reconocida de acuerdo a la Ley 59/2003, de 19 de diciembre, de firma electrónica.

FIRMADO POR	JESUS CRESPO CURADO CRISTINA GARCÍA MONTE	FECHA	19/03/2021
ID. FIRMA	ws051.juntadeandalucia.es	PÁGINA	112/114



q7cnXuRvezwIHhawDBp2Ww==

A

ACTIVIDAD	ACTUACION	Indicador Actuación	Unidad	VALOR OBJETIVO 2020	VALOR EJECUTADO 2020	GRADO DE EJECUCIÓN
3.5.2.1.- Sistemas, Telecomunicaciones y Microinformática	3.5.2.1.1.- Servicios de Soporte y Mantenimiento STM	turas) sobre la prevista	%	90	94,33	100,00%
		Grado de incidencias resueltas sobre el total recibidas de Sistemas	%	90	94,32	100,00%
		Grado de incidencias resueltas sobre el total recibidas de Telefonía	%	90	94,61	100,00%
		Grado de incidencias resueltas sobre el total recibidas de Ordenadores	%	90	85,40	94,89%
		Grado de incidencias resueltas sobre el total recibidas de Impresión	%	80	78,44	98,05%
3.5.3.1.- Sistemas de Información Corporativos	3.5.3.1.2.- Ejecución de Cartera de Proyectos de STM	Grado de Avance de los proyectos aprobados en la cartera anual	%	90	88,43	98,25%
		Grado de incidencias resueltas sobre el total recibidas de Peoplesoft	%	90	86,51	96,13%
		Grado de incidencias resueltas sobre el total recibidas de SAP	%	90	90,99	100,00%
		Grado de Avance de los proyectos aprobados en la cartera anual	%	80	66,26	82,83%
		Grado de avance en la definición y aprobación de la Cartera anual de proyectos y contratos	%	100	100,00	100,00%
3.5.4.1.- Tecnologías y Proyectos Operativos	3.5.4.1.2.- Ejecución de la Cartera Anual de Proyectos y Contratos	Grado de avance de los proyectos y contratos aprobados en la cartera anual para la gestión de las TICs de INFOCA	%	50	50,00	100,00%
		Grado de incidencias resueltas sobre el total recibidas en los servicios prestados en la Gestión de las TICs INFOCA	%	60	37,90	63,16%
		Grado de avance de los proyectos y contratos del proyecto CILIFO asignados al área de Tecnologías de la Información	%	30	30,00	100,00%
		Grado de ejecución del proyecto	%	100	100,00	100,00%
		Grado de ejecución de la nueva sede del Centro Operativo Regional	%			

Código Seguro de verificación: q7cnXuRvezwIHhawDBp2Ww==. Permite la verificación de la integridad de una copia de este documento electrónico en la dirección: <https://verifirma.agenciamedioambienteyagua.es>
Este documento incorpora firma electrónica reconocida de acuerdo a la Ley 59/2003, de 19 de diciembre, de firma electrónica.


FIRMADO POR	JESUS CRESPO CURADO CRISTINA GARCÍA MONTE	FECHA	19/03/2021
ID. FIRMA	ws051.juntadeandalucia.es	PÁGINA	113/114



q7cnXuRvezwIHhawDBp2Ww==



Código Seguro de verificación:q7cnXuRvezwIHhawDBp2Ww==. Permite la verificación de la integridad de una copia de este documento electrónico en la dirección: <https://verifirma.agenciamedioambienteyagua.es>
Este documento incorpora firma electrónica reconocida de acuerdo a la Ley 59/2003, de 19 de diciembre, de firma electrónica.

FIRMADO POR	JESUS CRESPO CURADO	FECHA	19/03/2021
	CRISTINA GARCÍA MONTE		
ID. FIRMA	ws051.juntadeandalucia.es	q7cnXuRvezwIHhawDBp2Ww==	PÁGINA 114/114
 q7cnXuRvezwIHhawDBp2Ww==			