1. OBJETO

El objetivo de este documento es la elaboración de Memoria anexa al Proyecto Administrativo Constructivo de la Planta Solar Fotovoltaica “FV Espliego” e infraestructuras de evacuación, para el reconocimiento, en concreto, de la utilidad pública de las instalaciones, y en este caso en concreto, para la línea eléctrica aérea de 220 kV, desde la planta FV Espliego hasta la ST ICE Guillena.

Las características técnicas de las instalaciones de evacuación son las contempladas en el proyecto de fecha 2 de marzo de 2021, el cual se adjunta. Dicho proyecto dispone de Aprobación de proyecto previa y de construcción, con fecha 24 de enero de 2022 con número de expediente 281.274. En esta memoria, se presenta como Anexo 2 el plano parcelario con las afecciones temporales y permanentes.(Anexo 2), y la tabla ilustrativa de las afecciones en el Anexo 1.

2. RESUMEN DE CARACTERISTICAS TECNICAS

La línea eléctrica del objeto se halla en la Provincia de Sevilla, y discurrirá por los términos municipales de Castilblanco de los Arroyos y Guillena.

El tramo aéreo está formado por una distribución de 45 apoyos, y una longitud total de 14,647 km comprendido entre el pórtico de la ST FV Castilblanco y el pórtico de la ST ICE Guillena. Los apoyos a emplear serán en configuración armado de doble circuito dúplex cumpliendo con los parámetros y geometrías de los apoyos del proyecto.

53530681K JOSE GONZALEZ (R: A82104001)

Firmado digitalmente por 53530681K JOSE GONZALEZ (R: A82104001)
DN: cn=53530681K JOSE GONZALEZ (R: A82104001), c=ES, o=IBERENOVA PROMOCIONES SA, email=vgonzalezc@iberdrola.es
Fecha: 2022.06.15 14:02:04 +02'00'

Firmado: D. José Gonzalez Bujanda

Anexo 1

Sobre las fincas descritas en la relación anexa, se proyecta la servidumbre de paso aéreo de energía eléctrica con las prescripciones de seguridad establecidas en el Reglamento sobre condiciones técnicas y garantías de seguridad en líneas eléctricas de alta tensión, así como con las limitaciones y prohibiciones señaladas en el artículo 158 del RD 1955/2000, servidumbre que comprende:

- El vuelo sobre el predio sirviente.
- El establecimiento de apoyos metálicos para la sustentación de los cables conductores de energía eléctrica e instalación de puesta en tierra de dichos apoyos.
- Libre acceso al predio sirviente de personal y elementos necesarios para la ejecución, vigilancia, reparación o renovación de la instalación eléctrica, con indemnización, en su caso al titular, de los daños que con tales motivos ocasionen.
- Ocupación temporal de terrenos necesarios a los fines indicados en los puntos 2º y 3º anteriores.

Anexo 1.RBDA

PROVINCIA: SEVILLA

Parcela Proyecto	Término Municipal	Datos catastrales						Titular
		Referencia catastral	Paraje	Pol.	Parc.	Superficie catastral (m²)	NATURALEZA	
1	CASTILBLANCO DE LOS ARROYOS	41027A022000010000UL	NAVALAGRULLA	22	1	3388591	Labor o Labrado secano	NAVALAGRULLA SA
2	CASTILBLANCO DE LOS ARROYOS	41027A022090020000UR	CAMINO	22	9002	23555	Via de comunicacion de dominio publico	AYUNTAMIENTO DE CASTILBLANCO DE LOS ARROYOS
2.1	CASTILBLANCO DE LOS ARROYOS	41027A023090040000UF	CAMINO	23	9004	9756	Via de comunicacion de dominio publico	AYUNTAMIENTO DE CASTILBLANCO DE LOS ARROYOS
3	CASTILBLANCO DE LOS ARROYOS	41027A021000800000UH	NAVALAGRULLA	21	80	1415447	Pastos	NAVALAGRULLA SA
4	CASTILBLANCO DE LOS ARROYOS	41027A021000790000UA	VALDEPO	21	79	2988613	Monte bajo	BABOR CALDAS Y CIA SOCIEDAD COLECTIVA
5	CASTILBLANCO DE LOS ARROYOS	41027A023000010000UA	VALDEPO	23	1	8768489	Pastos	BABOR CALDAS Y CIA SOCIEDAD COLECTIVA
5.1	CASTILBLANCO DE LOS ARROYOS	41027A021090020000US	CAMINO	21	9002	16537	Via de comunicacion de dominio publico	AYUNTAMIENTO DE CASTILBLANCO DE LOS ARROYOS
6	CASTILBLANCO DE LOS ARROYOS	41027A023090010000UP	CAMINO	23	9001	26014	Via de comunicacion de dominio publico	DIPUTACION DE SEVILLA
6.1	CASTILBLANCO DE LOS ARROYOS	41027A021090010000UE	CAMINO	21	9001	54675	Via de comunicacion de dominio publico	DIPUTACION DE SEVILLA
7	CASTILBLANCO DE LOS ARROYOS	41027A024000100000UA	PARRITA	24	10	1770249	Encinar	LOS DERRAMADEROS SL
8	CASTILBLANCO DE LOS ARROYOS	41027A024000050000UH	CAÑAJOSO	24	5	5856162	Monte bajo, Encinar, Improductivo,Pastos	GUZMAN CAVERO SL
9	CASTILBLANCO DE LOS ARROYOS	41027A024000060000UW	PARRITA	24	6	852852	Pastos	FINCA LA PARRITA S.L.
10	GUILLENA	41049A003000440000WA	LAS LAGUNILLAS	3	44	2314632	Monte bajo	TERNERO ROBLEDO JOSE LUIS
11	GUILLENA	41049A003000460000WY	LAS LAGUNILLAS	3	46	131509	Monte bajo	RESA METROPOLITANA DE ABASTECIMIENTO Y SANEAMIENTO DE A
11.1	GUILLENA	2P41049M01GERG0000MQ	PRESA_GERGAL	2P41	49	2435847	PRESA EL GERGAL	RESA METROPOLITANA DE ABASTECIMIENTO Y SANEAMIENTO DE A
12	GUILLENA	41049A012000010000WY	LA PICOTA	12	1	95645	Pastos	RESA METROPOLITANA DE ABASTECIMIENTO Y SANEAMIENTO DE A
13	GUILLENA	41049A012000020000WG	LA PICOTA	12	2	383159	Encinar	MARTOS BERMUDEZ ANTONIO
14	GUILLENA	41049A012090050000WK	CR SERVICIO CANAL	12	9005	93743	Via de comunicacion de dominio publico	RESA METROPOLITANA DE ABASTECIMIENTO Y SANEAMIENTO DE A
15	GUILLENA	41049A012000030000WQ	LA PICOTA	12	3	1865414	Improductivo	MARTOS BERMUDEZ ANTONIO
15.1	GUILLENA	41049A011090400000WE	LA PICOTA	11	9040	8606	Via de comunicacion de dominio publico	AYUNTAMIENTO DE GUILLENA
15.2	GUILLENA	41049A011090410000WS	ORDEL DE ÑA CRUZ DE LA MUJ	11	9041	84101	Via de comunicacion de dominio publico	JUNTA DE ANDALUCIA
15.3	GUILLENA	41049A012090320000WL	CAMINO	12	9032	10462	Via de comunicacion de dominio publico	AYUNTAMIENTO DE GUILLENA
15.4	GUILLENA	41049A011090160000WY	CM SERRANO	11	9016	1529	Via de comunicacion de dominio publico	AYUNTAMIENTO DE GUILLENA
16	GUILLENA	41049A012090300000WQ	ORDELDELACRUZDELAMUJER	12	9030	112032	Via de comunicacion de dominio publico	JUNTA DE ANDALUCIA
17	GUILLENA	41049A012001180000WZ	LA PICOTA	12	118	203339	Pastos	MARTOS BERMUDEZ ANTONIO
18	GUILLENA	41049A012090310001EA	CM SERRANO	12	9031	8630	Via de comunicacion de dominio publico	AYUNTAMIENTO DE GUILLENA
19	GUILLENA	41049A012000040000WP	EL CHAPARRAL	12	4	1462283	Olivos regado	MARTOS BERMUDEZ ANTONIO
20	GUILLENA	41049A012090030000WM	CM GARROBO	12	9003	19516	Via de comunicacion de dominio publico	AYUNTAMIENTO DE GUILLENA
21	GUILLENA	41049A011090200000WG	CM GARROBO	11	9020	20767	Via de comunicacion de dominio publico	AYUNTAMIENTO DE GUILLENA
22	GUILLENA	41049A011090210000WQ	AYO CANTALOBOS	11	9021	2177	Hidrografa natural (ro,laguna,arroyo.)	FEDERACION HIDROGRAFICA DEL GUADALQUIVIR-MINISTERIO DE M
23	GUILLENA	41049A011000130000WE	EL CHAPARRAL	11	13	7303527	Encinar	MARTOS BERMUDEZ ANTONIO
23.1	GUILLENA	41049A011090130000WW	CM SERVICIO CENTRAL	11	9013	63976	Via de comunicacion de dominio publico	EDISTRIBUCION REDES DIGITALES SLU
24	GUILLENA	41049A011000900000WB	EL CHAPARRAL	11	90	1045239	Monte bajo	ENDESA GENERACION SA
25	CASTILBLANCO DE LOS ARROYOS	41027A009000140000UR	PILARES	9	14	4631594	Labor o Labrado secano	LOS PILARES SA
26	CASTILBLANCO DE LOS ARROYOS	41027A009000180000UJ	COSCOJAS	9	18	1074822	Frutales regadío	MAESCO SL
27	CASTILBLANCO DE LOS ARROYOS	41027A012000040000UP	MELONARES	12	4	5545393	Monte bajo	DEHESA DE VISTA ALEGRE SL
28	CASTILBLANCO DE LOS ARROYOS	41027A012000320000UB	MELONARES	12	32	4575028	Monte bajo	BANCO SANTANDER SA
29	CASTILBLANCO DE LOS ARROYOS	41027A013000020000UU	LOS CARRIZOS	13	2	16047467	Encinar	LOS CARRIZOS DE CASTILBLANCO SA
30	CASTILBLANCO DE LOS ARROYOS	41027A015000010000UT	EL HORNILLO	15	1	6699984	Agrario	HACIENDA VALDELAGUA,S.L.
31	CASTILBLANCO DE LOS ARROYOS	41027A015000020000UF	GRULLA	15	2	1319573	Encinar	HACIENDA VALDELAGUA,S.L.
32	CASTILBLANCO DE LOS ARROYOS	41027A021000810000UW	NAVALAGRULLA	21	81	778694	Pastos	HACIENDA VALDELAGUA,S.L.
33	CASTILBLANCO DE LOS ARROYOS	41027A024000070000UA	BARROCON	24	7	1751395	Labor o Labrado secano	FERNANDEZ BLANCO SEVERINO ANTONIO
34	CASTILBLANCO DE LOS ARROYOS	41027A024000090000UY	PARRITA	24	9	592043	Labor o Labrado secano	JACINTO MARIN CARLOS
35	CASTILBLANCO DE LOS ARROYOS	41027A009090110000UX	CAMINO	9	9011	5840	Via de comunicacion de dominio publico	AYUNTAMIENTO DE CASTILBLANCO DE LOS ARROYOS
36	CASTILBLANCO DE LOS ARROYOS	41027A012090010000UT	CAMINO	12	9001	19040	Via de comunicacion de dominio publico	DIPUTACION DE SEVILLA
37	CASTILBLANCO DE LOS ARROYOS	41027A012090020000UF	CAMINO	12	9002	16942	Via de comunicacion de dominio publico	AYUNTAMIENTO DE CASTILBLANCO DE LOS ARROYOS
38	CASTILBLANCO DE LOS ARROYOS	41027A013090010000UB	CAMINO	13	9001	13861	Via de comunicacion de dominio publico	AYUNTAMIENTO DE CASTILBLANCO DE LOS ARROYOS
39	CASTILBLANCO DE LOS ARROYOS	41027A015090040000UI	CAMINO	15	9004	33271	Via de comunicacion de dominio publico	AYUNTAMIENTO DE CASTILBLANCO DE LOS ARROYOS
40	CASTILBLANCO DE LOS ARROYOS	41027A015090070000US	CORRIENTE DE AGUA	15	9007	39901	Hidrografa natural (ro,laguna,arroyo.)	FEDERACION HIDROGRAFICA DEL GUADALQUIVIR-MINISTERIO DE M
41	GUILLENA	41049A003000560000WM	LAS LAGUNILLAS	3	56	1809399	Monte bajo	TERNERO ROBLEDO JOSE LUIS
42	GUILLENA	41049A012000100000WF	BORBOLLON	12	10	4195000	Pastos	SERVICIOS INTEGRALES GUILLENA,S.L.
43	GUILLENA	41049A003090040000WA	AYO PELETERO	3	9004	1453	Hidrografa natural (ro,laguna,arroyo.)	FEDERACION HIDROGRAFICA DEL GUADALQUIVIR-MINISTERIO DE M
44	GUILLENA	41049A003090170000WO	CR CERGAL CASTILBLAN	3	9017	14231	Via de comunicacion de dominio publico	RESA METROPOLITANA DE ABASTECIMIENTO Y SANEAMIENTO DE A

Internal Use

Propietario		Servidumbre de Paso				Ocupación Temporal (apoyo temporal+accesos catastrales) (m²)	Ocupación Permanente (accesos privados+vuelo+apoyos) (m²)
Domicilio		Aérea					
		m.l.	m²	Apoyos			
				nº	m²		
CL HARINAS 3 Pl:02	41001 SEVILLA (SEVILLA)	398	10611	1	106	815	13945
CL LEON FELIPE 24	41230 CASTILBLANCO DE LOS ARROYOS (SEVILLA)	19	411		0	9125	458
CL LEON FELIPE 24	41230 CASTILBLANCO DE LOS ARROYOS (SEVILLA)	0	0		0	203	37
CL HARINAS 3 Pl:02	41001 SEVILLA (SEVILLA)	770	21608	2 -3	205	1070	30162
LG PILARES 7	41230 CASTILBLANCO DE LOS ARROYOS (SEVILLA)	1861	53671	4 - 5 - 6 - 7- 8	531	2714	77650
LG PILARES 7	41230 CASTILBLANCO DE LOS ARROYOS (SEVILLA)	2620	70443	9-10-11-12-13-14-15	822	4402	109995
CL LEON FELIPE 24	41230 CASTILBLANCO DE LOS ARROYOS (SEVILLA)	0	0		0	8744	17
CL MENENDEZ PELAYO 32	41003 SEVILLA (SEVILLA)	13	336		0	826	3866
CL MENENDEZ PELAYO 32	41003 SEVILLA (SEVILLA)	0	0		0	1968	70
AV REINA MERCEDES 21 Pl:03 Pt:B	41012 SEVILLA (SEVILLA)	1648	44682	16-17-18-19	391	2043	76472
CL GENERAL LOPEZ POZAS 22 Pl:01 Pt:A	28036 MADRID (MADRID)	0	0		0	0	3909
CL MONTE CARMELO 14 Pl:00	41011 SEVILLA (SEVILLA)	838	27279	20-21	218	1144	48178
CL PADRE MARCHENA 9 Es:1 Pl:01 Pt:08	41001 SEVILLA (SEVILLA)	1031	23957	22-23-24	299	3108	54452
CL ESCUELAS PIAS 1	41003 SEVILLA (SEVILLA)	93	2054	25	84	418	2813
CL ESCUELAS PIAS 1	41003 SEVILLA (SEVILLA)	86	2550		0	0	2805
CL ESCUELAS PIAS 1	41003 SEVILLA (SEVILLA)	107	2950		0	0	3850
CL VIRGEN DE LA ANTIGUA 12 Es:1 Pl:02 Pt:B	41011 SEVILLA (SEVILLA)	133	2613	26	95	1003	6620
CL ESCUELAS PIAS 1	41003 SEVILLA (SEVILLA)	13	259		0	5562	343
CL VIRGEN DE LA ANTIGUA 12 Es:1 Pl:02 Pt:B	41011 SEVILLA (SEVILLA)	1906	54292	27-28-29-30-31-32	610	3415	90707
PZ DE ESPAÑA 1	41210 GUILLENA (SEVILLA)	0	0		0	109	2
CL JUAN ANTONIO DE VIZARRON E.TORRETRIANA-I.CARTUJA	41092 SEVILLA (SEVILLA)	0	0		0	796	0
PZ DE ESPAÑA 1	41210 GUILLENA (SEVILLA)	0	0		0	1000	20
PZ DE ESPAÑA 1	41210 GUILLENA (SEVILLA)	0	0		0	867	0
CL JUAN ANTONIO DE VIZARRON E.TORRETRIANA-I.CARTUJA	41092 SEVILLA (SEVILLA)	41	1387		0	95	2012
CL VIRGEN DE LA ANTIGUA 12 Es:1 Pl:02 Pt:B	41011 SEVILLA (SEVILLA)	309	8534	33	89	1422	13880
PZ DE ESPAÑA 1	41210 GUILLENA (SEVILLA)	9	208		0	4687	286
CL VIRGEN DE LA ANTIGUA 12 Es:1 Pl:02 Pt:B	41011 SEVILLA (SEVILLA)	1099	24291	34-35-36	367	1821	33760
PZ DE ESPAÑA 1	41210 GUILLENA (SEVILLA)	5	88		0	3568	741
PZ DE ESPAÑA 1	41210 GUILLENA (SEVILLA)	5	98		0	4203	512
PZ ESPAÑA SECTOR II	41013 SEVILLA (SEVILLA)	12	297		0	0	366
CL VIRGEN DE LA ANTIGUA 12 Es:1 Pl:02 Pt:B	41011 SEVILLA (SEVILLA)	1184	21622	37-38-39-40-41-42-43	933	4598	38297
CL RIBERA DEL LOIRA 60	28042 MADRID (MADRID)	0	0		0	0	15
AV DE LA BORBOLLA 5	41004 SEVILLA (SEVILLA)	460	8281	44-45	178	884	12290
CL HARINAS 3 Pl:02	41001 SEVILLA (SEVILLA)	0	0		0	0	41
FC LA JARILLA APDO CORREOS 47 LA RINCONADA	41309 LA RINCONADA (SEVILLA)	0	0		0	0	4489
CL LEONARDO DA VINCI 15 PABELLON MP	41092 SEVILLA (SEVILLA)	0	0		0	398	2289
PS PEREDA 9	39004 SANTANDER (CANTABRIA)	0	0		0	1843	0
CL TRIANA 63	28016 MADRID (MADRID)	0	0		0	136	0
CR CASTILBLANCO PEDROSO 2.50 CASTILBLANCO DE LOS ARROY	41230 CASTILBLANCO DE LOS ARROYOS (SEVILLA)	0	0		0	55	5397
CR CASTILBLANCO PEDROSO 2.50 CASTILBLANCO DE LOS ARROY	41230 CASTILBLANCO DE LOS ARROYOS (SEVILLA)	0	0		0	0	9902
CR CASTILBLANCO PEDROSO 2.50 CASTILBLANCO DE LOS ARROY	41230 CASTILBLANCO DE LOS ARROYOS (SEVILLA)	0	0		0	244	0
CL COLOMBIA 15 Es:D Pl:01 Pt:B	41013 SEVILLA (SEVILLA)	0	0		0	0	879
CL BARRAU 3 Pl:11 Pt:A	41018 SEVILLA (SEVILLA)	0	0		0	4	539
CL LEON FELIPE 24	41230 CASTILBLANCO DE LOS ARROYOS (SEVILLA)	0	0		0	0	28
CL MENENDEZ PELAYO 32	41003 SEVILLA (SEVILLA)	0	0		0	0	20
CL LEON FELIPE 24	41230 CASTILBLANCO DE LOS ARROYOS (SEVILLA)	0	0		0	6990	0
CL LEON FELIPE 24	41230 CASTILBLANCO DE LOS ARROYOS (SEVILLA)	0	0		0	1788	0
CL LEON FELIPE 24	41230 CASTILBLANCO DE LOS ARROYOS (SEVILLA)	0	0		0	1181	0
PZ ESPAÑA SECTOR II	41013 SEVILLA (SEVILLA)	0	0		0	74	0
CL PADRE MARCHENA 9 Es:1 Pl:01 Pt:08	41001 SEVILLA (SEVILLA)	0	0		0	227	0
AV PAJANOSAS 58	41210 GUILLENA (SEVILLA)	0	0		0	0	3918
PZ ESPAÑA SECTOR II	41013 SEVILLA (SEVILLA)	0	0		0	21	33
CL ESCUELAS PIAS 1	41003 SEVILLA (SEVILLA)	0	0		0	1542	3

Internal Use

Anexo 2. Plano Parcelario

INDICE DE PLANOS

PLANO Nº	HOJA Nº	DENOMINACIÓN	REVISIÓN								
			0	1	2	3	4	5	6	7	8
I.GUI.004	0	ÍNDICE		X							
I.GUI.004	1	PLANO CATASTRAL Y DE ACCESOS ENTRE PÓRTICO ST. FV CASTILBLANCO Y AP.5		X							
I.GUI.004	2	PLANO CATASTRAL Y DE ACCESOS ENTRE AP.5 Y AP.7		X							
I.GUI.004	3	PLANO CATASTRAL Y DE ACCESOS ENTRE AP.8 Y AP.11		X							
I.GUI.004	4	PLANO CATASTRAL Y DE ACCESOS ENTRE AP.11 Y AP.15		X							
I.GUI.004	5	PLANO CATASTRAL Y DE ACCESOS ENTRE AP.15 Y AP.19		X							
I.GUI.004	6	PLANO CATASTRAL Y DE ACCESOS ENTRE AP.19 Y AP.22		X							
I.GUI.004	7	PLANO CATASTRAL Y DE ACCESOS ENTRE AP.22 Y AP.27		X							
I.GUI.004	8	PLANO CATASTRAL Y DE ACCESOS ENTRE AP.27 Y AP.31		X							
I.GUI.004	9	PLANO CATASTRAL Y DE ACCESOS ENTRE AP.31 Y AP.36		X							
I.GUI.004	10	PLANO CATASTRAL Y DE ACCESOS ENTRE AP.35 Y AP.42		X							
I.GUI.004	11	PLANO CATASTRAL Y DE ACCESOS ENTRE AP.42 Y PÓRTICO ST. ICE GUILLENA		X							

REV.	Fecha	Dibujado	Preparado	Revisado	Aprobado	Motivo. Estado de la revisión

Contratista : IDEA INGENIERIA

Clasificación: -

Tipo : PROYECTO

Autor :

Fichero : 000001-01-0-3-GUI-4-00-00-0003.dwg

Nº : I.GUI.004

LÍNEA ELÉCTRICA A 220 kV (DC)
ST FV CASTILBLANCO-ST ICE GUILLENA
GENERALES
PLANO CATASTRAL Y DE ACCESOS
ÍNDICE

Emisión inicial:			03/2021
Dibuj.	Prep.	Rev.	Aprob.
JGC	JGC	JGC	JGC

Propietario : IBERDROLA

3-GUI-4-00-00-0003 — Rev : 1

Reemplaza : Ç — Hoja: 00 — Sigue: 01 — DIN : A4

Todos los derechos reservados. La reproducción total o parcial de este dibujo sin autorización del propietario está prohibida.

41027A02100080

41027A02209002

41027A02200001

41027A02309004

TM. DE CASTILBLANCO
PROVINCIA DE SEVILLA

Pórtico ST FV CASTILBLANCO

Ap.1

Ap.2

Ap.3

Ap.4

Ap.5

1

2

2.1

3

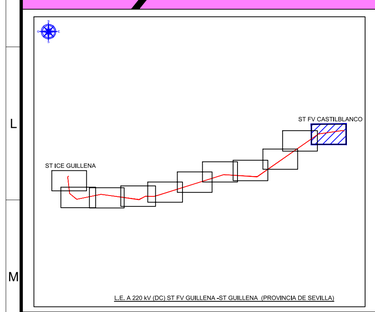

L.E. A 220 kV (DC) ST FV GUILLENA -ST GUILLENA (PROVINCIA DE SEVILLA)

REFERENCIAS CATASTRALES:

SUELO RÚSTICO:

[##] [####] [A] [PPP] [NNNNN]

SUELO URBANO:

[########] [NNNNNNN]

SUPERFICIE TALA

VUELO CONDUCTORES

APOYO NUEVO

TRAMO AÉREO

EJE TRAZA TRAMO AÉREO

OCUPACIÓN TEMPORAL APOYOS

OCUPACIÓN CIMENTACIONES Y PaT

LEYENDA ACCESOS

CAMINO ASFALTADO.

CAMINO TIERRA.

ACCESO NUEVO.

C.EXISTENTE DENTRO DE PARCELA PRIVADA

Escala : 1/2.000

REV.	Fecha	Dibujado	Preparado	Revisado	Aprobado	Motivo, Estado de la revisión

Contratista: IDEA INGENIERÍA

Autor :

Clasificación: -

Tipo : PROYECTO

Fichero 000001-01-I-3-GUI-4-00-00-0003.dwg

Nº : I.GUI.004

Propietario : IBERDROLA

Emisión inicial:			03/2021
Dibuj.	Prep.	Rev.	Aprob.
JGC	JGC	JGC	JGC

LÍNEA ELÉCTRICA A 220 kV (DC)
ST FV CASTILBLANCO-ST ICE GUILLENA
GENERALES
PLANO CATASTRAL Y DE ACCESOS
ENTRE PORTICO ST FV CASTILBLANCO Y AP.5

3-GUI-4-00-00-0003 Rev : 1

Reemplaza : - Hoja: 01 Sigue: 02 DIN A1

Todos los derechos reservados. La reproducción total o parcial de este dibujo sin autorización del propietario está prohibida.

41027A02100054

41027A02100079

TM. DE CASTILBLANCO
PROVINCIA DE SEVILLA

Ap.5

Ap.6

Ap.7

4

41027A02109005

ST FV CASTILBLANCO

ST ICE GUILLENA

L.E. A 220 kV (DC) ST FV GUILLENA -ST GUILLENA. (PROVINCIA DE SEVILLA)

REFERENCIAS CATASTRALES:

SUELO RÚSTICO:

[###] [####] [A] [PPP] [NNNNN]

PROVINCIA · MUNICIPIO · SECTOR · POLÍGONO · PARCELA

SUELO URBANO:

[##########] [NNNNNNN]

MANZANA · PARCELA

SUPERFICIE TALA

VUELO CONDUCTORES

APOYO NUEVO

TRAMO AÉREO

EJE TRAZA TRAMO AÉREO

OCUPACIÓN TEMPORAL APOYOS

OCUPACIÓN CIMENTACIONES Y PaT

LEYENDA ACCESOS

CAMINO ASFALTADO.

CAMINO TIERRA.

ACCESO NUEVO.

C.EXISTENTE DENTRO DE PARCELA PRIVADA.

Escala : 1/2.000

REV.	Fecha	Dibujado	Preparado	Revisado	Aprobado	Motivo. Estado de la revisión

Contratista : IDEA INGENIERÍA

Autor :

Clasificación: -

Tipo : PROYECTO

Fichero : 000001-01-0-3-GUIL4-00-00-0003.dwg

Nº : I.GUI.004

Emisión inicial: 03/2021

Dibuj.	Prep.	Rev.	Aprob.
JGC	JGC	JGC	JGC

Propietario : IBERDROLA

LÍNEA ELÉCTRICA A 220 kV (DC)
ST FV CASTILBLANCO-ST ICE GUILLENA
GENERALES
PLANO CATASTRAL Y DE ACCESOS
ENTRE AP.5 Y AP.7

3-GUI-4-00-00-0003 Rev : 1

Reemplaza : - Hoja: 02 Sigue: 03 DIN A1

Todos los derechos reservados. La reproducción total o parcial de este dibujo sin autorización del propietario está prohibida.

41027A02100074

41027A02100110

41027A02100072

41027A02100073

41027A02100302

41027A02300001

Ap.8

Ap.9

Ap.10

Ap.11

TM. DE CASTILBLANCO
PROVINCIA DE SEVILLA

ST FV CASTILBLANCO

ST ICE GUILLENA

L.E. A 220 kV (DC) ST FV GUILLENA -ST GUILLENA. (PROVINCIA DE SEVILLA)

REFERENCIAS CATASTRALES:

SUELO RUSTICO:

[##] [####] [A] [PPP] [NNNNN]

SUELO URBANO:

[########] [NNNNNNN]

SUPERFICIE TALA

VUELO CONDUCTORES

APOYO NUEVO

TRAMO AÉREO

EJE TRAZA TRAMO AÉREO

OCUPACIÓN TEMPORAL APOYOS

OCUPACIÓN CIMENTACIONES Y PaT

LEYENDA ACCESOS

CAMINO ASFALTADO.

CAMINO TIERRA.

ACCESO NUEVO.

C.EXISTENTE DENTRO DE PARCELA PRIVADA

Escala : 1/2.000

REV.	Fecha	Dibujado	Preparado	Revisado	Aprobado	Motivo, Estado de la revisión

Contratista : IDEA INGENIERÍA

Autor :

Clasificación: -

Tipo : PROYECTO

Fichero : 3-GUI-4-00-00-0003.dwg

Nº : I.GUI.004

Emisión inicial: 03/2021

Dibuj.	Prep.	Rev.	Aprob.
JGC	JGC	JGC	JGC

Propietario : IBERDROLA

LÍNEA ELÉCTRICA A 220 kV (DC)
ST FV CASTILBLANCO-ST ICE GUILLENA
GENERALES
PLANO CATASTRAL Y DE ACCESOS
ENTRE AP.8 Y AP.11

3-GUI-4-00-00-0003 Rev : 1

Reemplaza : - Hoja: 03 Sigue: 04 Nº A1

Todos los derechos reservados. La reproducción total o parcial de este dibujo sin autorización del propietario está prohibida.

41027A02100071

41027A02100109

41027A02100302

5.1

5

41027A02300001

Ap.11

Ap.12

Ap.13

Ap.14

Ap.15

PROVINCIA DE SEVILLA

ST FV CASTILBLANCO

ST ICE GUILLENA

L.E. A 220 kV (DC) ST FV GUILLENA -ST GUILLENA (PROVINCIA DE SEVILLA)

REFERENCIAS CATASTRALES:

SUELO RÚSTICO:

[##] [####] [A] [PPP] [NNNNN]

SUELO URBANO:

[########] [NNNNNNN]

SUPERFICIE TALA

VUELO CONDUCTORES

APOYO NUEVO

TRAMO AÉREO

EJE TRAZA TRAMO AÉREO

OCUPACIÓN TEMPORAL APOYOS

OCUPACIÓN CIMENTACIONES Y PaT

LEYENDA ACCESOS

CAMINO ASFALTADO.

CAMINO TIERRA.

ACCESO NUEVO.

C.EXISTENTE DENTRO DE PARCELA PRIVADA

Escala : 1/2.000

REV.	Fecha	Dibujado	Preparado	Revisado	Aprobado	Motivo. Estado de la revisión

Contratista : IDEA INGENIERÍA

Autor :

Clasificación: -

Tipo : PROYECTO

Fichero : 000001-01-0-3-GUI-4-00-00-0003.dwg

Nº : I.GUI.004

Propietario : IBERDROLA

LÍNEA ELÉCTRICA A 220 kV (DC)
ST FV CASTILBLANCO-ST ICE GUILLENA
GENERALES
PLANO CATASTRAL Y DE ACCESOS
ENTRE AP.11 Y AP.15

Emisión inicial:				03/2021
Dibuj.	Prep.	Rev.	Aprob.	
JGC	JGC	JGC	JGC	

3-GUI-4-00-00-0003 — Rev.: 1

Reemplaza: - Hoja: 04 Sigue: 05 Nº: A1

Todos los derechos reservados. La reproducción total o parcial de este dibujo sin autorización del propietario está prohibida.

TM. DE CASTILBLANCO
PROVINCIA DE SEVILLA

41027A02400005

41027A02109001

41027A02309001

41027A02400010

Ap.17

Ap.16

Ap.15

Ap.18

Ap.19

6.1

8

7

6

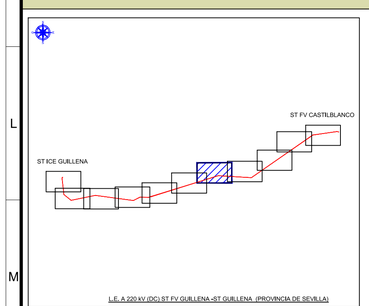

REFERENCIAS CATASTRALES:

SUELO RÚSTICO:

[##] [####] [A] [PPP] [NNNNN]

SUELO URBANO:

[########] [NNNNNNN]

SUPERFICIE TALA

VUELO CONDUCTORES

APOYO NUEVO

TRAMO AÉREO

EJE TRAZA TRAMO AÉREO

OCUPACIÓN TEMPORAL APOYOS

OCUPACIÓN CIMENTACIONES Y PaT

LEYENDA ACCESOS

CAMINO ASFALTADO.

CAMINO TIERRA.

ACCESO NUEVO.

C.EXISTENTE DENTRO DE PARCELA PRIVADA

Escala : 1/2.000

REV.	Fecha	Dibujado	Preparado	Revisado	Aprobado	Motivo. Estado de la revisión

Contratista : #IDEA INGENIERÍA

Autor :

Clasificación: -

Tipo : PROYECTO

Fichero : 000001-I-I-0-3-GUI-4-00-00-0003.dwg

Nº : I.GUI.004

Emisión inicial: 03/2021

Dibuj.	Prep.	Rev.	Aprob.
JGC	JGC	JGC	JGC

Propietario : IBERDROLA

LÍNEA ELÉCTRICA A 220 kV (DC)
ST FV CASTILBLANCO-ST. ICE GUILLENA
GENERALES
PLANO CATASTRAL Y DE ACCESOS
ENTRE AP.15 Y AP.19

3-GUI-4-00-00-0003 Rev : 1

Reemplaza : - Hoja: 05 Sigue: 06 Nº A1

Todos los derechos reservados. La reproducción total o parcial de este dibujo sin autorización del propietario está prohibida.

TM. DE CASTILBLANCO
PROVINCIA DE SEVILLA

TM. DE CASTILBLANCO
PROVINCIA DE SEVILLA

TM. DE GUILLENA
PROVINCIA DE SEVILLA

Ap.19

Ap.20

Ap.21

Ap.22

9

41027A02400006

ST FV CASTILBLANCO

ST ICE GUILLENA

I.E. A 220 kV (DC) ST FV GUILLENA –ST GUILLENA. (PROVINCIA DE SEVILLA)

REFERENCIAS CATASTRALES:

SUELO RÚSTICO:

[###] [####] [A] [PPP] [NNNNN]

PROVINCIA MUNICIPIO SECTOR POLÍGONO PARCELA

SUELO URBANO:

[#########] [NNNNNNN]

MANZANA PARCELA

SUPERFICIE TALA

VUELO CONDUCTORES

APOYO NUEVO

TRAMO AÉREO

EJE TRAZA TRAMO AÉREO

OCUPACIÓN TEMPORAL APOYOS

OCUPACIÓN CIMENTACIONES Y PaT

LEYENDA ACCESOS

CAMINO ASFALTADO.

CAMINO TIERRA.

ACCESO NUEVO.

C.EXISTENTE DENTRO DE PARCELA PRIVADA.

Escala : 1/2.000

REV.	Fecha	Dibujado	Preparado	Revisado	Aprobado	Motivo, Estado de la revisión

Contratista : IDEA INGENIERÍA

Autor :

Clasificación: -

Tipo : PROYECTO

Fichero : 000001-01-0-3-GUI-4-00-00-0003.dwg

Nº : I.GUI.004

Emisión inicial: 03/2021

Dibuj.	Prep.	Rev.	Aprob.
JGC	JGC	JGC	JGC

Propietario : IBERDROLA

Reemplaza : -

Hoja: 06 Sigue: 07

LÍNEA ELÉCTRICA A 220 kV (DC)
ST FV CASTILBLANCO-ST. ICE GUILLENA
GENERALES
PLANO CATASTRAL Y DE ACCESOS
ENTRE AP.19 Y AP.22

3-GUI-4-00-00-0003

Rev : 1

A1

Todos los derechos reservados. La reproducción total o parcial de este dibujo sin autorización del propietario está prohibida.

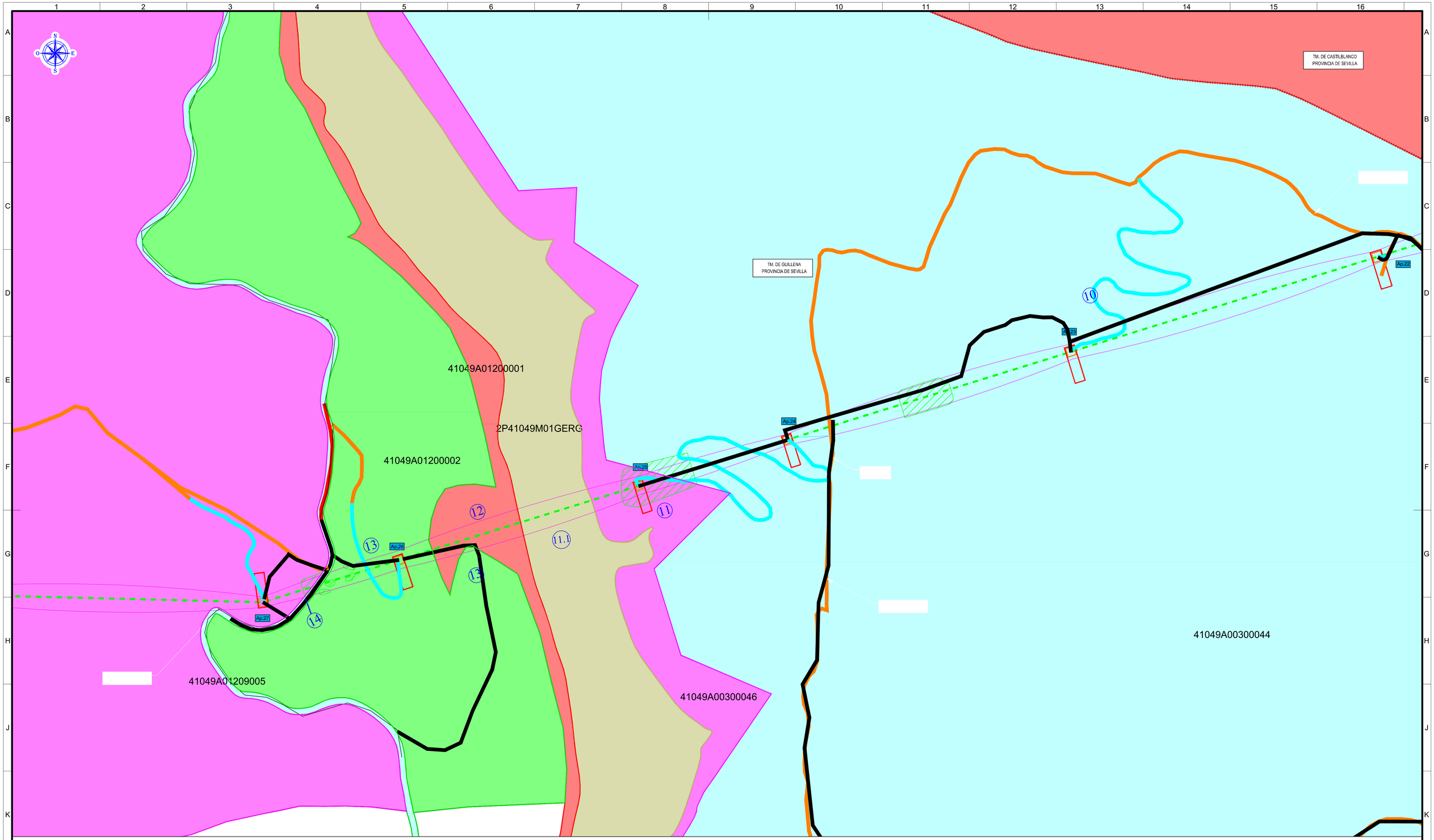

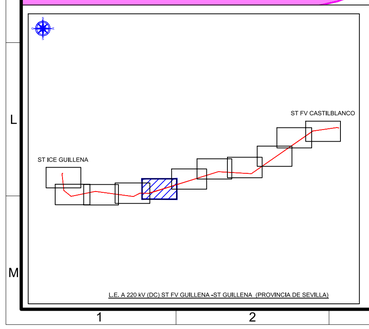

L.E. A 220 kV (DC) ST FV GUILLENA -ST GUILLENA. (PROVINCIA DE SEVILLA)

REFERENCIAS CATASTRALES:

SUELO RÚSTICO: [##] [###] [A] [PPP] [NNNNN]

SUELO URBANO: [#######] [NNNNNNN]

SUPERFICIE TALA

VUELO CONDUCTORES

APOYO NUEVO

TRAMO AÉREO

EJE TRAZA TRAMO AÉREO

OCUPACIÓN TEMPORAL APOYOS

OCUPACIÓN CIMENTACIONES Y PaT

LEYENDA ACCESOS

CAMINO ASFALTADO.

CAMINO TIERRA.

ACCESO NUEVO.

C.EXISTENTE DENTRO DE PARCELA PRIVADA

Escala : 1/2.000

REV.	Fecha	Dibujado	Preparado	Revisado	Aprobado	Motivo, Estado de la revisión

Contratista : IDEA INGENIERIA

Autor :

Clasificación: -

Tipo : PROYECTO

Fichero : 000001-01-0-3-GUI-4-00-00-0003.dwg

Nº : I.GUI.004

Emisión inicial: 03/2021

Dibuj.	Prep.	Rev.	Aprob.
JGC	JGC	JGC	JGC

Propietario : IBERDROLA

LÍNEA ELÉCTRICA A 220 kV (DC)
ST FV CASTILBLANCO-ST. ICE GUILLENA
GENERALES
PLANO CATASTRAL Y DE ACCESOS
ENTRE AP.22 Y AP.27

3-GUI-4-00-00-0003

Rev : 1

Reemplaza : -

Hoja: 07 Sigue: 08 Nº: A1

Todos los derechos reservados. La reproducción total o parcial de este dibujo sin autorización del propietario está prohibida.

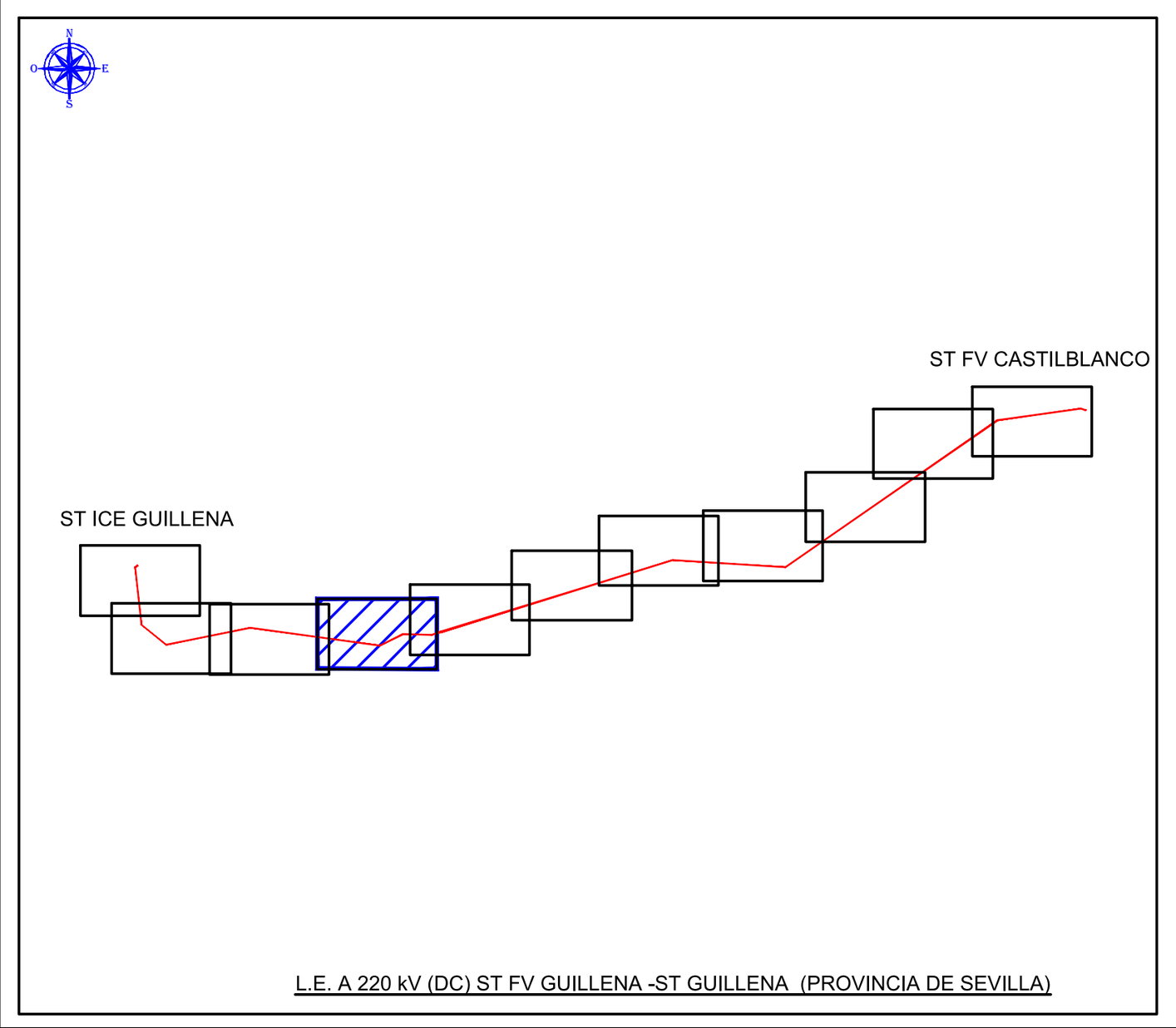

REFERENCIAS CATASTRALES:

SUELO RÚSTICO:
[##] [###] [A] [PPP] [NNNNN]
PROVINCIA MUNICIPIO SECTOR POLÍGONO PARCELA

SUELO URBANO:
[#######] [NNNNNNN]
FINCA O PARCELA HOJA DEL PLANO

SUPERFICIE TALA
VUELO CONDUCTORES
APOYO NUEVO

TRAMO AÉREO
- EJE TRAZA TRAMO AÉREO
- OCUPACIÓN TEMPORAL APOYOS
- OCUPACIÓN CIMENTACIONES Y PaT

LEYENDA ACCESOS
- CAMINO ASFALTADO.
- CAMINO TIERRA.
- ACCESO NUEVO.
- C.EXISTENTE DENTRO DE PARCELA PRIVADA

REV.	Fecha	Dibujado	Preparado	Revisado	Aprobado	Motivo. Estado de la revisión

Escala : 1/2.000

Contratista : IDEA INGENIERIA

Autor :

Emisión inicial: 03/2021

Dibuj.	Prep.	Rev.	Aprob.
JGC	JGC	JGC	JGC

Clasificación: -

Tipo : PROYECTO

Fichero : 000001-01-0-3-GUI-4-00-00-0003.dwg

Nº : I.GUI.004

Propietario : IBERDROLA

LÍNEA ELÉCTRICA A 220 kV (DC)
ST FV CASTILBLANCO-ST. ICE GUILLENA
GENERALES
PLANO CATASTRAL Y DE ACCESOS
ENTRE AP.27 Y AP.31

3-GUI-4-00-00-0003 Rev : 1

Reemplaza : - Hoja: 08 Sigue: 09 DIN : A1

Todos los derechos reservados. La reproducción total o parcial de este dibujo sin autorización del propietario está prohibida.

41049A01109020

41049A01209003

41049A01200004

41049A01200031

41049A01100141

41049A01109016

41049A01209032

41049A01200118

41049A01209030

TM. DE GUILLENA
PROVINCIA DE SEVILLA

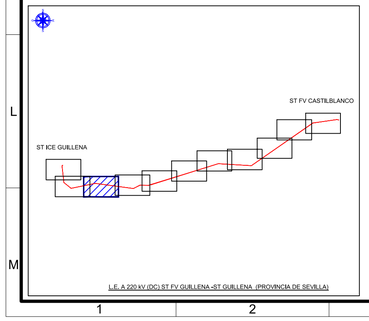

L.E. A 220 kV (DC) ST FV GUILLENA -ST GUILLENA (PROVINCIA DE SEVILLA)

REFERENCIAS CATASTRALES:

SUELO RUSTICO:

[##] [####] [A] [PPP] [NNNNN]

SUELO URBANO:

[########] [NNNNNNN]

SUPERFICIE TALA

VUELO CONDUCTORES

APOYO NUEVO

TRAMO AÉREO

EJE TRAZA TRAMO AÉREO

OCUPACIÓN TEMPORAL APOYOS

OCUPACIÓN CIMENTACIONES Y PaT

LEYENDA ACCESOS

CAMINO ASFALTADO.

CAMINO TIERRA.

ACCESO NUEVO.

C.EXISTENTE DENTRO DE PARCELA PRIVADA

Escala : 1/2.000

REV.	Fecha	Dibujado	Preparado	Revisado	Aprobado	Motivo, Estado de la revisión

Contratista : IDEA INGENIERÍA

Autor :

Clasificación: -

Tipo : PROYECTO

Fichero : 000001-01-0-3-GUI4-00-00-0003.dwg

Nº : I.GUI.004

Propietario : IBERDROLA

Emisión inicial: 03/2021

Dibuj.	Prep.	Rev.	Aprob.
JGC	JGC	JGC	JGC

LÍNEA ELÉCTRICA A 220 kV (DC)
ST FV CASTILBLANCO-ST. ICE GUILLENA
GENERALES
PLANO CATASTRAL Y DE ACCESOS
ENTRE AP.31 Y AP.36

3-GUI-4-00-00-0003 | Rev : 1

Reemplaza : - | Hoja: 09 | Sigue: 10 | de: | A1

Todos los derechos reservados. La reproducción total o parcial de este dibujo sin autorización del propietario está prohibida.

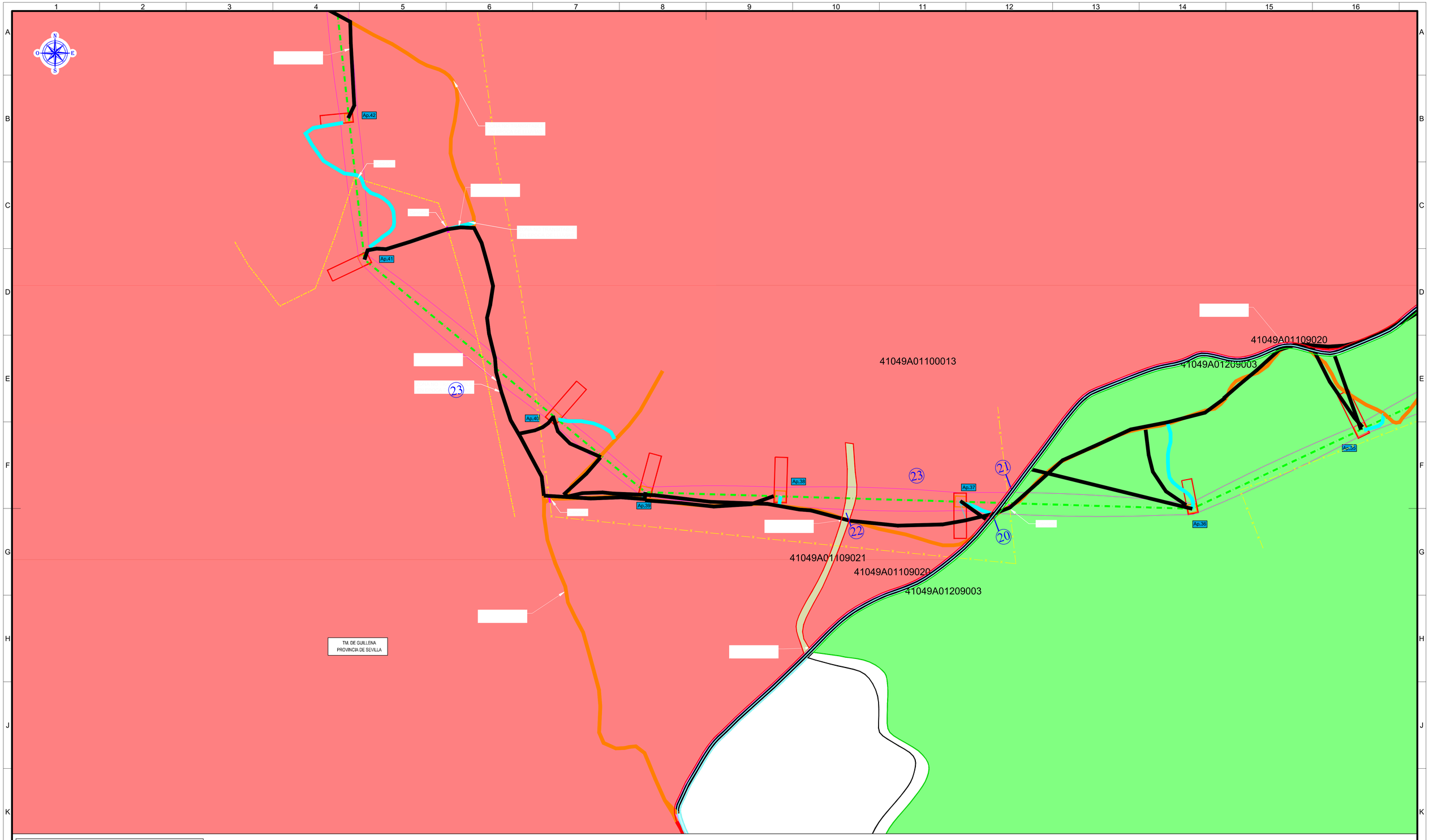

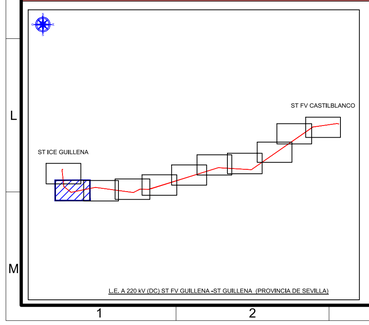

L.E. A 220 kV (DC) ST FV GUILLENA -ST GUILLENA (PROVINCIA DE SEVILLA)

REFERENCIAS CATASTRALES:

SUELO RÚSTICO:

[##] [###] [A] [PPP] [NNNNN]

SUELO URBANO:

[#######] [NNNNNNN]

SUPERFICIE TALA

VUELO CONDUCTORES

APOYO NUEVO

TRAMO AÉREO

EJE TRAZA TRAMO AÉREO

OCUPACIÓN TEMPORAL APOYOS

OCUPACIÓN CIMENTACIONES Y PaT

LEYENDA ACCESOS

CAMINO ASFALTADO.

CAMINO TIERRA.

ACCESO NUEVO.

C.EXISTENTE DENTRO DE PARCELA PRIVADA

Escala : 1/2.000

REV.	Fecha	Dibujado	Preparado	Revisado	Aprobado	Motivo, Estado de la revisión

Contratista : IDEA INGENIERIA

Clasificación: -

Tipo : PROYECTO

Autor :

Fichero : 000001-01-0-3-GUI-4-00-00-0003.dwg

Nº : I.GUI.004

Emisión inicial: 03/2021

Dibuj.	Prep.	Rev.	Aprob.
JGC	JGC	JGC	JGC

Propietario : IBERDROLA

LÍNEA ELÉCTRICA A 220 kV (DC)
ST FV CASTILBLANCO-ST. ICE GUILLENA
GENERALES
PLANO CATASTRAL Y DE ACCESOS
ENTRE AP.35 Y AP.42

3-GUI-4-00-00-0003

Rev : 1

Reemplaza : -

Hoja: 10 Sigue: 11 Tít: A1

Todos los derechos reservados. La reproducción total o parcial de este dibujo sin autorización del propietario está prohibida.

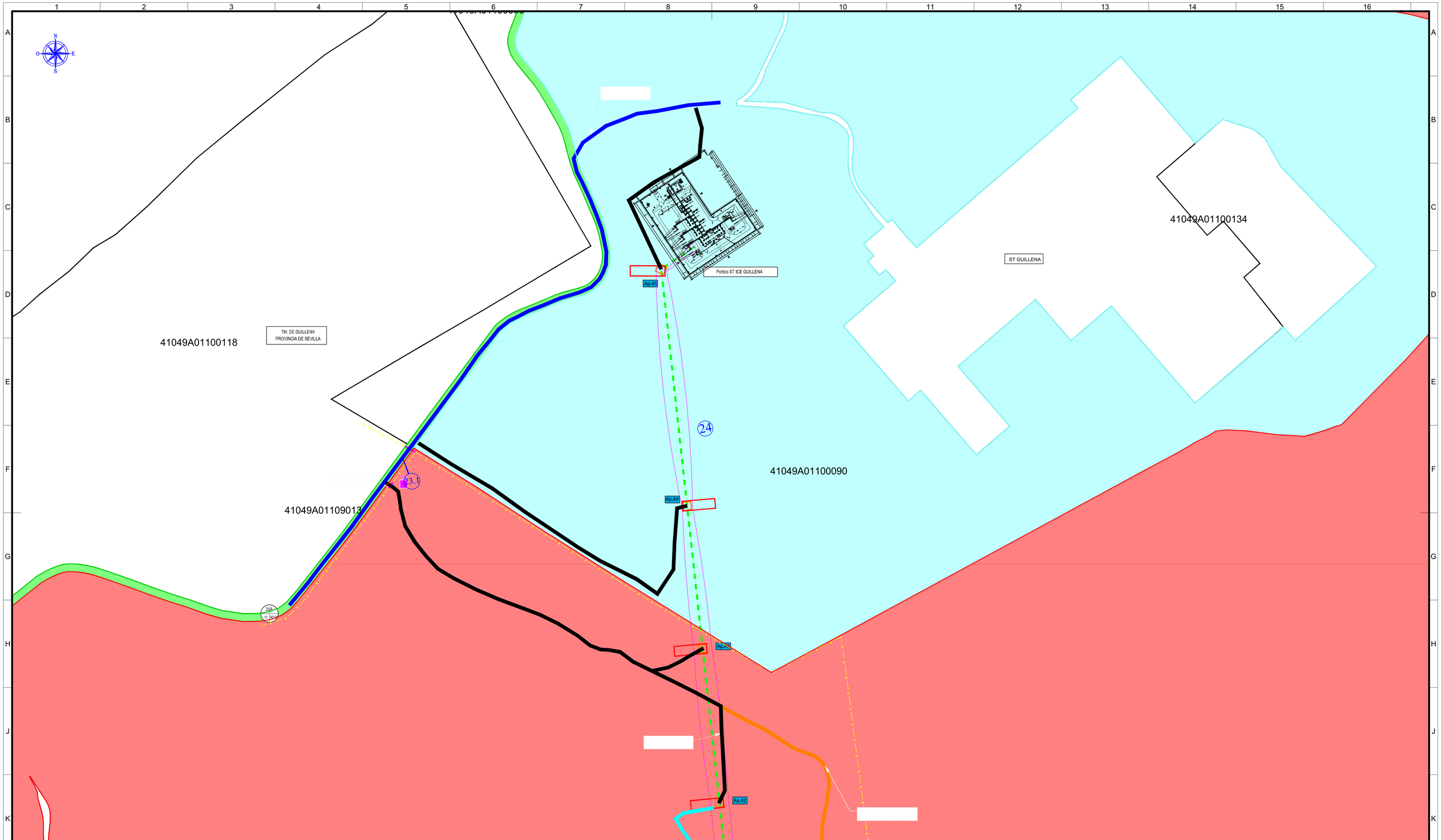

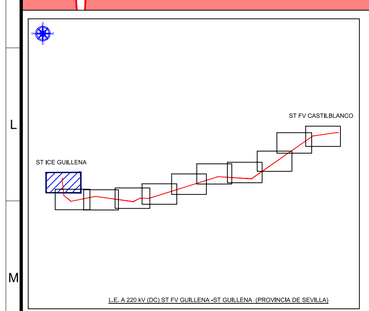

REFERENCIAS CATASTRALES:

SUELO RÚSTICO:

[###] [####] [A] [PPP] [NNNNN]

PROVINCIA MUNICIPIO SECTOR POLÍGONO PARCELA

SUELO URBANO:

[#########] [NNNNNNN]

MANZANA PARCELA EDIFICIO PISO/MANO

SUPERFICIE TALA

VUELO CONDUCTORES

APOYO NUEVO

TRAMO AÉREO

EJE TRAZA TRAMO AÉREO

OCUPACIÓN TEMPORAL APOYOS

OCUPACIÓN CIMENTACIONES Y PaT

LEYENDA ACCESOS

CAMINO ASFALTADO.

CAMINO TIERRA.

ACCESO NUEVO.

C.EXISTENTE DENTRO DE PARCELA PRIVADA.

Escala : 1/2.000

REV.	Fecha	Dibujado	Preparado	Revisado	Aprobado	Motivo. Estado de la revisión

Contratista : IDEA INGENIERÍA

Autor :

Clasificación: -

Tipo : PROYECTO

Fichero : 000001-I1-I-3-GUIL4-00-00-0003.dwg

Nº : I.GUI.004

Emisión inicial:			03/2021
Dibuj.	Prep.	Rev.	Aprob.
JGC	JGC	JGC	JGC

Propietario : IBERDROLA

LÍNEA ELÉCTRICA A 220 kV (DC)
ST FV CASTILBLANCO-ST. ICE GUILLENA
GENERALES
PLANO CATASTRAL Y DE ACCESOS
ENTRE AP.42 Y PÓRTICO DE ST ICE GUILLENA

3-GUI-4-00-00-0003 Rev.: 1

Reemplaza : - Hoja: 11 Sigue: - DIN A1

Todos los derechos reservados. La reproducción total o parcial de este dibujo sin autorización del propietario está prohibida.