

PROYECTO DE DECRETO POR EL QUE SE APRUEBAN LOS PLANES DE EMERGENCIA EXTERIOR ANTE EL RIESGO DE ACCIDENTES GRAVES EN LOS QUE INTERVIENEN SUSTANCIAS PELIGROSAS CORRESPONDIENTES A: DERETIL, S.A., EN CUEVAS DE ALMANZORA (ALMERIA); GEOCICLE, S.A., EN ALBOX (ALMERÍA); CLH, S.A., EN MÁLAGA; SOLNOVA, S.A., EN SANLÚCAR LA MAYOR (SEVILLA); SOLUCIA RENOVABLES, S.A., EN LEBRIJA (SEVILLA), Y HELIOENERGY, S.A, EN ÉCIJA (SEVILLA).

La obligación de aprobar planes de emergencia exterior ante el riesgo de accidentes graves en los que intervengan sustancias peligrosas deriva de la normativa en materia de protección civil, en el marco de las competencias atribuidas al respecto tanto a la Comunidad Autónoma de Andalucía como al Estado.

De conformidad con el artículo 66.1 del Estatuto de Autonomía para Andalucía, corresponde a la Comunidad Autónoma de Andalucía la competencia exclusiva en materia de protección civil que incluye, en todo caso, la regulación, la planificación y ejecución de medidas relativas a las emergencias y la seguridad civil, así como la dirección y coordinación de los servicios de protección civil, que incluyen los servicios de prevención y extinción de incendios, respetando las competencias del Estado en materia de seguridad pública. Además, constituye un principio rector de las políticas públicas, a tenor de lo indicado en el artículo 37.1.25º del citado Estatuto de Autonomía para Andalucía, la atención y protección civil ante situaciones de emergencia, catástrofe o calamidad pública.

La protección civil se considera como un instrumento de seguridad pública, integrada en la política de seguridad nacional, correspondiendo al Estado la competencia exclusiva en materia de seguridad pública, en virtud del artículo 149.1.29ª de la Constitución Española. Esta competencia, según diversas sentencias del Tribunal Constitucional, no sólo se limita a las emergencias en que concurra un interés nacional, sino también a procurar y salvaguardar una coordinación de los distintos servicios y recursos de protección civil, integrándolos en un diseño o modelo nacional mínimo.

A tenor de la distribución de competencias anteriormente expuesta, se aprobó la Ley 17/2015, de 9 de julio, del Sistema Nacional de Protección Civil que determina, de acuerdo con lo dispuesto en sus artículos 13, 14.3 y 15.3, que el riesgo derivado de las actividades en las que intervengan este tipo de sustancias será objeto de planes especiales en los ámbitos territoriales que lo requieran (estatal o autonómico), aprobados por la Administración competente en cada caso previo informe del Consejo Nacional de Protección Civil, a los efectos de su adecuación al Sistema Nacional de Protección Civil, así como que los citados planes se elaborarán de conformidad con unas directrices básicas, incluidas en la Norma Básica de Protección Civil, aprobada mediante

Real Decreto a propuesta del titular del Ministerio de Interior, previo informe del Consejo Nacional de Protección Civil.

En cumplimiento de lo dispuesto en la citada Ley 17/2015, de 9 de julio, el contenido y estructura organizativa a los que deberán ajustarse los planes objeto del presente Decreto se establece en la directriz básica vigente, es decir, en la directriz básica de protección civil para el control y planificación ante el riesgo de accidentes graves en los que intervienen sustancias peligrosas, aprobada mediante el Real Decreto 1196/2003, de 19 de septiembre.

En cuanto a la denominación de los instrumentos de planificación, en el artículo 7.1 de la mencionada directriz básica se determina que los planes especiales de Comunidad Autónoma ante el riesgo de accidentes graves en establecimientos en los que se encuentren sustancias peligrosas, se denominarán planes de emergencia exterior.

Resulta asimismo de aplicación el Real Decreto 840/2015, de 21 de septiembre, por el que se aprueban medidas de control de los riesgos inherentes a los accidentes graves en los que intervengan sustancias peligrosas. Esta disposición, en concordancia con la normativa anteriormente expuesta, establece el elenco de sustancias peligrosas en su anexo I, y determina en su artículo 13 la obligación de elaborar por parte de los órganos competentes en materia de protección civil de las Comunidades Autónomas, para los establecimientos con presencia de sustancias peligrosas de nivel superior definidos en su artículo 3.6, (incluidos los regulados por el Reglamento de explosivos, aprobado por el Real Decreto 130/2017, de 24 de febrero, y por el Reglamento de artículos pirotécnicos y cartuchería, aprobado por el Real Decreto 989/2015, de 30 de octubre), un plan de emergencia exterior. Ello con la finalidad de prevenir, y en su caso mitigar, las consecuencias de los posibles accidentes graves, para lo que deberán incorporarse a los mismos las medidas de protección más idóneas, los recursos humanos y materiales necesarios y el esquema de coordinación de las autoridades, órganos y servicios llamados a intervenir, y cuyo contenido deberá ajustarse a la directriz básica de protección civil para el control y planificación ante el riesgo de accidentes graves en los que intervienen sustancias peligrosas.

Los establecimientos objeto de este Decreto cuentan en sus instalaciones con la presencia de sustancias peligrosas, y son de nivel superior, por lo que es necesario la elaboración y aprobación de sus correspondientes planes de emergencia exterior.

En el ámbito de la Comunidad Autónoma de Andalucía, el artículo 13.1 de la Ley 2/2002, de 11 de noviembre, de Gestión de Emergencias en Andalucía, define los planes especiales de emergencia (actualmente denominados planes de emergencia exterior), como aquellos elaborados para hacer frente a las emergencias

producidas por riesgos para los que la normativa emanada de la Administración General del Estado establezca su regulación a través de la correspondiente directriz básica de planificación relativa a cada tipo de riesgo, indicándose en el artículo 13.4 de la citada Ley que serán elaborados por la Consejería competente en materia de protección civil, en su caso de acuerdo con la normativa sectorial de aplicación por la Consejería competente por razón de la materia, y aprobados por el Consejo de Gobierno.

De acuerdo con el Decreto del Presidente 10/2022, de 25 de julio, sobre reestructuración de Consejerías y el artículo 1 e) del Decreto 152/2022, de 9 de agosto, por el que se establece la estructura orgánica de la Consejería de la Presidencia, Interior, Diálogo Social y Simplificación Administrativa la citada Consejería ostenta las competencias en materia de protección civil y emergencias.

A tenor de lo expuesto, la Consejería de la Presidencia, Interior, Diálogo Social y Simplificación Administrativa, por mediación de su Dirección General de Emergencias y Protección Civil, en uso de las atribuciones previstas en el artículo 15 del mencionado Decreto 152/2022, de 9 de agosto, ha tramitado los planes de emergencia exterior de las entidades anteriormente referenciadas, ajustándose al contenido y procedimiento normativamente establecido. Asimismo, han sido informados favorablemente por el Consejo Nacional de Protección Civil y por la Comisión de Protección Civil de Andalucía.

Este Decreto da cumplimiento a los principios de buena regulación a los que se refiere el artículo 129 de la Ley 39/2015, de 1 de octubre, del Procedimiento Administrativo Común de las Administraciones Públicas y el artículo 7.2 del Decreto 622/2019, de 27 de diciembre, de Administración Electrónica, Simplificación de Procedimientos y Racionalización Organizativa de la Junta de Andalucía. Así, se cumplen los principios de necesidad y eficacia en cuanto se explica la necesidad perseguida con su aprobación que consiste en establecer un marco organizativo y funcional con la participación de las distintas Administraciones Públicas, para prevenir y, en su caso, mitigar las consecuencias de los accidentes graves en los que intervienen sustancias peligrosas. Atiende al principio de proporcionalidad, ya que la regulación que contiene es la imprescindible para atender al fin que lo justifica, cumpliendo con el contenido que toda planificación en materia de emergencias y protección civil debe tener, de acuerdo con la directriz básica de protección civil para el control y planificación ante el riesgo de accidentes graves en los que intervienen sustancias peligrosas. No lleva consigo restricción de derecho alguno que no venga expresamente prevista en las leyes. Las acciones de coordinación que implementa son las consustanciales para el funcionamiento eficaz y armónico del servicio público de protección civil, buscando la optimización de los recursos y dirigiendo las actuaciones y medios a minimizar las consecuencias derivadas de tales accidentes, garantizando una mejor respuesta a la ciudadanía, tal y como dispone la Ley 17/2015, de 9 de julio. Con el fin de garantizar el principio de seguridad jurídica, este Decreto se ha elaborado de manera coherente con el acervo europeo en materia de protección civil y con el ordenamiento

jurídico nacional y autonómico. Asimismo, se ajusta al principio de eficiencia, así como al de transparencia en tanto que, respectivamente, se consigue una mejora del instrumento operativo para hacer frente a las situaciones de grave riesgo, y en su elaboración se han establecido los necesarios mecanismos de consulta a fin de fomentar la participación activa de las personas y entidades interesadas.

Por último, para su actualización y adaptación al Real Decreto 840/2015, de 21 de septiembre, los planes de emergencia exterior ante el riesgo de accidentes graves en los que intervienen sustancias peligrosas que se aprueban constituyen una revisión de planes de emergencia que deben ser derogados.

De acuerdo con la Ley 12/2007, de 26 de noviembre, para la promoción de la igualdad de género en Andalucía los planes elaborados incorporarán el objetivo transversal de fomentar la igualdad de género, a fin de producir un efecto positivo y equitativo en las personas, mujeres y hombres, implicadas en la gestión de los mismos.

En su virtud, de conformidad con lo dispuesto en los apartados 8 y 22 del artículo 27 de la Ley 6/2006, de 24 de octubre, del Gobierno de la Comunidad Autónoma de Andalucía, de acuerdo con el artículo 20 a) de la Ley 2/2002, de 11 de noviembre, de Gestión de Emergencias en Andalucía, a propuesta del Consejero de la Presidencia, Interior, Diálogo Social y Simplificación Administrativa, y previa deliberación del Consejo de Gobierno, en su reunión del día ---- de ----- de 2023

DISPONGO

Artículo único. *Aprobación de los planes de emergencia exterior.*

Se aprueban los planes de emergencia exterior ante el riesgo de accidentes graves en los que intervienen sustancias peligrosas correspondientes a: Deretil, S.A., en Cuevas de Almanzora (Almería); Geocicle, S.A., en Albox (Almería); CLH, S.A., en Málaga; Solnova, S.A., en Sanlúcar la Mayor (Sevilla); Solucia, S.A., en Lebrija (Sevilla) y Helioenergy, S.A, en Écija (Sevilla).

Disposición derogatoria única. *Derogación normativa.*

Quedan derogados:

- a) El Plan de Emergencia Exterior ante el riesgo de accidentes graves en los que intervienen sustancias peligrosas correspondiente a DSM Deretil, S.A., en Cuevas del Almanzora (Almería), aprobado por Acuerdo, de 19 de junio de 2007, del Consejo de Gobierno.

- b) El Plan de Emergencia Exterior ante el riesgo de accidentes graves en los que intervienen sustancias peligrosas correspondiente a Geocicle, Valoración de Residuos, S.A., en Albox (Almería) aprobado por Acuerdo, de 21 de julio de 2009, del Consejo de Gobierno.
- c) El Plan de Emergencia Exterior ante el riesgo de accidentes graves en los que intervienen sustancias peligrosas correspondiente a CLH, S.A., en Málaga, aprobado por Acuerdo, de 21 de julio de 2009, del Consejo de Gobierno.
- d) El Plan de Emergencia Exterior ante el riesgo de accidentes graves en los que intervienen sustancias peligrosas correspondiente a Solnova Electricidad, S.A. en Sanlúcar la Mayor (Sevilla) aprobado por Acuerdo, de 28 de junio de 2011, del Consejo de Gobierno.
- e) El Plan de Emergencia Exterior ante el riesgo de accidentes graves en los que intervienen sustancias peligrosas correspondiente a Soleval Renovables, S.L., en Lebrija (Sevilla); aprobado por el Decreto 110/2014, de 1 de julio.
- f) El Plan de Emergencia Exterior ante el riesgo de accidentes graves en los que intervienen sustancias peligrosas correspondiente a Helioenergy Electricidad, en Écija (Sevilla), aprobado por el Decreto 110/2014, de 1 de julio.

Disposición final primera. *Desarrollo y ejecución.*

1. Se faculta a la persona titular de la Consejería competente en materia de emergencias y protección civil para dictar cuantas disposiciones sean precisas para el desarrollo y ejecución del presente Decreto.
2. Se habilita a la persona titular de la Consejería competente en materia de emergencias y protección civil a modificar mediante Orden el contenido del Anexo de cada Plan.

Disposición final segunda. *Entrada en vigor.*

Este Decreto entrará en vigor el día siguiente al de su publicación en el Boletín Oficial de la Junta de Andalucía.

Sevilla, xx de xxx de 2023

JUAN MANUEL MORENO BONILLA
Presidente de la Junta de Andalucía

ANTONIO SANZ CABELLO
Consejero de la Presidencia, Interior, Diálogo
Social y Simplificación Administrativa



Junta de Andalucía

Consejería de la Presidencia,
Administración pública e Interior
Delegación del Gobierno de ALMERÍA

PLAN DE EMERGENCIA EXTERIOR ANTE EL RIESGO DE ACCIDENTES GRAVES EN LOS QUE INTERVIENEN SUSTANCIAS PELIGROSAS

DERETIL, S.A.

VILLARICOS, CUEVAS DEL ALMANZORA (ALMERÍA)





ÍNDICE

1. INTRODUCCIÓN.....	5
1.1. MARCO NORMATIVO LEGAL ESTATAL.....	6
1.2. MARCO NORMATIVO LEGAL AUTONÓMICO.....	6
2. OBJETO Y ÁMBITO.....	7
2.1. FUNCIONES BÁSICAS DEL PEE.....	7
2.2. DESCRIPCIÓN GENERAL DEL ESTABLECIMIENTO.....	8
3. BASES Y CRITERIOS.....	10
3.1. JUSTIFICACIÓN Y DESCRIPCIÓN DE LA METODOLOGÍA UTILIZADA PARA LA IDENTIFICACIÓN DEL RIESGO.....	11
3.2. JUSTIFICACIÓN Y DESCRIPCIÓN DE LA METODOLOGÍA UTILIZADA PARA LA VALORACIÓN DEL RIESGO.....	12
3.2.1. Modelo de efectos.....	12
3.2.2. Modelos de consecuencias.....	12
3.3. DEFINICIÓN DE LAS ZONAS OBJETO DE PLANIFICACIÓN.....	13
3.4. JUSTIFICACIÓN Y DESCRIPCIÓN DE LOS CRITERIOS DE PLANIFICACIÓN UTILIZADOS.....	13
3.4.1. Valores umbrales para la zona de intervención.....	13
3.4.2. Valores umbrales para la zona de alerta.....	14
3.4.3. Valores umbrales para el efecto dominó.....	14
3.4.4. Análisis de las consecuencias medioambientales.....	14
4. ZONAS OBJETO DE PLANIFICACIÓN.....	16
4.1. CRITERIO PARA LA DEFINICIÓN DE LAS ZONAS OBJETO DE PLANIFICACIÓN.....	16
4.2. CRITERIOS DE VULNERABILIDAD. ZONAS DE INTERVENCIÓN Y ALERTA.....	17
5. DEFINICIÓN Y PLANIFICACIÓN DE LAS MEDIDAS DE PROTECCIÓN.....	18
5.1. MEDIDAS DE PROTECCIÓN A LA POBLACIÓN.....	18
5.1.1. Sistema de avisos.....	18
5.1.2. Control de accesos.....	19
5.1.3. Confinamiento.....	19
5.1.4. Alejamiento.....	19
5.1.5. Evacuación.....	20
5.1.6. Medidas de autoprotección personal.....	20
5.2. OTRAS MEDIDAS DE PROTECCIÓN.....	20
6. ESTRUCTURA Y ORGANIZACIÓN DEL PEE.....	21
6.1. DIRECCIÓN DEL PEE.....	22
6.2. COMITÉ ASESOR.....	23
6.3. GABINETE DE INFORMACIÓN.....	24
6.4. COMITÉ DE OPERACIONES.....	24



6.5. CENTRO DE OPERACIONES.....	25
6.5.1. CECOP.....	25
6.5.2. PMA.....	26
6.6. GRUPOS OPERATIVOS.....	27
6.6.1. Grupo de Intervención.....	27
6.6.2. Grupo Técnico de Seguimiento y Control.....	28
6.6.3. Grupo Sanitario.....	29
6.6.4. Grupo de Seguridad.....	30
6.6.5. Grupo de Apoyo Logístico.....	31
6.6.6. Generalidades.....	32
6.7. PROCEDIMIENTOS DE COORDINACIÓN CON EL PLAN ESTATAL.....	32
7. OPERATIVIDAD DEL PEE.....	33
7.1. CRITERIOS Y CANALES DE NOTIFICACIÓN DEL ACCIDENTE.....	33
7.2. CRITERIOS DE ACTIVACIÓN DEL PEE.....	35
8. PROCEDIMIENTOS DE ACTUACIÓN DEL PEE.....	36
8.1. ALERTA AL PERSONAL ADSCRITO AL PEE.....	36
8.2. ACTUACIÓN DESDE LOS PRIMEROS MOMENTOS DE LA EMERGENCIA.....	37
8.3. ACTUACIÓN DE LOS GRUPOS OPERATIVOS.....	37
8.4. COORDINACIÓN DE LOS OPERATIVOS. PMA.....	38
8.5. SEGUIMIENTO DEL DESARROLLO DEL SUCESO. FIN DE LA EMERGENCIA.....	39
9. INFORMACIÓN A LA POBLACIÓN DURANTE LA EMERGENCIA.....	40
10. CATÁLOGO DE MEDIOS Y RECURSOS.....	41
11. IMPLANTACIÓN DEL PEE.....	42
11.1. INFORMACIÓN DEL PEE A LA POBLACIÓN.....	43
11.2. INFORMACIÓN Y DIVULGACIÓN A LAS ENTIDADES LOCALES.....	43
12. MANTENIMIENTO DEL PEE.....	44
12.1. ACTUALIZACIONES Y COMPROBACIONES PERIÓDICAS.....	44
12.2. EJERCICIOS DE ADIESTRAMIENTO.....	44
12.3. SIMULACROS.....	45
12.4. EVALUACIÓN DE LA EFICACIA DE LA INFORMACIÓN A LA POBLACIÓN.....	46
12.5. REVISIONES DEL PEE Y PROCEDIMIENTOS DE DISTRIBUCIÓN DE ÉSTAS.....	47
13. PLANES DE ACTUACIÓN MUNICIPAL.....	48
13.1. FUNCIONES BÁSICAS.....	48
13.2. CONTENIDO MÍNIMO DE LOS PLANES DE ACTUACIÓN MUNICIPAL.....	48



13.3. CENTROS DE COORDINACIÓN OPERATIVOS LOCALES.....	49
13.4. INTERFASE DE LOS PLANES DE ACTUACIÓN MUNICIPAL Y EL PEE.....	50



1. INTRODUCCIÓN.

El Plan de Emergencia Exterior (en adelante PEE) es el marco organizativo y funcional elaborado por la Junta de Andalucía, con la participación de las distintas Administraciones públicas, para prevenir y, en su caso, mitigar las consecuencias de los accidentes graves en los que intervienen sustancias peligrosas.

El PEE se desarrolla desde una perspectiva integral de prevención- intervención- rehabilitación, con especial atención a la evaluación de los posibles tipos de accidentes que puedan producirse y a la estimación de las zonas de riesgo, estableciendo las medidas de protección más idóneas; a la constitución de una adecuada estructura organizativa, y al desarrollo de procedimientos coordinados entre las entidades y servicios implicados en actuaciones de prevención e intervención.

El Real Decreto 840/2015, de 21 de septiembre, constituye la transposición al ordenamiento jurídico nacional de la Directiva 2012/18/UE, conocida como Directiva Seveso III, que supone un avance relevante en el proceso de armonización de la Unión Europea en el ámbito de la prevención de accidentes graves y la gestión de los riesgos en aquellos establecimientos en los que estén presentes sustancias peligrosas en cantidades significativas.

La elaboración de los PEE de los establecimientos afectados, se ha de hacer teniendo en cuenta los criterios que establece la Directriz básica de protección civil para el control y la planificación ante el riesgo de accidentes graves en los que intervienen sustancias peligrosas (en adelante “la Directriz básica”), aprobada por Real Decreto 1196/2003, de 19 de septiembre, por el que se aprueba la Directriz básica de protección civil para el control y la planificación ante el riesgo de accidentes graves en los que intervienen sustancias peligrosas.

El Plan a continuación desarrollado se estructura según establece la Directriz básica, en su artículo 7, en los siguientes apartados:

- Objeto y ámbito.
- Bases y criterios.
- Zonas objeto de planificación.
- Definición y planificación de las medidas de protección.
- Estructura y organización del Plan.
- Operatividad.
- Procedimientos de actuación del Plan.
- Información a la población durante la emergencia.
- Catálogo de medios y recursos.
- Implantación.



- Mantenimiento.
- Planes de Actuación Municipales.

1.1. MARCO NORMATIVO LEGAL ESTATAL.

A continuación se enumeran las disposiciones legales y reglamentarias a nivel estatal en las que se fundamenta la elaboración de los PEE.

- Real Decreto 840/2015, de 21 de septiembre, por el que se aprueban medidas de control de los riesgos inherentes a los accidentes graves en los que intervengan sustancias peligrosas.
- Ley 17/2015 de 9 de Julio, del Sistema Nacional de Protección Civil.
- Real Decreto 1070/2012, por el que se aprueba el Plan Estatal de Protección Civil ante el Riesgo Químico.
- Real Decreto 1196/2003, de 19 de Septiembre, por el que se aprueba la Directriz básica de protección civil para el control y planificación ante el riesgo de accidentes graves en los que intervienen sustancias peligrosas, modificado por el Real Decreto 734/2019, de 20 de diciembre, por el que se modifican directrices básicas de planificación de protección civil y planes estatales de protección civil para la mejora de la atención a las personas con discapacidad y a otros colectivos en situación de especial vulnerabilidad ante emergencias.

1.2. MARCO NORMATIVO LEGAL AUTONÓMICO.

A continuación se enumeran las disposiciones legales y reglamentarias a nivel autonómico en las que se fundamenta la elaboración de los PEE.

- Ley Orgánica 2/2007, de 19 de Marzo, de reforma del Estatuto de Autonomía para Andalucía.
- Ley 2/2002, de 11 de Noviembre, de Gestión de Emergencias en Andalucía.
- Acuerdo de 22 de noviembre de 2011, del Consejo de Gobierno, por el que se aprueba el Plan Territorial de Emergencia de Andalucía.
- Decreto 46/2000, de 7 de febrero, por el que se determinan las competencias y funciones de los órganos de la Administración de la Junta de Andalucía en relación con las medidas de control de los riesgos inherentes a los accidentes graves en los que intervengan sustancias peligrosas.
- Orden de la Consejería de Empleo y Desarrollo Tecnológico, de 18 de Octubre de 2000, de desarrollo y aplicación del artículo 2 del Decreto 46/2000, de 7 de febrero, de la Junta de Andalucía, sobre accidentes graves en los que intervengan sustancias peligrosas.



2. OBJETO Y ÁMBITO.

El objeto fundamental del PEE es el establecimiento de las medidas de prevención y de información, así como la organización y los procedimientos de actuación, asegurando una mejor eficacia y coordinación en la intervención de los medios y recursos disponibles.

La finalidad del PEE es prevenir y, en su caso, mitigar los efectos de los accidentes graves en los que intervengan sustancias peligrosas, limitando sus consecuencias para las personas, los bienes y el medio ambiente.

El PEE, aquí desarrollado, está destinado a hacer frente a situaciones puntuales que entrañen un grave riesgo para personas y bienes, o que representen, también de forma grave, un riesgo de contaminación del medio ambiente. En general, en estas situaciones, se requiere la movilización de una gran cantidad de recursos humanos y materiales, por lo que es esencial una planificación previa de las actuaciones y de las medidas de protección que han de adoptarse.

El PEE constituye el marco orgánico y funcional para la intervención preventiva o mitigadora frente a los accidentes graves en los que intervienen sustancias peligrosas, que en el mismo se contemplan. A partir del análisis y evaluación de los accidentes, establece las medidas de actuación, la aplicación de medios y recursos y el esquema de coordinación entre Administraciones, organismos y servicios a intervenir.

Conforme a lo previsto en el artículo 10 del Real Decreto 840/2015, de 21 de septiembre, y el artículo 5 de la Orden de 18 de octubre de 2000, la realización del análisis de riesgos y la evaluación de los accidentes es obligación de DERETIL S.A. estando incluidos en los informes de seguridad. Este informe de seguridad, es evaluado por la Consejería competente en materia de industria, con la colaboración de organismos de control habilitados de acuerdo con lo previsto en el Reglamento de la infraestructura para la calidad y la seguridad industrial, aprobado por el Real Decreto 2200/1995, de 28 de diciembre.

Igualmente, el PEE debe prever, prestando especial atención a la asistencia a personas con discapacidad y otros colectivos en situaciones de vulnerabilidad, el desarrollo de protocolos de actuación específicos en las distintas fases de un posible accidente y de programas de información preventiva y de alerta que permitan a los ciudadanos adoptar las medidas oportunas.

El ámbito de aplicación del presente PEE es el del establecimiento: DERETIL, S.A. (en adelante DERETIL), situado en Villaricos, Cuevas del Almanzora, (Almería).



2.1. FUNCIONES BÁSICAS DEL PEE.

Las funciones básicas que pretende cubrir este Plan son las siguientes:

- Caracterizar las zonas de intervención y alerta.
- Prever la estructura organizativa y los procedimientos de intervención para las situaciones de emergencia por accidentes graves.
- Prever los procedimientos de coordinación con el Plan Estatal para garantizar su adecuada integración.
- Prever los procedimientos de coordinación con otros planes.
- Establecer los sistemas de articulación con las organizaciones de las administraciones municipales y definir los criterios para la elaboración de los planes de actuación municipal de aquéllas.
- Especificar los procedimientos de información a la población sobre las medidas de seguridad, en la forma accesible y comprensible necesarias, que deban tomarse y sobre el comportamiento a adoptar en caso de accidente.
- Catalogar los medios y recursos específicos a disposición de las actuaciones previstas.
- Garantizar la implantación y mantenimiento del PEE.

2.2. DESCRIPCIÓN GENERAL DEL ESTABLECIMIENTO.

En el presente apartado se realiza una descripción del proceso que se desarrolla en las instalaciones:

La actividad principal de la planta de Deretil es fundamentalmente la investigación, desarrollo, fabricación y comercialización de materias primas para la elaboración de antibióticos semi-sintéticos, como las penicilinas y las cefalosporinas.

Los procesos de Deretil contemplan las actividades de producción (proceso principal) y las actividades relacionadas con servicios auxiliares. El esquema principal para la fabricación de intermedios de química fina y productos farmacéuticos distingue 8 plantas de fabricación, que aunque operen de forma independiente, forman un conjunto interrelacionado ya que los productos fabricados en algunas de las plantas son parte de las materias primas de otras plantas.

De esta manera, los procesos de Deretil quedarían agrupados como sigue:

- Proceso 1: Plantas dedicadas.
- Proceso 2: Planta multiproducto.
- Proceso 3: Instalaciones y servicios auxiliares.

Esta clasificación contempla la peculiaridad de la planta multiproducto, la cual está sujeta a numerosos cambios de producción y a la incorporación continuamente de productos nuevos dentro de las líneas de proceso definidas.



Las variaciones frecuentes en los procesos y productos de la planta multiproducto pueden ser analizadas y documentadas con mayor claridad cuando el control y seguimiento se realiza de manera segregada del resto de instalaciones de fábrica.

La actividad en cada proceso quedará definida según el siguiente esquema:

- Descripción del producto o actividad.
- Materias primas utilizadas.
- Descripción del proceso.
- Descripción del edificio.

Los datos generales del establecimiento se muestran a continuación:

Razón Social	DERETIL, S.A. (C.I.F: A-08 127631)
Dirección del domicilio social del industrial	Villaricos s/n 04618 Cuevas del Almanzora (Almería)
Establecimiento	DERETIL, S.A.
Dirección del establecimiento industrial	Villaricos s/n 04618 Cuevas del Almanzora (Almería)

Actividad	Fabricación de productos farmacéuticos base.
CNAE	2009

Las instalaciones de Deretil se encuentran localizadas en las coordenadas (ETRS 89, Huso 30):

X= 609.668

Y= 4.124.221

37° 15' 29" Longitud Norte

1° 45' 48" Latitud Oeste

(PUERTA DE LA INSTALACIÓN)

El establecimiento Deretil queda afectado por la legislación vigente en materia de prevención de Accidentes Graves en los que intervengan Sustancias Peligrosas, Real Decreto 840/2015, de 21 de septiembre, *por el que se aprueban medidas de control de los riesgos inherentes a los accidentes graves en los que intervengan sustancias peligrosas*, por la presencia de éstas en sus instalaciones.

Las sustancias peligrosas presentes y los umbrales de aplicación del R.D. 840/2015, incluidos en el Informe de Seguridad del Industrial, son:



Clasificación R.D. 840/2015	Cantidad Umbral (en toneladas) de las sustancias peligrosas			
	Presente	Requisitos de nivel inferior	Requisitos de nivel Superior	
Categorías sustancias peligrosas (Anexo I, Parte 1)				
Sección «H» - Peligros para la salud				
H2 Toxicidad Aguda <ul style="list-style-type: none"> • Categoría 2, todas las vías de exposición. • Categoría 3, vía de exposición por inhalación. 	Supera Cantidad Umbral Requisitos Nivel Inferior	50	200	
Clasificación R.D. 840/2015	Cantidad Umbral (en toneladas) de las sustancias peligrosas			
	Número CAS	Presente	Requisitos de nivel inferior	Requisitos de nivel Superior
Sustancias peligrosas Nominadas (Anexo I, Parte 2)				
Cloro.	7782-50-5	Supera Cantidad Umbral Requisitos Nivel Inferior	10	25
Gases inflamables de las categorías 1 ó 2 (incluidos GLP) y gas natural. Gas natural licuado.	8006-14-2	Supera Cantidad Umbral Requisitos Nivel Inferior	50	200

Nota: Los umbrales se aplicación de las sustancias que aparecen en la notificación e informe de seguridad del establecimiento es referido al Real Decreto 840/2015.

En las instalaciones de Deretil en Villaricos, Cuevas del Almanzora, Almería existen sustancias con peligros físicos que, una vez aplicada la regla de la aditividad tal y como se establece en el Anexo I nota 4 del RD 840/2015, superan el valor de 1 para las cantidades umbral de la columna 3 de la parte 1 y parte 2 del RD 840/2015, lo que implica que la empresa Deretil queda afectada en nivel superior por el RD 840/2015.

3. BASES Y CRITERIOS.

La práctica totalidad de los accidentes potenciales en instalaciones de fabricación, tratamiento o almacenamiento de productos químicos que pueden provocar daños sobre las personas, el medio ambiente y los bienes se corresponden con la fuga o derrame incontrolado de sustancias peligrosas por sus características inflamables, explosivas o tóxicas.

Si bien los sucesos iniciadores de tales accidentes se asocian a causas de diversa índole: naturales (terremotos, maremotos, inundaciones, huracanes, etc), humanos (fallos en procedimientos de operación, arranque,



paradas, etc) o técnicas (deterioro de soldaduras, fallo en juntas, etc) será la dinámica de procesos, las características de las sustancias involucradas y los medios de protección existentes los que llevarán a los diferentes desarrollos de accidentes y, en definitiva, a los sucesos finales.

De esta manera, analizando la cadena de sucesos desde el suceso inicial hasta las diferentes posibilidades de desarrollo de los mismos mediante las técnicas de identificación de riesgos que se indicarán a continuación, se llegarán a determinar aquellos accidentes que pueden tener consecuencias en el exterior, y que serán objeto de consideración primordial por parte del PEE.

Entre dichos accidentes cabrá considerar:

- Formación de nube tóxica o contaminación del medio ambiente ante fuga de producto tóxico.
- Formación de dardo de fuego, charco inflamable, nube inflamable y BLEVE ante fuga de sustancia inflamable.
- Explosión ante fuga de gas inflamable o de sustancia altamente inestable.

Los fenómenos físicos peligrosos asociados a dichos accidentes que se producirán sobre los diferentes elementos vulnerables dependen del carácter de la sustancia, pudiendo clasificarse en fenómenos de:

- Tipo mecánico (ondas de presión y proyectiles).
- Tipo térmico (radiación térmica).
- Tipo químico (fuga tóxica).

Una descripción más detallada de los diferentes fenómenos asociados a cada uno de estos accidentes se realiza cuando se definen las Zonas de Riesgo.

3.1. JUSTIFICACIÓN Y DESCRIPCIÓN DE LA METODOLOGÍA UTILIZADA PARA LA IDENTIFICACIÓN DEL RIESGO.

El objetivo de la identificación de riesgos es determinar qué accidentes, con consecuencias para el exterior, se pueden dar en una instalación industrial (almacenamiento, transporte, etc.), y que puedan suponer un grave daño para las personas, los bienes y el medio ambiente de forma que, una vez identificados se evalúen las consecuencias de estos accidentes, y se utilicen en la elaboración del PEE al objeto de poder prevenirlos y mitigar sus efectos, en caso que ocurran.

Para la identificación de posibles escenarios de accidentes graves en Deretil, se ha seguido la siguiente metodología definida en el Informe de Seguridad del establecimiento:

- Estudio exhaustivo de la instalación, teniendo en cuenta las condiciones de operación y diseño de los equipos en los que se ven involucrados productos con características de peligrosidad.



- Análisis de las propiedades de las sustancias peligrosas presentes.
- Análisis histórico de accidentes en instalaciones similares y para las mismas sustancias peligrosas. Este análisis comprende la descripción de situaciones de riesgo que han ocurrido en el pasado.
- Análisis de las fuentes externas de riesgo que pueden afectar a las instalaciones.
- *Criterio general de selección de escenarios, apoyado en datos de fallos genéricos de plantas similares, resultando de gran importancia los resultados y la experiencia previa obtenidos de anteriores análisis de riesgos. Se lleva a cabo una identificación sistemática de las posibles localizaciones de accidentes para las instalaciones, que se extiende para todos aquellos que se consideran posibles.*

3.2. JUSTIFICACIÓN Y DESCRIPCIÓN DE LA METODOLOGÍA UTILIZADA PARA LA VALORACIÓN DEL RIESGO.

Dada la gran diversidad de parámetros que afectan al posible desarrollo de un accidente se hace necesario, antes de proceder a utilizar los modelos de cálculo de efectos y consecuencias, definir completamente las evoluciones que se van a estudiar para cada accidente identificado.

Es decir, para cuantificar las consecuencias asociadas a los escenarios identificados, se determinan previamente:

- Desarrollos del accidente y sus posibles consecuencias. Se determinan las posibles evoluciones accidentales en cuanto a sus efectos físicos (formación de charco, evaporación, ignición, dispersión, etc.) y, por tanto, sus posibles consecuencias. Se aplica para ello la técnica del árbol de sucesos.
- Condiciones de contorno. Para cada una de las evaluaciones, se definen las condiciones atmosféricas (estabilidad, velocidad de viento, etc.) y de proceso (arranque, operación, parada, etc.) para las que se realiza el análisis. Generalmente, se seleccionan las condiciones de contorno que generan las peores consecuencias.

3.2.1. Modelo de efectos.

Comprenden aquellos modelos que describen el comportamiento de una sustancia química en una fuga, como son la velocidad de fuga, formación de charcos, evaporación, flash, dispersión (como gas neutro o gas pesado) y los correspondientes efectos: incendio de charcos, dardos de fuego, flash fire o explosión, etc.

Para el cálculo de los efectos derivados de los accidentes, se pueden emplear los modelos de efectos incluido en el programa informático EFFECTS, desarrollado por TNO, basados en el manual de consecuencias de fugas de productos peligrosos denominado “Methods for the calculation of the physical effects of the escape of dangerous material -liquids and gases-”, conocido como “Yellow Book”.



3.2.2. Modelos de consecuencias.

Se utilizan para predecir los daños a las personas o a los materiales debidos a la exposición a los eventuales efectos:

- Radiación de calor por incendio de charcos, jet fire, flash fire o BLEVE.
- Efectos directos de sobrepresiones originadas por explosiones o asociadas a los efectos secundarios de estas: derrumbamiento y edificaciones, rotura de cristales, etc.
- Exposición e inhalación de gases con propiedades tóxicas.

3.3. DEFINICIÓN DE LAS ZONAS OBJETO DE PLANIFICACIÓN.

La Directriz básica define las siguientes zonas:

- **Zona de Intervención:** es aquélla en la que las consecuencias de los accidentes producen un nivel de daños que justifica la aplicación inmediata de medidas de protección.
- **Zona de Alerta:** es aquélla en la que las consecuencias de los accidentes provocan efectos que, aunque perceptibles por la población, no justifican la intervención, excepto para los grupos críticos de población.

Para cada una de las hipótesis obtenidas, y en función de las consecuencias de cada una para las personas, el medio ambiente y los bienes, se establecen en cada uno de los supuestos las zonas de intervención y alerta.

3.4. JUSTIFICACIÓN Y DESCRIPCIÓN DE LOS CRITERIOS DE PLANIFICACIÓN UTILIZADOS.

Las zonas potencialmente afectadas por los fenómenos peligrosos que se derivan de los posibles accidentes en las instalaciones contempladas en los PEE, se determinan a partir de las distancias a las que unas ciertas variables físicas, representativas de los fenómenos peligrosos, alcanzan unos determinados valores umbrales.

3.4.1. Valores umbrales para la zona de intervención.

Los valores umbrales que deberán adoptarse para la delimitación de la zona de intervención son los que a continuación se señalan:

- Un valor local integrado del impulso, debido a la onda de presión, de 150 mbar-s.
- Una sobrepresión local estática de la onda de presión de 125 mbar.
- El alcance máximo de proyectiles con un impulso superior a 10 mbar-s en una cuantía del 95%, producido por explosión o estallido de continentes.



- Una dosis de radiación térmica de $250 \text{ (kW/m}^2\text{)}^{4/3}\cdot\text{s}$, equivalente a las combinaciones de intensidad térmica y tiempo de exposición que se indican a continuación:

I (kW / m²)	7	6	5	4	3
t_{exp} (s)	20	25	30	40	60

- Concentraciones máximas de sustancias tóxicas en el aire calculadas a partir de los índices AEGL-2, ERPG-2 y/o TEEL-2, siguiendo los criterios expuestos en el apartado 2.3.1.3 de la Directriz Básica.

3.4.2. Valores umbrales para la zona de alerta.

Para la delimitación de la zona de alerta se considerarán los siguientes valores umbrales y circunstancias:

- Un valor local integrado del impulso, debido a la onda de presión, de 100 mbar·s.
- Una sobrepresión local estática de la onda de presión de 50 mbar.
- El alcance máximo de proyectiles con un impulso superior a 10 mbar·s en una cuantía del 99,9%, producido por explosión o estallido de continentes.
- Una dosis de radiación térmica de $115 \text{ (kW/m}^2\text{)}^{4/3}\cdot\text{s}$, equivalente a las combinaciones de intensidad térmica y tiempo de exposición que se indican a continuación:

I (kW / m²)	6	5	4	3	2
t_{exp} (s)	11	15	20	30	45

- Concentraciones máximas de sustancias tóxicas en el aire calculadas a partir de los índices AEGL-1, ERPG-1 y/o TEEL-1, siguiendo los criterios expuestos en el apartado 2.3.1.3 de la citada Directriz básica.

3.4.3. Valores umbrales para el efecto dominó.

Para la determinación de un posible efecto dominó de un accidente grave en instalaciones circundantes o próximas y/o en un establecimiento vecino, la Directriz básica establece los siguientes valores umbrales:

- Radiación térmica: 8 kW/m^2 .
- Sobrepresión: 160 mbar.
- Alcance máximo de los proyectiles producidos por explosión o estallido de continentes: La distancia se calcula en función de las hipótesis accidentales consideradas.

Nota: La Directriz básica permite la utilización de otros valores umbrales distintos a los mencionados, siempre y cuando se apoyen en referencias técnicas avaladas y se justifiquen debidamente las circunstancias es-



tablecidas para dichos valores, en lo que atañe a la naturaleza del material afectado, duración de la exposición, geometría del equipo, contenido, presencia de revestimiento y aislamiento, etc.

3.4.4. Análisis de las consecuencias medioambientales.

Según lo recogido en el R.D. 840/2015, de 21 de septiembre, en su artículo 10.b., el informe de seguridad tiene por objeto, entre otros:

“Demostrar que se han identificado y evaluado los riesgos de accidentes, con especial rigor en los casos en los que éstos pueden generar consecuencias graves, y que se han tomado las medidas necesarias para prevenirlos y para limitar sus consecuencias sobre la salud humana, el medio ambiente y los bienes”.

En este sentido, se lleva a cabo un análisis de la vulnerabilidad del medio ambiente basado en la evaluación y parametrización de los siguientes elementos:

- **Fuente de riesgo:** La evaluación contempla entre otros aspectos la peligrosidad de la sustancia, los factores que condicionan su comportamiento ambiental y la cantidad potencialmente involucrada.

- **Sistemas de control primario:** Los sistemas de control primario son los equipos o medidas de control dispuestos con la finalidad de mantener una determinada fuente de riesgo en condiciones de control permanente, de forma que no afecte significativamente al medio ambiente.

La evaluación describe para cada fuente de riesgo los sistemas de control dispuesto y su eficacia, estimando qué cantidad de fuente de riesgo puede alcanzar el medio y en qué condiciones.

- **Sistemas de transporte:** La evaluación describe en qué casos las fuentes de riesgo pueden alcanzar el medio receptor, y estimar si el transporte en el mismo (aire, agua superficial o subterránea, suelo) puede poner la fuente de riesgo en contacto con el receptor y la magnitud de la posible afección.

- **Receptores vulnerables:** La evaluación debe incluir una valoración del entorno natural, el entorno socio-económico, y su afección.



4. ZONAS OBJETO DE PLANIFICACIÓN.

Teniendo en cuenta los criterios de vulnerabilidad contenidos en la Directriz básica, los valores obtenidos para cada una de las variables en cada una de las hipótesis y escenarios accidentales establecidos en el informe de seguridad y las consecuencias que en éste se estiman para las personas, el medio ambiente y los bienes, se establecen en cada uno de los supuestos las dos zonas objeto de planificación (intervención y alerta).

La información referida a este apartado que por razones de seguridad industrial no pueda ser objeto de publicación, se detalla en la documentación complementaria de este PEE.

4.1. CRITERIO PARA LA DEFINICIÓN DE LAS ZONAS OBJETO DE PLANIFICACIÓN.

Para la definición de las zonas objeto de planificación, se estudia:

- Sustancias peligrosas, localización y cantidades de las mismas.
- Valores que pueden alcanzar las variables físicas representativas de los fenómenos peligrosos.
- Elementos vulnerables.
- Consecuencias.

La superposición de los inventarios mencionados, señala las zonas con probabilidad de ser dañadas por un accidente y qué tipo de consecuencias tendría el mismo en ellas. Se deduce por tanto, de qué recursos se debe disponer para su prevención o socorro, lo que constituye el objetivo de la planificación.

La expresión de lo anteriormente expuesto se traduce en los llamados Mapas de Riesgo, que se elaboran sobre el mapa del establecimiento en estudio.

Estos Mapas de Riesgo, contienen además, la naturaleza, situación y extensión de todos los elementos vulnerables (personas, medio ambiente y bienes) situados en la zona próxima a los establecimientos objeto de planificación.

Debe tenerse presente que la definición de zonas de intervención y alerta presupone la existencia de elementos vulnerables en las mismas, de manera que las áreas afectadas por un accidente que no coincidan con elementos vulnerables, no requieran más medidas de planificación que las de aislamiento o señalización.

Dependiendo de las características del escenario (sustancia tóxica, inflamable, etc.), la zona objeto de planificación será la máxima zona a que puede dar lugar cualquiera de las evoluciones previsibles del escenario accidental considerado.



4.2. CRITERIOS DE VULNERABILIDAD. ZONAS DE INTERVENCIÓN Y ALERTA.

Las zonas potencialmente afectadas por los fenómenos peligrosos que se derivan de los accidentes potenciales de las instalaciones contempladas en los PEE se determinan a partir de las distancias a las que determinadas variables físicas representativas de los fenómenos peligrosos alcanzan unos determinados valores umbrales.

Los valores umbrales que deberán adoptarse según la Directriz básica para la delimitación de las zonas de intervención y alerta, son las que han quedado recogidas con anterioridad en el punto 3 -Bases y Criterios- en su apartado 3.4. de este documento.

A efectos de la Directriz básica, se considera al medio ambiente como el conjunto de recursos que condicionan y sustentan la vida del ser humano: el aire, el agua, el suelo, el clima, las especies de flora y fauna, las materias primas, el hábitat y el patrimonio natural y cultural.

La liberación incontrolada de productos contaminantes, conlleva riesgos asociados cuyas consecuencias son diferidas en la mayoría de las ocasiones. Es por ello que, a la hora de delimitar las zonas afectadas por estos sucesos, es preciso el conocimiento de las circunstancias, en su más amplio sentido, bajo las que se desarrolla el accidente, así como la naturaleza del producto fugado, en lo que a su capacidad contaminante se refiere.

Así desde el punto de vista del medio ambiente, los Planes de Emergencia Exterior se activarán únicamente cuando se prevea que, por causa de un accidente, puede producirse una alteración grave del medio ambiente cuya severidad exija la aplicación inmediata de determinadas medidas de protección.



5. DEFINICIÓN Y PLANIFICACIÓN DE LAS MEDIDAS DE PROTECCIÓN.

Se consideran medidas de protección los procedimientos, actuaciones, medios y recursos previstos en los PEE con el fin de evitar o atenuar las consecuencias de los accidentes graves, inmediatas y diferidas, para toda la población, el personal de los grupos operativos, las propias instalaciones afectadas, el medio ambiente y los bienes materiales.

Para la aplicación de las medidas de protección, el PEE tiene en cuenta los valores de las magnitudes físicas, las características del medio y la población que pueda verse afectada y el alcance de las consecuencias que definen el riesgo de los accidentes graves que han servido para definir las zonas objeto de planificación.

Las medidas de protección se seleccionarán en función de su eficacia para mitigar o prevenir los efectos adversos de los accidentes considerados en el PEE, descartando las medidas superfluas y otras de resultados dudosos, así como aquellas medidas y procedimientos de actuación que puedan ocasionar alteraciones en el medio ambiente, de acuerdo con la experiencia y con la práctica internacional.

Estas medidas se aplicarán en colaboración con los titulares de las instalaciones incluidas en el Plan. Se atenderá a lo establecido en el artículo 7.bis.7, del Sistema Nacional de Protección Civil (Ley 17/2015, de 9 de julio).

5.1. MEDIDAS DE PROTECCIÓN A LA POBLACIÓN.

Son aquellas referidas a la protección de la integridad física de las personas en las zonas afectadas y a facilitar actitudes de colaboración y autoprotección, garantizando en todo caso la asistencia a las personas con discapacidad y otros colectivos en situaciones de vulnerabilidad.

5.1.1. Sistema de avisos.

El sistema de avisos a la población tiene por finalidad alertar a la población e informarla sobre la actuación más conveniente en cada caso y sobre la aplicación de otras medidas de protección. A través de las campañas de divulgación previstas en la implantación del PEE se informará de ellas a la población.

El PEE prevé la posibilidad de dirigirse a la población a través de las emisoras de radio y, en su caso, de televisión y redes sociales. La relación de estas emisoras así como la forma de contacto y sus frecuencias de emisión se encontrarán disponibles en las instalaciones del 112-Andalucía.

La alerta a la población se realizará preferentemente mediante la instalación de una red de sirenas y/o megafonía fija. No obstante, se podrá informar a la población de las medidas de protección que sea conveniente adoptar, así como de las medidas de protección de aplicación inminente, mediante un sistema de megafonía móvil, o utilizando aquellos sistemas que conforme a las nuevas tecnologías sean susceptibles de ser



implementados y que por su versatilidad sean más eficaces para el cumplimiento de la finalidad que se procura con el sistema de avisos e intentar llegar a todas las personas y colectivos.

5.1.2. Control de accesos.

Consiste en controlar las entradas y salidas de personas, vehículos y material de las zonas objeto de planificación, tras la activación del PEE.

Su finalidad puede ser tanto proteger a las personas presentes en las zonas de vulnerabilidad frente a la exposición a los efectos dañinos, como el facilitar el acceso de los Grupos Operativos y el mantenimiento del orden del Grupo de Apoyo Logístico.

La aplicación de esta medida, en cualquier caso, deberá sopesar los posibles efectos negativos, tales como saqueos, pillaje o accidentes de tráfico.

5.1.3. Confinamiento.

Esta medida consiste en el refugio de la población en sus propios domicilios, o en otros edificios, recintos o habitáculos próximos en el momento de anunciarse la adopción de la medida.

Mediante el confinamiento, la población queda protegida de la sobrepresión, el impacto de proyectiles, consecuencia de posibles explosiones, del flujo de radiación térmica, en caso de incendio, y de la toxicidad en caso de emisión de sustancias tóxicas.

En este sentido, para aquellos desarrollos de accidentes en los que la fuente principal de riesgo provenga de una exposición a la radiación térmica, constituye una medida muy eficaz.

En relación con la protección que produce el confinamiento frente a la sobrepresión, ésta dependerá fuertemente de las características constructivas de los inmuebles afectados.

El confinamiento debe complementarse con las llamadas medidas de autoprotección personal.

5.1.4. Alejamiento.

El alejamiento consiste en el traslado de la población desde posiciones expuestas a lugares seguros, generalmente poco distantes, utilizando sus propios medios.

Esta medida se encuentra justificada cuando el fenómeno peligroso se atenúa rápidamente, ya sea por la distancia o por la interposición de obstáculos a su propagación. Presenta la ventaja respecto de la evacuación, de que la población trasladada es muy inferior, al mismo tiempo que el traslado se hace con los propios medios de la población. En consecuencia, las necesidades logísticas de la medida se reducen, prácticamente, a las derivadas de los avisos a la población.



Por otra parte, la utilidad de la medida es nula cuando el fenómeno peligroso del que se ha de proteger a la población se atenúa lentamente.

5.1.5. Evacuación.

La evacuación consiste en el traslado masivo de la población que se encuentra en posiciones expuestas hacia zonas seguras. Se trata de una medida definitiva, que se justifica únicamente si el peligro al que está expuesta la población es suficientemente grande. En contrapartida, puede resultar contraproducente, sobre todo en casos de dispersión de gases o vapores tóxicos, cuando las personas evacuadas, si lo son durante el paso del penacho tóxico, pueden estar sometidas a concentraciones mayores que las que recibirían de permanecer en sus residencias habituales, aun sin adoptar medidas de autoprotección personal.

5.1.6. Medidas de autoprotección personal.

Se entiende por autoprotección personal un conjunto de actuaciones y medidas generalmente al alcance de la ciudadanía, con el fin de contrarrestar los efectos adversos de un eventual accidente.

La experiencia demuestra que estas medidas, si bien son de una sencillez extrema, resultan de gran eficacia si son aplicadas adecuadamente, constituyendo un complemento esencial de las restantes medidas de protección previstas en los planes.

Se prevé, dentro de la fase de implantación y mantenimiento, la información accesible de éstas medidas a la población a través de diferentes medios de comunicación, entre los que se incluyen: distribución de folletos informativos, publicación en la página web, recomendaciones a través de redes sociales, etc.

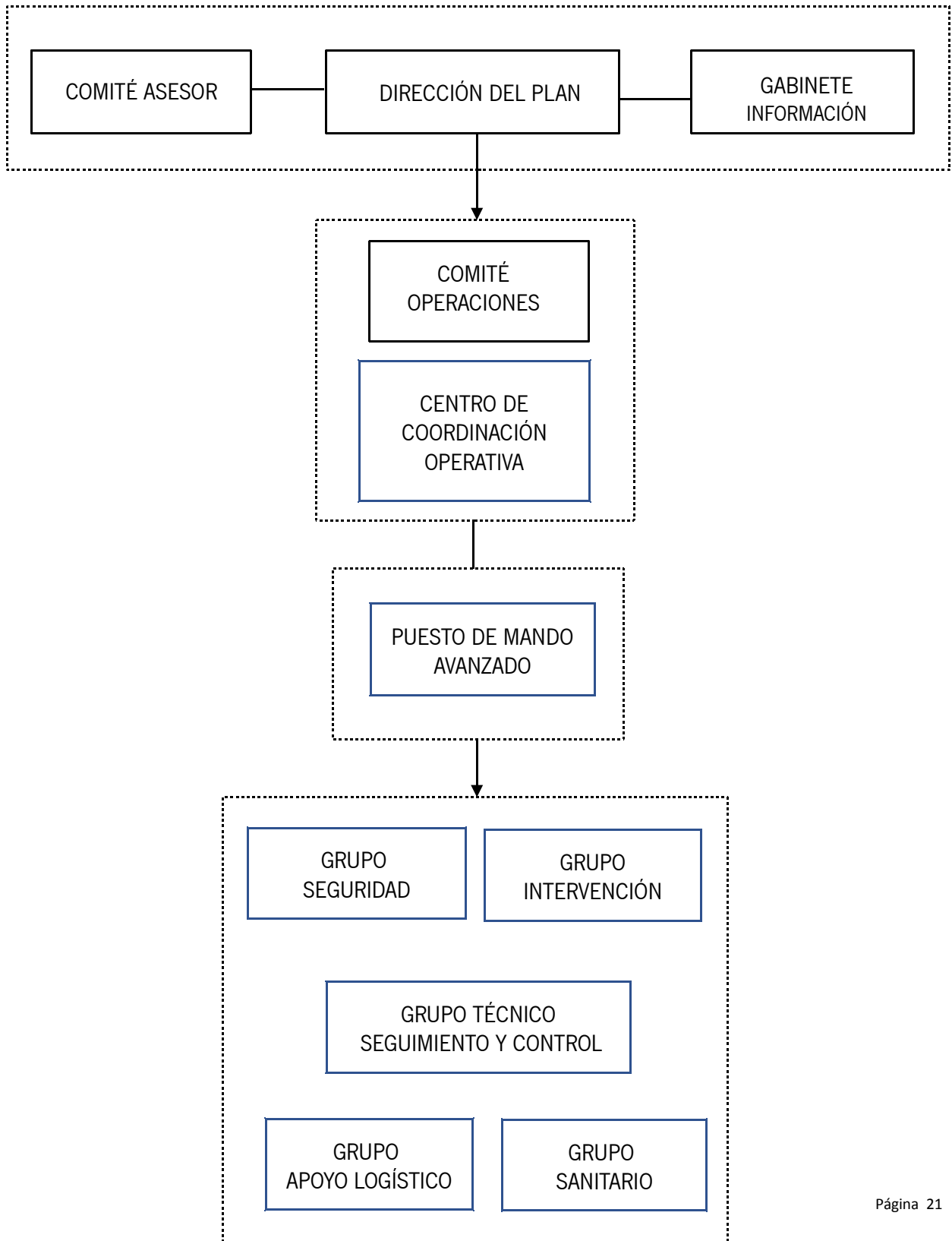
5.2. OTRAS MEDIDAS DE PROTECCIÓN.

Se prevé, dentro de la fase de implantación, el establecimiento de otras medidas de protección relacionadas con los procedimientos o actuaciones con el fin de evitar o atenuar las consecuencias de los accidentes graves sobre el resto de elementos vulnerables. Estos procedimientos se seleccionarán en función de su eficacia para prevenir los efectos adversos considerados en el Plan, tales como su efecto sobre infraestructuras y medio natural.



6. ESTRUCTURA Y ORGANIZACIÓN DEL PEE.

La estructura general del PEE es la siguiente:





6.1. DIRECCIÓN DEL PEE.

La Dirección del Plan corresponde la persona titular de la Delegación del Gobierno de la Junta de Andalucía en la provincia de Almería, o aquella en quien delegue.

Funciones.

- Activar el PEE y decidir la constitución del Centro de Coordinación Operativa (CECOP).
- Declarar la categoría del accidente.
- Decidir en cada momento, y con el consejo del Comité Asesor, las actuaciones más convenientes para hacer frente a la emergencia y la aplicación de las medidas de protección a la población, al medio ambiente, a los bienes y al personal adscrito al PEE.
- Determinar la información a suministrar, a través del Gabinete de Información, a la población durante la emergencia, a través de los medios de comunicación social. Se incluye aquí tanto la información destinada a adoptar medidas de protección, como la información general sobre el suceso.
- Disponer, aún en aquellas circunstancias que no exijan la constitución del Centro de Coordinación Operativa Integrado (en adelante CECOPI), de procedimientos que garanticen con la máxima fluidez informativa a la organización del Plan Estatal, particularmente en cuanto se refiere al acaecimiento de accidente, su posible evolución, sus consecuencias sobre la seguridad de las personas, los bienes y el medio ambiente y cualquier otra circunstancia que pudiera ser determinante en el desarrollo de la emergencia.
- Ordenar que se realice la notificación, lo antes posible, al ayuntamiento o ayuntamientos afectados, tanto en el caso de accidentes como de otros sucesos con efectos perceptibles capaces de causar alarma en el exterior.
- Convocar el Comité Asesor.
- Convocar el Comité de Operaciones.
- Convocar el Gabinete de Información.
- Dirigir y coordinar las actuaciones de emergencia. Para la toma de decisiones, la Dirección del Plan será asesorado por el Comité Asesor. Para la ejecución de sus decisiones, la Dirección del Plan podrá transmitir sus órdenes al Comité de Operaciones.
- Determinar y coordinar la información a la población afectada, su forma de difusión y la información oficial a los medios de comunicación y a las distintas entidades administrativas, a través del Gabinete de Información.
- Promover medidas legislativas, preventivas y compensatorias.
- Declarar la desactivación del PEE y el final de la emergencia.
- Velar por el mantenimiento de la operatividad, revisión y actualización del PEE.



6.2. COMITÉ ASESOR.

Para el apoyo a la toma de decisiones a la Dirección del Plan, especialmente en los aspectos de dirección y supervisión para la gestión de la emergencia, se establecerá un comité asesor integrado por las siguientes personas o aquellas en quienes éstas deleguen:

- Titulares de las Delegaciones de las Consejerías de la Junta de Andalucía.
- Persona que ejerza la coordinación del Comité de Operaciones.

Y la representación de:

- Subdelegación del Gobierno.
- Diputación Provincial de Almería.
- Ayuntamientos de los municipios en los que se ubica el establecimiento.
- Jefatura Provincial de Tráfico.
- Fuerzas y Cuerpos de Seguridad.
- Centro Meteorológico Territorial.
- Fuerzas Armadas (Subdelegación de Defensa en Almería).
- Autoridad Portuaria de Almería.
- Capitanía Marítima de Almería.
- Establecimiento afectado.

En el plazo máximo de seis meses desde la entrada en vigor del presente plan, se constituirá el Comité asesor, concretándose el número de miembros en función de las estructuras de cada organismo.

Su régimen de funcionamiento estará determinado por lo previsto en el presente plan y sus propios acuerdos.

En función de la evolución de la emergencia, la Dirección del Plan podrá convocar al Comité Asesor total o parcialmente. Así mismo, se podrán incorporar otros miembros cuya presencia se estime necesaria a criterio de la Dirección del Plan.

Funciones.

- Asesorar a la Dirección del Plan y garantizar la coordinación de las distintas Administraciones y Entidades implicadas en la emergencia.
- Apoyar a la Dirección del Plan en la toma de decisiones.



6.3. GABINETE DE INFORMACIÓN.

El Gabinete de Información es el órgano a través del cual se canalizará y difundirá la información de carácter oficial a la población y a los medios de comunicación durante la emergencia. Se recogerán y tratarán los datos relacionados con el incidente para su posterior difusión. El Gabinete de Información será el único autorizado a emitir los datos oficiales relativos a la situación de emergencia. La información proporcionada se considera como información oficial de la Dirección del Plan.

El Gabinete de Información está integrado por el Gabinete de Prensa de la Delegación del Gobierno de la Junta de Andalucía en la provincia de Almería, pudiendo colaborar con el mismo aquellas personas que, en su caso, designe la Dirección del Plan.

Funciones.

- Recopilar, coordinar y canalizar la información generada en relación a la emergencia.
- Difundir a través de los medios de comunicación social previstos en el PEE, las órdenes y recomendaciones dictadas por la Dirección del Plan.
- Informar sobre la emergencia a organismos, entidades y particulares, en su caso.
- Centralizar, coordinar y orientar la información para los medios de comunicación.
- Recabar, centralizar y facilitar toda la información relativa a los posibles afectados por la emergencia.
- Impulsar campañas de prevención, divulgación e información, con especial atención a la accesibilidad de personas con discapacidad y otros colectivos en situación de vulnerabilidad a esas informaciones.

Estas funciones pueden ser realizadas directamente o a través de los canales o medios del sistema de Emergencias 112 Andalucía.

6.4. COMITÉ DE OPERACIONES.

Corresponde al Comité de Operaciones garantizar la dirección operativa y coordinación de los distintos efectivos implicados, para la mejor aplicación de las necesarias medidas de actuación.

Estará constituido por:

- Titular de la Jefatura de Servicio de Protección Civil de la Delegación Territorial con competencias en emergencias y protección civil en la provincia de Almería.
- Titular de Coordinación de Gestión de Emergencias de la Delegación Territorial con competencias en emergencias y protección civil en la provincia de Almería.



- Las personas representantes de los Grupos Operativos.
- La persona representante de Autoridad Portuaria de Almería.
- La persona representante de Capitanía Marítima de Almería.
- Persona responsable del Puesto de Mando Avanzado (en adelante PMA).

El Comité de Operaciones estará coordinado por la Jefatura de Servicio de Protección Civil de Almería o en su defecto o ausencia, aquella persona persona designada por la Dirección del Plan.

En el plazo máximo de seis meses desde la entrada en vigor del presente Plan, se constituirá el Comité de Operaciones.

En función de la evolución de la emergencia, se podrá convocar al Comité total o parcialmente. Asimismo, se podrán incorporar otros miembros a petición de la Dirección del Plan.

Funciones.

- Aplicar las órdenes provenientes de la Dirección del Plan.
- Realizar la propuesta de caracterización del accidente y determinar las áreas de intervención integradas en el PEE.
- Coordinar las actuaciones a realizar por los Grupos Operativos.
- Realizar el seguimiento y evaluación de la situación, e informar y asesorar de forma permanente a la Dirección del Plan.
- Promover el abastecimiento de recursos a los Grupos Operativos.

6.5. CENTRO DE OPERACIONES.

6.5.1. CECOP.

El Centro de Coordinación de Emergencias 112- Andalucía (en adelante CECEM 112-Andalucía) constituye un sistema en red con instalaciones en todas las provincias andaluzas. El CECEM 112-Andalucía presta servicio de forma continuada e ininterrumpida veinticuatro horas todos los días del año. El CECEM 112-Andalucía dispone de una amplia infraestructura de comunicaciones que le permite la interconexión y complementariedad entre las distintas instalaciones provinciales.

Si bien el CECEM 112-Andalucía tiene una actividad permanente dirigida a la recepción de avisos, solicitudes e informaciones, así como a transmitir información a distintos organismos y servicios; una vez se activa el PEE, se constituye como CECOP.



Funciones.

- Recepción de informaciones y avisos, activando los procedimientos previstos de información, notificación o alerta.
- Aplicar los protocolos de activación a partir de las decisiones tomadas por la Dirección del Plan.
- Garantizar las comunicaciones con autoridades, organismos y servicios implicados en la emergencia, así como con el PMA, al objeto de atender sus solicitudes.
- Posibilitar la interconexión y comunicación coordinada en las actuaciones de los Grupos Operativos intervinientes.
- Otras que puedan ser asignadas por la Dirección del Plan.

6.5.2. PMA.

El PMA se establece en las proximidades del incidente y desde él se dirigen y coordinan las intervenciones directas de los Grupos Operativos en las zonas afectadas. La ubicación del PMA será definida por el Comité de Operaciones. Cualquier cambio posterior en la ubicación deberá ser puesto en conocimiento del CECOP. El PMA deberá asegurar la comunicación permanente con el CECOP.

La Jefatura del PMA será ejercida por el Coordinador de Emergencias de la Delegación territorial con competencia en Emergencia y Protección Civil en Almería u otro designado por la persona responsable de la Dirección del Plan de Operaciones, en función de la evolución de la emergencia.

El PMA asume las actuaciones operativas sobre el terreno afectado. Su ámbito territorial dependerá de las necesidades para una eficaz coordinación de las intervenciones. En función del marco espacial, desarrollo y circunstancias de la emergencia, se establecerán uno o varios PMA.

Las comunicaciones entre el puesto de mando avanzado y el CECOP se realizan a través de tres canales de comunicación de modo habitual:

- Telefonía móvil, gestionada a través del Sistema 112 Andalucía.
- Red de datos establecida a través del Sistema de Gestión de Emergencias de Andalucía (en adelante GEA).
- Red de radio desplazada al PMA.

No obstante, podría variarse en función de la ubicación, la posibilidad de logística del equipo, la cobertura, y otros aspectos tecnológicos que sean aplicables en el momento de la emergencia.



Personal Integrante

- Jefatura del PMA.
- Mandos designados de los Grupos Operativos presentes en la zona.
- Persona titular de la Asesoría Técnica de Gestión de Emergencias de la Delegación del Gobierno de la Junta de Andalucía en la provincia de Almería.
- Personal de la organización del Plan de Emergencia Interior (en adelante PEI) del establecimiento afectado.
- Personal Técnico del Grupo de Emergencias de Andalucía.

Funciones del PMA.

- Estar en contacto permanente con el CECOP provincial, manteniéndole informado de la evolución de la situación, de la necesidad de incorporar nuevos recursos, etc.
- Estar en contacto con la intervención para recoger sus necesidades, así como transmitirle la información proveniente de la Dirección del Plan.
- Coordinación de los efectivos actuantes en su zona de actuación.
- Organizar la distribución de equipos y medios necesarios.
- Proponer la desactivación del PMA.

6.6. GRUPOS OPERATIVOS.

Son aquellas unidades de acción a través de las cuales se organiza la intervención y acción efectiva en situaciones de emergencia. Estos dispositivos constituyen un conjunto de medios humanos y materiales llamados a intervenir en la emergencia, con unas responsabilidades y actuaciones claramente definidas para cada uno de ellos. Se definen los siguientes:

- Grupo de Intervención.
- Grupo Técnico de Seguimiento y Control.
- Grupo Sanitario.
- Grupo de Seguridad.
- Grupo de Apoyo Logístico.

6.6.1. Grupo de Intervención.

Este grupo ejecuta las medidas para evitar, mitigar, reducir y/o controlar los efectos que produzca el accidente (fugas, incendios, derrames, etc..) sobre la población, los bienes y el medio ambiente.

**Personal integrante.**

- Servicios de Prevención y Extinción de Incendios y Salvamentos.
- Equipos de emergencia y extinción de incendios del establecimiento afectado.

Funciones.

- Reconocimiento y evaluación de las zonas afectadas.
- Controlar, reducir o neutralizar los efectos del accidente.
- Búsqueda, rescate y salvamento de personas.
- Reparación de urgencia de daños ocasionados.

6.6.2. Grupo Técnico de Seguimiento y Control.

El Grupo Técnico de Seguimiento y Control tiene como misión principal determinar y supervisar las medidas y procedimientos técnicos que deben ser aplicados para hacer frente tanto a los riesgos previsibles como a los daños producidos por la emergencia. Así como la identificación y evaluación de daños.

Personal integrante.

- Personal técnico de las Delegaciones Territoriales de la Junta de Andalucía con competencias en:
 - o Industria y Minas.
 - o Medio Ambiente.
 - o Salud, Sanidad Alimentaria y Sanidad Animal.
 - o Obras Públicas y Transportes.
- Personal técnico del Instituto Andaluz de Prevención de Riesgos Laborales de la Consejería con competencias en Seguridad y salud laboral.
- Personal técnico del Servicio de Protección Civil de la Delegación del Gobierno de la Junta de Andalucía en la provincia de Almería.
- Personal técnico de la Unidad de Protección Civil, de la Subdelegación del Gobierno.
- Personal técnico de la Administración Local.
- Personal técnico especialista del Centro Meteorológico Territorial.
- Personal técnico representante del establecimientos incluido en el PEE.
- Cualquier otro personal técnico de empresas, públicas o privadas.



Funciones.

- Informar de la situación real del accidente a la Dirección del Plan, mediante la evaluación y las medidas de campo pertinentes en el lugar del accidente.
- Realizar el seguimiento de la evolución del accidente y de las condiciones medioambientales.
- Simular, mediante cálculos, utilizando los sistemas informáticos y bases de datos relativas a información sobre las materias peligrosas u otros que se estimen adecuados, las posibles evoluciones desfavorables del escenario accidental.
- Determinar si las consecuencias simuladas se ajustan a los valores utilizados para definir las zonas planificadas o, en su caso, redefinir el área de influencia de éstas, de acuerdo con las condiciones reales del momento.
- En caso de fugas o vertidos de productos tóxicos o inflamables, determinar, a través de medidas de campo, la concentración de los mismos, dentro y fuera de las zonas planificadas.
- Recomendar las medidas de protección más idóneas en cada momento, para la población, el medio ambiente y los Grupos Operativos.
- Informar sobre la idoneidad de las medidas de protección previstas y, en su caso, proponer su modificación.
- Decidir qué equipos especiales de trabajo y equipamiento son necesarios para la aplicación de tales medidas.
- Seguimiento técnico del suceso, su evolución y de las acciones aplicadas.
- Evaluar los accidentes de escasa importancia notificados que no hayan requerido la activación del PEE, e informar de los mismos a la Dirección del Plan, recomendando, en su caso, la adopción de salvaguardias tecnológicas para reducir la frecuencia de determinados sucesos.
- Proponer medidas de carácter corrector para controlar o aminorar los efectos del accidente, así como para la rehabilitación de la zona afectada.
- Todos los demás aspectos relacionados con el seguimiento y control de los fenómenos peligrosos.

6.6.3. Grupo Sanitario.

El Grupo Sanitario tiene como misión principal el llevar a cabo las medidas de socorro referidas a primeros auxilios y asistencias a afectados, así como aquellas medidas referidas a la protección ante riesgos para la salud en los efectivos intervinientes y en el conjunto de la población, el control de la salud ambiental y el control alimentario.

Personal integrante.

- Sistema sanitario público de Andalucía.



- Personal Técnico de la Delegación Territorial de la Junta de Andalucía con competencias en Medio Ambiente.
- Personal Técnico de la Delegación Territorial de la Junta de Andalucía con competencias en Salud, Sanidad Alimentaria y Sanidad Animal.
- Cruz Roja.
- Centros hospitalarios privados.
- Empresas de transporte sanitario.

Funciones.

- Prestar asistencia sanitaria de urgencia a las víctimas que eventualmente pudieran producirse en la zona de intervención.
- Proceder a la clasificación, estabilización y evacuación de aquellos heridos que, por su especial gravedad, así lo requieran.
- Establecer las medidas de protección sanitaria si se determinan riesgos para los efectivos actuantes y para la población.
- Organizar el dispositivo médico asistencial y prestación de la asistencia en zonas afectadas y en los centros de evacuación si procede.
- Coordinar el traslado de accidentados a los centros hospitalarios receptores.
- Controlar la potabilidad del agua y la higiene de los alimentos y alojamiento.
- Determinar las recomendaciones y mensajes sanitarios a la población.
- Todos los demás aspectos relacionados con la actuación sanitaria (sanidad ambiental, identificación de víctimas, sanidad animal, etc.).

6.6.4. Grupo de Seguridad.

El Grupo de Seguridad tiene como misión principal garantizar la seguridad ciudadana y el control de las zonas afectadas y sus accesos.

Personal integrante.

- Fuerzas y Cuerpos de Seguridad.
- Jefatura Provincial de Tráfico.
- Policía Portuaria.



Funciones.

- Desarrollar y ejecutar las acciones tendentes a garantizar la seguridad ciudadana.
- Establecer controles de accesos en los tramos viales y zonas siniestradas.
- Mantener despejadas, en la medida de lo posible, las vías de acceso para el Grupo de Intervención, así como las rutas de evacuación en los casos en que está sea necesaria.
- Regulación del tráfico en general y restablecimiento de la circulación vial en cuanto sea posible.
- Realizar los cortes de vías necesarios para el alejamiento de la zona siniestrada, proponiendo la desviación hacia itinerarios alternativos.
- Colaborar en la información a la población.

6.6.5. Grupo de Apoyo Logístico.

El Grupo de Apoyo Logístico tiene como misión principal proveer el material, equipos y suministros necesarios para llevar a cabo las actuaciones en la zona afectada.

Personal integrante.

- Servicios de las Delegaciones Territoriales de la Junta de Andalucía con competencias en:
 - o Asuntos Sociales.
 - o Educación.
 - o Obras Públicas y Transportes.
- Grupo de Emergencias de Andalucía.
- Unidades de apoyo de las Fuerzas Armadas.
- Servicios de los entes locales.
- Agrupaciones Locales del Voluntariado de Protección Civil.
- Cruz Roja, ONGs.
- Empresas de servicios y suministros básicos (aguas, electricidad, comunicaciones, gas, alimentos...).

Funciones.

- Suministrar a los distintos grupos el material y equipos básicos y de carácter genérico necesarios para el desarrollo de sus funciones.
- Gestionar y suministrar la maquinaria y equipamiento técnico para la rehabilitación y reposición de servicios.
- Prever el alojamiento de los colectivos participantes en la emergencia.



- Gestionar medios de abastecimiento y alojamiento de la población afectada.
- Proporcionar medios de transporte.

6.6.6. Generalidades.

Las Jefaturas de los distintos grupos se definirán por designación de la Dirección del Plan.

En función de la evolución de la emergencia y de la disponibilidad de medios y recursos, a petición de la Jefatura de Grupo o cuando la Dirección del Plan lo estime oportuno, se podrán incorporar a estos Grupos otros efectivos de entidades públicas o privadas.

A las funciones de estos grupos se podrán añadir todas aquellas que surjan en el desarrollo de la emergencia y les sean asignadas por la Dirección del Plan.

En función de la evolución de la emergencia, el Comité de Operaciones podrá convocar los grupos operativos parcial o totalmente.

6.7. PROCEDIMIENTOS DE COORDINACIÓN CON EL PLAN ESTATAL.

Cuando la emergencia originada por un accidente grave sea declarada de interés nacional las funciones de dirección y coordinación serán ejercidas dentro de un comité de dirección.

Las funciones de dirección serán ejercidas dentro de un comité constituido por:

- Persona representante del Ministerio del Interior.
- Persona representante designado por la persona titular de la Consejería con competencia en Protección Civil.

El CECOP, queda constituido a estos efectos como CECOPI.

El CECEM 112-Andalucía remitirá lo antes posible a la Subdelegación del Gobierno pertinente, la notificación de accidentes de categoría 1, 2 y 3, al objeto de garantizar la máxima fluidez informativa a la organización del Plan Estatal.



7. OPERATIVIDAD DEL PEE.

El PEE ante el riesgo de accidentes graves en el que intervienen sustancias peligrosas, establece para los distintos miembros que componen su estructura, las actuaciones que deben ejecutar en función de la gravedad del episodio y los medios y recursos a movilizar.

La activación del PEE supone una respuesta inmediata por parte de la estructura correspondiente, la cual deberá garantizar la adopción de las medidas urgentes y la coordinación de los medios y recursos de las distintas Administraciones, Organismos y Entidades intervinientes.

La valoración en la gravedad de los accidentes se realizará teniendo en cuenta los posibles efectos producidos sobre las personas, bienes y medio ambiente, y todos aquellos que puedan preverse, tanto por las circunstancias que concurren como por las características y categoría del accidente.

A los efectos de notificación y posterior activación del PEE, se establecen las siguientes categorías de accidentes:

Categoría 1.

Aquellos para los que se prevea, como única consecuencia, daños materiales en el establecimiento accidentado y no se prevean daños de ningún tipo en el exterior de éste.

Categoría 2.

Aquellos para los que se prevea, como consecuencias, posibles víctimas y daños materiales en el establecimiento; mientras que las repercusiones exteriores se limitan a daños leves o efectos adversos sobre el medio ambiente en zonas limitadas.

Categoría 3.

Aquellos para los que se prevea, como consecuencias, posibles víctimas, daños materiales graves o alteraciones graves del medio ambiente en zonas extensas y en el exterior del establecimiento.

7.1. CRITERIOS Y CANALES DE NOTIFICACIÓN DEL ACCIDENTE.

La Dirección de la Emergencia determinada en el PEI de Almería, cuando ocurra un accidente clasificado como de categoría 1, 2 ó 3, lo notificará urgentemente al CECM 112-Andalucía por la vía establecida. A tales efectos existe una línea telefónica y de correo electrónico habilitadas para este tipo de notificaciones en el CECM 112 de la provincia.

En todo caso se empleará el medio más rápido que se tenga a disposición. En los casos en que el medio utilizado no permita el registro, la notificación se duplicará por otro medio en el que quede constancia de su realización.



La responsabilidad de efectuar la notificación corresponde a la Dirección de la Emergencia del establecimiento afectado. El PEI de cada establecimiento definirá a la persona titular de la Dirección de la emergencia y cargo/s en quien pueda delegar en caso de ausencia.

La catalogación de los accidentes vendrá expresada en el protocolo de notificación del establecimiento, de acuerdo a lo establecido en el informe de seguridad. En el caso de aquellos accidentes que no sean claramente categorizables, serán igualmente notificados.

ACTUACIÓN	CATEGORÍA DEL ACCIDENTE			
	1	2	3	No categorizada claramente
NOTIFICACIÓN	SI	SI	SI	SI

Aquellos sucesos, que sin ser un accidente grave, produzcan efectos perceptibles en el exterior susceptibles de alarmar a la población (tales como ruidos, emisiones, pruebas de alarmas, prácticas de extinción de incendios, etc.), serán notificados utilizando los mismos medios empleados en los accidentes y utilizando el mismo modelo de notificación.

La notificación contendrá al menos la siguiente información:

- Nombre del establecimiento.
- Localización del establecimiento.
- Categoría del accidente.
- Instalación donde ha ocurrido e instalaciones afectadas o que pueden verse afectadas por un posible efecto dominó.
- Sustancias, estado físico de las mismas y cantidades involucradas inicialmente o aquellas otras que pudieran verse afectadas por una evolución desfavorable, así como la ubicación de las mismas (tanques de almacenamiento aéreos y/o subterráneos, vehículos-cisternas, etc.) y su nivel de llenado.
- Tipo de accidente (derrame, fuga, incendio, explosión, etc.) y circunstancias en las que se ha producido.
- Consecuencias ocasionadas y que previsiblemente puedan causarse.
- Medidas adoptadas y aquellas otras previstas a desarrollar.
- Medidas de apoyo exterior necesarias para el control del accidente.



7.2. CRITERIOS DE ACTIVACIÓN DEL PEE.

Tal como se indica en el apartado anterior, el CECEM 112-Andalucía recibe la notificación procedente del establecimiento afectado por el accidente.

En función de la categoría del accidente, la Dirección procede a la activación del PEE. Este se activará siempre que el accidente sea de categoría 2 ó 3. En este supuesto, el CECEM 112-Andalucía en Almería se constituye en CECOP del PEE. El nivel de respuesta lo determinará la Dirección del Plan de acuerdo con las características y evolución del accidente, incluidas aquellas situaciones en las que el industrial no categorice claramente el accidente.

Los accidentes de categoría 1 no justifican la activación del PEE. En aquellas situaciones en que los efectos del accidente sean perceptibles por la población, la actuación del PEE se limitará a una labor de seguimiento e información.

La Dirección de la emergencia en el establecimiento afectado, puede solicitar, a través del CECEM 112-Andalucía, ayuda exterior sin que se active el PEE si la magnitud o naturaleza del accidente lo justifican.

La siguiente tabla resume los criterios de activación del PEE en función de la categoría del accidente:

	CATEGORÍA DEL ACCIDENTE		
	1	2	3
NOTIFICACIÓN	SI	SI	SI
SEGUIMIENTO E INFORME	SI	SI	SI
ACTIVACIÓN DEL PEE	NO	SI	SI

Es competencia de la Dirección del Plan la modificación o mejor adecuación de los criterios de activación, en razón de las condiciones específicas que pudiesen concurrir.

En aquellos casos en que no esté definida la categoría del accidente, corresponderá a la Dirección del Plan decidir si procede su activación.

Desde el punto de vista de afectación al medio ambiente, el presente PEE, se activará únicamente cuando se prevea que, por causa de un accidente grave, pueda producirse una alteración grave del medio ambiente cuya severidad exija la aplicación inmediata de determinadas medidas de protección.



8. PROCEDIMIENTOS DE ACTUACIÓN DEL PEE.

Notificada la existencia de un accidente por parte del establecimiento afectado, se pondrá en marcha el correspondiente procedimiento de actuación. Según los criterios de activación se pueden establecer las siguientes situaciones:

- Si el accidente está identificado como categoría 2 ó 3 se procederá a la activación del PEE, el CECOP alertará a los integrantes del PEE, aplicándose los protocolos de actuación correspondientes a cada grupo del PEE.
- Si la categorización del accidente no viniera expresada en la notificación del industrial (y no corresponde a una situación prevista en su estudio de seguridad y PEI), el CECOP, a efectos de evaluar el accidente y activar el PEE si procede, llevará a cabo la localización de la Dirección del Plan.
- Si el accidente está identificado como categoría 1 no se procederá a la activación del PEE, el CECOP 112-Andalucía mantendrá contacto permanente con el establecimiento afectado, informando a la Dirección del Plan de cualquier hecho de relevancia y del fin del accidente.

8.1. ALERTA AL PERSONAL ADSCRITO AL PEE.

Para la alerta del personal adscrito al PEE se dispone, en las instalaciones del CECOP, de un documento de carácter reservado donde se recogen los nombramientos de los diferentes integrantes de los grupos, así como el directorio telefónico de los mismos.

En el caso de activación del PEE, por accidentes de categorías 2 y 3, las llamadas se realizarán en paralelo, de forma que la activación del PEE y la constitución de los distintos órganos del Plan y de los Grupos Operativos se realice lo mas rápidamente posible.

Se notificará la situación al Centro de Coordinación Operativa Local (en adelante, CECOPAL) de los municipios afectados y a otros organismos, según criterio de la Dirección del Plan.

Una vez constituidos los Grupos Operativos, éstos se ponen en funcionamiento, siguiendo las directrices definidas en sus procedimientos de actuación.

Si previamente a la activación del PEE, existen efectivos actuando en el lugar, se contactará con éstos para recabar la máxima información.

En las situaciones en que no esté claramente identificada la categoría del accidente, pero se hayan producido, o se puedan producir daños, se procederá con la siguiente secuencia, siguiendo los mismos procedimientos establecidos para accidentes de categoría 2 y 3:

- Notificación – Activación de efectivos integrantes del Grupo de Intervención.



- Comunicación de la situación a la Dirección del Plan.
- Comunicación de la situación al Grupo Técnico de Seguimiento y Control.
- Comunicación de la situación a los integrantes del Comité Asesor, según indicación de la Dirección del Plan.
- Comunicación a otros organismos, según indicación de la Dirección del Plan.

Una vez evaluado el accidente y tomada una decisión por la Dirección del Plan, se procederá a la comunicación de la situación y activación de los distintos integrantes del PEE no activados previamente.

En las situaciones de categoría 1, se establecerá un procedimiento de evaluación y seguimiento. Para ello se actuará según la siguiente secuencia:

- Solicitud de información a la persona Responsable del PEI del establecimiento afectado.
- Solicitud de información a la persona Responsable del Servicio de Prevención y Extinción de Incendios y Salvamento así como a las Fuerzas y Cuerpos de Seguridad, en caso de estar desplazados al lugar del accidente.
- Notificación de la situación a la Dirección del Plan.
- Notificación de la situación a los Grupos Operativos y al ayuntamiento del municipio afectado.

8.2. ACTUACIÓN DESDE LOS PRIMEROS MOMENTOS DE LA EMERGENCIA.

En los primeros momentos de la emergencia y hasta la activación completa del PEE, se constituirá en el lugar más adecuado, el PMA, que será la base de coordinación de todos los medios que se encuentren haciendo frente a la emergencia.

8.3. ACTUACIÓN DE LOS GRUPOS OPERATIVOS.

Los procedimientos de actuación de los Grupos Operativos estarán definidos para los distintos supuestos accidentales y serán objeto de revisiones periódicas en función de los ejercicios de adiestramiento y simulacros que se realicen.

Los procedimientos de actuación se podrán agrupar para aquellos supuestos accidentales en los que se prevé que las pautas de actuación son coincidentes.

En aquellos accidentes no categorizados inicialmente en la notificación del establecimiento, pero que hayan producido o puedan producir daños graves, se procederá de manera similar en lo que respecta a la movilización inmediata de efectivos adscritos al Grupo de Intervención.



Una vez categorizado el accidente, si el PEE es activado, se procederá a la constitución formal del Grupo de Intervención y del PMA.

8.4. COORDINACIÓN DE LOS OPERATIVOS. PMA.

El PMA funcionará como centro de coordinación de los servicios operativos con comunicación permanente al CECOP. La Jefatura del PMA será ejercida por la Coordinación de Emergencias de la Delegación territorial con competencia en Emergencia y Protección Civil en Almería u otro designado por la persona responsable de la Dirección del Plan, en función de la evolución de la emergencia. Debe quedar garantizada la disposición de los equipos de comunicaciones que le aseguren la comunicación con la Dirección del PEE y las personas responsables de los Operativos.

El PMA se establece en un lugar cercano a donde se produce la emergencia, con objeto de un mejor control y coordinación de los efectivos y actuaciones en las zonas afectadas, teniendo el carácter de fijo o móvil en función del tipo de emergencia y de las indicaciones de la jefatura del mismo.

Grupo de Intervención.

En caso de activarse el PEE el CECOP alertará al Grupo de Intervención. A partir de esta notificación se adoptará por dicho grupo las actuaciones previstas en los procedimientos de actuación y medidas de protección.

En aquellos accidentes no categorizados inicialmente en la notificación del establecimiento, pero que hayan producido o puedan producir daños graves, se procederá de manera similar en lo que respecta a la movilización inmediata de efectivos adscritos al Grupo de Intervención. Al objeto de asegurar la coordinación de los medios actuantes (Grupo de Intervención), la persona responsable del Servicios de Prevención y Extinción de Incendios y Salvamento en el lugar del accidente asumirá las funciones de coordinación. Una vez categorizado el accidente, si el PEE es activado se procederá a la constitución formal de Grupo de Intervención y PMA.

Grupo Técnico de Seguimiento y Control.

En caso de activarse el PEE, el CECOP alertará al Grupo Técnico de Seguimiento y Control. La Jefatura del Grupo se dirigirá al CECOP y los restantes miembros se distribuirán entre el CECOP y el PMA.

A partir de los valores de medición de campo, datos del accidente e información suministrada por los sistemas informáticos implantados, se llevarán a cabo las funciones de seguimiento y evaluación, informando de todo ello a la Dirección del Plan.

En caso de accidente no categorizado o de categoría 1, el CECOP notificará la situación a la Jefatura del Grupo Técnico de Seguimiento y Control e integrantes del Grupo designado por ésta. A criterio de la Jefatura de Grupo o por indicación de la Dirección del Plan se realizarán funciones de evaluación y seguimiento.



Grupo Sanitario.

En caso de activarse el PEE, el CECOP alertará al Grupo Sanitario a través del Centro de Coordinación de Urgencias y Emergencias Sanitarias del 061 de Almería.

A partir de esta notificación se adoptarán por el Grupo Sanitario las actuaciones previstas en los Procedimientos de Actuación y Medidas de Protección.

Grupo de Seguridad.

En caso de activarse el PEE, el CECOP alertará al Grupo de Seguridad. A partir de esta notificación se adoptarán por dicho Grupo las actuaciones previstas en los Procedimientos de Actuación y Medidas de Protección.

En aquellos accidentes no categorizados inicialmente en la notificación del establecimiento, pero que hayan producido o puedan producir daños graves, se procederá de manera similar en lo que respecta a la movilización inmediata de efectivos adscritos al Grupo de Seguridad.

Grupo de Apoyo Logístico.

Una vez recibida la notificación de la activación del PEE, por parte del CECOP, la Jefatura del Grupo procederá a la alerta y notificación de las personas componentes del Grupo que estime oportunos, incorporándose al CECOP los que así decida.

En el CECOP, y con la ayuda del catálogo de medios y recursos del PEE, se gestionará el suministro de medios necesarios para el control del accidente.

Asimismo, se realizarán actuaciones dirigidas al restablecimiento de servicios básicos, adecuación de alojamientos y otros aspectos asignados.

La actuación de este Grupo se realiza según lo previsto en los Procedimientos de Actuación y Medidas de Protección y los criterios de la Dirección del Plan, de acuerdo a la evolución del accidente.

La Jefatura del PMA, directamente o en su caso a través del Comité de Operaciones, trasladará a la Dirección del Plan, la información sobre el desarrollo del suceso, las medidas adoptadas y necesidades.

8.5. SEGUIMIENTO DEL DESARROLLO DEL SUCESO. FIN DE LA EMERGENCIA.

La Jefatura del PMA, directamente o en su caso a través del Comité de Operaciones, trasladará a la Dirección del Plan, la información sobre el desarrollo del suceso, las medidas adoptadas y necesidades.



La Dirección del Plan podrá contar también con el asesoramiento de personal experto e instituciones, ajenas a este PEE, que se consideren necesarios para la resolución de la situación.

También asesorarán a la Dirección del PEE sobre la conveniencia de decretar el fin de la situación de emergencia y la correspondiente desactivación del PEE.

La declaración del fin de la emergencia no impide sin embargo, que si es necesario continúe la vigilancia preventiva en el lugar o zona afectada por el suceso y se sigan realizando las tareas reparadoras y de rehabilitación.

Una vez finalizada la emergencia, en el plazo máximo de tres meses, la Jefatura de cada Grupo elaborará un informe sobre la notificación del accidente y desarrollo de las acciones de su respectivo Grupo, para su análisis por la Dirección del Plan.

9. INFORMACIÓN A LA POBLACIÓN DURANTE LA EMERGENCIA.

En todos aquellos accidentes en que se active el PEE y aquellos otros en que los efectos sean percibidos por la población, se establecerá un dispositivo de aviso y de información pública sobre las medidas más adecuadas que se deben adoptar. Estas medidas se aplicarán en colaboración con los titulares de las instalaciones incluidas en el Plan.

En tales situaciones se hace necesario facilitar a toda la población información del accidente y las causas que lo originaron, evitando de este modo los efectos negativos que se generan a partir de informaciones dispersas o inadecuadas o de la imposibilidad de acceder a la misma.

En relación al aviso a la población:

- Corresponde a la Dirección del Plan activar los sistemas de aviso, delimitando el momento, ámbito y método.
- Los avisos se establecen a través de:
 - o Conexión con emisoras locales (Radio y TV), mediante mecanismo de entrada inmediata en emisión.
 - o Teléfonos de contacto (contacto con compañías de telefonía móvil).
 - o Utilización de sistemas de sirenas y megafonía fijos/móviles existentes.
 - o Redes sociales.

En relación a la información sobre el accidente:

- Corresponde a la Dirección del Plan designar los criterios, contenidos y canales de información.
- Las informaciones serán elaboradas y coordinadas en su distribución por el Gabinete de Información del PEE.



- El contenido de la información estará referido a:
 - o Características del accidente. Evolución y efectos.
 - o Explicación de las medidas adoptadas.
- Emisión de avisos y mensajes periódicos a la población, que permitan mantenerla informada de la situación y evolución de la emergencia.
- Comunicación de instrucciones y recomendaciones a la población para facilitar su colaboración y la adopción de medidas de autoprotección.
- Tratamiento de la información para evitar situaciones de pánico y actuaciones o comportamientos negativos.
- Localización e identificación de afectados, con especial atención a las personas con discapacidad y otros colectivos en situación de vulnerabilidad.
- Otros aspectos considerados por la Dirección del Plan.

10. CATÁLOGO DE MEDIOS Y RECURSOS.

El Catálogo de Medios y Recursos es una herramienta orientada a la planificación y gestión en emergencias. Está constituido por archivos y bases de datos que recogen información relativa a los medios y recursos pertenecientes a las distintas Administraciones Públicas, organismos y entidades privadas, así como personal técnico y colaboradores, que pueden ser movilizados ante emergencias contempladas en el presente PEE. De esta manera se puede conocer y localizar, de forma rápida y eficaz, los medios y recursos disponibles para actuar ante situaciones de emergencia.

Este catálogo está incorporado en la nueva plataforma tecnológica denominada GEA, accesible desde el CECM 112-Andalucía de Almería. En él se seleccionan y vinculan los distintos medios humanos, materiales y recursos propios del Plan necesarios para la gestión de las emergencias, estando disponibles para su consulta.



11. IMPLANTACIÓN DEL PEE.

Junto con la elaboración y diseño de la estructura operativa y funcional del PEE, son necesarias una serie de acciones encaminadas a garantizar que los procedimientos de actuación previstos en el mencionado PEE sean plenamente operativos, asegurando su actualización y adaptación a posibles modificaciones.

Tras el proceso de aprobación e información, se establece una fase de implantación dirigida a su instalación inicial y a posibilitar el desarrollo y operatividad del mismo. Se realizará un cronograma específico de implantación. La implantación del PEE recoge las acciones necesarias para su aplicación, tales como:

- Desarrollo de la estructura y organización del PEE.
 - o Designación y nombramientos, en el plazo máximo de seis meses desde la entrada en vigor del plan, de los componentes del Comité Asesor, Gabinete de Información, en su caso y del Comité de Operaciones, así como los sistemas para su localización.
 - o Designación y nombramiento, en el plazo máximo de seis meses desde la entrada en vigor del plan de los componentes que constituyen los Grupos Operativos y los sistemas para su movilización.
 - o Establecimiento de los protocolos, convenios, acuerdos necesarios con los organismos y entidades participantes, tanto para concretar actuaciones como para la asignación de medios y/o asistencia técnica teniendo en cuenta las distintas necesidades de las personas con discapacidad y otros colectivos en situación de vulnerabilidad.
- Programas de dotación y/o mejora de medios y recursos.
 - o Comprobación de la disponibilidad de los medios y recursos asignados al PEE.
 - o Implantación y desarrollo del CECOP.
 - o Ampliación y optimización de comunicaciones.
 - o Equipamiento de sistemas de aviso a la población.
 - o Elaboración y desarrollo de soporte de información territorial.
 - o Elaboración del Catálogo de Medios y Recursos.
- Programas de formación continua a los integrantes de los Grupos Operativos.
 - o Verificación del conocimiento del PEE por parte de todos los intervinientes, en la medida necesaria para que realicen correctamente sus cometidos.
 - o Establecimiento de programas de formación y capacitación de los servicios implicados, que se extienda a las características y necesidades especiales que puedan presentar las personas con discapacidad y otros colectivos en situación de vulnerabilidad.



- Programas de comprobación de la eficacia del modelo implantado.
 - o Comprobación de la eficacia del modelo implantado, el adiestramiento del personal y la disponibilidad de medios, mediante ejercicios o simulacros.
- Programas de información a la población.
 - o Realización de campañas de información y divulgación dirigidas a la ciudadanía para lograr una respuesta adecuada frente a las diferentes situaciones de emergencia.

11.1. INFORMACIÓN DEL PEE A LA POBLACIÓN.

Dentro de la fase de implantación se acometerá una política informativa de cara a la divulgación del PEE entre la población a fin de facilitar la familiarización de ésta con las medidas de protección ante accidentes graves en los que intervengan sustancias peligrosas.

Esta política de información se hará extensible a los centros de trabajo localizados dentro de la zona de intervención y alerta, de manera que dispongan de la información necesaria para organizar las actuaciones en caso de emergencia.

Se realizarán campañas, con los siguientes contenidos:

- Difusión e información pública sobre el PEE.
- Información sobre riesgos potenciales.
- Divulgación de los mensajes y señales aplicables ante situaciones de emergencia.
- Divulgación de medidas de autoprotección.
- Información sobre colaboración y apoyo en tareas de voluntariado.

Con independencia de estas campañas informativas, en la Web de la Junta de Andalucía se dispondrá, para los establecimientos afectados, la información que establece el Anexo III del Real Decreto 840/2015, de 21 de septiembre.

11.2. INFORMACIÓN Y DIVULGACIÓN A LAS ENTIDADES LOCALES.

Los programas de información a los municipios con riesgo de emergencia por accidentes graves en los que intervengan sustancias peligrosas, estarán dirigidos a proporcionar los datos básicos y necesarios para un adecuado desarrollo del Plan de Actuación Municipal.

Se informará sobre:

- Actuaciones básicas en el ámbito local.



- Acopio y suministro de información sobre medios y recursos.
- Apoyo en la toma de decisiones.
- Difusión de consejos para la población.



12. MANTENIMIENTO DEL PEE.

El mantenimiento está dirigido a garantizar que los procedimientos de actuación previstos en el PEE sean operativos, adecuándolo a las modificaciones que incidan en materias relacionadas con el mismo. En función de la magnitud y repercusión de las modificaciones se consideran dos procedimientos diferenciados, las actualizaciones y las revisiones.

A efectos de adecuar el programa de mantenimiento del PEE, la Dirección del Plan, una vez aprobado, establecerá lo siguiente:

- Plan de resolución de carencias detectadas en la implantación.
- Calendario de actividades para mantenimiento del PEE.

12.1. ACTUALIZACIONES Y COMPROBACIONES PERIÓDICAS.

El PEE puede someterse a una actualización puntual, asegurando así su aplicación permanente. Estas actualizaciones recogerán las modificaciones referidas tanto a los aspectos organizativos como operativos.

La actualización del PEE implica:

- Comprobación y actualización de nuevos nombramientos o cambios de los integrantes del PEE.
- Actualización del Catálogo de Medios y Recursos. Comprobación de la disponibilidad, adecuación técnica y asignación de recursos.
- Comprobación de la adecuación y eficacia de los procedimientos operativos.
- Adecuación y desarrollo de: sistemas y medios de comunicaciones, sistemas de aviso a la población, sistemas informáticos de gestión de emergencias y sistemas de previsión y alerta.

Igualmente se debe realizar una comprobación periódica que verifique el perfecto estado de uso de los equipos adscritos al PEE. Estas comprobaciones se realizarán de acuerdo con un programa de implantación general establecido por la Dirección del Plan. El programa deberá ser complementado con las recomendaciones del suministrador del equipo y la titularidad del equipo.

12.2. EJERCICIOS DE ADIESTRAMIENTO.

La formación del personal implicado en el PEE debe ser una labor continuada. Los programas de formación estarán destinados a los integrantes de:

- Los comités.
- El Centro de Coordinación Operativa.



- Los Grupos Operativos.
- Otros organismos implicados.

La formación recogerá los siguientes aspectos:

- Difusión del PEE a los componentes de los Grupos Operativos por parte de la Jefatura de dichos Grupos.
- Cursos de formación para los servicios implicados.
- Realización de ejercicios y simulacros (parciales y/ o globales) donde se verificará el estado de los procesos implicados en situaciones de emergencia.

Se redactarán informes sobre los resultados de los ejercicios realizados y una valoración final. Estos servirán de base para las adaptaciones en el PEE con la finalidad de obtener una mayor coherencia y efectividad de la respuesta frente a situaciones de emergencia.

La realización de los ejercicios por grupos reducidos, constituye en si mismo un elemento de mayor agilidad para la verificación modular del funcionamiento del PEE.

La Jefatura de cada Grupo Operativo, preparará un ejercicio en el que los miembros del mismo deberán emplear todos o parte de los medios necesarios en caso de accidente.

La preparación y diseño de los ejercicios de adiestramiento corresponden a la Jefatura de los Grupos Operativos. Para proceder a su seguimiento técnico y valoración, se constituirá una subcomisión entre los miembros del Comité Asesor del PEE. Los resultados del mismo serán sometidos a la decisión de la Dirección del Plan, para incorporar las mejoras sustanciales tan pronto como sea posible.

12.3. SIMULACROS.

Un simulacro consiste en la activación simulada del PEE en su totalidad al objeto de comprobar:

- El funcionamiento y efectividad de los sistemas de aviso a la población y transmisiones.
- La rapidez de respuesta de los Grupos Operativos y de la aplicación de medidas de protección.
- El funcionamiento de las medidas de protección y una primera evaluación de su eficacia.

Su finalidad es la de evaluar la operatividad del PEE, respecto a las prestaciones previstas y tomar las medidas correctoras pertinentes o revisar su operatividad, si fuese necesario. En este sentido, deben establecerse criterios para la evaluación de la coordinación de las actuaciones y la eficacia de éstas. Todas estas actuaciones se realizarán de acuerdo a la guía de realización de simulacros que se ha elaborado a estos efectos, en la que se incluye como fase necesaria el análisis y evaluación de los resultados aplicable para la mejora continua.



Se deberá realizar un simulacro del PEE para cada revisión. El tiempo transcurrido entre dos simulacros no podrá superar los 3 años.

12.4. EVALUACIÓN DE LA EFICACIA DE LA INFORMACIÓN A LA POBLACIÓN.

Las medidas de protección personal de la población constituyen un complemento indispensable a las medidas adoptadas por el PEE, entre otras razones, porque la mayoría de ellas, de acuerdo con lo establecido en la Guía de Respuesta, consisten en actuaciones que ha de realizar la propia población tendentes al alejamiento del lugar de los hechos o al confinamiento, una vez declarado el accidente. Por esta razón, y con el fin de familiarizarse con las mismas y facilitar la aplicación de otras medidas de protección, es fundamental que la población afectada tenga un conocimiento suficiente del contenido del PEE y de las actitudes que debe adoptar ante avisos de emergencia.

En este sentido, se promoverán periódicamente campañas accesibles de sensibilización entre la población de la zona planificada por parte de la Dirección del Plan, con la colaboración de los industriales afectados.

Estas campañas deberán fundamentarse en:

- Folletos descriptivos.
- Material audiovisual.
- Charlas y Conferencias sobre los objetivos y medios del PEE.
- Demostración de acciones de protección personal.
- Información cada vez que se produzca una activación del PEE, sea real o simulada.
- Contactos directos y visitas a instalaciones.

La forma concreta de esta información depende tanto de la idiosincrasia local como del estado de la opinión pública. En consecuencia el Gabinete de Información del PEE redactará estas comunicaciones para cada caso concreto, bajo la supervisión de la Dirección del Plan.

Debido al grave problema que puede resultar de un tratamiento inadecuado de esta información, la Dirección del Plan analizará, en el ámbito de influencia del PEE, la percepción de riesgo químico, como elemento necesario para una posterior información a la población, en la que se establezcan las metodologías y contenidos adecuados para una divulgación y formación sobre los riesgos, medidas de autoprotección y otros aspectos relacionados con el PEE.

Es por todo ello que la campaña de información no termina hasta no comprobar el grado de eficacia de la misma. Se hace por tanto recomendable realizar un sondeo entre la población una vez realizada la campaña



aplicando una técnica cuantitativa y cuestionario cerrado, con el solo objeto de mejorar las actuaciones futuras.

12.5. REVISIONES DEL PEE Y PROCEDIMIENTOS DE DISTRIBUCIÓN DE ÉSTAS.

Complementariamente a las actualizaciones antes señaladas, se establece la necesidad de realizar revisiones globales del PEE. Dicha revisión está dirigida a la reestructuración y complementación del PEE en relación a cambios destacables en los contenidos del mismo, motivados por causas técnicas o de ordenación administrativa o legislativa. Su periodicidad será de tres años, salvo razón motivada. Las revisiones serán aprobadas por el Director del plan, previo informe, si procede, del Comité Asesor.

El PEE establece un período de tiempo máximo de 3 años para realizar las revisiones del mismo. Además se considera la conveniencia de hacer la revisión con anterioridad al vencimiento de dicho período cuando así lo aconsejen los resultados de los ejercicios y simulacros, la evolución de las tendencias en evaluar y combatir accidentes mayores, las modificaciones en los establecimientos, alteraciones en los servicios intervinientes o cualquier otra circunstancia que altere sustancialmente la eficacia en su aplicación.

Toda aquella alteración del PEE que afecte a la organización del mismo, deberá ser comunicada con la suficiente antelación, con el fin de mantener la vigencia y operatividad del mismo. Dicho compromiso se extiende a todos los Organismos y entidades que participan en el PEE.

Se determinarán actuaciones, además de las mencionadas con anterioridad, relativas a la evaluación y optimización de:

- Metodología de identificación de riesgos.
- Estructuras organizativas y procedimientos operativos.
- Medidas de actuación.
- Dotación de medios y equipamiento.
- Sistemas de aviso y comunicación.
- Accesibilidad a la información a desarrollar en el marco del PEE, especialmente por las personas con discapacidad y otros colectivos en situación de vulnerabilidad, e idoneidad de medios utilizados.



13. PLANES DE ACTUACIÓN MUNICIPAL.

Los planes de actuación municipal se basarán en las directrices del PEE, en cuanto a la identificación del riesgo, análisis de consecuencias, zonas objeto de planificación, medidas de protección a la población y actuaciones previstas. Estos planes forman parte del PEE y deberán ser homologados por la Comisión de Protección Civil de Andalucía.

El Plan de Actuación Municipal se adaptará a las características específicas de cada municipio en lo que respecta a demografía, urbanismo, topografía y aspectos socioeconómicos.

El principal objeto del Plan será el de protección e información a la población.

13.1. FUNCIONES BÁSICAS.

Las actuaciones fundamentales que debe desarrollar el Plan de Actuación Municipal ante el riesgo de accidentes graves en los que intervienen sustancias peligrosas son las siguientes:

- Apoyo e integración en su caso en los Grupos Operativos previstos en el PEE.
- Colaboración en la puesta en marcha de las medidas de protección a la población en el marco del PEE y bajo la dirección de este.
- Colaboración en la aplicación del sistema de avisos a la población a requerimiento de la Dirección del Plan y bajo la dirección de esta.
- Colaboración en la difusión y divulgación entre la población afectada del PEE.

13.2. CONTENIDO MÍNIMO DE LOS PLANES DE ACTUACIÓN MUNICIPAL.

Recogiendo los puntos del apartado anterior sobre las funciones básicas del Plan de Actuación Municipal, se establece el siguiente contenido mínimo que ha de incluir el Plan para que sea eficaz y operativo, sin perjuicio de otras actuaciones a desarrollar, que por las características del territorio afectado o por la tipología del accidente, puedan preverse.

1. INTRODUCCIÓN

- 1.1. Objetivos y justificación del Plan en el contexto de la planificación local y de los PEE.
- 1.2. Marco legislativo y desarrollo del proceso de elaboración, aprobación y homologación.

2. DESCRIPCIÓN DEL MUNICIPIO Y ÁMBITO DE APLICACIÓN.

- 2.1. Características geofísicas.
- 2.2. Estructura urbanística / Demografía.
- 2.3. Vías de comunicación.



2.4. Elementos vulnerables a destacar.

2.5. Riesgos asociados.

3. ESTRUCTURA Y ORGANIZACIÓN

3.1. Definición de la persona responsable local de la emergencia.

3.2. Asignación de la representación en el Comité Asesor del PEE.

3.3. Determinación del CECOPAL.

3.4. Determinación de los efectivos operativos locales y su integración en los Grupos Operativos del Plan de Emergencia de Comunidad Autónoma.

3.5. Organigrama y funciones.

4. OPERATIVIDAD.

4.1. Comunicación CECOPAL - CECOP.

4.2. Notificación de la emergencia.

4.3. Activación del Plan de Actuación Municipal.

4.4. Conexión – integración operativa con el Plan de Emergencia de Comunidad Autónoma.

5. IMPLANTACIÓN Y MANTENIMIENTO.

5.1. Formación y capacitación.

5.2. Revisión y ejercicios.

5.3. Implantación y actualización.

ANEXO I: Zonas y población potencialmente afectadas.

ANEXO II: Procedimientos de evacuación. Rutas principales.

ANEXO III: Zonas de seguridad. Áreas e instalaciones alojamiento.

ANEXO IV: Medidas de protección específicas.

13.3. CENTROS DE COORDINACIÓN OPERATIVOS LOCALES.

Los CECOPAL desarrollan una tarea fundamental en la coordinación de las actuaciones previstas en el Plan de Actuación Municipal y sirven de apoyo a la coordinación con el PEE.

La constitución del CECOPAL se realizará siempre que se haya declarado la situación de emergencia, y en las situaciones que se estime oportuno por la Dirección del Plan.

Desde el CECOPAL se realizarán las siguientes acciones:

- Conexión con los Servicios Operativos Locales.
- Transmisión de información de la evolución.
- Petición de medios y recursos adicionales para luchar contra la emergencia.
- Avisos y difusión de normas y consejos a la población.



13.4. INTERFASE DE LOS PLANES DE ACTUACIÓN MUNICIPAL Y EL PEE.

En todas aquellas situaciones en que se active el Plan de Actuación Municipal, la Dirección de dicho Plan debe mantener informada a la Dirección del PEE. Dicha información debe ser de carácter inmediato, y continuada durante todo el proceso en que el PEE se encuentre activado, informando sobre las medidas que se van adoptando y la evolución de la situación.

El procedimiento de información se establecerá desde el CECOPAL en comunicación con el CECEM 112-Andalucía.



Junta de Andalucía

Consejería de la Presidencia,
Administración pública e Interior
Delegación del Gobierno de ALMERÍA

PLAN DE EMERGENCIA EXTERIOR ANTE EL RIESGO DE ACCIDENTES GRAVES EN LOS QUE INTERVIENEN SUSTANCIAS PELIGROSAS

DERETIL, S.A.
CUEVAS DEL ALMANZORA (ALMERÍA)
Anexo





OBJETO Y ÁMBITO.

El objeto de este documento es incluir información que forma parte del plan de emergencia exterior, pero que puede ser modificada en las revisiones del plan.

El término municipal que podría verse afectado en caso de activación de este Plan de Emergencia Exterior corresponde a Cuevas del Almanzora.

MAPA DE SITUACIÓN



La realización de los análisis de riesgos y las evaluaciones de los accidentes es obligación de Deretil, S.A., estando incluidos en los Informes de Seguridad. La realización del Análisis de Riesgos y la evaluación de los accidentes es obligación de José Cano García, estando incluidos en el Informe de Seguridad. Esta información ha sido sometida al trámite de evaluación por la Consejería competente en materia de industria, y atendiendo a lo previsto en el artículo 10 del Real Decreto 840/2015, de 21 de septiembre.



Estos estudios siguen la metodología y en líneas generales se describe en el texto de plan. De ellos, se han extraído los escenarios planteados y el cálculo de consecuencias cuyo resumen se indica a continuación:

Escenario	Sustancia	Descripción	Naturaleza del Daño	ZI (m)	ZA (m)	ZED (m)	Categoría
H2/01/JFIRE	HIDRÓGENO	Dardo de fuego por escape de hidrógeno a través de un orificio de 3,3 mm en un botellón a 200 bar.	Térmico	6	7	10	2
CLORO/01.1/TDISP	CLORO	Nube tóxica por escape de cloro a través de un orificio de 3,3 mm en un contenedor del área de almacenamiento de tóxicos.	Concentración tóxica	847	2.100	402	3
CLORO/03/TDISP	CLORO	Nube tóxica de cloro por rotura parcial de la tubería de aporte de cloro a proceso A-6000.	Concentración tóxica	247	630	120	3
CLORO/05/TDISP	CLORO	Nube tóxica por escape de cloro a través de un orificio de 3,3 mm en un contenedor del área de proceso (espacio confinado, variante del escenario CLORO/01.1/TDISP).	Concentración tóxica	226	577	110	3
HCL/01/TDISP	CLORURO DE HIDRÓGENO	Nube tóxica por escape de cloruro de hidrógeno gas a través de un orificio de 3,3 mm en un contenedor del área de almacenamiento de tóxicos.	Concentración tóxica	330	3300	525	3
HCL/02/TDISP	CLORURO DE HIDRÓGENO	Nube tóxica de cloruro de hidrógeno por rotura parcial de la tubería de aporte de cloruro de hidrógeno a proceso A- 6.000	Concentración tóxica	32	264	46	3
HCL/03/TDISP	CLORURO DE HIDRÓGENO	Nube tóxica por escape de cloruro de hidrógeno gas a través de un orificio de 3,3 mm en un contenedor, junto al área de proceso.	Concentración tóxica	330	3300	525	3
METANOL/01/TDISP	METANOL	Nube tóxica por escape de metanol a través de un orificio de 10 mm en depósito de almacenamiento.	Concentración tóxica	48	214	35	2
METANOL/01/PFIRE	METANOL	Incendio de charco por escape de metanol a través de un orificio de 10 mm en depósito de almacenamiento.	Térmico	15	18	14	2
METANOL/02/TDISP	METANOL	Nube tóxica de metanol por desconexión de la manguera flexible de descarga de cisternas.	Concentración tóxica	22	190	31	2



META-NOL/02/PFIRE	METANOL	Incendio de charco de metanol por desconexión de la manguera flexible de descarga de cisternas.	Radiación térmica	14	16	12	2
IPA/01/PFIRE	ALCOHOL ISOPROPÍLICO	Nube tóxica por escape de alcohol isopropílico a través de un orificio de 10 mm en depósito de almacenamiento.	Térmico	17	20	15	2
IPA/02/PFIRE	ALCOHOL ISOPROPÍLICO	Incendio de charco de alcohol isopropílico por desconexión de la manguera flexible de descarga de cisternas durante una operación de descarga.	Térmico	16	19	14	2
IPA/03/PFIRE	ALCOHOL ISOPROPÍLICO	Incendio de charco por fuga de alcohol isopropílico en conexiones de un equipo de reacción en área A-4.000.	Térmico	23	27	20	2
IPA/04/PFIRE	ALCOHOL ISOPROPÍLICO	Nube tóxica de alcohol isopropílico por rotura parcial de la tubería de aporte de proceso en A-4.000.	Térmico	8	9	7	2
IPA/05/PFIRE	ALCOHOL ISOPROPÍLICO	Incendio de charco de alcohol isopropílico por rotura del recipiente móvil.	Térmico	16	19	14	2
AMONIA-CO/01/TDISP	AMONIACO	Nube tóxica por escape de NH ₃ gas a través de un orificio de 3,3 mm en un contenedor.	Concentración tóxica	196	561	-	2
AMONIA-CO/03/TDISP	AMONIACO	Nube tóxica de NH ₃ por rotura parcial de la tubería de aporte a proceso A-6000.	Concentración tóxica	75	208	-	2
AMONIA-CO/04/TDISP	AMONIACO	Nube tóxica por escape de NH ₃ gas a través de un orificio de 3,3 mm de un contenedor de la zona de alimentación a proceso.	Concentración tóxica	196	561	-	2
GN/01/PFIRE	Gas Natural Licuado	Incendio por derrame en cubeto; rotura de la tubería de entrada inferior de líquido a los tanques de almacenamiento de GNL.	Térmico	91	108	78	2
GN/01/FLASH/5D	Gas Natural Licuado	Dispersión inflamable por derrame en cubeto; rotura de la tubería de entrada inferior de líquido de los tanques de almacenamiento de GNL. Condiciones atmosféricas 5D.	Térmico	90	144	-	2
GN/01/FLASH/2F	Gas Natural Licuado	Dispersión inflamable por derrame en cubeto; rotura de la tubería de entrada inferior de líquido de los tanques de almacenamiento de GNL. Condiciones atmosféricas 2F.	Térmico	124	215	-	2



GN/02/ PFIRE	Gas Natural Licuado	Incendio por derrame en plataforma de descarga; rotura/desconexión de la manguera flexible de GNL de descarga de cisternas.	Térmico	74	88	64	2
GN/02/ FLASH/5D	Gas Natural Licuado	Dispersión inflamable por derrame en plataforma de descarga; rotura/desconexión de la manguera flexible de GNL de descarga de cisternas. Condiciones atmosféricas 5D.	Térmico	93	133	-	2
GN/02/ FLASH/2F	Gas Natural Licuado	Dispersión inflamable por derrame en plataforma de descarga; rotura/desconexión de la manguera flexible de GNL de descarga de cisternas. Condiciones atmosféricas 2F.	Térmico	117	178	-	2
GN/03/ JFIRE	Gas Natural Licuado	Dardo de fuego por rotura de la tubería de gas natural a la salida y paso por el módulo de regulación.	Térmico	12	15	11	1
GN/03/ TFJET	Gas Natural Licuado	Chorro turbulento por rotura de la tubería de gas natural a la salida del módulo de regulación.	Térmico	8	17	-	1
FENOL/ 03/TDISP	FENOL	Nube tóxica por fuga de fenol en equipo de reacción.	Concentración tóxica	258	342	64	3
FENOL/ 05/TDISP	FENOL	Nube tóxica de fenol por rotura parcial de la tubería de fenol en rack a A-10.000.	Concentración tóxica	51	66	11	3
FENOL/ 06/TDISP	FENOL	Nube tóxica de fenol por rotura parcial de la tubería en rack a instalación A-9.000.	Concentración tóxica	84	107	11	3
FENOL/ 07/TDISP	FENOL	Nube tóxica por escape de fenol a través de un orificio de 10 mm en depósito de almacenamiento.	Concentración tóxica	98	131	23	3
FENOL/ 08/TDISP	FENOL	Nube tóxica de fenol por desconexión de la manguera flexible durante la operación de descarga de cisterna.	Concentración tóxica	91	122	23	3
ETILEN/ 01/PFIRE	ETILENDIAMINA	Incendio de charco de etilendiamina por rotura del recipiente móvil.	Térmico	8	9	8	2
H2/01/JFI- RE	HIDRÓGENO	Dardo de fuego por escape de hidrógeno a través de un orificio de 3,3 mm en un botellón a 200 bar.	Térmico	6	7	10	2
COLORO/ 01.1/ TDISP	COLORO	Nube tóxica por escape de cloro a través de un orificio de 3,3 mm en un contenedor del área de almacenamiento de tóxicos.	Concentración tóxica	847	2.100	402	3
COLORO/ 03/TDISP	COLORO	Nube tóxica de cloro por rotura parcial de la tubería de aporte de cloro a proceso A-6000.	Concentración tóxica	247	630	120	3



CLORO/ 05/TDISP	CLORO	Nube tóxica por escape de cloro a través de un orificio de 3,3 mm en un contenedor del área de proceso (espacio confinado, variante del escenario CLORO/01.1/TDISP).	Concentración tóxica	226	577	110	3
HCL/01/ TDISP	CLORURO DE HIDRÓGENO	Nube tóxica por escape de cloruro de hidrógeno gas a través de un orificio de 3,3 mm en un contenedor del área de almacenamiento de tóxicos.	Concentración tóxica	330	3300	525	3
HCL/02/ TDISP	CLORURO DE HIDRÓGENO	Nube tóxica de cloruro de hidrógeno por rotura parcial de la tubería de aporte de cloruro de hidrógeno a proceso A- 6.000	Concentración tóxica	32	264	46	3
HCL/03/ TDISP	CLORURO DE HIDRÓGENO	Nube tóxica por escape de cloruro de hidrógeno gas a través de un orificio de 3,3 mm en un contenedor, junto al área de proceso.	Concentración tóxica	330	3300	525	3
META- NOL/01/ TDISP	METANOL	Nube tóxica por escape de metanol a través de un orificio de 10 mm en depósito de almacenamiento.	Concentración tóxica	48	214	35	2
META- NOL/01/ PFIRE	METANOL	Incendio de charco por escape de metanol a través de un orificio de 10 mm en depósito de almacenamiento.	Térmico	15	18	14	2
META- NOL/02/ TDISP	METANOL	Nube tóxica de metanol por desconexión de la manguera flexible de descarga de cisternas.	Concentración tóxica	22	190	31	2
META- NOL/02/ PFIRE	METANOL	Incendio de charco de metanol por desconexión de la manguera flexible de descarga de cisternas.	Radiación térmica	14	16	12	2
IPA/01/ PFIRE	ALCOHOL ISOPROPÍLICO	Nube tóxica por escape de alcohol isopropílico a través de un orificio de 10 mm en depósito de almacenamiento.	Térmico	17	20	15	2
IPA/02/ PFIRE	ALCOHOL ISOPROPÍLICO	Incendio de charco de alcohol isopropílico por desconexión de la manguera flexible de descarga de cisternas durante una operación de descarga.	Térmico	16	19	14	2
IPA/03/ PFIRE	ALCOHOL ISOPROPÍLICO	Incendio de charco por fuga de alcohol isopropílico en conexiones de un equipo de reacción en área A-4.000.	Térmico	23	27	20	2
IPA/04/ PFIRE	ALCOHOL ISOPROPÍLICO	Nube tóxica de alcohol isopropílico por rotura parcial de la tubería de aporte de proceso en A-4.000.	Térmico	8	9	7	2



IPA/05/ PFIRE	ALCOHOL ISOPROPÍLICO	Incendio de charco de alcohol isopropílico por rotura del recipiente móvil.	Térmico	16	19	14	2
AMONIA- CO/01/ TDISP	AMONIACO	Nube tóxica por escape de NH ₃ gas a través de un orificio de 3,3 mm en un contenedor.	Concentración tóxica	196	561	-	2
AMONIA- CO/03/ TDISP	AMONIACO	Nube tóxica de NH ₃ por rotura parcial de la tubería de aporte a proceso A-6000.	Concentración tóxica	75	208	-	2
AMONIA- CO/04/ TDISP	AMONIACO	Nube tóxica por escape de NH ₃ gas a través de un orificio de 3,3 mm de un contenedor de la zona de alimentación a proceso.	Concentración tóxica	196	561	-	2
GN/01/ PFIRE	Gas Natural Licuado	Incendio por derrame en cubeto; rotura de la tubería de entrada inferior de líquido a los tanques de almacenamiento de GNL.	Térmico	91	108	78	2
GN/01/ FLASH/5D	Gas Natural Licuado	Dispersión inflamable por derrame en cubeto; rotura de la tubería de entrada inferior de líquido de los tanques de almacenamiento de GNL. Condiciones atmosféricas 5D.	Térmico	90	144	-	2
GN/01/ FLASH/2F	Gas Natural Licuado	Dispersión inflamable por derrame en cubeto; rotura de la tubería de entrada inferior de líquido de los tanques de almacenamiento de GNL. Condiciones atmosféricas 2F.	Térmico	124	215	-	2
GN/02/ PFIRE	Gas Natural Licuado	Incendio por derrame en plataforma de descarga; rotura/ desconexión de la manguera flexible de GNL de descarga de cisternas.	Térmico	74	88	64	2
GN/02/ FLASH/5D	Gas Natural Licuado	Dispersión inflamable por derrame en plataforma de descarga; rotura/desconexión de la manguera flexible de GNL de descarga de cisternas. Condiciones atmosféricas 5D.	Térmico	93	133	-	2
GN/02/ FLASH/2F	Gas Natural Licuado	Dispersión inflamable por derrame en plataforma de descarga; rotura/desconexión de la manguera flexible de GNL de descarga de cisternas. Condiciones atmosféricas 2F.	Térmico	117	178	-	2
GN/03/ JFIRE	Gas Natural Licuado	Dardo de fuego por rotura de la tubería de gas natural a la salida y paso por el módulo de regulación.	Térmico	12	15	11	1
GN/03/ TFJET	Gas Natural Licuado	Chorro turbulento por rotura de la tubería de gas natural a la salida del módulo de regulación.	Térmico	8	17	-	1



FENOL/ 03/TDISP	FENOL	Nube tóxica por fuga de fenol en equipo de reacción.	Concentración tóxica	258	342	64	3
FENOL/ 05/TDISP	FENOL	Nube tóxica de fenol por rotura parcial de la tubería de fenol en rack a A -10.000.	Concentración tóxica	51	66	11	3
FENOL/ 06/TDISP	FENOL	Nube tóxica de fenol por rotura parcial de la tubería en rack a instalación A -9.000.	Concentración tóxica	84	107	11	3
FENOL/ 07/TDISP	FENOL	Nube tóxica por escape de fenol a través de un orificio de 10 mm en depósito de almacenamiento.	Concentración tóxica	98	131	23	3
FENOL/ 08/TDISP	FENOL	Nube tóxica de fenol por desconexión de la manguera flexible durante la operación de descarga de cisterna.	Concentración tóxica	91	122	23	3
ETILEN/ 01/PFIRE	ETILENDIAMINA	Incendio de charco de etilendiamina por rotura del recipiente móvil.	Térmico	8	9	8	2

ESCENARIOS OBJETO DE PLANIFICACIÓN

Así para la planificación, se elige el mayor escenario de cada tipo. Así:

Escenario	Sustancia	Descripción	Naturaleza del Daño	ZI (m)	ZA (m)	ZED (m)	Categoría
HCL/01/ TDISP	CLORURO DE HIDRÓGENO	Nube tóxica por escape de cloruro de hidrógeno gas a través de un orificio de 3,3 mm en un contenedor del área de almacenamiento de tóxicos.	Concentración tóxica	330	3.300	525	3
GN/01/ FLASH/2F	GNL	Dispersión inflamable por derrame en cubeto; rotura de la tubería de entrada inferior de líquido los tanques de almacenamiento de GNL. Condiciones atmosféricas 2F.	Térmico	124	215	-----	2

Estos datos corresponden:

- Plan de autoprotección (Plan de Emergencia Interior) DERETIL, S.A., Cuevas del Almanzora, Almería.
Documento 30-04-SC2-2-002179.



ELEMENTOS VULNERABLES

Los elementos vulnerables con posibilidad de verse afectados son consultados principalmente en las bases cartográficas del Instituto de Estadística y Cartografía de Andalucía (en adelante, IECA), actualizado en junio de 2021. Estas capas se incorporan al Sistema de información Geográfico empleado en la emergencia, de forma que se encuentre lo más actualizado posible. Entre otros, los elementos vulnerables más relevantes son los siguientes:

1. Núcleos de Población (Sistema urbano).
 - 1.1. Cabeceras municipales.
 - 1.2. Núcleos secundarios.
 - 1.3. Zonas Industriales.
 - 1.4. Diseminados.
2. Vías de comunicación.
 - 2.1. Autovías y autopistas.
 - 2.2. Carreteras convencionales.
 - 2.3. Ferrocarril.
3. Hidrología (Hidrografía) e infraestructuras hidráulicas.
 - 3.1. Red hidrográfica.
 - 3.2. Superficies de agua.
 - 3.3. Estaciones de tratamiento de agua potable.
4. Infraestructuras energéticas.
 - 4.1. Oleoductos.
 - 4.2. Gaseoductos.
 - 4.3. Subestaciones eléctricas.
 - 4.4. Redes eléctricas.
5. Otros.
 - 5.1. Patrimonio histórico, cultural y natural.
 - 5.2. Centros educativos.
 - 5.3. Servicios de salud.
 - 5.4. Instalaciones deportivas.
 - 5.5. Gasolineras.
 - 5.6. Playas.

Los Elementos Vulnerables con posibilidad de verse afectados dentro de la Zona de Alerta del escenario más desfavorable (HCL/01/TDISP/) (Z.A.:3300 m) son los siguientes:

Tipo	Elemento	Distancia aprox. (Km.)
Núcleo Secundario	Villaricos	0,5
Núcleo Secundario	Las Herrerías	2,6
Núcleo Secundario	Palomares	2,5
Asentamiento aislado	Cortijo San Diego	1
Asentamiento concentrado	El Arteal	1,7



Asentamiento discontinuo	Las Rozas	2,1
Barrio	Nati	2,650
Asentamiento discontinuo	Cuevas Herrerías	2,9
Asentamiento aislado	Llano de la Calera	3,1
Urbanización	Valle de Almanzora	1,350
Asentamiento discontinuo	Buenavista	3,3
AL-7107	De la A-370 en Garrucha a la A-332 en Pulpí por el Pozo del Esparto de Cuevas del Almanzora	Pasa por el centro de la Industria
AL-8106	De la AL-7107 en Villaricos a la AL_8105 en las Herrerías de Cuevas del Almanzora	1,2
AL-8105	De la A-332 en Venta Perejil a la A-332 por las Herrerías y la Mulería de Cuevas del Almanzora	2,6
Sin Matrícula	De la A-352 a la ALP-118 por palomares	1,5
Rambla	Rambla de las Canalejas	1,3
Río	Río Almanzora	1,7
Barranco	Barranco del Jaroso	3,2
BALSA	RIEGO O GANADERA	1,5
BALSA	RIEGO O GANADERA	3,3
BALSA	RIEGO O GANADERA	3
BALSA	RIEGO O GANADERA	2,4
BALSA	RIEGO O GANADERA	4
BALSA	RIEGO O GANADERA	2,1



LÁMINA AGUA	LÁMINA AGUA ARTIFICIAL	2
LÁMINA AGUA	LÁMINA AGUA ARTIFICIAL	3,2
BALSA	RIEGO O GANADERA	1,7
BALSA	RIEGO O GANADERA	1,6
BALSA	RIEGO O GANADERA	2,2
BALSA	RIEGO O GANADERA	3,2
BALSA	RIEGO O GANADERA	2,7
BALSA	RIEGO O GANADERA	3,2
BALSA	RIEGO O GANADERA	2,9
BALSA	RIEGO O GANADERA	2,6
BALSA	RIEGO O GANADERA	2,6
BALSA	RIEGO O GANADERA	2,8
BALSA	RIEGO O GANADERA	3,3
BALSA	RIEGO O GANADERA	2,8
BALSA	RIEGO O GANADERA	3,2
BALSA	RIEGO O GANADERA	3,35
BALSA	RIEGO O GANADERA	3,3
LÁMINA AGUA	LÁMINA AGUA ARTIFICIAL	3,1
LÁMINA AGUA	LÁMINA AGUA ARTIFICIAL	2,6
LÁMINA AGUA	LÁMINA AGUA ARTIFICIAL	2,7
LÁMINA AGUA	LÁMINA AGUA ARTIFICIAL	2,4
LÁMINA AGUA	LÁMINA AGUA ARTIFICIAL	3,2
LÁMINA AGUA	LÁMINA AGUA ARTIFICIAL	2,2
LÁMINA AGUA	LÁMINA AGUA ARTIFICIAL	2,1



LÁMINA AGUA	LÁMINA AGUA ARTIFICIAL	1,6
LÁMINA AGUA	LÁMINA AGUA ARTIFICIAL	2,7
LÁMINA AGUA	LÁMINA AGUA ARTIFICIAL	1,3
LÁMINA AGUA	LÁMINA AGUA ARTIFICIAL	2,8
LÁMINA AGUA	LÁMINA AGUA ARTIFICIAL	1,2
LÁMINA AGUA	LÁMINA AGUA ARTIFICIAL	2,4
LÁMINA AGUA	LÁMINA AGUA ARTIFICIAL	2,8
LÁMINA AGUA	LÁMINA AGUA ARTIFICIAL	3,1
LÁMINA AGUA	LÁMINA AGUA ARTIFICIAL	3
LÁMINA AGUA	LÁMINA AGUA ARTIFICIAL	2,9
LÁMINA AGUA	LÁMINA AGUA ARTIFICIAL	1,9
LÁMINA AGUA	LÁMINA AGUA ARTIFICIAL	3
LÁMINA AGUA	LÁMINA AGUA ARTIFICIAL	2
LÁMINA AGUA	LÁMINA AGUA ARTIFICIAL	2,8
BALSA	INDUSTRIAL O MINERA ARTIFICIAL	2,4
LÁMINA AGUA	LÁMINA AGUA ARTIFICIAL	2,7
Red eléctrica	Portillo-Vera	2,7
Red eléctrica	Portillo-Villaricos	Llega al propio establecimiento
Elemento histórico	Túnel de ferrocarril Herrerías-Villaricos	1,3
Elemento histórico	Despoblado de Almizaraque en Herrerías de la Vera	1,8
Elemento histórico	Fundición La Invencible	0,7



Elemento histórico	Fundición La Nueva	1,2
Elemento histórico	Coto minero en las Herrerías	2,6
Elemento histórico	Instalaciones mineras del Arteal	2,6
Elemento histórico	Minas del Barranco Francés	1,9
Centro educativo	Escuela Infantil Palomares	3
Biblioteca Pública	Biblioteca Pública Municipal Cuevas del Almanzora	3,1
Camping	Camping Almanzora	3,2
Camping	Camping Las Rozas	2,6
Farmacia	Farmacia Cuevas del Almanzora	3
Centro atención primaria	ConsultorioPalomares	3,1
Centro atención primaria	Centro de salud Villaricos	1,1



Junta de Andalucía

Consejería de la Presidencia,
Administración pública e Interior
Delegación del Gobierno de ALMERÍA

PLAN DE EMERGENCIA EXTERIOR ANTE EL RIESGO DE ACCIDENTES GRAVES EN LOS QUE INTERVIENEN SUSTANCIAS PELIGROSAS

GEOCYCLE
ALBOX (ALMERÍA)





ÍNDICE

1. INTRODUCCIÓN.....	5
1.1. MARCO NORMATIVO LEGAL ESTATAL.....	6
1.2. MARCO NORMATIVO LEGAL AUTONÓMICO.....	7
2. OBJETO Y ÁMBITO.....	7
2.1. FUNCIONES BÁSICAS DEL PEE.....	8
2.2. DESCRIPCIÓN GENERAL DEL ESTABLECIMIENTO.....	8
3. BASES Y CRITERIOS.....	11
3.1. JUSTIFICACIÓN Y DESCRIPCIÓN DE LA METODOLOGÍA UTILIZADA PARA LA IDENTIFICACIÓN DEL RIESGO.....	12
3.2. JUSTIFICACIÓN Y DESCRIPCIÓN DE LA METODOLOGÍA UTILIZADA PARA LA VALORACIÓN DEL RIESGO.....	12
3.2.1. Modelo de efectos. 13	
3.2.2. Modelos de consecuencias.....	13
3.3. DEFINICIÓN DE LAS ZONAS OBJETO DE PLANIFICACIÓN.....	13
3.4. JUSTIFICACIÓN Y DESCRIPCIÓN DE LOS CRITERIOS DE PLANIFICACIÓN UTILIZADOS.....	14
3.4.1. Valores umbrales para la zona de intervención.....	14
3.4.2. Valores umbrales para la zona de alerta.....	14
3.4.3. Valores umbrales para el efecto dominó.....	15
3.4.4. Análisis de las consecuencias medioambientales.....	15
4. ZONAS OBJETO DE PLANIFICACIÓN.....	16
4.1. CRITERIO PARA LA DEFINICIÓN DE LAS ZONAS OBJETO DE PLANIFICACIÓN.....	16
4.2. CRITERIOS DE VULNERABILIDAD. ZONAS DE INTERVENCIÓN Y ALERTA.....	17
5. DEFINICIÓN Y PLANIFICACIÓN DE LAS MEDIDAS DE PROTECCIÓN.....	18
5.1. MEDIDAS DE PROTECCIÓN A LA POBLACIÓN.....	18
5.1.1. Sistema de avisos.	18
5.1.2. Control de accesos.	19
5.1.3. Confinamiento.	19
5.1.4. Alejamiento.	19
5.1.5. Evacuación.	20
5.1.6. Medidas de autoprotección personal.....	20
5.2. OTRAS MEDIDAS DE PROTECCIÓN.....	20
6. ESTRUCTURA Y ORGANIZACIÓN DEL PEE.....	21
6.1. DIRECCIÓN DEL PEE.....	22
6.2. COMITÉ ASESOR.....	23
6.3. GABINETE DE INFORMACIÓN.....	24
6.4. COMITÉ DE OPERACIONES.....	24



6.5. CENTRO DE OPERACIONES.....	25
6.5.1. CECOP.	25
6.5.2. PMA.	26
6.6. GRUPOS OPERATIVOS.....	27
6.6.1. Grupo de Intervención.....	27
6.6.2. Grupo Técnico de Seguimiento y Control.....	28
6.6.3. Grupo Sanitario.	29
6.6.4. Grupo de Seguridad.....	30
6.6.5. Grupo de Apoyo Logístico.....	31
6.6.6. Generalidades.	32
6.7. PROCEDIMIENTOS DE COORDINACIÓN CON EL PLAN ESTATAL.....	32
7. OPERATIVIDAD DEL PEE.....	33
7.1. CRITERIOS Y CANALES DE NOTIFICACIÓN DEL ACCIDENTE.....	33
7.2. CRITERIOS DE ACTIVACIÓN DEL PEE.....	35
8. PROCEDIMIENTOS DE ACTUACIÓN DEL PEE.....	36
8.1. ALERTA AL PERSONAL ADSCRITO AL PEE.....	36
8.2. ACTUACIÓN DESDE LOS PRIMEROS MOMENTOS DE LA EMERGENCIA.....	37
8.3. ACTUACIÓN DE LOS GRUPOS OPERATIVOS.....	37
8.4. COORDINACIÓN DE LOS OPERATIVOS. PMA.....	38
8.5. SEGUIMIENTO DEL DESARROLLO DEL SUCESO. FIN DE LA EMERGENCIA.....	39
9. INFORMACIÓN A LA POBLACIÓN DURANTE LA EMERGENCIA.....	40
10. CATÁLOGO DE MEDIOS Y RECURSOS.....	41
11. IMPLANTACIÓN DEL PEE.....	42
11.1. INFORMACIÓN DEL PEE A LA POBLACIÓN.....	43
11.2. INFORMACIÓN Y DIVULGACIÓN A LAS ENTIDADES LOCALES.....	43
12. MANTENIMIENTO DEL PEE.....	44
12.1. ACTUALIZACIONES Y COMPROBACIONES PERIÓDICAS.....	44
12.2. EJERCICIOS DE ADIESTRAMIENTO.....	45
12.3. SIMULACROS.....	45
12.4. EVALUACIÓN DE LA EFICACIA DE LA INFORMACIÓN A LA POBLACIÓN.....	46
12.5. REVISIONES DEL PEE Y PROCEDIMIENTOS DE DISTRIBUCIÓN DE ÉSTAS.....	47
13. PLANES DE ACTUACIÓN MUNICIPAL.....	48
13.1. FUNCIONES BÁSICAS.....	48
13.2. CONTENIDO MÍNIMO DE LOS PLANES DE ACTUACIÓN MUNICIPAL.....	48



13.3. CENTROS DE COORDINACIÓN OPERATIVOS LOCALES.....	49
13.4. INTERFASE DE LOS PLANES DE ACTUACIÓN MUNICIPAL Y EL PEE.....	50



1. INTRODUCCIÓN.

El Plan de Emergencia Exterior (en adelante PEE) es el marco organizativo y funcional elaborado por la Junta de Andalucía, con la participación de las distintas Administraciones públicas, para prevenir y, en su caso, mitigar las consecuencias de los accidentes graves en los que intervienen sustancias peligrosas.

El PEE se desarrolla desde una perspectiva integral de prevención- intervención- rehabilitación, con especial atención a la evaluación de los posibles tipos de accidentes que puedan producirse y a la estimación de las zonas de riesgo, estableciendo las medidas de protección más idóneas; a la constitución de una adecuada estructura organizativa, y al desarrollo de procedimientos coordinados entre las entidades y servicios implicados en actuaciones de prevención e intervención.

El Real Decreto 840/2015, de 21 de septiembre, constituye la transposición al ordenamiento jurídico nacional de la Directiva 2012/18/UE, conocida como Directiva Seveso III, que supone un avance relevante en el proceso de armonización de la Unión Europea en el ámbito de la prevención de accidentes graves y la gestión de los riesgos en aquellos establecimientos en los que estén presentes sustancias peligrosas en cantidades significativas.

La elaboración de los PEE de los establecimientos afectados, se ha de hacer teniendo en cuenta los criterios que establece la Directriz básica de protección civil para el control y la planificación ante el riesgo de accidentes graves en los que intervienen sustancias peligrosas (en adelante “la Directriz básica”), aprobada por Real Decreto 1196/2003, de 19 de septiembre, por el que se aprueba la Directriz básica de protección civil para el control y la planificación ante el riesgo de accidentes graves en los que intervienen sustancias peligrosas.

El Plan a continuación desarrollado se estructura según establece la Directriz básica, en su artículo 7, en los siguientes apartados:

- Objeto y ámbito.
- Bases y criterios.
- Zonas objeto de planificación.
- Definición y planificación de las medidas de protección.
- Estructura y organización del Plan.
- Operatividad.
- Procedimientos de actuación del Plan.
- Información a la población durante la emergencia.
- Catálogo de medios y recursos.
- Implantación.
- Mantenimiento.
- Planes de Actuación Municipales.



El presente plan sustituye al PEE Geocycle en parte al aprobado mediante el Mediante Acuerdo de 21 de julio de 2009, del Consejo de Gobierno, se aprueban los Planes Especiales de Emergencia Exterior ante el Riesgo de Accidentes en los que intervienen sustancias peligrosas, correspondientes a los siguientes establecimientos:

1. Geocycle Valorización de Residuos, S.A., planta de combustibles alternativos, en Albox (Almería).
2. Verinsur, S.A., en Jerez de la Frontera (Cádiz).
3. Bioenergía Santamaría, S.A., en Lucena (Córdoba).
4. Compañía Logística de Hidrocarburos, S.A. (CLH, S.A.), instalación de almacenamiento de Córdoba (Córdoba).
5. Compañía Logística de Hidrocarburos, S.A. (CLH, S.A.), instalación de almacenamiento de Motril, (Granada).
6. Compañía Energética Las Villas, S.L. (Celvi), en Villanueva del Arzobispo (Jaén).
7. Compañía Energética Puente del Obispo Cepunte, S.L. (Cepunte), en Baeza (Jaén).
8. Compañía Logística de Hidrocarburos, S.A. (CLH, S.A.), instalación de almacenamiento de Málaga.
9. Compañía Logística de Hidrocarburos, S.A. (CLH, S.A), instalación de almacenamiento de Sevilla (Sevilla).
10. Fitotrans, S.A., en Carrión de los Céspedes (Sevilla).
11. Productos A.J.F., S.L, en Morón de la Frontera (Sevilla).
12. Polígono industrial Carretera de la Isla II, en Dos Hermanas (Sevilla).

1.1. MARCO NORMATIVO LEGAL ESTATAL.

A continuación se enumeran las disposiciones legales y reglamentarias a nivel estatal en las que se fundamenta la elaboración de los PEE.

- Real Decreto 840/2015, de 21 de septiembre, por el que se aprueban medidas de control de los riesgos inherentes a los accidentes graves en los que intervengan sustancias peligrosas.
- Ley 17/2015 de 9 de Julio, del Sistema Nacional de Protección Civil.
- Real Decreto 1070/2012, por el que se aprueba el Plan Estatal de Protección Civil ante el Riesgo Químico.
- Real Decreto 1196/2003, de 19 de Septiembre, por el que se aprueba la Directriz básica de protección civil para el control y planificación ante el riesgo de accidentes graves en los que intervienen sustancias peligrosas, modificado por el Real Decreto 734/2019, de 20 de diciembre, por el que se modifican directrices básicas de planificación de protección civil y planes estatales de protección civil para la mejora de la atención a las personas con discapacidad y a otros colectivos en situación de especial vulnerabilidad ante emergencias.



1.2. MARCO NORMATIVO LEGAL AUTONÓMICO.

A continuación se enumeran las disposiciones legales y reglamentarias a nivel autonómico en las que se fundamenta la elaboración de los PEE.

- Ley Orgánica 2/2007, de 19 de Marzo, de reforma del Estatuto de Autonomía para Andalucía.
- Ley 2/2002, de 11 de Noviembre, de Gestión de Emergencias en Andalucía.
- Acuerdo de 22 de noviembre de 2011, del Consejo de Gobierno, por el que se aprueba el Plan Territorial de Emergencia de Andalucía.
- Decreto 46/2000, de 7 de febrero, por el que se determinan las competencias y funciones de los órganos de la Administración de la Junta de Andalucía en relación con las medidas de control de los riesgos inherentes a los accidentes graves en los que intervengan sustancias peligrosas.
- Orden de la Consejería de Empleo y Desarrollo Tecnológico, de 18 de Octubre de 2000, de desarrollo y aplicación del artículo 2 del Decreto 46/2000, de 7 de febrero, de la Junta de Andalucía, sobre accidentes graves en los que intervengan sustancias peligrosas.

2. OBJETO Y ÁMBITO.

El objeto fundamental del PEE es el establecimiento de las medidas de prevención y de información, así como la organización y los procedimientos de actuación, asegurando una mejor eficacia y coordinación en la intervención de los medios y recursos disponibles.

La finalidad del PEE es prevenir y, en su caso, mitigar los efectos de los accidentes graves en los que intervengan sustancias peligrosas, limitando sus consecuencias para las personas, los bienes y el medio ambiente.

El PEE, aquí desarrollado, está destinado a hacer frente a situaciones puntuales que entrañen un grave riesgo para personas y bienes, o que representen, también de forma grave, un riesgo de contaminación del medio ambiente. En general, en estas situaciones, se requiere la movilización de una gran cantidad de recursos humanos y materiales, por lo que es esencial una planificación previa de las actuaciones y de las medidas de protección que han de adoptarse.

El PEE constituye el marco orgánico y funcional para la intervención preventiva o mitigadora frente a los accidentes graves en los que intervienen sustancias peligrosas, que en el mismo se contemplan. A partir del análisis y evaluación de los accidentes, establece las medidas de actuación, la aplicación de medios y recursos y el esquema de coordinación entre Administraciones, organismos y servicios a intervenir.

Conforme a lo previsto en el artículo 10 del Real Decreto 840/2015, de 21 de septiembre, y el artículo 5 de la Orden de 18 de octubre de 2000, la realización del análisis de riesgos y la evaluación de los acciden-



tes es obligación de GEOCYCLE (ESPAÑA) S.A. , estando incluidos en los informes de seguridad. Este informe de seguridad, es evaluado por la Consejería competente en materia de industria, con la colaboración de organismos de control habilitados de acuerdo con lo previsto en el Reglamento de la infraestructura para la calidad y la seguridad industrial, aprobado por el Real Decreto 2200/1995, de 28 de diciembre

Igualmente, el PEE debe prever, prestando especial atención a la asistencia a personas con discapacidad y otros colectivos en situaciones de vulnerabilidad, el desarrollo de protocolos de actuación específicos en las distintas fases de un posible accidente y de programas de información preventiva y de alerta que permitan a los ciudadanos adoptar la medidas oportunas.

El ámbito de aplicación del presente PEE es el del establecimiento: GEOCYCLE (ESPAÑA), S.A. - Grupo LafargeHolcim (en adelante Geocycle), situado en Albox (Almería).

2.1. FUNCIONES BÁSICAS DEL PEE.

Las funciones básicas que pretende cubrir este Plan son las siguientes:

- Caracterizar las zonas de intervención y alerta.
- Prever la estructura organizativa y los procedimientos de intervención para las situaciones de emergencia por accidentes graves.
- Prever los procedimientos de coordinación con el Plan Estatal para garantizar su adecuada integración.
- Prever los procedimientos de coordinación con otros planes.
- Establecer los sistemas de articulación con las organizaciones de las administraciones municipales y definir los criterios para la elaboración de los planes de actuación municipal de aquéllas.
- Especificar los procedimientos de información a la población sobre las medidas de seguridad, en la forma accesible y comprensible necesarias, que deban tomarse y sobre el comportamiento a adoptar en caso de accidente.
- Catalogar los medios y recursos específicos a disposición de las actuaciones previstas.
- Garantizar la implantación y mantenimiento del PEE.

2.2. DESCRIPCIÓN GENERAL DEL ESTABLECIMIENTO.

En el presente apartado se realiza una descripción del proceso que se desarrolla en las instalaciones:

La actividad de Geocycle consiste en la preparación de combustibles líquidos y sólidos de sustitución a partir de residuos para su revalorización energética en plantas de fabricación de cementos.

Para el desempeño de la actividad, Geocycle analiza los residuos de partida, comprueba que son compatibles y, caso afirmativo, los conduce a una de las dos líneas de proceso disponibles para producir un produc-



to homogéneo con unas especificaciones definidas que, como se ha indicado, es capaz de sustituir a otros combustibles convencionales en las plantas de cemento.

En dicha instalación se realizan las siguientes actividades:

- Identificación y análisis de los residuos previamente a su aceptación.
- Recepción.
- Clasificación y almacenamiento.
- Acondicionamiento.
- Suministro a las plantas de HOLCIM, o en su caso, otros gestores finales.

El acondicionamiento de residuos consiste en las siguientes operaciones:

- Transvase del contenido de bidones de líquido y graneles a tanques.
- Mezclas de líquidos.
- Vaciado de bidones y contenedores de pastosos y sólidos.
- Impregnación de residuos pastosos o sólidos con serrín.

Además, señalar que sólo se aceptan residuos cuya composición se ajusta a las especificaciones indicadas en las autorizaciones ambientales y a las necesidades de las plantas de cemento. En concreto, los residuos que se reciben proceden principalmente de la industria de derivados de la madera (fábricas de muebles), del automóvil (fabricación de vehículos e industria auxiliar, talleres...), de la industria química (fabricación de productos químicos de base, destilación de disolventes...) y petrolífera, entre otros. En ningún caso se aceptan residuos radioactivos o explosivos, residuos que tengan bifenilos policlorados (PCB) en su composición, residuos de olores nauseabundos y residuos hospitalarios contaminados con gérmenes patógenos, lacrimógenos o productos susceptibles de reaccionar al ser mezclados.

Por su parte, según se ha indicado, la planta consta de dos líneas de producción diferenciadas:

- Línea de Combustibles Líquidos de Sustitución (CLS): se realiza la mezcla de residuos líquidos compatibles con objeto de producir un combustible líquido homogéneo.
- Línea de Combustibles Sólidos de Sustitución (CSS): se impregnan residuos sólidos o pastosos sobre serrín u otro absorbente para producir un combustible sólido homogéneo.



Los datos generales del establecimiento se muestran a continuación:

Razón Social	GEOCYCLE (ESPAÑA), S.A. - Grupo LafargeHolcim
Dirección del domicilio social del industrial	Calle Orense, 70, planta 4 ^a 28.020 – Madrid (Madrid).
Establecimiento	GEOCYCLE (ESPAÑA), S.A. Planta de preparación de combustibles alternativos.
Dirección del establecimiento industrial	Paraje de la Terdiguera, s/n. Carretera A-334, Km 67,3 04.800 – Albox (Almería).

Actividad	Tratamiento y eliminación de residuos peligrosos.
CNAE	38.22

Las instalaciones de Geocycle se encuentran localizadas en las coordenadas (ETRS 89, Huso 30):

X= 573.129,00
Y= 4.138.617,50

37° 23' 29,16" Longitud Norte
02° 10' 25,89" Latitud Oeste

(PUERTA DE LA INSTALACIÓN)

El establecimiento Geocycle queda afectado por la legislación vigente en materia de prevención de Accidentes Graves en los que intervengan Sustancias Peligrosas, Real Decreto 840/2015, de 21 de septiembre, *por el que se aprueban medidas de control de los riesgos inherentes a los accidentes graves en los que intervengan sustancias peligrosas*, por la presencia de éstas en sus instalaciones.

Las sustancias peligrosas presentes y los umbrales de aplicación del R.D. 840/2015, incluidos en el Informe de Seguridad del Industrial, son:

Clasificación R.D. 840/2015	Cantidad Umbral (en toneladas) de las sustancias peligrosas		
	Presente	Requisitos de nivel inferior	Requisitos de nivel Superior
Categorías sustancias peligrosas (Anexo I, Parte 1)			
Sección «H» - Peligros para la salud			
H2 Toxicidad Aguda <ul style="list-style-type: none">• Categoría 2, todas las vías de exposición.• Categoría 3, vía de exposición por inhalación.	Supera Cantidad Umbral Requisitos Nivel Superior	50	200



Clasificación R.D. 840/2015	Cantidad Umbral (en toneladas) de las sustancias peligrosas		
	Presente	Requisitos de nivel inferior	Requisitos de nivel Superior
Sección «P» - Peligros físicos			
P5c Líquidos Inflamables <ul style="list-style-type: none"> Líquidos inflamables de la categoría 2 ó 3 no comprendidos en P5a y P5b 	Supera Cantidad Umbral Requisitos Nivel Inferior	5.000	50.000
Sección «E» - Peligros para el medio ambiente			
E1 Peligroso para el medio ambiente acuático en las categorías aguda 1 o crónica 1.	Supera Cantidad Umbral Requisitos Nivel Superior	100	200

Nota: Los umbrales de aplicación de las sustancias que aparecen en la notificación e informe de seguridad del establecimiento es referido al Real Decreto 840/2015.

3. BASES Y CRITERIOS.

La práctica totalidad de los accidentes potenciales en instalaciones de fabricación, tratamiento o almacenamiento de productos químicos que pueden provocar daños sobre las personas, el medio ambiente y los bienes se corresponden con la fuga o derrame incontrolado de sustancias peligrosas por sus características inflamables, explosivas o tóxicas.

Si bien los sucesos iniciadores de tales accidentes se asocian a causas de diversa índole: naturales (terremotos, maremotos, inundaciones, huracanes, etc), humanos (fallos en procedimientos de operación, arranque, paradas, etc) o técnicas (deterioro de soldaduras, fallo en juntas, etc) será la dinámica de procesos, las características de las sustancias involucradas y los medios de protección existentes los que llevarán a los diferentes desarrollos de accidentes y, en definitiva, a los sucesos finales.

De esta manera, analizando la cadena de sucesos desde el suceso inicial hasta las diferentes posibilidades de desarrollo de los mismos mediante las técnicas de identificación de riesgos que se indicarán a continuación, se llegarán a determinar aquellos accidentes que pueden tener consecuencias en el exterior, y que serán objeto de consideración primordial por parte del PEE.

Entre dichos accidentes cabrá considerar:

- Formación de nube tóxica o contaminación del medio ambiente ante fuga de producto tóxico.
- Formación de dardo de fuego, charco inflamable, nube inflamable y BLEVE ante fuga de sustancia inflamable.



- Explosión ante fuga de gas inflamable o de sustancia altamente inestable.

Los fenómenos físicos peligrosos asociados a dichos accidentes que se producirán sobre los diferentes elementos vulnerables dependen del carácter de la sustancia, pudiendo clasificarse en fenómenos de:

- Tipo mecánico (ondas de presión y proyectiles).
- Tipo térmico (radiación térmica).
- Tipo químico (fuga tóxica).

Una descripción más detallada de los diferentes fenómenos asociados a cada uno de estos accidentes se realiza cuando se definen las Zonas de Riesgo.

3.1. JUSTIFICACIÓN Y DESCRIPCIÓN DE LA METODOLOGÍA UTILIZADA PARA LA IDENTIFICACIÓN DEL RIESGO.

El objetivo de la identificación de riesgos es determinar qué accidentes, con consecuencias para el exterior, se pueden dar en una instalación industrial (almacenamiento, transporte, etc.), y que puedan suponer un grave daño para las personas, los bienes y el medio ambiente de forma que, una vez identificados se evalúen las consecuencias de estos accidentes, y se utilicen en la elaboración del PEE al objeto de poder prevenirlos y mitigar sus efectos, en caso que ocurran.

Para la identificación de posibles escenarios de accidentes graves en Geocycle, se ha seguido la siguiente metodología definida en el Informe de Seguridad del establecimiento:

- La peligrosidad intrínseca de las sustancias peligrosas clasificados.
- La peligrosidad por lo generación accidental de sustancias peligrosos
- La peligrosidad por acumulación de producto en los instalaciones.
- El Análisis Histórico de Accidentes (AHA).
- La peligrosidad derivada del desempeño de lo actividad
- *La peligrosidad asociada al transporte.*

3.2. JUSTIFICACIÓN Y DESCRIPCIÓN DE LA METODOLOGÍA UTILIZADA PARA LA VALORACIÓN DEL RIESGO.

Dada la gran diversidad de parámetros que afectan al posible desarrollo de un accidente se hace necesario, antes de proceder a utilizar los modelos de cálculo de efectos y consecuencias, definir completamente las evoluciones que se van a estudiar para cada accidente identificado.

Es decir, para cuantificar las consecuencias asociadas a los escenarios identificados, se determinan previamente:



- Desarrollos del accidente y sus posibles consecuencias. Se determinan las posibles evoluciones accidentales en cuanto a sus efectos físicos (formación de charco, evaporación, ignición, dispersión, etc.) y, por tanto, sus posibles consecuencias. Se aplica para ello la técnica del árbol de sucesos.
- Condiciones de contorno. Para cada una de las evaluaciones, se definen las condiciones atmosféricas (estabilidad, velocidad de viento, etc.) y de proceso (arranque, operación, parada, etc.) para las que se realiza el análisis. Generalmente, se seleccionan las condiciones de contorno que generan las peores consecuencias.

3.2.1. Modelo de efectos.

Comprenden aquellos modelos que describen el comportamiento de una sustancia química en una fuga, como son la velocidad de fuga, formación de charcos, evaporación, flash, dispersión (como gas neutro o gas pesado) y los correspondientes efectos: incendio de charcos, dardos de fuego, flash fire o explosión, etc.

Para el cálculo de los efectos derivados de los accidentes, se pueden emplear los modelos de efectos incluido en el programa informático EFFECTS, desarrollado por TNO, basados en el manual de consecuencias de fugas de productos peligrosos denominado “Methods for the calculation of the physical effects of the escape of dangerous material -liquids and gases-”, conocido como “Yellow Book”.

3.2.2. Modelos de consecuencias.

Se utilizan para predecir los daños a las personas o a los materiales debidos a la exposición a los eventuales efectos:

- Radiación de calor por incendio de charcos, jet fire, flash fire o BLEVE.
- Efectos directos de sobrepresiones originadas por explosiones o asociadas a los efectos secundarios de estas: derrumbamiento y edificaciones, rotura de cristales, etc.
- Exposición e inhalación de gases con propiedades tóxicas.

3.3. DEFINICIÓN DE LAS ZONAS OBJETO DE PLANIFICACIÓN.

La Directriz básica define las siguientes zonas:

- **Zona de Intervención:** es aquélla en la que las consecuencias de los accidentes producen un nivel de daños que justifica la aplicación inmediata de medidas de protección.
- **Zona de Alerta:** es aquélla en la que las consecuencias de los accidentes provocan efectos que, aunque perceptibles por la población, no justifican la intervención, excepto para los grupos críticos de población.

Para cada una de las hipótesis obtenidas, y en función de las consecuencias de cada una para las personas, el medio ambiente y los bienes, se establecen en cada uno de los supuestos las zonas de intervención y alerta.



3.4. JUSTIFICACIÓN Y DESCRIPCIÓN DE LOS CRITERIOS DE PLANIFICACIÓN UTILIZADOS.

Las zonas potencialmente afectadas por los fenómenos peligrosos que se derivan de los posibles accidentes en las instalaciones contempladas en los PEE, se determinan a partir de las distancias a las que unas ciertas variables físicas, representativas de los fenómenos peligrosos, alcanzan unos determinados valores umbrales.

3.4.1. Valores umbrales para la zona de intervención.

Los valores umbrales que deberán adoptarse para la delimitación de la zona de intervención son los que a continuación se señalan:

- Un valor local integrado del impulso, debido a la onda de presión, de 150 mbar·s.
- Una sobrepresión local estática de la onda de presión de 125 mbar.
- El alcance máximo de proyectiles con un impulso superior a 10 mbar·s en una cuantía del 95%, producido por explosión o estallido de continentes.
- Una dosis de radiación térmica de $250 \text{ (kW/m}^2\text{)}^{4/3}\cdot\text{s}$, equivalente a las combinaciones de intensidad térmica y tiempo de exposición que se indican a continuación:

I (kW / m²)	7	6	5	4	3
t_{exp} (s)	20	25	30	40	60

- Concentraciones máximas de sustancias tóxicas en el aire calculadas a partir de los índices AEGL-2, ERPG-2 y/o TEEL-2, siguiendo los criterios expuestos en el apartado 2.3.1.3 de la Directriz Básica.

3.4.2. Valores umbrales para la zona de alerta.

Para la delimitación de la zona de alerta se considerarán los siguientes valores umbrales y circunstancias:

- Un valor local integrado del impulso, debido a la onda de presión, de 100 mbar·s.
- Una sobrepresión local estática de la onda de presión de 50 mbar.
- El alcance máximo de proyectiles con un impulso superior a 10 mbar·s en una cuantía del 99,9%, producido por explosión o estallido de continentes.
- Una dosis de radiación térmica de $115 \text{ (kW/m}^2\text{)}^{4/3}\cdot\text{s}$, equivalente a las combinaciones de intensidad térmica y tiempo de exposición que se indican a continuación:

I (kW / m²)	6	5	4	3	2
t_{exp} (s)	11	15	20	30	45



- Concentraciones máximas de sustancias tóxicas en el aire calculadas a partir de los índices AEGL-1, ERPG-1 y/o TEEL-1, siguiendo los criterios expuestos en el apartado 2.3.1.3 de la citada Directriz básica.

3.4.3. Valores umbrales para el efecto dominó.

Para la determinación de un posible efecto dominó de un accidente grave en instalaciones circundantes o próximas y/o en un establecimiento vecino, la Directriz básica establece los siguientes valores umbrales:

- Radiación térmica: 8 kW/m².
- Sobrepresión: 160 mbar.
- Alcance máximo de los proyectiles producidos por explosión o estallido de continentes: La distancia se calcula en función de las hipótesis accidentales consideradas.

Nota: La Directriz básica permite la utilización de otros valores umbrales distintos a los mencionados, siempre y cuando se apoyen en referencias técnicas avaladas y se justifiquen debidamente las circunstancias establecidas para dichos valores, en lo que atañe a la naturaleza del material afectado, duración de la exposición, geometría del equipo, contenido, presencia de revestimiento y aislamiento, etc.

3.4.4. Análisis de las consecuencias medioambientales.

Según lo recogido en el R.D. 840/2015, de 21 de septiembre, en su artículo 10.b., el informe de seguridad tiene por objeto, entre otros:

“Demostrar que se han identificado y evaluado los riesgos de accidentes, con especial rigor en los casos en los que éstos pueden generar consecuencias graves, y que se han tomado las medidas necesarias para prevenirlos y para limitar sus consecuencias sobre la salud humana, el medio ambiente y los bienes”.

En este sentido, se lleva a cabo un análisis de la vulnerabilidad del medio ambiente basado en la evaluación y parametrización de los siguientes elementos:

- **Fuente de riesgo:** La evaluación contempla entre otros aspectos la peligrosidad de la sustancia, los factores que condicionan su comportamiento ambiental y la cantidad potencialmente involucrada.
- **Sistemas de control primario:** Los sistemas de control primario son los equipos o medidas de control dispuestos con la finalidad de mantener una determinada fuente de riesgo en condiciones de control permanente, de forma que no afecte significativamente al medio ambiente.

La evaluación describe para cada fuente de riesgo los sistemas de control dispuesto y su eficacia, estimando qué cantidad de fuente de riesgo puede alcanzar el medio y en qué condiciones.



- **Sistemas de transporte:** La evaluación describe en qué casos las fuentes de riesgo pueden alcanzar el medio receptor, y estimar si el transporte en el mismo (aire, agua superficial o subterránea, suelo) puede poner la fuente de riesgo en contacto con el receptor y la magnitud de la posible afección.
- **Receptores vulnerables:** La evaluación debe incluir una valoración del entorno natural, el entorno socio-económico, y su afección.

4. ZONAS OBJETO DE PLANIFICACIÓN.

Teniendo en cuenta los criterios de vulnerabilidad contenidos en la Directriz básica, los valores obtenidos para cada una de las variables en cada una de las hipótesis y escenarios accidentales establecidos en el informe de seguridad y las consecuencias que en éste se estiman para las personas, el medio ambiente y los bienes, se establecen en cada uno de los supuestos las dos zonas objeto de planificación (intervención y alerta).

La información referida a este apartado que por razones de seguridad industrial no pueda ser objeto de publicación, se detalla en la documentación complementaria de este PEE.

4.1. CRITERIO PARA LA DEFINICIÓN DE LAS ZONAS OBJETO DE PLANIFICACIÓN.

Para la definición de las zonas objeto de planificación, se estudia:

- Sustancias peligrosas, localización y cantidades de las mismas.
- Valores que pueden alcanzar las variables físicas representativas de los fenómenos peligrosos.
- Elementos vulnerables.
- Consecuencias.

La superposición de los inventarios mencionados, señala las zonas con probabilidad de ser dañadas por un accidente y qué tipo de consecuencias tendría el mismo en ellas. Se deduce por tanto, de qué recursos se debe disponer para su prevención o socorro, lo que constituye el objetivo de la planificación.

La expresión de lo anteriormente expuesto se traduce en los llamados Mapas de Riesgo, que se elaboran sobre el mapa del establecimiento en estudio.

Estos Mapas de Riesgo, contienen además, la naturaleza, situación y extensión de todos los elementos vulnerables (personas, medio ambiente y bienes) situados en la zona próxima a los establecimientos objeto de planificación.



Debe tenerse presente que la definición de zonas de intervención y alerta presupone la existencia de elementos vulnerables en las mismas, de manera que las áreas afectadas por un accidente que no coincidan con elementos vulnerables, no requieran más medidas de planificación que las de aislamiento o señalización.

Dependiendo de las características del escenario (sustancia tóxica, inflamable, etc.), la zona objeto de planificación será la máxima zona a que puede dar lugar cualquiera de las evoluciones previsibles del escenario accidental considerado.

4.2. CRITERIOS DE VULNERABILIDAD. ZONAS DE INTERVENCIÓN Y ALERTA.

Las zonas potencialmente afectadas por los fenómenos peligrosos que se derivan de los accidentes potenciales de las instalaciones contempladas en los PEE se determinan a partir de las distancias a las que determinadas variables físicas representativas de los fenómenos peligrosos alcanzan unos determinados valores umbrales.

Los valores umbrales que deberán adoptarse según la Directriz básica para la delimitación de las zonas de intervención y alerta, son las que han quedado recogidas con anterioridad en el punto 3 -Bases y Criterios- en su apartado 3.4. de este documento.

A efectos de la Directriz básica, se considera al medio ambiente como el conjunto de recursos que condicionan y sustentan la vida del ser humano: el aire, el agua, el suelo, el clima, las especies de flora y fauna, las materias primas, el hábitat y el patrimonio natural y cultural.

La liberación incontrolada de productos contaminantes, conlleva riesgos asociados cuyas consecuencias son diferidas en la mayoría de las ocasiones. Es por ello que, a la hora de delimitar las zonas afectadas por estos sucesos, es preciso el conocimiento de las circunstancias, en su más amplio sentido, bajo las que se desarrolla el accidente, así como la naturaleza del producto fugado, en lo que a su capacidad contaminante se refiere.

Así desde el punto de vista del medio ambiente, los Planes de Emergencia Exterior se activarán únicamente cuando se prevea que, por causa de un accidente, puede producirse una alteración grave del medio ambiente cuya severidad exija la aplicación inmediata de determinadas medidas de protección.



5. DEFINICIÓN Y PLANIFICACIÓN DE LAS MEDIDAS DE PROTECCIÓN.

Se consideran medidas de protección los procedimientos, actuaciones, medios y recursos previstos en los PEE con el fin de evitar o atenuar las consecuencias de los accidentes graves, inmediatas y diferidas, para toda la población, el personal de los grupos operativos, las propias instalaciones afectadas, el medio ambiente y los bienes materiales.

Para la aplicación de las medidas de protección, el PEE tiene en cuenta los valores de las magnitudes físicas, las características del medio y la población que pueda verse afectada y el alcance de las consecuencias que definen el riesgo de los accidentes graves que han servido para definir las zonas objeto de planificación.

Las medidas de protección se seleccionarán en función de su eficacia para mitigar o prevenir los efectos adversos de los accidentes considerados en el PEE, descartando las medidas superfluas y otras de resultados dudosos, así como aquellas medidas y procedimientos de actuación que puedan ocasionar alteraciones en el medio ambiente, de acuerdo con la experiencia y con la práctica internacional.

Estas medidas se aplicarán en colaboración con los titulares de las instalaciones incluidas en el Plan. Se atenderá a lo establecido en el artículo 7.bis.7, del Sistema Nacional de Protección Civil (Ley 17/2015, de 9 de julio).

5.1. MEDIDAS DE PROTECCIÓN A LA POBLACIÓN.

Son aquellas referidas a la protección de la integridad física de las personas en las zonas afectadas y a facilitar actitudes de colaboración y autoprotección, garantizando en todo caso la asistencia a las personas con discapacidad y otros colectivos en situaciones de vulnerabilidad.

5.1.1. Sistema de avisos.

El sistema de avisos a la población tiene por finalidad alertar a la población e informarla sobre la actuación más conveniente en cada caso y sobre la aplicación de otras medidas de protección. A través de las campañas de divulgación previstas en la implantación del PEE se informará de ellas a la población.

El PEE prevé la posibilidad de dirigirse a la población a través de las emisoras de radio y, en su caso, de televisión y redes sociales. La relación de estas emisoras así como la forma de contacto y sus frecuencias de emisión se encontrarán disponibles en las instalaciones del 112-Andalucía.

La alerta a la población se realizará preferentemente mediante la instalación de una red de sirenas y/o megafonía fija. No obstante, se podrá informar a la población de las medidas de protección que sea conveniente adoptar, así como de las medidas de protección de aplicación inminente, mediante un sistema de megafonía móvil, o utilizando aquellos sistemas que conforme a las nuevas tecnologías sean susceptibles de ser



implementados y que por su versatilidad sean más eficaces para el cumplimiento de la finalidad que se procura con el sistema de avisos e intentar llegar a todas las personas y colectivos.

5.1.2. Control de accesos.

Consiste en controlar las entradas y salidas de personas, vehículos y material de las zonas objeto de planificación, tras la activación del PEE.

Su finalidad puede ser tanto proteger a las personas presentes en las zonas de vulnerabilidad frente a la exposición a los efectos dañinos, como el facilitar el acceso de los Grupos Operativos y el mantenimiento del orden del Grupo de Apoyo Logístico.

La aplicación de esta medida, en cualquier caso, deberá sopesar los posibles efectos negativos, tales como saqueos, pillaje o accidentes de tráfico.

5.1.3. Confinamiento.

Esta medida consiste en el refugio de la población en sus propios domicilios, o en otros edificios, recintos o habitáculos próximos en el momento de anunciarse la adopción de la medida.

Mediante el confinamiento, la población queda protegida de la sobrepresión, el impacto de proyectiles, consecuencia de posibles explosiones, del flujo de radiación térmica, en caso de incendio, y de la toxicidad en caso de emisión de sustancias tóxicas.

En este sentido, para aquellos desarrollos de accidentes en los que la fuente principal de riesgo provenga de una exposición a la radiación térmica, constituye una medida muy eficaz.

En relación con la protección que produce el confinamiento frente a la sobrepresión, ésta dependerá fuertemente de las características constructivas de los inmuebles afectados.

El confinamiento debe complementarse con las llamadas medidas de autoprotección personal.

5.1.4. Alejamiento.

El alejamiento consiste en el traslado de la población desde posiciones expuestas a lugares seguros, generalmente poco distantes, utilizando sus propios medios.

Esta medida se encuentra justificada cuando el fenómeno peligroso se atenúa rápidamente, ya sea por la distancia o por la interposición de obstáculos a su propagación. Presenta la ventaja respecto de la evacuación, de que la población trasladada es muy inferior, al mismo tiempo que el traslado se hace con los propios medios de la población. En consecuencia, las necesidades logísticas de la medida se reducen, prácticamente, a las derivadas de los avisos a la población.



Por otra parte, la utilidad de la medida es nula cuando el fenómeno peligroso del que se ha de proteger a la población se atenúa lentamente.

5.1.5. Evacuación.

La evacuación consiste en el traslado masivo de la población que se encuentra en posiciones expuestas hacia zonas seguras. Se trata de una medida definitiva, que se justifica únicamente si el peligro al que está expuesta la población es suficientemente grande. En contrapartida, puede resultar contraproducente, sobre todo en casos de dispersión de gases o vapores tóxicos, cuando las personas evacuadas, si lo son durante el paso del penacho tóxico, pueden estar sometidas a concentraciones mayores que las que recibirían de permanecer en sus residencias habituales, aun sin adoptar medidas de autoprotección personal.

5.1.6. Medidas de autoprotección personal.

Se entiende por autoprotección personal un conjunto de actuaciones y medidas generalmente al alcance de la ciudadanía, con el fin de contrarrestar los efectos adversos de un eventual accidente.

La experiencia demuestra que estas medidas, si bien son de una sencillez extrema, resultan de gran eficacia si son aplicadas adecuadamente, constituyendo un complemento esencial de las restantes medidas de protección previstas en los planes.

Se prevé, dentro de la fase de implantación y mantenimiento, la información accesible de éstas medidas a la población a través de diferentes medios de comunicación, entre los que se incluyen: distribución de folletos informativos, publicación en la página web, recomendaciones a través de redes sociales, etc.

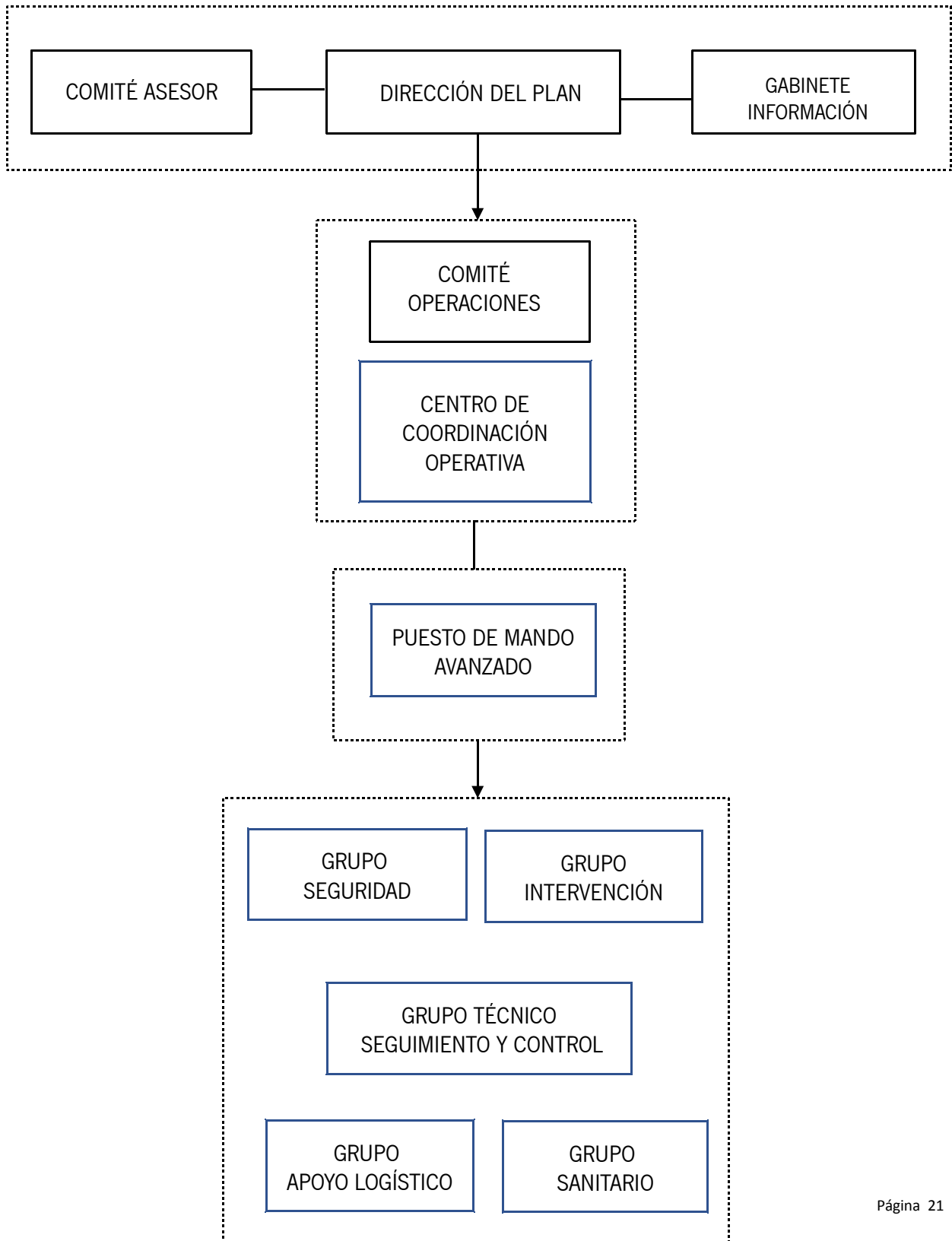
5.2. OTRAS MEDIDAS DE PROTECCIÓN.

Se prevé, dentro de la fase de implantación, el establecimiento de otras medidas de protección relacionadas con los procedimientos o actuaciones con el fin de evitar o atenuar las consecuencias de los accidentes graves sobre el resto de elementos vulnerables. Estos procedimientos se seleccionarán en función de su eficacia para prevenir los efectos adversos considerados en el Plan, tales como su efecto sobre infraestructuras y medio natural.



6. ESTRUCTURA Y ORGANIZACIÓN DEL PEE.

La estructura general del PEE es la siguiente:





6.1. DIRECCIÓN DEL PEE.

La Dirección del Plan corresponde la persona titular de la Delegación del Gobierno de la Junta de Andalucía en la provincia de Almería, o aquella en quien delegue.

Funciones.

- Activar el PEE y decidir la constitución del Centro de Coordinación Operativa (CECOP).
- Declarar la categoría del accidente.
- Decidir en cada momento, y con el consejo del Comité Asesor, las actuaciones más convenientes para hacer frente a la emergencia y la aplicación de las medidas de protección a la población, al medio ambiente, a los bienes y al personal adscrito al PEE.
- Determinar la información a suministrar, a través del Gabinete de Información, a la población durante la emergencia, a través de los medios de comunicación social. Se incluye aquí tanto la información destinada a adoptar medidas de protección, como la información general sobre el suceso.
- Disponer, aún en aquellas circunstancias que no exijan la constitución del Centro de Coordinación Operativa Integrado (en adelante CECOPI), de procedimientos que garanticen con la máxima fluidez informativa a la organización del Plan Estatal, particularmente en cuanto se refiere al acaecimiento de accidente, su posible evolución, sus consecuencias sobre la seguridad de las personas, los bienes y el medio ambiente y cualquier otra circunstancia que pudiera ser determinante en el desarrollo de la emergencia.
- Ordenar que se realice la notificación, lo antes posible, al ayuntamiento o ayuntamientos afectados, tanto en el caso de accidentes como de otros sucesos con efectos perceptibles capaces de causar alarma en el exterior.
- Convocar el Comité Asesor.
- Convocar el Comité de Operaciones.
- Convocar el Gabinete de Información.
- Dirigir y coordinar las actuaciones de emergencia. Para la toma de decisiones, la Dirección del Plan será asesorado por el Comité Asesor. Para la ejecución de sus decisiones, la Dirección del Plan podrá transmitir sus órdenes al Comité de Operaciones.
- Determinar y coordinar la información a la población afectada, su forma de difusión y la información oficial a los medios de comunicación y a las distintas entidades administrativas, a través del Gabinete de Información.
- Promover medidas legislativas, preventivas y compensatorias.
- Declarar la desactivación del PEE y el final de la emergencia.
- Velar por el mantenimiento de la operatividad, revisión y actualización del PEE.



6.2. COMITÉ ASESOR.

Para el apoyo a la toma de decisiones a la Dirección del Plan, especialmente en los aspectos de dirección y supervisión para la gestión de la emergencia, se establecerá un comité asesor integrado por las siguientes personas o aquellas en quienes éstas deleguen:

- Titulares de las Delegaciones de las Consejerías de la Junta de Andalucía.
- Persona que ejerza la coordinación del Comité de Operaciones.

Y la representación de:

- Subdelegación del Gobierno.
- Diputación Provincial de Almería.
- Ayuntamientos de los municipios en los que se ubica el establecimiento.
- Jefatura Provincial de Tráfico.
- Fuerzas y Cuerpos de Seguridad.
- Centro Meteorológico Territorial.
- Fuerzas Armadas (Subdelegación de Defensa en Almería).
- Establecimiento afectado.

En el plazo máximo de seis meses desde la entrada en vigor del presente plan, se constituirá el Comité asesor, concretándose el número de miembros en función de las estructuras de cada organismo.

Su régimen de funcionamiento estará determinado por lo previsto en el presente plan y sus propios acuerdos.

En función de la evolución de la emergencia, la Dirección del Plan podrá convocar al Comité Asesor total o parcialmente. Así mismo, se podrán incorporar otros miembros cuya presencia se estime necesaria a criterio de la Dirección del Plan.

Funciones.

- Asesorar a la Dirección del Plan y garantizar la coordinación de las distintas Administraciones y Entidades implicadas en la emergencia.
- Apoyar a la Dirección del Plan en la toma de decisiones.



6.3. GABINETE DE INFORMACIÓN.

El Gabinete de Información es el órgano a través del cual se canalizará y difundirá la información de carácter oficial a la población y a los medios de comunicación durante la emergencia. Se recogerán y tratarán los datos relacionados con el incidente para su posterior difusión. El Gabinete de Información será el único autorizado a emitir los datos oficiales relativos a la situación de emergencia. La información proporcionada se considera como información oficial de la Dirección del Plan.

El Gabinete de Información está integrado por el Gabinete de Prensa de la Delegación del Gobierno de la Junta de Andalucía en la provincia de Almería, pudiendo colaborar con el mismo aquellas personas que, en su caso, designe la Dirección del Plan.

Funciones.

- Recopilar, coordinar y canalizar la información generada en relación a la emergencia.
- Difundir a través de los medios de comunicación social previstos en el PEE, las órdenes y recomendaciones dictadas por la Dirección del Plan.
- Informar sobre la emergencia a organismos, entidades y particulares, en su caso.
- Centralizar, coordinar y orientar la información para los medios de comunicación.
- Recabar, centralizar y facilitar toda la información relativa a los posibles afectados por la emergencia.
- Impulsar campañas de prevención, divulgación e información, con especial atención a la accesibilidad de personas con discapacidad y otros colectivos en situación de vulnerabilidad a esas informaciones.

Estas funciones pueden ser realizadas directamente o a través de los canales o medios del sistema de Emergencias 112 Andalucía.

6.4. COMITÉ DE OPERACIONES.

Corresponde al Comité de Operaciones garantizar la dirección operativa y coordinación de los distintos efectivos implicados, para la mejor aplicación de las necesarias medidas de actuación.

Estará constituido por:

- Titular de la Jefatura de Servicio de Protección Civil de la Delegación Territorial con competencias en emergencias y protección civil en la provincia de Almería.
- Titular de Coordinación de Gestión de Emergencias de la Delegación Territorial con competencias en emergencias y protección civil en la provincia de Almería.



- Las personas representantes de los Grupos Operativos.
- Persona responsable del Puesto de Mando Avanzado (en adelante PMA).

El Comité de Operaciones estará coordinado por la Jefatura de Servicio de Protección Civil de Almería o en su defecto o ausencia, aquella persona persona designada por la Dirección del Plan.

En el plazo máximo de seis meses desde la entrada en vigor del presente Plan, se constituirá el Comité de Operaciones.

En función de la evolución de la emergencia, se podrá convocar al Comité total o parcialmente. Asimismo, se podrán incorporar otros miembros a petición de la Dirección del Plan.

Funciones.

- Aplicar las órdenes provenientes de la Dirección del Plan.
- Realizar la propuesta de caracterización del accidente y determinar las áreas de intervención integradas en el PEE.
- Coordinar las actuaciones a realizar por los Grupos Operativos.
- Realizar el seguimiento y evaluación de la situación, e informar y asesorar de forma permanente a la Dirección del Plan.
- Promover el abastecimiento de recursos a los Grupos Operativos.

6.5. CENTRO DE OPERACIONES.

6.5.1. CECOP.

El Centro de Coordinación de Emergencias 112- Andalucía (en adelante CECEM 112-Andalucía) constituye un sistema en red con instalaciones en todas las provincias andaluzas. El CECEM 112-Andalucía presta servicio de forma continuada e ininterrumpida veinticuatro horas todos los días del año. El CECEM 112-Andalucía dispone de una amplia infraestructura de comunicaciones que le permite la interconexión y complementariedad entre las distintas instalaciones provinciales.

Si bien el CECEM 112-Andalucía tiene una actividad permanente dirigida a la recepción de avisos, solicitudes e informaciones, así como a transmitir información a distintos organismos y servicios; una vez se activa el PEE, se constituye como CECOP.



Funciones.

- Recepción de informaciones y avisos, activando los procedimientos previstos de información, notificación o alerta.
- Aplicar los protocolos de activación a partir de las decisiones tomadas por la Dirección del Plan.
- Garantizar las comunicaciones con autoridades, organismos y servicios implicados en la emergencia, así como con el PMA, al objeto de atender sus solicitudes.
- Posibilitar la interconexión y comunicación coordinada en las actuaciones de los Grupos Operativos intervinientes.
- Otras que puedan ser asignadas por la Dirección del Plan.

6.5.2. PMA.

El PMA se establece en las proximidades del incidente y desde él se dirigen y coordinan las intervenciones directas de los Grupos Operativos en las zonas afectadas. La ubicación del PMA será definida por el Comité de Operaciones. Cualquier cambio posterior en la ubicación deberá ser puesto en conocimiento del CECOP. El PMA deberá asegurar la comunicación permanente con el CECOP.

La Jefatura del PMA será ejercida por el Coordinador de Emergencias de la Delegación territorial con competencia en Emergencia y Protección Civil en Almería u otro designado por la persona responsable de la Dirección del Plan de Operaciones, en función de la evolución de la emergencia.

El PMA asume las actuaciones operativas sobre el terreno afectado. Su ámbito territorial dependerá de las necesidades para una eficaz coordinación de las intervenciones. En función del marco espacial, desarrollo y circunstancias de la emergencia, se establecerán uno o varios PMA.

Las comunicaciones entre el puesto de mando avanzado y el CECOP se realizan a través de tres canales de comunicación de modo habitual:

- Telefonía móvil, gestionada a través del Sistema 112 Andalucía.
- Red de datos establecida a través del Sistema de Gestión de Emergencias de Andalucía (en adelante GEA).
- Red de radio desplazada al PMA.

No obstante, podría variarse en función de la ubicación, la posibilidad de logística del equipo, la cobertura, y otros aspectos tecnológicos que sean aplicables en el momento de la emergencia.



Personal Integrante

- Jefatura del PMA.
- Mandos designados de los Grupos Operativos presentes en la zona.
- Persona titular de la Asesoría Técnica de Gestión de Emergencias de la Delegación del Gobierno de la Junta de Andalucía en la provincia de Almería.
- Personal de la organización del Plan de Emergencia Interior (en adelante PEI) del establecimiento afectado.
- Personal Técnico del Grupo de Emergencias de Andalucía.

Funciones del PMA.

- Estar en contacto permanente con el CECOP provincial, manteniéndole informado de la evolución de la situación, de la necesidad de incorporar nuevos recursos, etc.
- Estar en contacto con la intervención para recoger sus necesidades, así como transmitirle la información proveniente de la Dirección del Plan.
- Coordinación de los efectivos actuantes en su zona de actuación.
- Organizar la distribución de equipos y medios necesarios.
- Proponer la desactivación del PMA.

6.6. GRUPOS OPERATIVOS.

Son aquellas unidades de acción a través de las cuales se organiza la intervención y acción efectiva en situaciones de emergencia. Estos dispositivos constituyen un conjunto de medios humanos y materiales llamados a intervenir en la emergencia, con unas responsabilidades y actuaciones claramente definidas para cada uno de ellos. Se definen los siguientes:

- Grupo de Intervención.
- Grupo Técnico de Seguimiento y Control.
- Grupo Sanitario.
- Grupo de Seguridad.
- Grupo de Apoyo Logístico.

6.6.1. Grupo de Intervención.

Este grupo ejecuta las medidas para evitar, mitigar, reducir y/o controlar los efectos que produzca el accidente (fugas, incendios, derrames, etc..) sobre la población, los bienes y el medio ambiente.

**Personal integrante.**

- Servicios de Prevención y Extinción de Incendios y Salvamentos.
- Equipos de emergencia y extinción de incendios del establecimiento afectado.

Funciones.

- Reconocimiento y evaluación de las zonas afectadas.
- Controlar, reducir o neutralizar los efectos del accidente.
- Búsqueda, rescate y salvamento de personas.
- Reparación de urgencia de daños ocasionados.

6.6.2. Grupo Técnico de Seguimiento y Control.

El Grupo Técnico de Seguimiento y Control tiene como misión principal determinar y supervisar las medidas y procedimientos técnicos que deben ser aplicados para hacer frente tanto a los riesgos previsibles como a los daños producidos por la emergencia. Así como la identificación y evaluación de daños.

Personal integrante.

- Personal técnico de las Delegaciones Territoriales de la Junta de Andalucía con competencias en:
 - o Industria y Minas.
 - o Medio Ambiente.
 - o Salud, Sanidad Alimentaria y Sanidad Animal.
 - o Obras Públicas y Transportes.
- Personal técnico del Instituto Andaluz de Prevención de Riesgos Laborales de la Consejería con competencias en Seguridad y salud laboral.
- Personal técnico del Servicio de Protección Civil de la Delegación del Gobierno de la Junta de Andalucía en la provincia de Almería.
- Personal técnico de la Unidad de Protección Civil, de la Subdelegación del Gobierno.
- Personal técnico de la Administración Local.
- Personal técnico especialista del Centro Meteorológico Territorial.
- Personal técnico representante del establecimientos incluido en el PEE.
- Cualquier otro personal técnico de empresas, públicas o privadas.



Funciones.

- Informar de la situación real del accidente a la Dirección del Plan, mediante la evaluación y las medidas de campo pertinentes en el lugar del accidente.
- Realizar el seguimiento de la evolución del accidente y de las condiciones medioambientales.
- Simular, mediante cálculos, utilizando los sistemas informáticos y bases de datos relativas a información sobre las materias peligrosas u otros que se estimen adecuados, las posibles evoluciones desfavorables del escenario accidental.
- Determinar si las consecuencias simuladas se ajustan a los valores utilizados para definir las zonas planificadas o, en su caso, redefinir el área de influencia de éstas, de acuerdo con las condiciones reales del momento.
- En caso de fugas o vertidos de productos tóxicos o inflamables, determinar, a través de medidas de campo, la concentración de los mismos, dentro y fuera de las zonas planificadas.
- Recomendar las medidas de protección más idóneas en cada momento, para la población, el medio ambiente y los Grupos Operativos.
- Informar sobre la idoneidad de las medidas de protección previstas y, en su caso, proponer su modificación.
- Decidir qué equipos especiales de trabajo y equipamiento son necesarios para la aplicación de tales medidas.
- Seguimiento técnico del suceso, su evolución y de las acciones aplicadas.
- Evaluar los accidentes de escasa importancia notificados que no hayan requerido la activación del PEE, e informar de los mismos a la Dirección del Plan, recomendando, en su caso, la adopción de salvaguardias tecnológicas para reducir la frecuencia de determinados sucesos.
- Proponer medidas de carácter corrector para controlar o aminorar los efectos del accidente, así como para la rehabilitación de la zona afectada.
- Todos los demás aspectos relacionados con el seguimiento y control de los fenómenos peligrosos.

6.6.3. Grupo Sanitario.

El Grupo Sanitario tiene como misión principal el llevar a cabo las medidas de socorro referidas a primeros auxilios y asistencias a afectados, así como aquellas medidas referidas a la protección ante riesgos para la salud en los efectivos intervinientes y en el conjunto de la población, el control de la salud ambiental y el control alimentario.



Personal integrante.

- Sistema sanitario público de Andalucía.
- Personal Técnico de la Delegación Territorial de la Junta de Andalucía con competencias en Medio Ambiente.
- Personal Técnico de la Delegación Territorial de la Junta de Andalucía con competencias en Salud, Sanidad Alimentaria y Sanidad Animal.
- Cruz Roja.
- Centros hospitalarios privados.
- Empresas de transporte sanitario.

Funciones.

- Prestar asistencia sanitaria de urgencia a las víctimas que eventualmente pudieran producirse en la zona de intervención.
- Proceder a la clasificación, estabilización y evacuación de aquellos heridos que, por su especial gravedad, así lo requieran.
- Establecer las medidas de protección sanitaria si se determinan riesgos para los efectivos actuantes y para la población.
- Organizar el dispositivo médico asistencial y prestación de la asistencia en zonas afectadas y en los centros de evacuación si procede.
- Coordinar el traslado de accidentados a los centros hospitalarios receptores.
- Controlar la potabilidad del agua y la higiene de los alimentos y alojamiento.
- Determinar las recomendaciones y mensajes sanitarios a la población.
- Todos los demás aspectos relacionados con la actuación sanitaria (sanidad ambiental, identificación de víctimas, sanidad animal, etc.).

6.6.4. Grupo de Seguridad.

El Grupo de Seguridad tiene como misión principal garantizar la seguridad ciudadana y el control de las zonas afectadas y sus accesos.

Personal integrante.

- Fuerzas y Cuerpos de Seguridad.
- Jefatura Provincial de Tráfico.



Funciones.

- Desarrollar y ejecutar las acciones tendentes a garantizar la seguridad ciudadana.
- Establecer controles de accesos en los tramos viales y zonas siniestradas.
- Mantener despejadas, en la medida de lo posible, las vías de acceso para el Grupo de Intervención, así como las rutas de evacuación en los casos en que está sea necesaria.
- Regulación del tráfico en general y restablecimiento de la circulación vial en cuanto sea posible.
- Realizar los cortes de vías necesarios para el alejamiento de la zona siniestrada, proponiendo la desviación hacia itinerarios alternativos.
- Colaborar en la información a la población.

6.6.5. Grupo de Apoyo Logístico.

El Grupo de Apoyo Logístico tiene como misión principal proveer el material, equipos y suministros necesarios para llevar a cabo las actuaciones en la zona afectada.

Personal integrante.

- Servicios de las Delegaciones Territoriales de la Junta de Andalucía con competencias en:
 - o Asuntos Sociales.
 - o Educación.
 - o Obras Públicas y Transportes.
- Grupo de Emergencias de Andalucía.
- Unidades de apoyo de las Fuerzas Armadas.
- Servicios de los entes locales.
- Agrupaciones Locales del Voluntariado de Protección Civil.
- Cruz Roja, ONGs.
- Empresas de servicios y suministros básicos (aguas, electricidad, comunicaciones, gas, alimentos...).

Funciones.

- Suministrar a los distintos grupos el material y equipos básicos y de carácter genérico necesarios para el desarrollo de sus funciones.
- Gestionar y suministrar la maquinaria y equipamiento técnico para la rehabilitación y reposición de servicios.
- Prever el alojamiento de los colectivos participantes en la emergencia.



- Gestionar medios de abastecimiento y alojamiento de la población afectada.
- Proporcionar medios de transporte.

6.6.6. Generalidades.

Las Jefaturas de los distintos grupos se definirán por designación de la Dirección del Plan.

En función de la evolución de la emergencia y de la disponibilidad de medios y recursos, a petición de la Jefatura de Grupo o cuando la Dirección del Plan lo estime oportuno, se podrán incorporar a estos Grupos otros efectivos de entidades públicas o privadas.

A las funciones de estos grupos se podrán añadir todas aquellas que surjan en el desarrollo de la emergencia y les sean asignadas por la Dirección del Plan.

En función de la evolución de la emergencia, el Comité de Operaciones podrá convocar los grupos operativos parcial o totalmente.

6.7. PROCEDIMIENTOS DE COORDINACIÓN CON EL PLAN ESTATAL.

Cuando la emergencia originada por un accidente grave sea declarada de interés nacional las funciones de dirección y coordinación serán ejercidas dentro de un comité de dirección.

Las funciones de dirección serán ejercidas dentro de un comité constituido por:

- Persona representante del Ministerio del Interior.
- Persona representante designado por la persona titular de la Consejería con competencia en Protección Civil.

El CECOP, queda constituido a estos efectos como CECOPI.

El CECEM 112-Andalucía remitirá lo antes posible a la Subdelegación del Gobierno pertinente, la notificación de accidentes de categoría 1, 2 y 3, al objeto de garantizar la máxima fluidez informativa a la organización del Plan Estatal.



7. OPERATIVIDAD DEL PEE.

El PEE ante el riesgo de accidentes graves en el que intervienen sustancias peligrosas, establece para los distintos miembros que componen su estructura, las actuaciones que deben ejecutar en función de la gravedad del episodio y los medios y recursos a movilizar.

La activación del PEE supone una respuesta inmediata por parte de la estructura correspondiente, la cual deberá garantizar la adopción de las medidas urgentes y la coordinación de los medios y recursos de las distintas Administraciones, Organismos y Entidades intervinientes.

La valoración en la gravedad de los accidentes se realizará teniendo en cuenta los posibles efectos producidos sobre las personas, bienes y medio ambiente, y todos aquellos que puedan preverse, tanto por las circunstancias que concurren como por las características y categoría del accidente.

A los efectos de notificación y posterior activación del PEE, se establecen las siguientes categorías de accidentes:

Categoría 1.

Aquellos para los que se prevea, como única consecuencia, daños materiales en el establecimiento accidentado y no se prevean daños de ningún tipo en el exterior de éste.

Categoría 2.

Aquellos para los que se prevea, como consecuencias, posibles víctimas y daños materiales en el establecimiento; mientras que las repercusiones exteriores se limitan a daños leves o efectos adversos sobre el medio ambiente en zonas limitadas.

Categoría 3.

Aquellos para los que se prevea, como consecuencias, posibles víctimas, daños materiales graves o alteraciones graves del medio ambiente en zonas extensas y en el exterior del establecimiento.

7.1. CRITERIOS Y CANALES DE NOTIFICACIÓN DEL ACCIDENTE.

La Dirección de la Emergencia determinada en el PEI de Geocycle, cuando ocurra un accidente clasificado como de categoría 1, 2 ó 3, lo notificará urgentemente al CECM 112-Andalucía por la vía establecida. A tales efectos existe una línea telefónica y de correo electrónico habilitadas para este tipo de notificaciones en el CECM 112 de la provincia.

En todo caso se empleará el medio más rápido que se tenga a disposición. En los casos en que el medio utilizado no permita el registro, la notificación se duplicará por otro medio en el que quede constancia de su realización.



La responsabilidad de efectuar la notificación corresponde a la Dirección de la Emergencia del establecimiento afectado. El PEI de cada establecimiento definirá a la persona titular de la Dirección de la emergencia y cargo/s en quien pueda delegar en caso de ausencia.

La catalogación de los accidentes vendrá expresada en el protocolo de notificación del establecimiento, de acuerdo a lo establecido en el informe de seguridad. En el caso de aquellos accidentes que no sean claramente categorizables, serán igualmente notificados.

ACTUACIÓN	CATEGORÍA DEL ACCIDENTE			
	1	2	3	No categorizada claramente
NOTIFICACIÓN	SI	SI	SI	SI

Aquellos sucesos, que sin ser un accidente grave, produzcan efectos perceptibles en el exterior susceptibles de alarmar a la población (tales como ruidos, emisiones, pruebas de alarmas, prácticas de extinción de incendios, etc.), serán notificados utilizando los mismos medios empleados en los accidentes y utilizando el mismo modelo de notificación.

La notificación contendrá al menos la siguiente información:

- Nombre del establecimiento.
- Localización del establecimiento.
- Categoría del accidente.
- Instalación donde ha ocurrido e instalaciones afectadas o que pueden verse afectadas por un posible efecto dominó.
- Sustancias, estado físico de las mismas y cantidades involucradas inicialmente o aquellas otras que pudieran verse afectadas por una evolución desfavorable, así como la ubicación de las mismas (tanques de almacenamiento aéreos y/o subterráneos, vehículos-cisternas, etc.) y su nivel de llenado.
- Tipo de accidente (derrame, fuga, incendio, explosión, etc.) y circunstancias en las que se ha producido.
- Consecuencias ocasionadas y que previsiblemente puedan causarse.
- Medidas adoptadas y aquellas otras previstas a desarrollar.
- Medidas de apoyo exterior necesarias para el control del accidente.



7.2. CRITERIOS DE ACTIVACIÓN DEL PEE.

Tal como se indica en el apartado anterior, el CECEM 112-Andalucía recibe la notificación procedente del establecimiento afectado por el accidente.

En función de la categoría del accidente, la Dirección procede a la activación del PEE. Este se activará siempre que el accidente sea de categoría 2 ó 3. En este supuesto, el CECEM 112-Andalucía en Almería se constituye en CECOP del PEE. El nivel de respuesta lo determinará la Dirección del Plan de acuerdo con las características y evolución del accidente, incluidas aquellas situaciones en las que el industrial no categorice claramente el accidente.

Los accidentes de categoría 1 no justifican la activación del PEE. En aquellas situaciones en que los efectos del accidente sean perceptibles por la población, la actuación del PEE se limitará a una labor de seguimiento e información.

La Dirección de la emergencia en el establecimiento afectado, puede solicitar, a través del CECEM 112-Andalucía, ayuda exterior sin que se active el PEE si la magnitud o naturaleza del accidente lo justifican.

La siguiente tabla resume los criterios de activación del PEE en función de la categoría del accidente:

	CATEGORÍA DEL ACCIDENTE		
	1	2	3
NOTIFICACIÓN	SI	SI	SI
SEGUIMIENTO E INFORME	SI	SI	SI
ACTIVACIÓN DEL PEE	NO	SI	SI

Es competencia de la Dirección del Plan la modificación o mejor adecuación de los criterios de activación, en razón de las condiciones específicas que pudiesen concurrir.

En aquellos casos en que no esté definida la categoría del accidente, corresponderá a la Dirección del Plan decidir si procede su activación.

Desde el punto de vista de afectación al medio ambiente, el presente PEE, se activará únicamente cuando se prevea que, por causa de un accidente grave, pueda producirse una alteración grave del medio ambiente cuya severidad exija la aplicación inmediata de determinadas medidas de protección.



8. PROCEDIMIENTOS DE ACTUACIÓN DEL PEE.

Notificada la existencia de un accidente por parte del establecimiento afectado, se pondrá en marcha el correspondiente procedimiento de actuación. Según los criterios de activación se pueden establecer las siguientes situaciones:

- Si el accidente está identificado como categoría 2 ó 3 se procederá a la activación del PEE, el CECOP alertará a los integrantes del PEE, aplicándose los protocolos de actuación correspondientes a cada grupo del PEE.
- Si la categorización del accidente no viniera expresada en la notificación del industrial (y no corresponde a una situación prevista en su estudio de seguridad y PEI), el CECOP, a efectos de evaluar el accidente y activar el PEE si procede, llevará a cabo la localización de la Dirección del Plan.
- Si el accidente está identificado como categoría 1 no se procederá a la activación del PEE, el CECOP 112-Andalucía mantendrá contacto permanente con el establecimiento afectado, informando a la Dirección del Plan de cualquier hecho de relevancia y del fin del accidente.

8.1. ALERTA AL PERSONAL ADSCRITO AL PEE.

Para la alerta del personal adscrito al PEE se dispone, en las instalaciones del CECOP, de un documento de carácter reservado donde se recogen los nombramientos de los diferentes integrantes de los grupos, así como el directorio telefónico de los mismos.

En el caso de activación del PEE, por accidentes de categorías 2 y 3, las llamadas se realizarán en paralelo, de forma que la activación del PEE y la constitución de los distintos órganos del Plan y de los Grupos Operativos se realice lo mas rápidamente posible.

Se notificará la situación al Centro de Coordinación Operativa Local (en adelante, CECOPAL) de los municipios afectados y a otros organismos, según criterio de la Dirección del Plan.

Una vez constituidos los Grupos Operativos, éstos se ponen en funcionamiento, siguiendo las directrices definidas en sus procedimientos de actuación.

Si previamente a la activación del PEE, existen efectivos actuando en el lugar, se contactará con éstos para recabar la máxima información.

En las situaciones en que no esté claramente identificada la categoría del accidente, pero se hayan producido, o se puedan producir daños, se procederá con la siguiente secuencia, siguiendo los mismos procedimientos establecidos para accidentes de categoría 2 y 3:

- Notificación – Activación de efectivos integrantes del Grupo de Intervención.



- Comunicación de la situación a la Dirección del Plan.
- Comunicación de la situación al Grupo Técnico de Seguimiento y Control.
- Comunicación de la situación a los integrantes del Comité Asesor, según indicación de la Dirección del Plan.
- Comunicación a otros organismos, según indicación de la Dirección del Plan.

Una vez evaluado el accidente y tomada una decisión por la Dirección del Plan, se procederá a la comunicación de la situación y activación de los distintos integrantes del PEE no activados previamente.

En las situaciones de categoría 1, se establecerá un procedimiento de evaluación y seguimiento. Para ello se actuará según la siguiente secuencia:

- Solicitud de información a la persona Responsable del PEI del establecimiento afectado.
- Solicitud de información a la persona Responsable del Servicio de Prevención y Extinción de Incendios y Salvamento así como a las Fuerzas y Cuerpos de Seguridad, en caso de estar desplazados al lugar del accidente.
- Notificación de la situación a la Dirección del Plan.
- Notificación de la situación a los Grupos Operativos y al ayuntamiento del municipio afectado.

8.2. ACTUACIÓN DESDE LOS PRIMEROS MOMENTOS DE LA EMERGENCIA.

En los primeros momentos de la emergencia y hasta la activación completa del PEE, se constituirá en el lugar más adecuado, el PMA, que será la base de coordinación de todos los medios que se encuentren haciendo frente a la emergencia.

8.3. ACTUACIÓN DE LOS GRUPOS OPERATIVOS.

Los procedimientos de actuación de los Grupos Operativos estarán definidos para los distintos supuestos accidentales y serán objeto de revisiones periódicas en función de los ejercicios de adiestramiento y simulacros que se realicen.

Los procedimientos de actuación se podrán agrupar para aquellos supuestos accidentales en los que se prevé que las pautas de actuación son coincidentes.

En aquellos accidentes no categorizados inicialmente en la notificación del establecimiento, pero que hayan producido o puedan producir daños graves, se procederá de manera similar en lo que respecta a la movilización inmediata de efectivos adscritos al Grupo de Intervención.



Una vez categorizado el accidente, si el PEE es activado, se procederá a la constitución formal del Grupo de Intervención y del PMA.

8.4. COORDINACIÓN DE LOS OPERATIVOS. PMA.

El PMA funcionará como centro de coordinación de los servicios operativos con comunicación permanente al CECOP. La Jefatura del PMA será ejercida por la Coordinación de Emergencias de la Delegación territorial con competencia en Emergencia y Protección Civil en Almería u otro designado por la persona responsable de la Dirección del Plan, en función de la evolución de la emergencia. Debe quedar garantizada la disposición de los equipos de comunicaciones que le aseguren la comunicación con la Dirección del PEE y las personas responsables de los Operativos.

El PMA se establece en un lugar cercano a donde se produce la emergencia, con objeto de un mejor control y coordinación de los efectivos y actuaciones en las zonas afectadas, teniendo el carácter de fijo o móvil en función del tipo de emergencia y de las indicaciones de la jefatura del mismo.

Grupo de Intervención.

En caso de activarse el PEE el CECOP alertará al Grupo de Intervención. A partir de esta notificación se adoptará por dicho grupo las actuaciones previstas en los procedimientos de actuación y medidas de protección.

En aquellos accidentes no categorizados inicialmente en la notificación del establecimiento, pero que hayan producido o puedan producir daños graves, se procederá de manera similar en lo que respecta a la movilización inmediata de efectivos adscritos al Grupo de Intervención. Al objeto de asegurar la coordinación de los medios actuantes (Grupo de Intervención), la persona responsable del Servicios de Prevención y Extinción de Incendios y Salvamento en el lugar del accidente asumirá las funciones de coordinación. Una vez categorizado el accidente, si el PEE es activado se procederá a la constitución formal de Grupo de Intervención y PMA.

Grupo Técnico de Seguimiento y Control.

En caso de activarse el PEE, el CECOP alertará al Grupo Técnico de Seguimiento y Control. La Jefatura del Grupo se dirigirá al CECOP y los restantes miembros se distribuirán entre el CECOP y el PMA.

A partir de los valores de medición de campo, datos del accidente e información suministrada por los sistemas informáticos implantados, se llevarán a cabo las funciones de seguimiento y evaluación, informando de todo ello a la Dirección del Plan.

En caso de accidente no categorizado o de categoría 1, el CECOP notificará la situación a la Jefatura del Grupo Técnico de Seguimiento y Control e integrantes del Grupo designado por ésta. A criterio de la Jefatura de Grupo o por indicación de la Dirección del Plan se realizarán funciones de evaluación y seguimiento.



Grupo Sanitario.

En caso de activarse el PEE, el CECOP alertará al Grupo Sanitario a través del Centro de Coordinación de Urgencias y Emergencias Sanitarias del 061 de Almería.

A partir de esta notificación se adoptarán por el Grupo Sanitario las actuaciones previstas en los Procedimientos de Actuación y Medidas de Protección.

Grupo de Seguridad.

En caso de activarse el PEE, el CECOP alertará al Grupo de Seguridad. A partir de esta notificación se adoptarán por dicho Grupo las actuaciones previstas en los Procedimientos de Actuación y Medidas de Protección.

En aquellos accidentes no categorizados inicialmente en la notificación del establecimiento, pero que hayan producido o puedan producir daños graves, se procederá de manera similar en lo que respecta a la movilización inmediata de efectivos adscritos al Grupo de Seguridad.

Grupo de Apoyo Logístico.

Una vez recibida la notificación de la activación del PEE, por parte del CECOP, la Jefatura del Grupo procederá a la alerta y notificación de las personas componentes del Grupo que estime oportunos, incorporándose al CECOP los que así decida.

En el CECOP, y con la ayuda del catálogo de medios y recursos del PEE, se gestionará el suministro de medios necesarios para el control del accidente.

Asimismo, se realizarán actuaciones dirigidas al restablecimiento de servicios básicos, adecuación de alojamientos y otros aspectos asignados.

La actuación de este Grupo se realiza según lo previsto en los Procedimientos de Actuación y Medidas de Protección y los criterios de la Dirección del Plan, de acuerdo a la evolución del accidente.

La Jefatura del PMA, directamente o en su caso a través del Comité de Operaciones, trasladará a la Dirección del Plan, la información sobre el desarrollo del suceso, las medidas adoptadas y necesidades.

8.5. SEGUIMIENTO DEL DESARROLLO DEL SUCESO. FIN DE LA EMERGENCIA.

La Jefatura del PMA, directamente o en su caso a través del Comité de Operaciones, trasladará a la Dirección del Plan, la información sobre el desarrollo del suceso, las medidas adoptadas y necesidades.



La Dirección del Plan podrá contar también con el asesoramiento de personal experto e instituciones, ajenas a este PEE, que se consideren necesarios para la resolución de la situación.

También asesorarán a la Dirección del PEE sobre la conveniencia de decretar el fin de la situación de emergencia y la correspondiente desactivación del PEE.

La declaración del fin de la emergencia no impide sin embargo, que si es necesario continúe la vigilancia preventiva en el lugar o zona afectada por el suceso y se sigan realizando las tareas reparadoras y de rehabilitación.

Una vez finalizada la emergencia, en el plazo máximo de tres meses, la Jefatura de cada Grupo elaborará un informe sobre la notificación del accidente y desarrollo de las acciones de su respectivo Grupo, para su análisis por la Dirección del Plan.

9. INFORMACIÓN A LA POBLACIÓN DURANTE LA EMERGENCIA.

En todos aquellos accidentes en que se active el PEE y aquellos otros en que los efectos sean percibidos por la población, se establecerá un dispositivo de aviso y de información pública sobre las medidas más adecuadas que se deben adoptar. Estas medidas se aplicarán en colaboración con los titulares de las instalaciones incluidas en el Plan.

En tales situaciones se hace necesario facilitar a toda la población información del accidente y las causas que lo originaron, evitando de este modo los efectos negativos que se generan a partir de informaciones dispersas o inadecuadas o de la imposibilidad de acceder a la misma.

En relación al aviso a la población:

- Corresponde a la Dirección del Plan activar los sistemas de aviso, delimitando el momento, ámbito y método.
- Los avisos se establecen a través de:
 - o Conexión con emisoras locales (Radio y TV), mediante mecanismo de entrada inmediata en emisión.
 - o Teléfonos de contacto (contacto con compañías de telefonía móvil).
 - o Utilización de sistemas de sirenas y megafonía fijos/móviles existentes.
 - o Redes sociales.

En relación a la información sobre el accidente:

- Corresponde a la Dirección del Plan designar los criterios, contenidos y canales de información.
- Las informaciones serán elaboradas y coordinadas en su distribución por el Gabinete de Información del PEE.



- El contenido de la información estará referido a:
 - o Características del accidente. Evolución y efectos.
 - o Explicación de las medidas adoptadas.
- Emisión de avisos y mensajes periódicos a la población, que permitan mantenerla informada de la situación y evolución de la emergencia.
- Comunicación de instrucciones y recomendaciones a la población para facilitar su colaboración y la adopción de medidas de autoprotección.
- Tratamiento de la información para evitar situaciones de pánico y actuaciones o comportamientos negativos.
- Localización e identificación de afectados, con especial atención a las personas con discapacidad y otros colectivos en situación de vulnerabilidad.
- Otros aspectos considerados por la Dirección del Plan.

10. CATÁLOGO DE MEDIOS Y RECURSOS.

El Catálogo de Medios y Recursos es una herramienta orientada a la planificación y gestión en emergencias. Está constituido por archivos y bases de datos que recogen información relativa a los medios y recursos pertenecientes a las distintas Administraciones Públicas, organismos y entidades privadas, así como personal técnico y colaboradores, que pueden ser movilizados ante emergencias contempladas en el presente PEE. De esta manera se puede conocer y localizar, de forma rápida y eficaz, los medios y recursos disponibles para actuar ante situaciones de emergencia.

Este catálogo está incorporado en la nueva plataforma tecnológica denominada GEA, accesible desde el CECEM 112-Andalucía de Almería. En él se seleccionan y vinculan los distintos medios humanos, materiales y recursos propios del Plan necesarios para la gestión de las emergencias, estando disponibles para su consulta.



11. IMPLANTACIÓN DEL PEE.

Junto con la elaboración y diseño de la estructura operativa y funcional del PEE, son necesarias una serie de acciones encaminadas a garantizar que los procedimientos de actuación previstos en el mencionado PEE sean plenamente operativos, asegurando su actualización y adaptación a posibles modificaciones.

Tras el proceso de aprobación e información, se establece una fase de implantación dirigida a su instalación inicial y a posibilitar el desarrollo y operatividad del mismo. Se realizará un cronograma específico de implantación. La implantación del PEE recoge las acciones necesarias para su aplicación, tales como:

- Desarrollo de la estructura y organización del PEE.
 - o Designación y nombramientos, en el plazo máximo de seis meses desde la entrada en vigor del plan, de los componentes del Comité Asesor, Gabinete de Información, en su caso y del Comité de Operaciones, así como los sistemas para su localización.
 - o Designación y nombramiento, en el plazo máximo de seis meses desde la entrada en vigor del plan de los componentes que constituyen los Grupos Operativos y los sistemas para su movilización.
 - o Establecimiento de los protocolos, convenios, acuerdos necesarios con los organismos y entidades participantes, tanto para concretar actuaciones como para la asignación de medios y/o asistencia técnica teniendo en cuenta las distintas necesidades de las personas con discapacidad y otros colectivos en situación de vulnerabilidad.
- Programas de dotación y/o mejora de medios y recursos.
 - o Comprobación de la disponibilidad de los medios y recursos asignados al PEE.
 - o Implantación y desarrollo del CECOP.
 - o Ampliación y optimización de comunicaciones.
 - o Equipamiento de sistemas de aviso a la población.
 - o Elaboración y desarrollo de soporte de información territorial.
 - o Elaboración del Catálogo de Medios y Recursos.
- Programas de formación continua a los integrantes de los Grupos Operativos.
 - o Verificación del conocimiento del PEE por parte de todos los intervinientes, en la medida necesaria para que realicen correctamente sus cometidos.
 - o Establecimiento de programas de formación y capacitación de los servicios implicados, que se extienda a las características y necesidades especiales que puedan presentar las personas con discapacidad y otros colectivos en situación de vulnerabilidad.



- Programas de comprobación de la eficacia del modelo implantado.
 - o Comprobación de la eficacia del modelo implantado, el adiestramiento del personal y la disponibilidad de medios, mediante ejercicios o simulacros.
- Programas de información a la población.
 - o Realización de campañas de información y divulgación dirigidas a la ciudadanía para lograr una respuesta adecuada frente a las diferentes situaciones de emergencia.

11.1. INFORMACIÓN DEL PEE A LA POBLACIÓN.

Dentro de la fase de implantación se acometerá una política informativa de cara a la divulgación del PEE entre la población a fin de facilitar la familiarización de ésta con las medidas de protección ante accidentes graves en los que intervengan sustancias peligrosas.

Esta política de información se hará extensible a los centros de trabajo localizados dentro de la zona de intervención y alerta, de manera que dispongan de la información necesaria para organizar las actuaciones en caso de emergencia.

Se realizarán campañas, con los siguientes contenidos:

- Difusión e información pública sobre el PEE.
- Información sobre riesgos potenciales.
- Divulgación de los mensajes y señales aplicables ante situaciones de emergencia.
- Divulgación de medidas de autoprotección.
- Información sobre colaboración y apoyo en tareas de voluntariado.

Con independencia de estas campañas informativas, en la Web de la Junta de Andalucía se dispondrá, para los establecimientos afectados, la información que establece el Anexo III del Real Decreto 840/2015, de 21 de septiembre.

11.2. INFORMACIÓN Y DIVULGACIÓN A LAS ENTIDADES LOCALES.

Los programas de información a los municipios con riesgo de emergencia por accidentes graves en los que intervengan sustancias peligrosas, estarán dirigidos a proporcionar los datos básicos y necesarios para un adecuado desarrollo del Plan de Actuación Municipal.

Se informará sobre:

- Actuaciones básicas en el ámbito local.
- Acopio y suministro de información sobre medios y recursos.



- Apoyo en la toma de decisiones.
- Difusión de consejos para la población.

12. MANTENIMIENTO DEL PEE.

El mantenimiento está dirigido a garantizar que los procedimientos de actuación previstos en el PEE sean operativos, adecuándolo a las modificaciones que incidan en materias relacionadas con el mismo. En función de la magnitud y repercusión de las modificaciones se consideran dos procedimientos diferenciados, las actualizaciones y las revisiones.

A efectos de adecuar el programa de mantenimiento del PEE, la Dirección del Plan, una vez aprobado, establecerá lo siguiente:

- Plan de resolución de carencias detectadas en la implantación.
- Calendario de actividades para mantenimiento del PEE.

12.1. ACTUALIZACIONES Y COMPROBACIONES PERIÓDICAS.

El PEE puede someterse a una actualización puntual, asegurando así su aplicación permanente. Estas actualizaciones recogerán las modificaciones referidas tanto a los aspectos organizativos como operativos.

La actualización del PEE implica:

- Comprobación y actualización de nuevos nombramientos o cambios de los integrantes del PEE.
- Actualización del Catálogo de Medios y Recursos. Comprobación de la disponibilidad, adecuación técnica y asignación de recursos.
- Comprobación de la adecuación y eficacia de los procedimientos operativos.
- Adecuación y desarrollo de: sistemas y medios de comunicaciones, sistemas de aviso a la población, sistemas informáticos de gestión de emergencias y sistemas de previsión y alerta.

Igualmente se debe realizar una comprobación periódica que verifique el perfecto estado de uso de los equipos adscritos al PEE. Estas comprobaciones se realizarán de acuerdo con un programa de implantación general establecido por la Dirección del Plan. El programa deberá ser complementado con las recomendaciones del suministrador del equipo y la titularidad del equipo.



12.2. EJERCICIOS DE ADIESTRAMIENTO.

La formación del personal implicado en el PEE debe ser una labor continuada. Los programas de formación estarán destinados a los integrantes de:

- Los comités.
- El Centro de Coordinación Operativa.
- Los Grupos Operativos.
- Otros organismos implicados.

La formación recogerá los siguientes aspectos:

- Difusión del PEE a los componentes de los Grupos Operativos por parte de la Jefatura de dichos Grupos.
- Cursos de formación para los servicios implicados.
- Realización de ejercicios y simulacros (parciales y/ o globales) donde se verificará el estado de los procesos implicados en situaciones de emergencia.

Se redactarán informes sobre los resultados de los ejercicios realizados y una valoración final. Estos servirán de base para las adaptaciones en el PEE con la finalidad de obtener una mayor coherencia y efectividad de la respuesta frente a situaciones de emergencia.

La realización de los ejercicios por grupos reducidos, constituye en si mismo un elemento de mayor agilidad para la verificación modular del funcionamiento del PEE.

La Jefatura de cada Grupo Operativo, preparará un ejercicio en el que los miembros del mismo deberán emplear todos o parte de los medios necesarios en caso de accidente.

La preparación y diseño de los ejercicios de adiestramiento corresponden a la Jefatura de los Grupos Operativos. Para proceder a su seguimiento técnico y valoración, se constituirá una subcomisión entre los miembros del Comité Asesor del PEE. Los resultados del mismo serán sometidos a la decisión de la Dirección del Plan, para incorporar las mejoras sustanciales tan pronto como sea posible.

12.3. SIMULACROS.

Un simulacro consiste en la activación simulada del PEE en su totalidad al objeto de comprobar:

- El funcionamiento y efectividad de los sistemas de aviso a la población y transmisiones.
- La rapidez de respuesta de los Grupos Operativos y de la aplicación de medidas de protección.
- El funcionamiento de las medidas de protección y una primera evaluación de su eficacia.



Su finalidad es la de evaluar la operatividad del PEE, respecto a las prestaciones previstas y tomar las medidas correctoras pertinentes o revisar su operatividad, si fuese necesario. En este sentido, deben establecerse criterios para la evaluación de la coordinación de las actuaciones y la eficacia de éstas. Todas estas actuaciones se realizarán de acuerdo a la guía de realización de simulacros que se ha elaborado a estos efectos, en la que se incluye como fase necesaria el análisis y evaluación de los resultados aplicable para la mejora continua.

Se deberá realizar un simulacro del PEE para cada revisión. El tiempo transcurrido entre dos simulacros no podrá superar los 3 años.

12.4. EVALUACIÓN DE LA EFICACIA DE LA INFORMACIÓN A LA POBLACIÓN.

Las medidas de protección personal de la población constituyen un complemento indispensable a las medidas adoptadas por el PEE, entre otras razones, porque la mayoría de ellas, de acuerdo con lo establecido en la Guía de Respuesta, consisten en actuaciones que ha de realizar la propia población tendientes al alejamiento del lugar de los hechos o al confinamiento, una vez declarado el accidente. Por esta razón, y con el fin de familiarizarse con las mismas y facilitar la aplicación de otras medidas de protección, es fundamental que la población afectada tenga un conocimiento suficiente del contenido del PEE y de las actitudes que debe adoptar ante avisos de emergencia.

En este sentido, se promoverán periódicamente campañas accesibles de sensibilización entre la población de la zona planificada por parte de la Dirección del Plan, con la colaboración de los industriales afectados.

Estas campañas deberán fundamentarse en:

- Folletos descriptivos.
- Material audiovisual.
- Charlas y Conferencias sobre los objetivos y medios del PEE.
- Demostración de acciones de protección personal.
- Información cada vez que se produzca una activación del PEE, sea real o simulada.
- Contactos directos y visitas a instalaciones.

La forma concreta de esta información depende tanto de la idiosincrasia local como del estado de la opinión pública. En consecuencia el Gabinete de Información del PEE redactará estas comunicaciones para cada caso concreto, bajo la supervisión de la Dirección del Plan.

Debido al grave problema que puede resultar de un tratamiento inadecuado de esta información, la Dirección del Plan analizará, en el ámbito de influencia del PEE, la percepción de riesgo químico, como elemento necesario para una posterior información a la población, en la que se establezcan las metodologías y conte-



nidos adecuados para una divulgación y formación sobre los riesgos, medidas de autoprotección y otros aspectos relacionados con el PEE.

Es por todo ello que la campaña de información no termina hasta no comprobar el grado de eficacia de la misma. Se hace por tanto recomendable realizar un sondeo entre la población una vez realizada la campaña aplicando una técnica cuantitativa y cuestionario cerrado, con el solo objeto de mejorar las actuaciones futuras.

12.5. REVISIONES DEL PEE Y PROCEDIMIENTOS DE DISTRIBUCIÓN DE ÉSTAS.

Complementariamente a las actualizaciones antes señaladas, se establece la necesidad de realizar revisiones globales del PEE. Dicha revisión está dirigida a la reestructuración y complementación del PEE en relación a cambios destacables en los contenidos del mismo, motivados por causas técnicas o de ordenación administrativa o legislativa. Su periodicidad será de tres años, salvo razón motivada. Las revisiones serán aprobadas por el Director del plan, previo informe, si procede, del Comité Asesor.

El PEE establece un período de tiempo máximo de 3 años para realizar las revisiones del mismo. Además se considera la conveniencia de hacer la revisión con anterioridad al vencimiento de dicho período cuando así lo aconsejen los resultados de los ejercicios y simulacros, la evolución de las tendencias en evaluar y combatir accidentes mayores, las modificaciones en los establecimientos, alteraciones en los servicios intervinientes o cualquier otra circunstancia que altere sustancialmente la eficacia en su aplicación.

Toda aquella alteración del PEE que afecte a la organización del mismo, deberá ser comunicada con la suficiente antelación, con el fin de mantener la vigencia y operatividad del mismo. Dicho compromiso se extiende a todos los Organismos y entidades que participan en el PEE.

Se determinarán actuaciones, además de las mencionadas con anterioridad, relativas a la evaluación y optimización de:

- Metodología de identificación de riesgos.
- Estructuras organizativas y procedimientos operativos.
- Medidas de actuación.
- Dotación de medios y equipamiento.
- Sistemas de aviso y comunicación.
- Accesibilidad a la información a desarrollar en el marco del PEE, especialmente por las personas con discapacidad y otros colectivos en situación de vulnerabilidad, e idoneidad de medios utilizados.



13. PLANES DE ACTUACIÓN MUNICIPAL.

Los planes de actuación municipal se basarán en las directrices del PEE, en cuanto a la identificación del riesgo, análisis de consecuencias, zonas objeto de planificación, medidas de protección a la población y actuaciones previstas. Estos planes forman parte del PEE y deberán ser homologados por la Comisión de Protección Civil de Andalucía.

El Plan de Actuación Municipal se adaptará a las características específicas de cada municipio en lo que respecta a demografía, urbanismo, topografía y aspectos socioeconómicos.

El principal objeto del Plan será el de protección e información a la población.

13.1. FUNCIONES BÁSICAS.

Las actuaciones fundamentales que debe desarrollar el Plan de Actuación Municipal ante el riesgo de accidentes graves en los que intervienen sustancias peligrosas son las siguientes:

- Apoyo e integración en su caso en los Grupos Operativos previstos en el PEE.
- Colaboración en la puesta en marcha de las medidas de protección a la población en el marco del PEE y bajo la dirección de este.
- Colaboración en la aplicación del sistema de avisos a la población a requerimiento de la Dirección del Plan y bajo la dirección de esta.
- Colaboración en la difusión y divulgación entre la población afectada del PEE.

13.2. CONTENIDO MÍNIMO DE LOS PLANES DE ACTUACIÓN MUNICIPAL.

Recogiendo los puntos del apartado anterior sobre las funciones básicas del Plan de Actuación Municipal, se establece el siguiente contenido mínimo que ha de incluir el Plan para que sea eficaz y operativo, sin perjuicio de otras actuaciones a desarrollar, que por las características del territorio afectado o por la tipología del accidente, puedan preverse.

1. INTRODUCCIÓN

- 1.1. Objetivos y justificación del Plan en el contexto de la planificación local y de los PEE.
- 1.2. Marco legislativo y desarrollo del proceso de elaboración, aprobación y homologación.

2. DESCRIPCIÓN DEL MUNICIPIO Y ÁMBITO DE APLICACIÓN.

- 2.1. Características geofísicas.
- 2.2. Estructura urbanística / Demografía.
- 2.3. Vías de comunicación.



2.4. Elementos vulnerables a destacar.

2.5. Riesgos asociados.

3. ESTRUCTURA Y ORGANIZACIÓN

3.1. Definición de la persona responsable local de la emergencia.

3.2. Asignación de la representación en el Comité Asesor del PEE.

3.3. Determinación del CECOPAL.

3.4. Determinación de los efectivos operativos locales y su integración en los Grupos Operativos del Plan de Emergencia de Comunidad Autónoma.

3.5. Organigrama y funciones.

4. OPERATIVIDAD.

4.1. Comunicación CECOPAL - CECOP.

4.2. Notificación de la emergencia.

4.3. Activación del Plan de Actuación Municipal.

4.4. Conexión – integración operativa con el Plan de Emergencia de Comunidad Autónoma.

5. IMPLANTACIÓN Y MANTENIMIENTO.

5.1. Formación y capacitación.

5.2. Revisión y ejercicios.

5.3. Implantación y actualización.

ANEXO I: Zonas y población potencialmente afectadas.

ANEXO II: Procedimientos de evacuación. Rutas principales.

ANEXO III: Zonas de seguridad. Áreas e instalaciones alojamiento.

ANEXO IV: Medidas de protección específicas.

13.3. CENTROS DE COORDINACIÓN OPERATIVOS LOCALES.

Los CECOPAL desarrollan una tarea fundamental en la coordinación de las actuaciones previstas en el Plan de Actuación Municipal y sirven de apoyo a la coordinación con el PEE.

La constitución del CECOPAL se realizará siempre que se haya declarado la situación de emergencia, y en las situaciones que se estime oportuno por la Dirección del Plan.

Desde el CECOPAL se realizarán las siguientes acciones:

- Conexión con los Servicios Operativos Locales.
- Transmisión de información de la evolución.
- Petición de medios y recursos adicionales para luchar contra la emergencia.
- Avisos y difusión de normas y consejos a la población.



13.4. INTERFASE DE LOS PLANES DE ACTUACIÓN MUNICIPAL Y EL PEE.

En todas aquellas situaciones en que se active el Plan de Actuación Municipal, la Dirección de dicho Plan debe mantener informada a la Dirección del PEE. Dicha información debe ser de carácter inmediato, y continuada durante todo el proceso en que el PEE se encuentre activado, informando sobre las medidas que se van adoptando y la evolución de la situación.

El procedimiento de información se establecerá desde el CECOPAL en comunicación con el CECEM 112-Andalucía.



Junta de Andalucía

Consejería de la Presidencia,
Administración pública e Interior
Delegación del Gobierno de ALMERÍA

PLAN DE EMERGENCIA EXTERIOR ANTE EL RIESGO DE ACCIDENTES GRAVES EN LOS QUE INTERVIENEN SUSTANCIAS PELIGROSAS

GEOCYCLE PLANTA
ALBOX (ALMERÍA)
Anexo



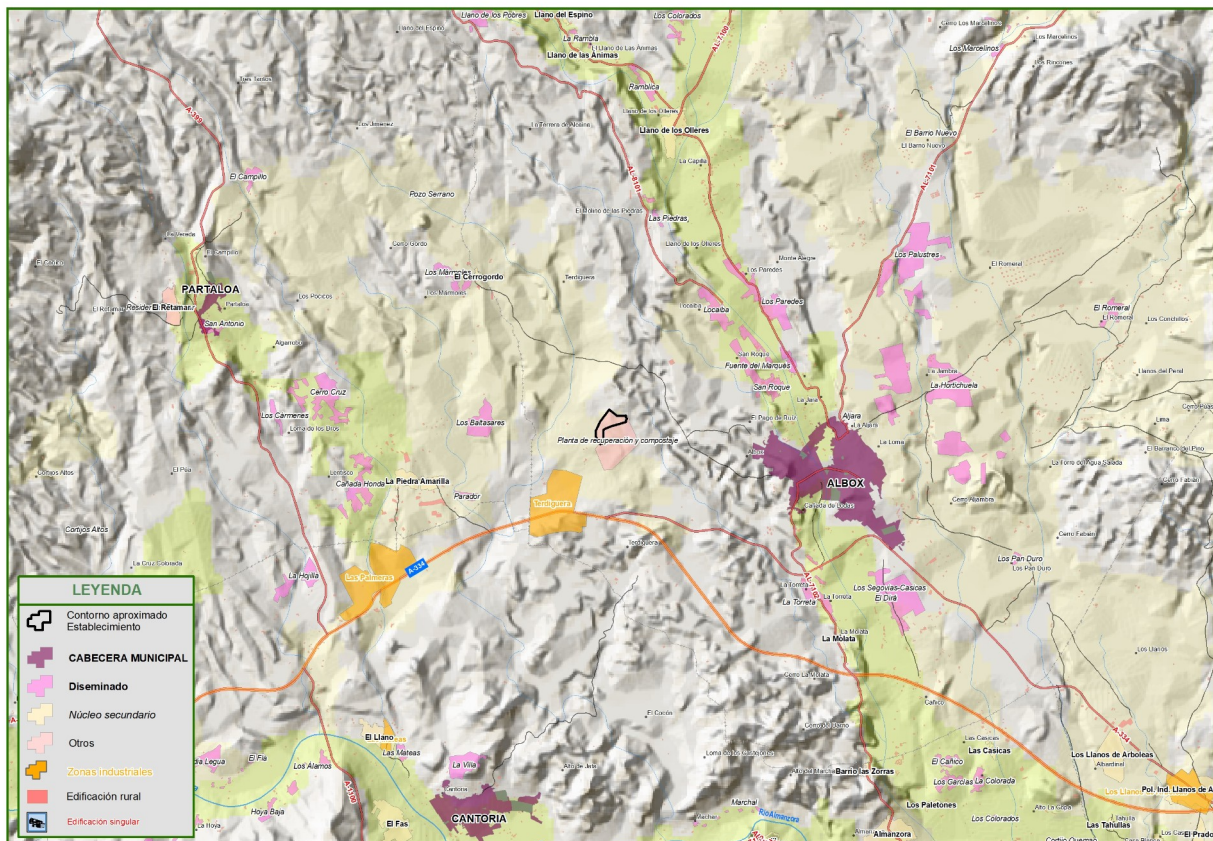


OBJETO Y ÁMBITO.

El objeto de este documento es incluir información que forma parte del plan de emergencia exterior, pero que puede ser modificada en las revisiones del plan.

El término municipal que podría verse afectado en caso de activación de este Plan de Emergencia Exterior corresponde a Albox.

MAPA DE SITUACIÓN



La realización de los análisis de riesgos y las evaluaciones de los accidentes es obligación de GEOCYCLE Planta Albox, estando incluidos en los Informes de Seguridad. La realización del Análisis de Riesgos y la evaluación de los accidentes es obligación de Cristina Gómez López, estando incluidos en el Informe de Seguridad. Esta información ha sido sometida al trámite de evaluación por la Consejería competente en materia de industria, y atendiendo a lo previsto en el artículo 10 del Real Decreto 840/2015, de 21 de septiembre.



Estos estudios siguen la metodología y en líneas generales se describe en el texto de plan. De ellos, se han extraído los escenarios planteados y el cálculo de consecuencias cuyo resumen se indica a continuación:

Escenario	Sustancia	Descripción	Naturaleza del Daño	ZI (m)	ZA (m)	ZED (m)	Categoría
RES/ NAVE_CTR /FIRE	n-dodecano	Incendio interior del almacenamiento temporal de producto en la nave de segregación y Centro de transformación de residuos(CTR)	Radiación térmica	43,5	51,2	37,5	2
RES/ NAVE_BID /FIRE	n-dodecano	Incendio interior del almacenamiento de producto en la nave de bidones.	Radiación térmica	82,0	95,6	73,5	2
RES/FO- SOS/PFI- RE	n-dodecano	Incendio del charco de residuo contenido en un foso de la nave de fosos, con extensión del fuego a los otros cinco fosos de la nave.	Radiación térmica	18,7	19,9	17,7	1
CLS/RP/ CUB/(...)	Metanol	Suceso accidental derivado de la fuga de CLS al cubeto de contención de derrames por rotura parcial de la tubería de fondo del tanque de 150 mm (o la fisura del mismo)	Efecto químico dispersión de nube tóxica (...)/TDISP	54	248	23	2
CLS/RT/ CUB/(...)	Metanol	Suceso accidental derivado de la fuga de CLS al cubeto de contención de derrames por rotura parcial de la tubería de fondo del tanque de 150 mm. Se asume que la rotura es tal que no puede detenerse la fuga, con la consiguiente salida de la totalidad del producto contenido en el tanque.	Efecto químico dispersión de nube tóxica (...)/TDISP	73	334	-	2
CLS/CAR- GA/(...)	Metanol	Suceso accidental derivado de la fuga de CLS al exterior por rotura total o desacople del brazo de carga en la zona de carga de camiones cisterna de CLS. Nota: Las suposiciones de este suceso englobarían sobradamente una hipótesis similar durante la operación de descarga de residuos líquidos, ya que en este caso la descarga al foso se realiza por gravedad. Por ello, el caudal resultante sería inferior al calculado en el escenario planteado (aguas abajo de la bomba P2).	Efecto químico dispersión de nube tóxica (...)/TDISP	32	274	-	1
GO/CAR- GA/PFIRE	Gasóleo	Suceso accidental derivado de la fuga de gasóleo al exterior por rotura total o desacople de la manguera de descarga en la zona de descarga de camiones cisterna de gasóleo.	Radiación térmica	35,5	41,4	30,9	2



ESCENARIOS OBJETO DE PLANIFICACIÓN

Así para la planificación, se elige el mayor escenario de cada tipo. Así:

Escenario	Sustancia	Descripción	Naturaleza del Daño	ZI (m)	ZA (m)	ZED (m)	Categoría
CLS/RT/ CUB/(...)	Metanol	Suceso accidental derivado de la fuga de CLS al cubeto de contención de derrames por rotura parcial de la tubería de fondo del tanque de 150 mm. Se asume que la rotura es tal que no puede detenerse la fuga, con la consiguiente salida de la totalidad del producto contenido en el tanque.	Efecto químico dispersión de nube tóxica (...)/TDISP	73	334	Sin efecto	2
RES/ NAVE_BID/ FIRE	n-dodecano	Incendio interior del almacenamiento de producto en la nave de bidones.	Radiación térmica	82,0	95,6	73,5	2

Estos datos corresponden:

- Plan de autoprotección (Plan de emergencia interior) Geocycle planta en Albox (Almería). Documento IC/SA-17/0019-001/01.

ELEMENTOS VULNERABLES

Los elementos vulnerables con posibilidad de verse afectados son consultados principalmente en las bases cartográficas del Instituto de Estadística y Cartografía de Andalucía (en adelante, IECA), actualizado en junio de 2021. Estas capas se incorporan al Sistema de información Geográfico empleado en la emergencia, de forma que se encuentre lo más actualizado posible. Entre otros, los elementos vulnerables más relevantes son los siguientes:

1. Núcleos de Población (Sistema urbano).
 - 1.1. Cabeceras municipales.
 - 1.2. Núcleos secundarios.
 - 1.3. Zonas Industriales.
 - 1.4. Diseminados.
2. Vías de comunicación.
 - 2.1. Autovías y autopistas.
 - 2.2. Carreteras convencionales.
 - 2.3. Ferrocarril.
3. Hidrología (Hidrografía) e infraestructuras hidráulicas.
 - 3.1. Red hidrográfica.
 - 3.2. Superficies de agua.



- 3.3. Estaciones de tratamiento de agua potable.
- 4. Infraestructuras energéticas.
 - 4.1. Oleoductos.
 - 4.2. Gaseoductos.
 - 4.3. Subestaciones eléctricas.
 - 4.4. Redes eléctricas.
- 5. Otros.
 - 5.1. Patrimonio histórico, cultural y natural.
 - 5.2. Centros educativos.
 - 5.3. Servicios de salud.
 - 5.4. Instalaciones deportivas.
 - 5.5. Gasolineras.
 - 5.6. Playas.

Los Elementos Vulnerables con posibilidad de verse afectados dentro de la Zona de Alerta del escenario más desfavorable (CLS/RT/CUB/) (Z.A.:334 m) son los siguientes:

Tipo	Elemento	Distancia aprox. (Km.)
Red Eléctrica	Albox - Reverte	0,3

Por otro lado, los Elementos Vulnerables que se encuentran en torno a 2 km de las instalaciones de Geocycle son los siguientes:

Tipo	Elemento	Distancia aprox. (Km.)
Cabecera Municipal	Albox	1,74
Núcleo secundario	La Piedra Amarilla	1,85
Asentamiento aparcado	Locaiba	1,7
Asentamiento aparcado	San Roque	1,6
Asentamiento aparcado	Parador	1,57
Asentamiento aparcado	Los Baltasares	1,2
Red viaria	AL-8101	1,7
Red viaria	A-334	1
Red viaria	A-334(Autovía)	0,85
Red Eléctrica	Albox - Reverte	0,3
Gaseoducto	--	1,5



Gaseoducto	--	0,55
Gasolinera	E.S. Terdiguera	0,75
Balsa artificial	7463	0,93
Instalación deportiva	Circuito de motocross la Mina	2



Junta de Andalucía

Consejería de la Presidencia,
Administración pública e Interior
Delegación del Gobierno de MÁLAGA

PLAN DE EMERGENCIA EXTERIOR ANTE EL RIESGO DE ACCIDENTES GRAVES EN LOS QUE INTERVIENEN SUSTANCIAS PELIGROSAS

CLH S.A.
EN MÁLAGA (MÁLAGA)





ÍNDICE

1. INTRODUCCIÓN.....	5
1.1. MARCO NORMATIVO LEGAL ESTATAL.....	6
1.2. MARCO NORMATIVO LEGAL AUTONÓMICO.....	6
2. OBJETO Y ÁMBITO.....	7
2.1. FUNCIONES BÁSICAS DEL PEE.....	8
2.2. DESCRIPCIÓN GENERAL DEL ESTABLECIMIENTO.....	8
3. BASES Y CRITERIOS.....	11
3.1. JUSTIFICACIÓN Y DESCRIPCIÓN DE LA METODOLOGÍA UTILIZADA PARA LA IDENTIFICACIÓN DEL RIESGO.	12
3.2. JUSTIFICACIÓN Y DESCRIPCIÓN DE LA METODOLOGÍA UTILIZADA PARA LA VALORACIÓN DEL RIESGO.	12
3.2.1. Modelo de efectos.....	13
3.2.2. Modelos de consecuencias.....	13
3.3. DEFINICIÓN DE LAS ZONAS OBJETO DE PLANIFICACIÓN.....	13
3.4. JUSTIFICACIÓN Y DESCRIPCIÓN DE LOS CRITERIOS DE PLANIFICACIÓN UTILIZADOS.....	14
3.4.1. Valores umbrales para la zona de intervención.....	14
3.4.2. Valores umbrales para la zona de alerta.....	14
3.4.3. Valores umbrales para el efecto dominó.....	15
3.4.4. Análisis de las consecuencias medioambientales.....	15
4. ZONAS OBJETO DE PLANIFICACIÓN.....	16
4.1. CRITERIO PARA LA DEFINICIÓN DE LAS ZONAS OBJETO DE PLANIFICACIÓN.....	16
4.2. CRITERIOS DE VULNERABILIDAD. ZONAS DE INTERVENCIÓN Y ALERTA.....	17
5. DEFINICIÓN Y PLANIFICACIÓN DE LAS MEDIDAS DE PROTECCIÓN.....	18
5.1. MEDIDAS DE PROTECCIÓN A LA POBLACIÓN.....	18
5.1.1. Sistema de avisos.	18
5.1.2. Control de accesos.....	19
5.1.3. Confinamiento.	19
5.1.4. Alejamiento.	19
5.1.5. Evacuación.	20
5.1.6. Medidas de autoprotección personal.....	20
5.2. OTRAS MEDIDAS DE PROTECCIÓN.....	20
6. ESTRUCTURA Y ORGANIZACIÓN DEL PEE.....	21



6.1. DIRECCIÓN DEL PEE.....	22
6.2. COMITÉ ASESOR.....	23
6.3. GABINETE DE INFORMACIÓN.....	23
6.4. COMITÉ DE OPERACIONES.....	24
6.5. CENTRO DE OPERACIONES.....	25
6.5.1. CECOP.	25
6.5.2. PMA.	26
6.6. GRUPOS OPERATIVOS.....	27
6.6.1. Grupo de Intervención.....	27
6.6.2. Grupo Técnico de Seguimiento y Control.....	28
6.6.3. Grupo Sanitario.	29
6.6.4. Grupo de Seguridad.....	30
6.6.5. Grupo de Apoyo Logístico.....	31
6.6.6. Generalidades.	32
6.7. PROCEDIMIENTOS DE COORDINACIÓN CON EL PLAN ESTATAL.....	32
7. OPERATIVIDAD DEL PEE.....	33
7.1. CRITERIOS Y CANALES DE NOTIFICACIÓN DEL ACCIDENTE.....	33
7.2. CRITERIOS DE ACTIVACIÓN DEL PEE.....	35
8. PROCEDIMIENTOS DE ACTUACIÓN DEL PEE.....	36
8.1. ALERTA AL PERSONAL ADSCRITO AL PEE.....	36
8.2. ACTUACIÓN DESDE LOS PRIMEROS MOMENTOS DE LA EMERGENCIA.....	37
8.3. ACTUACIÓN DE LOS GRUPOS OPERATIVOS.....	37
8.4. COORDINACIÓN DE LOS OPERATIVOS. PMA.....	38
8.5. SEGUIMIENTO DEL DESARROLLO DEL SUCESO. FIN DE LA EMERGENCIA.....	40
9. INFORMACIÓN A LA POBLACIÓN DURANTE LA EMERGENCIA.....	40
10. CATÁLOGO DE MEDIOS Y RECURSOS.....	41
11. IMPLANTACIÓN DEL PEE.....	42
11.1. INFORMACIÓN DEL PEE A LA POBLACIÓN.....	43
11.2. INFORMACIÓN Y DIVULGACIÓN A LAS ENTIDADES LOCALES.....	43
12. MANTENIMIENTO DEL PEE.....	44
12.1. ACTUALIZACIONES Y COMPROBACIONES PERIÓDICAS.....	44
12.2. EJERCICIOS DE ADIESTRAMIENTO.....	45



12.3. SIMULACROS.....	45
12.4. EVALUACIÓN DE LA EFICACIA DE LA INFORMACIÓN A LA POBLACIÓN.....	46
12.5. REVISIONES DEL PEE Y PROCEDIMIENTOS DE DISTRIBUCIÓN DE ÉSTAS.....	47
13. PLANES DE ACTUACIÓN MUNICIPAL.....	48
13.1. FUNCIONES BÁSICAS.....	48
13.2. CONTENIDO MÍNIMO DE LOS PLANES DE ACTUACIÓN MUNICIPAL.....	48
13.3. CENTROS DE COORDINACIÓN OPERATIVOS LOCALES.....	49
13.4. INTERFASE DE LOS PLANES DE ACTUACIÓN MUNICIPAL Y EL PEE.....	50



1. INTRODUCCIÓN.

El Plan de Emergencia Exterior (en adelante PEE) es el marco organizativo y funcional elaborado por la Junta de Andalucía, con la participación de las distintas Administraciones públicas, para prevenir y, en su caso, mitigar las consecuencias de los accidentes graves en los que intervienen sustancias peligrosas.

El PEE se desarrolla desde una perspectiva integral de prevención- intervención- rehabilitación, con especial atención a la evaluación de los posibles tipos de accidentes que puedan producirse y a la estimación de las zonas de riesgo, estableciendo las medidas de protección más idóneas; a la constitución de una adecuada estructura organizativa, y al desarrollo de procedimientos coordinados entre las entidades y servicios implicados en actuaciones de prevención e intervención.

El Real Decreto 840/2015, de 21 de septiembre, constituye la transposición al ordenamiento jurídico nacional de la Directiva 2012/18/UE, conocida como Directiva Seveso III, que supone un avance relevante en el proceso de armonización de la Unión Europea en el ámbito de la prevención de accidentes graves y la gestión de los riesgos en aquellos establecimientos en los que estén presentes sustancias peligrosas en cantidades significativas.

La elaboración de los PEE de los establecimientos afectados, se ha de hacer teniendo en cuenta los criterios que establece la Directriz básica de protección civil para el control y la planificación ante el riesgo de accidentes graves en los que intervienen sustancias peligrosas (en adelante “la Directriz básica”), aprobada por Real Decreto 1196/2003, de 19 de septiembre, por el que se aprueba la Directriz básica de protección civil para el control y la planificación ante el riesgo de accidentes graves en los que intervienen sustancias peligrosas.

El Plan a continuación desarrollado se estructura según establece la Directriz básica, en su artículo 7, en los siguientes apartados:

- Objeto y ámbito.
- Bases y criterios.
- Zonas objeto de planificación.
- Definición y planificación de las medidas de protección.
- Estructura y organización del Plan.
- Operatividad.
- Procedimientos de actuación del Plan.
- Información a la población durante la emergencia.
- Catálogo de medios y recursos.
- Implantación.



- Mantenimiento.
- Planes de Actuación Municipales.

El presente plan sustituye al PEE CLH S.A. en parte al aprobado mediante el Decreto 110/2014, de 11 de agosto, por el que se aprueban los Planes de Emergencia Exterior ante el riesgo de accidentes graves en los que intervienen sustancias peligrosas correspondientes a los establecimientos: 1. Geocycle Valorización de Residuos, S.A., planta de combustibles alternativos, en Albox (Almería), Verinsur, S.A., en Jerez de la Frontera (Cádiz), Bioenergía Santamaría, S.A., en Lucena (Córdoba), Compañía Logística de Hidrocarburos, S.A. (CLH, S.A.), instalación de almacenamiento de Córdoba (Córdoba), Compañía Logística de Hidrocarburos, S.A. (CLH, S.A.), instalación de almacenamiento de Motril, (Granada), Compañía Energética Las Villas, S.L. (Celvi), en Villanueva del Arzobispo (Jaén), Compañía Energética Puente del Obispo Cepunte, S.L. (Cepunte), en Baeza (Jaén), Compañía Logística de Hidrocarburos, S.A. (CLH, S.A.), instalación de almacenamiento de Málaga, Compañía Logística de Hidrocarburos, S.A. (CLH, S.A.), instalación de almacenamiento de Sevilla (Sevilla), Fitotrans, S.A., en Carrión de los Céspedes (Sevilla), Productos A.J.F., S.L, en Morón de la Frontera (Sevilla), Polígono industrial Carretera de la Isla II, en Dos Hermanas (Sevilla). Este plan supone una modificación del aprobado en 2014, adaptándolo al Real Decreto 840/2015, de 21 de septiembre.

1.1. MARCO NORMATIVO LEGAL ESTATAL.

A continuación se enumeran las disposiciones legales y reglamentarias a nivel estatal en las que se fundamenta la elaboración de los PEE.

- Real Decreto 840/2015, de 21 de septiembre, por el que se aprueban medidas de control de los riesgos inherentes a los accidentes graves en los que intervengan sustancias peligrosas.
- Ley 17/2015 de 9 de Julio, del Sistema Nacional de Protección Civil.
- Real Decreto 1070/2012, por el que se aprueba el Plan Estatal de Protección Civil ante el Riesgo Químico.
- Real Decreto 1196/2003, de 19 de Septiembre, por el que se aprueba la Directriz básica de protección civil para el control y planificación ante el riesgo de accidentes graves en los que intervienen sustancias peligrosas, modificado por el Real Decreto 734/2019, de 20 de diciembre, por el que se modifican directrices básicas de planificación de protección civil y planes estatales de protección civil para la mejora de la atención a las personas con discapacidad y a otros colectivos en situación de especial vulnerabilidad ante emergencias.

1.2. MARCO NORMATIVO LEGAL AUTONÓMICO.

A continuación se enumeran las disposiciones legales y reglamentarias a nivel autonómico en las que se fundamenta la elaboración de los PEE.

- Ley Orgánica 2/2007, de 19 de Marzo, de reforma del Estatuto de Autonomía para Andalucía.



- Ley 2/2002, de 11 de Noviembre, de Gestión de Emergencias en Andalucía.
- Acuerdo de 22 de noviembre de 2011, del Consejo de Gobierno, por el que se aprueba el Plan Territorial de Emergencia de Andalucía.
- Decreto 46/2000, de 7 de febrero, por el que se determinan las competencias y funciones de los órganos de la Administración de la Junta de Andalucía en relación con las medidas de control de los riesgos inherentes a los accidentes graves en los que intervengan sustancias peligrosas.
- Orden de la Consejería de Empleo y Desarrollo Tecnológico, de 18 de Octubre de 2000, de desarrollo y aplicación del artículo 2 del Decreto 46/2000, de 7 de febrero, de la Junta de Andalucía, sobre accidentes graves en los que intervengan sustancias peligrosas.

2. OBJETO Y ÁMBITO.

El objeto fundamental del PEE es el establecimiento de las medidas de prevención y de información, así como la organización y los procedimientos de actuación, asegurando una mejor eficacia y coordinación en la intervención de los medios y recursos disponibles.

La finalidad del PEE es prevenir y, en su caso, mitigar los efectos de los accidentes graves en los que intervengan sustancias peligrosas, limitando sus consecuencias para las personas, los bienes y el medio ambiente.

El PEE, aquí desarrollado, está destinado a hacer frente a situaciones puntuales que entrañen un grave riesgo para personas y bienes, o que representen, también de forma grave, un riesgo de contaminación del medio ambiente. En general, en estas situaciones, se requiere la movilización de una gran cantidad de recursos humanos y materiales, por lo que es esencial una planificación previa de las actuaciones y de las medidas de protección que han de adoptarse.

El PEE constituye el marco orgánico y funcional para la intervención preventiva o mitigadora frente a los accidentes graves en los que intervienen sustancias peligrosas, que en el mismo se contemplan. A partir del análisis y evaluación de los accidentes, establece las medidas de actuación, la aplicación de medios y recursos y el esquema de coordinación entre Administraciones, organismos y servicios a intervenir.

Conforme a lo previsto en el artículo 10 del Real Decreto 840/2015, de 21 de septiembre, y el artículo 5 de la Orden de 18 de octubre de 2000, la realización del análisis de riesgos y la evaluación de los accidentes es obligación de CLH S.A. , estando incluidos en los informes de seguridad. Este informe de seguridad, es evaluado por la Consejería competente en materia de industria, con la colaboración de organismos de control habilitados de acuerdo con lo previsto en el Reglamento de la infraestructura para la calidad y la seguridad industrial, aprobado por el Real Decreto 2200/1995, de 28 de diciembre.



Igualmente, el PEE debe prever, prestando especial atención a la asistencia a personas con discapacidad y otros colectivos en situaciones de vulnerabilidad, el desarrollo de protocolos de actuación específicos en las distintas fases de un posible accidente y de programas de información preventiva y de alerta que permitan a los ciudadanos adoptar las medidas oportunas.

El ámbito de aplicación del presente PEE es el almacenamiento de CLHs en Málaga (Málaga). En el apartado 2.2 de este Plan se incluye una descripción general del establecimiento.

En el Anexo a este PEE, se reflejan los municipios y los principales elementos vulnerables que pudieran verse afectadas según los escenarios objeto de planificación.

2.1. FUNCIONES BÁSICAS DEL PEE.

Las funciones básicas que pretende cubrir este Plan son las siguientes:

- Caracterizar las zonas de intervención y alerta.
- Prever la estructura organizativa y los procedimientos de intervención para las situaciones de emergencia por accidentes graves.
- Prever los procedimientos de coordinación con el Plan Estatal para garantizar su adecuada integración.
- Prever los procedimientos de coordinación con otros planes.
- Establecer los sistemas de articulación con las organizaciones de las administraciones municipales y definir los criterios para la elaboración de los planes de actuación municipal de aquéllas.
- Especificar los procedimientos de información a la población sobre las medidas de seguridad, en la forma accesible y comprensible necesarias, que deban tomarse y sobre el comportamiento a adoptar en caso de accidente.
- Catalogar los medios y recursos específicos a disposición de las actuaciones previstas.
- Garantizar la implantación y mantenimiento del PEE.

2.2. DESCRIPCIÓN GENERAL DEL ESTABLECIMIENTO.

La instalación objeto del presente estudio está destinada a la recepción, almacenamiento, trasiego, carga y descarga, de combustibles líquidos. No existe ningún tipo de proceso de transformación de productos, salvo la aditivación y coloración en la línea o en brazos de carga a los mismos (mezclas en frío de productos), además de la aditivación en la línea de entrada a tanques.



Recepción de productos

La recepción de los productos en esta Instalación de Almacenamiento se realiza a través del Oleoducto El ArahalMálaga, de 124 km de longitud. El producto se distribuye hacia los tanques de almacenamiento e interfases de ligeros y pesados. Los productos que se reciben son: GASOLINAS, GASÓLEOS Y QUEROSENOS.

Almacenamiento de productos

Desde el manifold, los productos son dirigidos, a través de diferentes líneas, hacia los tanques de almacenamiento sin que exista ningún proceso ni transformación intermedia durante el periodo de almacenaje, salvo los controles habituales de nivel, purgas, etc. Dichos tanques están agrupados en cubetos, según el producto a almacenar.

Los productos Clase B1 (Gasolinas), se encuentran almacenados en tanques verticales de techo fijo con pantalla flotante.

Los productos Clase C (Gasóleos), se encuentran almacenados en tanques verticales atmosféricos de techo fijo.

Expedición de productos

Existen dos medios de expedición de productos en la Instalación de Almacenamiento de Málaga, uno por camiones cisterna y otro por tubería para el Aeropuerto de Málaga.

Almacenamiento de aditivos

Se dispone en la instalación de una zona de aditivación que consta de un total de 16 tanques de diferentes capacidades.

La aditivación se realiza en la línea de entrada a tanques y en los brazos de carga de los camiones cisterna. Para cada brazo de carga existe un depósito y bomba independiente, con el producto específico a adicionar en cada caso

Los datos generales del establecimiento se muestran a continuación:

Razón Social	Compañía Logística de Hidrocarburos, CLH, S.A.
Dirección del domicilio social del industrial	Titán, 13. C.P.: 28045 Madrid
Establecimiento	Compañía Logística de Hidrocarburos CLH, S.A. Instalación de Almacenamiento de Málaga
Dirección del establecimiento industrial	Polígono Industrial Santa Teresa. El Tarajal c/Joaquín Vargas, 18 28196 Málaga

Actividad	Depósito y almacenamiento. Transporte por tuberías.
CNAE	5210 / 4950



Las instalaciones de CLH, S.A. se encuentran localizadas en las coordenadas tomadas en la puerta de entrada del establecimiento(ETRS 89, Huso 30):

X= 365.747
Y= 4.062.495
36° 41' 48" Latitud Norte
4° 30' 14" Latitud Oeste

(PUERTA DE LA INSTALACIÓN)

El establecimiento CLH queda afectado por la legislación vigente en materia de prevención de Accidentes Graves en los que intervengan Sustancias Peligrosas, Real Decreto 840/2015, de 21 de septiembre, *por el que se aprueban medidas de control de los riesgos inherentes a los accidentes graves en los que intervengan sustancias peligrosas*, por la presencia de éstas en sus instalaciones.

Las sustancias peligrosas presentes y los umbrales de aplicación del R.D. 840/2015, incluidos en el Informe de Seguridad del Industrial, son:

Clasificación R.D. 840/2015	Cantidad Umbral (en toneladas) de las sustancias peligrosas			
	Número CAS	Presente	Requisitos de nivel inferior	Requisitos de nivel Superior
Sustancias peligrosas Nominadas (Anexo I, Parte 2)				
Productos derivados del petróleo y combustibles alternativos: a) gasolina de Automoción (sin plomo 95 y 98) b) queroseno. c) gasóleos (GO-A y GO-C).	86290-81-5	Supera Cantidad Umbral Requisitos Nivel Inferior	2.500	25.000
	64742-47-8	Supera Cantidad Umbral Requisitos Nivel Superior		
	68334-30-5	Supera Cantidad Umbral Requisitos Nivel Superior		

Nota: Los umbrales de aplicación de las sustancias que aparecen en la notificación e informe de seguridad del establecimiento se refieren al Real Decreto 840/2015.



3. BASES Y CRITERIOS.

La práctica totalidad de los accidentes potenciales en instalaciones de fabricación, tratamiento o almacenamiento de productos químicos que pueden provocar daños sobre las personas, el medio ambiente y los bienes se corresponden con la fuga o derrame incontrolado de sustancias peligrosas por sus características inflamables, explosivas o tóxicas.

Si bien los sucesos iniciadores de tales accidentes se asocian a causas de diversa índole: naturales (terremotos, maremotos, inundaciones, huracanes, etc), humanos (fallos en procedimientos de operación, arranque, paradas, etc) o técnicas (deterioro de soldaduras, fallo en juntas, etc) será la dinámica de procesos, las características de las sustancias involucradas y los medios de protección existentes los que llevarán a los diferentes desarrollos de accidentes y, en definitiva, a los sucesos finales.

De esta manera, analizando la cadena de sucesos desde el suceso inicial hasta las diferentes posibilidades de desarrollo de los mismos mediante las técnicas de identificación de riesgos que se indicarán a continuación, se llegarán a determinar aquellos accidentes que pueden tener consecuencias en el exterior, y que serán objeto de consideración primordial por parte del PEE.

Entre dichos accidentes cabrá considerar:

- Formación de nube tóxica o contaminación del medio ambiente ante fuga de producto tóxico.
- Formación de dardo de fuego, charco inflamable, nube inflamable y BLEVE ante fuga de sustancia inflamable.
- Explosión ante fuga de gas inflamable o de sustancia altamente inestable.

Los fenómenos físicos peligrosos asociados a dichos accidentes que se producirán sobre los diferentes elementos vulnerables dependen del carácter de la sustancia, pudiendo clasificarse en fenómenos de:

- Tipo mecánico (ondas de presión y proyectiles).
- Tipo térmico (radiación térmica).
- Tipo químico (fuga tóxica).

Una descripción más detallada de los diferentes fenómenos asociados a cada uno de estos accidentes se realiza cuando se definen las Zonas de Riesgo.



3.1. JUSTIFICACIÓN Y DESCRIPCIÓN DE LA METODOLOGÍA UTILIZADA PARA LA IDENTIFICACIÓN DEL RIESGO.

El objetivo de la identificación de riesgos es determinar qué accidentes, con consecuencias para el exterior, se pueden dar en una instalación industrial (almacenamiento, transporte, etc.), y que puedan suponer un grave daño para las personas, los bienes y el medio ambiente de forma que, una vez identificados se evalúen las consecuencias de estos accidentes, y se utilicen en la elaboración del PEE al objeto de poder prevenirlos y mitigar sus efectos, en caso que ocurran.

Para la identificación de posibles escenarios de accidentes graves en CLH , se ha seguido la siguiente metodología definida en el Informe de Seguridad del establecimiento:

- Estudio exhaustivo de las instalaciones, teniendo en cuenta las condiciones de operación y diseño de los equipos en los que se ven involucrados productos con características de peligrosidad.
- Análisis de las propiedades de las sustancias peligrosas presentes.
- Análisis histórico de accidentes en instalaciones similares y/o para las mismas sustancias peligrosas. Este análisis comprende la descripción de situaciones de riesgo que han ocurrido en el pasado. Para ello, se ha realizado una búsqueda en las bases de datos de accidentes FACTS (TNO), MHIDAS y MARS.
- Estudio de los árboles de fallo, que es una técnica desarrollada en Análisis de Riesgos para deducir los fallos de sistemas a partir de fallos individuales.
- Criterio general de selección de escenarios, apoyado en datos de fallo genéricos de plantas similares, resultando de gran importancia los resultados y la experiencia previa obtenidos de anteriores análisis de riesgos. Se lleva a cabo una identificación sistemática de las posibles localizaciones de accidentes para las instalaciones, que se extiende para todos aquellos que se consideran posibles.

3.2. JUSTIFICACIÓN Y DESCRIPCIÓN DE LA METODOLOGÍA UTILIZADA PARA LA VALORACIÓN DEL RIESGO.

Dada la gran diversidad de parámetros que afectan al posible desarrollo de un accidente se hace necesario, antes de proceder a utilizar los modelos de cálculo de efectos y consecuencias, definir completamente las evoluciones que se van a estudiar para cada accidente identificado.

Es decir, para cuantificar las consecuencias asociadas a los escenarios identificados, se determinan previamente:

- Desarrollos del accidente y sus posibles consecuencias. Se determinan las posibles evoluciones accidentales en cuanto a sus efectos físicos (formación de charco, evaporación, ignición, dispersión, etc.) y, por tanto, sus posibles consecuencias. Se aplica para ello la técnica del árbol de sucesos.
- Condiciones de contorno. Para cada una de las evaluaciones, se definen las condiciones atmosféricas (estabilidad, velocidad de viento, etc.) y de proceso (arranque, operación, parada, etc.) para las



que se realiza el análisis. Generalmente, se seleccionan las condiciones de contorno que generan las peores consecuencias.

3.2.1. Modelo de efectos.

Comprenden aquellos modelos que describen el comportamiento de una sustancia química en una fuga, como son la velocidad de fuga, formación de charcos, evaporación, flash, dispersión (como gas neutro o gas pesado) y los correspondientes efectos: incendio de charcos, dardos de fuego, flash fire o explosión, etc.

Para el cálculo de los efectos derivados de los accidentes, se pueden emplear los modelos de efectos incluido en el programa informático EFFECTS, desarrollado por TNO, basados en el manual de consecuencias de fugas de productos peligrosos denominado “Methods for the calculation of the physical effects of the escape of dangerous material -liquids and gases-”, conocido como “Yellow Book”.

3.2.2. Modelos de consecuencias.

Se utilizan para predecir los daños a las personas o a los materiales debidos a la exposición a los eventuales efectos:

- Radiación de calor por incendio de charcos, jet fire, flash fire o BLEVE.
- Efectos directos de sobrepresiones originadas por explosiones o asociadas a los efectos secundarios de estas: derrumbamiento y edificaciones, rotura de cristales, etc.
- Exposición e inhalación de gases con propiedades tóxicas.

3.3. DEFINICIÓN DE LAS ZONAS OBJETO DE PLANIFICACIÓN.

La Directriz básica define las siguientes zonas:

- **Zona de Intervención:** es aquélla en la que las consecuencias de los accidentes producen un nivel de daños que justifica la aplicación inmediata de medidas de protección.
- **Zona de Alerta:** es aquélla en la que las consecuencias de los accidentes provocan efectos que, aunque perceptibles por la población, no justifican la intervención, excepto para los grupos críticos de población.

Para cada una de las hipótesis obtenidas, y en función de las consecuencias de cada una para las personas, el medio ambiente y los bienes, se establecen en cada uno de los supuestos las zonas de intervención y alerta.



3.4. JUSTIFICACIÓN Y DESCRIPCIÓN DE LOS CRITERIOS DE PLANIFICACIÓN UTILIZADOS.

Las zonas potencialmente afectadas por los fenómenos peligrosos que se derivan de los posibles accidentes en las instalaciones contempladas en los PEE, se determinan a partir de las distancias a las que unas ciertas variables físicas, representativas de los fenómenos peligrosos, alcanzan unos determinados valores umbrales.

3.4.1. Valores umbrales para la zona de intervención.

Los valores umbrales que deberán adoptarse para la delimitación de la zona de intervención son los que a continuación se señalan:

- Un valor local integrado del impulso, debido a la onda de presión, de 150 mbar·s.
- Una sobrepresión local estática de la onda de presión de 125 mbar.
- El alcance máximo de proyectiles con un impulso superior a 10 mbar·s en una cuantía del 95%, producido por explosión o estallido de continentes.
- Una dosis de radiación térmica de $250 \text{ (kW/m}^2\text{)}^{4/3}\cdot\text{s}$, equivalente a las combinaciones de intensidad térmica y tiempo de exposición que se indican a continuación:

I (kW / m²)	7	6	5	4	3
t_{exp} (s)	20	25	30	40	60

- Concentraciones máximas de sustancias tóxicas en el aire calculadas a partir de los índices AEGL-2, ERPG-2 y/o TEEL-2, siguiendo los criterios expuestos en el apartado 2.3.1.3 de la Directriz Básica.

3.4.2. Valores umbrales para la zona de alerta.

Para la delimitación de la zona de alerta se considerarán los siguientes valores umbrales y circunstancias:

- Un valor local integrado del impulso, debido a la onda de presión, de 100 mbar·s.
- Una sobrepresión local estática de la onda de presión de 50 mbar.
- El alcance máximo de proyectiles con un impulso superior a 10 mbar·s en una cuantía del 99,9%, producido por explosión o estallido de continentes.
- Una dosis de radiación térmica de $115 \text{ (kW/m}^2\text{)}^{4/3}\cdot\text{s}$, equivalente a las combinaciones de intensidad térmica y tiempo de exposición que se indican a continuación:

I (kW / m²)	6	5	4	3	2
t_{exp} (s)	11	15	20	30	45



- Concentraciones máximas de sustancias tóxicas en el aire calculadas a partir de los índices AEGL-1, ERPG-1 y/o TEEL-1, siguiendo los criterios expuestos en el apartado 2.3.1.3 de la citada Directriz básica.

3.4.3. Valores umbrales para el efecto dominó.

Para la determinación de un posible efecto dominó de un accidente grave en instalaciones circundantes o próximas y/o en un establecimiento vecino, la Directriz básica establece los siguientes valores umbrales:

- Radiación térmica: 8 kW/m².
- Sobrepresión: 160 mbar.
- Alcance máximo de los proyectiles producidos por explosión o estallido de continentes: La distancia se calcula en función de las hipótesis accidentales consideradas.

Nota: La Directriz básica permite la utilización de otros valores umbrales distintos a los mencionados, siempre y cuando se apoyen en referencias técnicas avaladas y se justifiquen debidamente las circunstancias establecidas para dichos valores, en lo que atañe a la naturaleza del material afectado, duración de la exposición, geometría del equipo, contenido, presencia de revestimiento y aislamiento, etc.

3.4.4. Análisis de las consecuencias medioambientales.

Según lo recogido en el R.D. 840/2015, de 21 de septiembre, en su artículo 10.b., el informe de seguridad tiene por objeto, entre otros:

“Demostrar que se han identificado y evaluado los riesgos de accidentes, con especial rigor en los casos en los que éstos pueden generar consecuencias graves, y que se han tomado las medidas necesarias para prevenirlos y para limitar sus consecuencias sobre la salud humana, el medio ambiente y los bienes”.

En este sentido, se lleva a cabo un análisis de la vulnerabilidad del medio ambiente basado en la evaluación y parametrización de los siguientes elementos:

- **Fuente de riesgo:** La evaluación contempla entre otros aspectos la peligrosidad de la sustancia, los factores que condicionan su comportamiento ambiental y la cantidad potencialmente involucrada.
- **Sistemas de control primario:** Los sistemas de control primario son los equipos o medidas de control dispuestos con la finalidad de mantener una determinada fuente de riesgo en condiciones de control permanente, de forma que no afecte significativamente al medio ambiente.

La evaluación describe para cada fuente de riesgo los sistemas de control dispuesto y su eficacia, estimando qué cantidad de fuente de riesgo puede alcanzar el medio y en qué condiciones.



- **Sistemas de transporte:** La evaluación describe en qué casos las fuentes de riesgo pueden alcanzar el medio receptor, y estimar si el transporte en el mismo (aire, agua superficial o subterránea, suelo) puede poner la fuente de riesgo en contacto con el receptor y la magnitud de la posible afección.
- **Receptores vulnerables:** La evaluación debe incluir una valoración del entorno natural, el entorno socio-económico, y su afección.

4. ZONAS OBJETO DE PLANIFICACIÓN.

Teniendo en cuenta los criterios de vulnerabilidad contenidos en la Directriz básica, los valores obtenidos para cada una de las variables en cada una de las hipótesis y escenarios accidentales establecidos en el informe de seguridad y las consecuencias que en éste se estiman para las personas, el medio ambiente y los bienes, se establecen en cada uno de los supuestos las dos zonas objeto de planificación (intervención y alerta).

La información referida a este apartado que por razones de seguridad industrial no pueda ser objeto de publicación, se detalla en la documentación complementaria de este PEE.

4.1. CRITERIO PARA LA DEFINICIÓN DE LAS ZONAS OBJETO DE PLANIFICACIÓN.

Para la definición de las zonas objeto de planificación, se estudia:

- Sustancias peligrosas, localización y cantidades de las mismas.
- Valores que pueden alcanzar las variables físicas representativas de los fenómenos peligrosos.
- Elementos vulnerables.
- Consecuencias.

La superposición de los inventarios mencionados, señala las zonas con probabilidad de ser dañadas por un accidente y qué tipo de consecuencias tendría el mismo en ellas. Se deduce por tanto, de qué recursos se debe disponer para su prevención o socorro, lo que constituye el objetivo de la planificación.

La expresión de lo anteriormente expuesto se traduce en los llamados Mapas de Riesgo, que se elaboran sobre el mapa del establecimiento en estudio.

Estos Mapas de Riesgo, contienen además, la naturaleza, situación y extensión de todos los elementos vulnerables (personas, medio ambiente y bienes) situados en la zona próxima a los establecimientos objeto de planificación.



Debe tenerse presente que la definición de zonas de intervención y alerta presupone la existencia de elementos vulnerables en las mismas, de manera que las áreas afectadas por un accidente que no coincidan con elementos vulnerables, no requieran más medidas de planificación que las de aislamiento o señalización.

Dependiendo de las características del escenario (sustancia tóxica, inflamable, etc.), la zona objeto de planificación será la máxima zona a que puede dar lugar cualquiera de las evoluciones previsibles del escenario accidental considerado.

4.2. CRITERIOS DE VULNERABILIDAD. ZONAS DE INTERVENCIÓN Y ALERTA.

Las zonas potencialmente afectadas por los fenómenos peligrosos que se derivan de los accidentes potenciales de las instalaciones contempladas en los PEE se determinan a partir de las distancias a las que determinadas variables físicas representativas de los fenómenos peligrosos alcanzan unos determinados valores umbrales.

Los valores umbrales que deberán adoptarse según la Directriz básica para la delimitación de las zonas de intervención y alerta, son las que han quedado recogidas con anterioridad en el punto 3 -Bases y Criterios- en su apartado 3.4. de este documento.

A efectos de la Directriz básica, se considera al medio ambiente como el conjunto de recursos que condicionan y sustentan la vida del ser humano: el aire, el agua, el suelo, el clima, las especies de flora y fauna, las materias primas, el hábitat y el patrimonio natural y cultural.

La liberación incontrolada de productos contaminantes, conlleva riesgos asociados cuyas consecuencias son diferidas en la mayoría de las ocasiones. Es por ello que, a la hora de delimitar las zonas afectadas por estos sucesos, es preciso el conocimiento de las circunstancias, en su más amplio sentido, bajo las que se desarrolla el accidente, así como la naturaleza del producto fugado, en lo que a su capacidad contaminante se refiere.

Así desde el punto de vista del medio ambiente, los Planes de Emergencia Exterior se activarán únicamente cuando se prevea que, por causa de un accidente, puede producirse una alteración grave del medio ambiente cuya severidad exija la aplicación inmediata de determinadas medidas de protección.



5. DEFINICIÓN Y PLANIFICACIÓN DE LAS MEDIDAS DE PROTECCIÓN.

Se consideran medidas de protección los procedimientos, actuaciones, medios y recursos previstos en los PEE con el fin de evitar o atenuar las consecuencias de los accidentes graves, inmediatas y diferidas, para toda la población, el personal de los grupos operativos, las propias instalaciones afectadas, el medio ambiente y los bienes materiales.

Para la aplicación de las medidas de protección, el PEE tiene en cuenta los valores de las magnitudes físicas, las características del medio y la población que pueda verse afectada y el alcance de las consecuencias que definen el riesgo de los accidentes graves que han servido para definir las zonas objeto de planificación.

Las medidas de protección se seleccionarán en función de su eficacia para mitigar o prevenir los efectos adversos de los accidentes considerados en el PEE, descartando las medidas superfluas y otras de resultados dudosos, así como aquellas medidas y procedimientos de actuación que puedan ocasionar alteraciones en el medio ambiente, de acuerdo con la experiencia y con la práctica internacional.

Estas medidas se aplicarán en colaboración con los titulares de la instalaciones incluidas en el Plan. Se atenderá a lo establecido en el artículo 7.bis.7, del Sistema Nacional de Protección Civil (Ley 17/2015, de 9 de julio).

5.1. MEDIDAS DE PROTECCIÓN A LA POBLACIÓN.

Son aquellas referidas a la protección de la integridad física de las personas en las zonas afectadas y a facilitar actitudes de colaboración y autoprotección, garantizando en todo caso la asistencia a las personas con discapacidad y otros colectivos en situaciones de vulnerabilidad.

5.1.1. Sistema de avisos.

El sistema de avisos a la población tiene por finalidad alertar a la población e informarla sobre la actuación más conveniente en cada caso y sobre la aplicación de otras medidas de protección. A través de las campañas de divulgación previstas en la implantación del PEE se informará de ellas a la población.

El PEE prevé la posibilidad de dirigirse a la población a través de las emisoras de radio y, en su caso, de televisión y redes sociales. La relación de estas emisoras así como la forma de contacto y sus frecuencias de emisión se encontrarán disponibles en las instalaciones del 112-Andalucía.

La alerta a la población se realizará preferentemente mediante la instalación de una red de sirenas y/o megafonía fija. No obstante, se podrá informar a la población de las medidas de protección que sea conveniente adoptar, así como de las medidas de protección de aplicación inminente, mediante un sistema de megafonía móvil, o utilizando aquellos sistemas que conforme a las nuevas tecnologías sean susceptibles de ser



implementados y que por su versatilidad sean más eficaces para el cumplimiento de la finalidad que se procura con el sistema de avisos e intentar llegar a todas las personas y colectivos.

5.1.2. Control de accesos.

Consiste en controlar las entradas y salidas de personas, vehículos y material de las zonas objeto de planificación, tras la activación del PEE.

Su finalidad puede ser tanto proteger a las personas presentes en las zonas de vulnerabilidad frente a la exposición a los efectos dañinos, como el facilitar el acceso de los Grupos Operativos y el mantenimiento del orden del Grupo de Apoyo Logístico.

La aplicación de esta medida, en cualquier caso, deberá sopesar los posibles efectos negativos, tales como saqueos, pillaje o accidentes de tráfico.

5.1.3. Confinamiento.

Esta medida consiste en el refugio de la población en sus propios domicilios, o en otros edificios, recintos o habitáculos próximos en el momento de anunciarse la adopción de la medida.

Mediante el confinamiento, la población queda protegida de la sobrepresión, el impacto de proyectiles, consecuencia de posibles explosiones, del flujo de radiación térmica, en caso de incendio, y de la toxicidad en caso de emisión de sustancias tóxicas.

En este sentido, para aquellos desarrollos de accidentes en los que la fuente principal de riesgo provenga de una exposición a la radiación térmica, constituye una medida muy eficaz.

En relación con la protección que produce el confinamiento frente a la sobrepresión, ésta dependerá fuertemente de las características constructivas de los inmuebles afectados.

El confinamiento debe complementarse con las llamadas medidas de autoprotección personal.

5.1.4. Alejamiento.

El alejamiento consiste en el traslado de la población desde posiciones expuestas a lugares seguros, generalmente poco distantes, utilizando sus propios medios.

Esta medida se encuentra justificada cuando el fenómeno peligroso se atenúa rápidamente, ya sea por la distancia o por la interposición de obstáculos a su propagación. Presenta la ventaja respecto de la evacuación, de que la población trasladada es muy inferior, al mismo tiempo que el traslado se hace con los propios medios de la población. En consecuencia, las necesidades logísticas de la medida se reducen, prácticamente, a las derivadas de los avisos a la población.



Por otra parte, la utilidad de la medida es nula cuando el fenómeno peligroso del que se ha de proteger a la población se atenúa lentamente.

5.1.5. Evacuación.

La evacuación consiste en el traslado masivo de la población que se encuentra en posiciones expuestas hacia zonas seguras. Se trata de una medida definitiva, que se justifica únicamente si el peligro al que está expuesta la población es suficientemente grande. En contrapartida, puede resultar contraproducente, sobre todo en casos de dispersión de gases o vapores tóxicos, cuando las personas evacuadas, si lo son durante el paso del penacho tóxico, pueden estar sometidas a concentraciones mayores que las que recibirían de permanecer en sus residencias habituales, aun sin adoptar medidas de autoprotección personal.

5.1.6. Medidas de autoprotección personal.

Se entiende por autoprotección personal un conjunto de actuaciones y medidas generalmente al alcance de la ciudadanía, con el fin de contrarrestar los efectos adversos de un eventual accidente.

La experiencia demuestra que estas medidas, si bien son de una sencillez extrema, resultan de gran eficacia si son aplicadas adecuadamente, constituyendo un complemento esencial de las restantes medidas de protección previstas en los planes.

Se prevé, dentro de la fase de implantación y mantenimiento, la información accesible de éstas medidas a la población a través de diferentes medios de comunicación, entre los que se incluyen: distribución de folletos informativos, publicación en la página web, recomendaciones a través de redes sociales, etc.

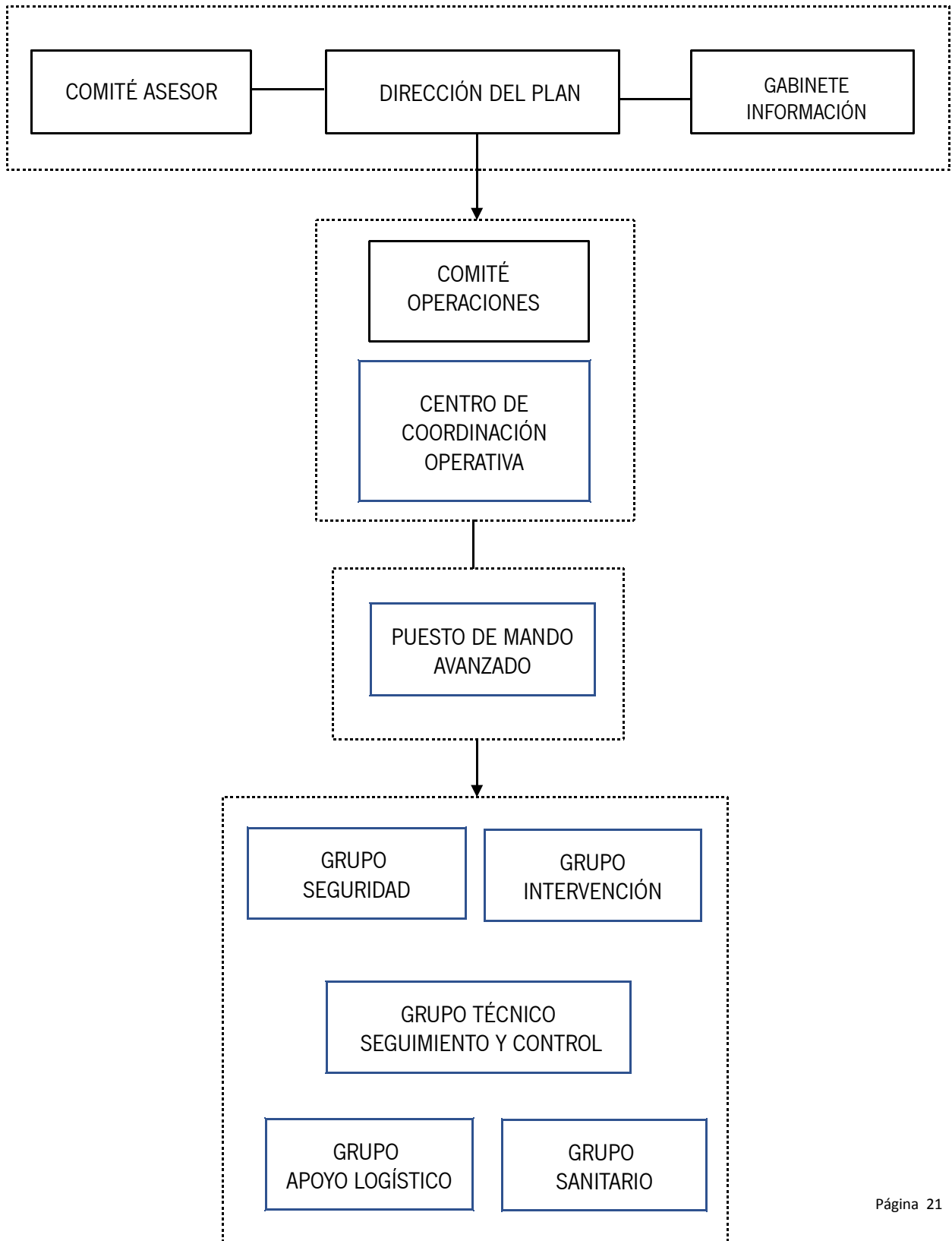
5.2. OTRAS MEDIDAS DE PROTECCIÓN.

Se prevé, dentro de la fase de implantación, el establecimiento de otras medidas de protección relacionadas con los procedimientos o actuaciones con el fin de evitar o atenuar las consecuencias de los accidentes graves sobre el resto de elementos vulnerables. Estos procedimientos se seleccionarán en función de su eficacia para prevenir los efectos adversos considerados en el Plan, tales como su efecto sobre infraestructuras y medio natural.



6. ESTRUCTURA Y ORGANIZACIÓN DEL PEE.

La estructura general del PEE es la siguiente:





6.1. DIRECCIÓN DEL PEE.

La Dirección del Plan corresponde la persona titular de la Delegación del Gobierno de la Junta de Andalucía en la provincia de Málaga , o aquella en quien delegue.

Funciones.

- Activar el PEE y decidir la constitución del Centro de Coordinación Operativa (CECOP).
- Declarar la categoría del accidente.
- Decidir en cada momento, y con el consejo del Comité Asesor, las actuaciones más convenientes para hacer frente a la emergencia y la aplicación de las medidas de protección a la población, al medio ambiente, a los bienes y al personal adscrito al PEE.
- Determinar la información a suministrar, a través del Gabinete de Información, a la población durante la emergencia, a través de los medios de comunicación social. Se incluye aquí tanto la información destinada a adoptar medidas de protección, como la información general sobre el suceso.
- Disponer, aún en aquellas circunstancias que no exijan la constitución del Centro de Coordinación Operativa Integrado (en adelante CECOPI), de procedimientos que garanticen con la máxima fluidez informativa a la organización del Plan Estatal, particularmente en cuanto se refiere al acaecimiento de accidente, su posible evolución, sus consecuencias sobre la seguridad de las personas, los bienes y el medio ambiente y cualquier otra circunstancia que pudiera ser determinante en el desarrollo de la emergencia.
- Ordenar que se realice la notificación, lo antes posible, al ayuntamiento o ayuntamientos afectados, tanto en el caso de accidentes como de otros sucesos con efectos perceptibles capaces de causar alarma en el exterior.
- Convocar el Comité Asesor.
- Convocar el Comité de Operaciones.
- Convocar el Gabinete de Información.
- Dirigir y coordinar las actuaciones de emergencia. Para la toma de decisiones, la Dirección del Plan será asesorado por el Comité Asesor. Para la ejecución de sus decisiones, la Dirección del Plan podrá transmitir sus órdenes al Comité de Operaciones.
- Determinar y coordinar la información a la población afectada, su forma de difusión y la información oficial a los medios de comunicación y a las distintas entidades administrativas, a través del Gabinete de Información.
- Promover medidas legislativas, preventivas y compensatorias.
- Declarar la desactivación del PEE y el final de la emergencia.
- Velar por el mantenimiento de la operatividad, revisión y actualización del PEE.



6.2. COMITÉ ASESOR.

Para el apoyo a la toma de decisiones a la Dirección del Plan, especialmente en los aspectos de dirección y supervisión para la gestión de la emergencia, se establecerá un comité asesor integrado por las siguientes personas o aquellas en quienes éstas deleguen:

- Representantes de Subdelegación del Gobierno
- Titulares de las Delegaciones Provinciales de la Junta de Andalucía.
- Representantes del ayuntamiento de Málaga.
- Representantes de otros municipios afectados.
- Representantes de la Diputación Provincial de Málaga.
- Representantes de los Grupos de acción.
- Director/a Provincial de Operaciones.
- Representantes de CLH.
- Otros cuya presencia se crea necesaria a criterio del director/a del plan.

En el plazo máximo de seis meses desde la entrada en vigor del presente plan, se constituirá el Comité asesor, concretándose el número de miembros en función de las estructuras de cada organismo.

Su régimen de funcionamiento estará determinado por lo previsto en el presente plan y sus propios acuerdos.

En función de la evolución de la emergencia, la Dirección del Plan podrá convocar al Comité Asesor total o parcialmente. Así mismo, se podrán incorporar otros miembros cuya presencia se estime necesaria a criterio de la Dirección del Plan.

Funciones.

- Asesorar a la Dirección del Plan y garantizar la coordinación de las distintas Administraciones y Entidades implicadas en la emergencia.
- Apoyar a la Dirección del Plan en la toma de decisiones.

6.3. GABINETE DE INFORMACIÓN.

El Gabinete de Información es el órgano a través del cual se canalizará y difundirá la información de carácter oficial a la población y a los medios de comunicación durante la emergencia. Se recogerán y tratarán los datos relacionados con el incidente para su posterior difusión. El Gabinete de Información será el único autorizado a emitir los datos oficiales relativos a la situación de emergencia. La información proporcionada se considera como información oficial de la Dirección del Plan.



El Gabinete de Información está integrado por el Gabinete de Prensa de la Delegación del Gobierno de la Junta de Andalucía en la provincia de Málaga, pudiendo colaborar con el mismo aquellas personas que, en su caso, designe la Dirección del Plan.

Funciones.

- Recopilar, coordinar y canalizar la información generada en relación a la emergencia.
- Difundir a través de los medios de comunicación social previstos en el PEE, las órdenes y recomendaciones dictadas por la Dirección del Plan.
- Informar sobre la emergencia a organismos, entidades y particulares, en su caso.
- Centralizar, coordinar y orientar la información para los medios de comunicación.
- Recabar, centralizar y facilitar toda la información relativa a los posibles afectados por la emergencia.
- Impulsar campañas de prevención, divulgación e información, con especial atención a la accesibilidad de personas con discapacidad y otros colectivos en situación de vulnerabilidad a esas informaciones.

Estas funciones pueden ser realizadas directamente o a través de los canales o medios del sistema de Emergencias 112 Andalucía.

6.4. COMITÉ DE OPERACIONES.

Corresponde al Comité de Operaciones garantizar la dirección operativa y coordinación de los distintos efectivos implicados, para la mejor aplicación de las necesarias medidas de actuación.

Estará constituido por:

- Titular de la Jefatura de Servicio de Protección Civil de la Delegación Territorial con competencias en emergencias y protección civil en la provincia de Málaga.
- Titular de Coordinación de Gestión de Emergencias de la Delegación Territorial con competencias en emergencias y protección civil en la provincia de Málaga.
- Las personas representantes de los Grupos Operativos.
- Persona responsable del Puesto de Mando Avanzado (en adelante PMA).

El Comité de Operaciones estará coordinado por la Jefatura de Servicio de Protección Civil de Málaga o en su defecto o ausencia, aquella persona persona designada por la Dirección del Plan.



En el plazo máximo de seis meses desde la entrada en vigor del presente Plan, se constituirá el Comité de Operaciones.

En función de la evolución de la emergencia, se podrá convocar al Comité total o parcialmente. Asimismo, se podrán incorporar otros miembros a petición de la Dirección del Plan.

Funciones.

- Aplicar las órdenes provenientes de la Dirección del Plan.
- Realizar la propuesta de caracterización del accidente y determinar las áreas de intervención integradas en el PEE.
- Coordinar las actuaciones a realizar por los Grupos Operativos.
- Realizar el seguimiento y evaluación de la situación, e informar y asesorar de forma permanente a la Dirección del Plan.
- Promover el abastecimiento de recursos a los Grupos Operativos.

6.5. CENTRO DE OPERACIONES.

6.5.1. CECOP.

El Centro de Coordinación de Emergencias 112- Andalucía (en adelante CECEM 112-Andalucía) constituye un sistema en red con instalaciones en todas las provincias andaluzas. El CECEM 112-Andalucía presta servicio de forma continuada e ininterrumpida veinticuatro horas todos los días del año. El CECEM 112-Andalucía dispone de una amplia infraestructura de comunicaciones que le permite la interconexión y complementariedad entre las distintas instalaciones provinciales.

Si bien el CECEM 112-Andalucía tiene una actividad permanente dirigida a la recepción de avisos, solicitudes e informaciones, así como a transmitir información a distintos organismos y servicios; una vez se activa el PEE, se constituye como CECOP.

Funciones.

- Recepción de informaciones y avisos, activando los procedimientos previstos de información, notificación o alerta.
- Aplicar los protocolos de activación a partir de las decisiones tomadas por la Dirección del Plan.
- Garantizar las comunicaciones con autoridades, organismos y servicios implicados en la emergencia, así como con el PMA, al objeto de atender sus solicitudes.
- Posibilitar la interconexión y comunicación coordinada en las actuaciones de los Grupos Operativos intervinientes.



- Otras que puedan ser asignadas por la Dirección del Plan.

6.5.2. PMA.

El PMA se establece en las proximidades del incidente y desde él se dirigen y coordinan las intervenciones directas de los Grupos Operativos en las zonas afectadas. La ubicación del PMA será definida por el Comité de Operaciones. Cualquier cambio posterior en la ubicación deberá ser puesto en conocimiento del CECOP. El PMA deberá asegurar la comunicación permanente con el CECOP.

La Jefatura del PMA será ejercida por el Coordinador de Emergencias de la Delegación territorial con competencia en Emergencia y Protección Civil en Málaga u otro designado por la persona responsable de la Dirección del Plan de Operaciones, en función de la evolución de la emergencia.

El PMA asume las actuaciones operativas sobre el terreno afectado. Su ámbito territorial dependerá de las necesidades para una eficaz coordinación de las intervenciones. En función del marco espacial, desarrollo y circunstancias de la emergencia, se establecerán uno o varios PMA.

Las comunicaciones entre el puesto de mando avanzado y el CECOP se realizan a través de tres canales de comunicación de modo habitual:

- Telefonía móvil, gestionada a través del Sistema 112 Andalucía.
- Red de datos establecida a través del Sistema de Gestión de Emergencias de Andalucía (en adelante GEA).
- Red de radio desplazada al PMA.

No obstante, podría variarse en función de la ubicación, la posibilidad de logística del equipo, la cobertura, y otros aspectos tecnológicos que sean aplicables en el momento de la emergencia.

Personal Integrante

- Jefatura del PMA.
- Mandos designados de los Grupos Operativos presentes en la zona.
- Persona titular de la Asesoría Técnica de Gestión de Emergencias de la Delegación del Gobierno de la Junta de Andalucía en la provincia de Málaga.
- Personal de la organización del Plan de Emergencia Interior (en adelante PEI) del establecimiento afectado.
- Personal Técnico del Grupo de Emergencias de Andalucía.



Funciones del PMA.

- Estar en contacto permanente con el CECOP provincial, manteniéndole informado de la evolución de la situación, de la necesidad de incorporar nuevos recursos, etc.
- Estar en contacto con la intervención para recoger sus necesidades, así como transmitirle la información proveniente de la Dirección del Plan.
- Coordinación de los efectivos actuantes en su zona de actuación.
- Organizar la distribución de equipos y medios necesarios.
- Proponer la desactivación del PMA.

6.6. GRUPOS OPERATIVOS.

Son aquellas unidades de acción a través de las cuales se organiza la intervención y acción efectiva en situaciones de emergencia. Estos dispositivos constituyen un conjunto de medios humanos y materiales llamados a intervenir en la emergencia, con unas responsabilidades y actuaciones claramente definidas para cada uno de ellos. Se definen los siguientes:

- Grupo de Intervención.
- Grupo Técnico de Seguimiento y Control.
- Grupo Sanitario.
- Grupo de Seguridad.
- Grupo de Apoyo Logístico.

6.6.1. Grupo de Intervención.

Este grupo ejecuta las medidas para evitar, mitigar, reducir y/o controlar los efectos que produzca el accidente (fugas, incendios, derrames, etc..) sobre la población, los bienes y el medio ambiente.

Personal integrante.

- Servicios de Prevención y Extinción de Incendios y Salvamentos.
- Equipos de emergencia y extinción de incendios del establecimiento afectado.
- Otros servicios de emergencia cuya presencia se crea necesaria a criterio del director/a del plan.

Funciones.

- Reconocimiento y evaluación de las zonas afectadas.
- Controlar, reducir o neutralizar los efectos del accidente.
- Búsqueda, rescate y salvamento de personas.



- Reparación de urgencia de daños ocasionados.

6.6.2. Grupo Técnico de Seguimiento y Control.

El Grupo Técnico de Seguimiento y Control tiene como misión principal determinar y supervisar las medidas y procedimientos técnicos que deben ser aplicados para hacer frente tanto a los riesgos previsibles como a los daños producidos por la emergencia. Así como la identificación y evaluación de daños.

Personal integrante.

- Personal técnico de las Delegaciones Territoriales de la Junta de Andalucía con competencias en:
 - o Industria y Minas.
 - o Medio Ambiente.
 - o Salud, Sanidad Alimentaria y Sanidad Animal.
 - o Obras Públicas y Transportes.
- Personal técnico del Instituto Andaluz de Prevención de Riesgos Laborales de la Consejería con competencias en Seguridad y salud laboral.
- Personal técnico del Servicio de Protección Civil de la Delegación del Gobierno de la Junta de Andalucía en la provincia de Málaga.
- Personal técnico de la Unidad de Protección Civil, de la Subdelegación del Gobierno.
- Personal técnico de la Administración Local.
- Personal técnico especialista del Centro Meteorológico Territorial.
- Personal técnico representante del establecimientos incluido en el PEE.
- Cualquier otro personal técnico de empresas, públicas o privadas.

Funciones.

- Informar de la situación real del accidente a la Dirección del Plan, mediante la evaluación y las medidas de campo pertinentes en el lugar del accidente.
- Realizar el seguimiento de la evolución del accidente y de las condiciones medioambientales.
- Simular, mediante cálculos, utilizando los sistemas informáticos y bases de datos relativas a información sobre las materias peligrosas u otros que se estimen adecuados, las posibles evoluciones desfavorables del escenario accidental.
- Determinar si las consecuencias simuladas se ajustan a los valores utilizados para definir las zonas planificadas o, en su caso, redefinir el área de influencia de éstas, de acuerdo con las condiciones reales del momento.



- En caso de fugas o vertidos de productos tóxicos o inflamables, determinar, a través de medidas de campo, la concentración de los mismos, dentro y fuera de las zonas planificadas.
- Recomendar las medidas de protección más idóneas en cada momento, para la población, el medio ambiente y los Grupos Operativos.
- Informar sobre la idoneidad de las medidas de protección previstas y, en su caso, proponer su modificación.
- Decidir qué equipos especiales de trabajo y equipamiento son necesarios para la aplicación de tales medidas.
- Seguimiento técnico del suceso, su evolución y de las acciones aplicadas.
- Evaluar los accidentes de escasa importancia notificados que no hayan requerido la activación del PEE, e informar de los mismos a la Dirección del Plan, recomendando, en su caso, la adopción de salvaguardias tecnológicas para reducir la frecuencia de determinados sucesos.
- Proponer medidas de carácter corrector para controlar o aminorar los efectos del accidente, así como para la rehabilitación de la zona afectada.
- Todos los demás aspectos relacionados con el seguimiento y control de los fenómenos peligrosos.

6.6.3. Grupo Sanitario.

El Grupo Sanitario tiene como misión principal el llevar a cabo las medidas de socorro referidas a primeros auxilios y asistencias a afectados, así como aquellas medidas referidas a la protección ante riesgos para la salud en los efectivos intervinientes y en el conjunto de la población, el control de la salud ambiental y el control alimentario.

Personal integrante.

- Sistema sanitario público de Andalucía.
- Personal Técnico de la Delegación Territorial de la Junta de Andalucía con competencias en Salud, Sanidad Alimentaria y Sanidad Animal.
- Cruz Roja.
- Centros hospitalarios privados.
- Empresas de transporte sanitario.
- Otros cuya presencia se crea necesaria a criterio del director/a del plan.



Funciones.

- Prestar asistencia sanitaria de urgencia a las víctimas que eventualmente pudieran producirse en la zona de intervención.
- Proceder a la clasificación, estabilización y evacuación de aquellos heridos que, por su especial gravedad, así lo requieran.
- Establecer las medidas de protección sanitaria si se determinan riesgos para los efectivos actuantes y para la población.
- Organizar el dispositivo médico asistencial y prestación de la asistencia en zonas afectadas y en los centros de evacuación si procede.
- Coordinar el traslado de accidentados a los centros hospitalarios receptores.
- Controlar la potabilidad del agua y la higiene de los alimentos y alojamiento.
- Determinar las recomendaciones y mensajes sanitarios a la población.
- Todos los demás aspectos relacionados con la actuación sanitaria (sanidad ambiental, identificación de víctimas, sanidad animal, etc.).

6.6.4. Grupo de Seguridad.

El Grupo de Seguridad tiene como misión principal garantizar la seguridad ciudadana y el control de las zonas afectadas y sus accesos.

Personal integrante.

- Fuerzas y Cuerpos de Seguridad.
- Jefatura Provincial de Tráfico.
- Otros cuya presencia se crea necesaria a criterio del director/a del plan.

Funciones.

- Desarrollar y ejecutar las acciones tendentes a garantizar la seguridad ciudadana.
- Establecer controles de accesos en los tramos viales y zonas siniestradas.
- Mantener despejadas, en la medida de lo posible, las vías de acceso para el Grupo de Intervención, así como las rutas de evacuación en los casos en que está sea necesaria.
- Regulación del tráfico en general y restablecimiento de la circulación vial en cuanto sea posible.
- Realizar los cortes de vías necesarios para el alejamiento de la zona siniestrada, proponiendo la desviación hacia itinerarios alternativos.
- Colaborar en la información a la población.



6.6.5. Grupo de Apoyo Logístico.

El Grupo de Apoyo Logístico tiene como misión principal proveer el material, equipos y suministros necesarios para llevar a cabo las actuaciones en la zona afectada.

Personal integrante.

- Servicios de las Delegaciones Territoriales de la Junta de Andalucía con competencias en:
 - o Asuntos Sociales.
 - o Educación.
 - o Obras Públicas y Transportes.
- Grupo de Emergencias de Andalucía.
- Unidades de apoyo de las Fuerzas Armadas.
- Servicios de los entes locales.
- Agrupaciones Locales del Voluntariado de Protección Civil.
- Cruz Roja, ONGs.
- Empresas de servicios y suministros básicos (aguas, electricidad, comunicaciones, gas, alimentos...).
- Otros cuya presencia se crea necesaria a criterio del director/a del plan.

Funciones.

- Suministrar a los distintos grupos el material y equipos básicos y de carácter genérico necesarios para el desarrollo de sus funciones.
- Gestionar y suministrar la maquinaria y equipamiento técnico para la rehabilitación y reposición de servicios.
- Prever el alojamiento de los colectivos participantes en la emergencia.
- Gestionar medios de abastecimiento y alojamiento de la población afectada.
- Proporcionar medios de transporte.



6.6.6. Generalidades.

Las Jefaturas de los distintos grupos se definirán por designación de la Dirección del Plan.

En función de la evolución de la emergencia y de la disponibilidad de medios y recursos, a petición de la Jefatura de Grupo o cuando la Dirección del Plan lo estime oportuno, se podrán incorporar a estos Grupos otros efectivos de entidades públicas o privadas.

A las funciones de estos grupos se podrán añadir todas aquellas que surjan en el desarrollo de la emergencia y les sean asignadas por la Dirección del Plan.

En función de la evolución de la emergencia, el Comité de Operaciones podrá convocar los grupos operativos parcial o totalmente.

6.7. PROCEDIMIENTOS DE COORDINACIÓN CON EL PLAN ESTATAL.

Cuando la emergencia originada por un accidente grave sea declarada de interés nacional las funciones de dirección y coordinación serán ejercidas dentro de un comité de dirección.

Las funciones de dirección serán ejercidas dentro de un comité constituido por:

- Persona representante del Ministerio del Interior.
- Persona representante designado por la persona titular de la Consejería con competencia en Protección Civil.

El CECOP, queda constituido a estos efectos como CECOPI.

El CECEM 112-Andalucía remitirá lo antes posible a la Subdelegación del Gobierno pertinente, la notificación de accidentes de categoría 1, 2 y 3, al objeto de garantizar la máxima fluidez informativa a la organización del Plan Estatal.



7. OPERATIVIDAD DEL PEE.

El PEE ante el riesgo de accidentes graves en el que intervienen sustancias peligrosas, establece para los distintos miembros que componen su estructura, las actuaciones que deben ejecutar en función de la gravedad del episodio y los medios y recursos a movilizar.

La activación del PEE supone una respuesta inmediata por parte de la estructura correspondiente, la cual deberá garantizar la adopción de las medidas urgentes y la coordinación de los medios y recursos de las distintas Administraciones, Organismos y Entidades intervinientes.

La valoración en la gravedad de los accidentes se realizará teniendo en cuenta los posibles efectos producidos sobre las personas, bienes y medio ambiente, y todos aquellos que puedan preverse, tanto por las circunstancias que concurren como por las características y categoría del accidente.

A los efectos de notificación y posterior activación del PEE, se establecen las siguientes categorías de accidentes:

Categoría 1.

Aquellos para los que se prevea, como única consecuencia, daños materiales en el establecimiento accidentado y no se prevean daños de ningún tipo en el exterior de éste.

Categoría 2.

Aquellos para los que se prevea, como consecuencias, posibles víctimas y daños materiales en el establecimiento; mientras que las repercusiones exteriores se limitan a daños leves o efectos adversos sobre el medio ambiente en zonas limitadas.

Categoría 3.

Aquellos para los que se prevea, como consecuencias, posibles víctimas, daños materiales graves o alteraciones graves del medio ambiente en zonas extensas y en el exterior del establecimiento.

7.1. CRITERIOS Y CANALES DE NOTIFICACIÓN DEL ACCIDENTE.

La Dirección de la Emergencia determinada en el PEI de CLH, cuando ocurra un accidente clasificado como de categoría 1, 2 ó 3, lo notificará urgentemente al CECEM 112-Andalucía por la vía establecida. A tales efectos existe una línea telefónica y de correo electrónico habilitadas para este tipo de notificaciones en el CECEM 112 de la provincia.

En todo caso se empleará el medio más rápido que se tenga a disposición. En los casos en que el medio utilizado no permita el registro, la notificación se duplicará por otro medio en el que quede constancia de su realización.



La responsabilidad de efectuar la notificación corresponde a la Dirección de la Emergencia del establecimiento afectado. El PEI de cada establecimiento definirá a la persona titular de la Dirección de la emergencia y cargo/s en quien pueda delegar en caso de ausencia.

La catalogación de los accidentes vendrá expresada en el protocolo de notificación del establecimiento, de acuerdo a lo establecido en el informe de seguridad. En el caso de aquellos accidentes que no sean claramente categorizables, serán igualmente notificados.

ACTUACIÓN	CATEGORÍA DEL ACCIDENTE			
	1	2	3	No categorizada claramente
NOTIFICACIÓN	SI	SI	SI	SI

Aquellos sucesos, que sin ser un accidente grave, produzcan efectos perceptibles en el exterior susceptibles de alarmar a la población (tales como ruidos, emisiones, pruebas de alarmas, prácticas de extinción de incendios, etc.), serán notificados utilizando los mismos medios empleados en los accidentes y utilizando el mismo modelo de notificación.

La notificación contendrá al menos la siguiente información:

- Nombre del establecimiento.
- Localización del establecimiento.
- Categoría del accidente.
- Instalación donde ha ocurrido e instalaciones afectadas o que pueden verse afectadas por un posible efecto dominó.
- Sustancias, estado físico de las mismas y cantidades involucradas inicialmente o aquellas otras que pudieran verse afectadas por una evolución desfavorable, así como la ubicación de las mismas (tanques de almacenamiento aéreos y/o subterráneos, vehículos-cisternas, etc.) y su nivel de llenado.
- Tipo de accidente (derrame, fuga, incendio, explosión, etc.) y circunstancias en las que se ha producido.
- Consecuencias ocasionadas y que previsiblemente puedan causarse.
- Medidas adoptadas y aquellas otras previstas a desarrollar.
- Medidas de apoyo exterior necesarias para el control del accidente.



7.2. CRITERIOS DE ACTIVACIÓN DEL PEE.

Tal como se indica en el apartado anterior, el CECEM 112-Andalucía recibe la notificación procedente del establecimiento afectado por el accidente.

En función de la categoría del accidente, la Dirección procede a la activación del PEE. Este se activará siempre que el accidente sea de categoría 2 ó 3. En este supuesto, el CECEM 112-Andalucía en Málaga se constituye en CECOP del PEE. El nivel de respuesta lo determinará la Dirección del Plan de acuerdo con las características y evolución del accidente, incluidas aquellas situaciones en las que el industrial no categorice claramente el accidente.

Los accidentes de categoría 1 no justifican la activación del PEE. En aquellas situaciones en que los efectos del accidente sean perceptibles por la población, la actuación del PEE se limitará a una labor de seguimiento e información.

La Dirección de la emergencia en el establecimiento afectado, puede solicitar, a través del CECEM 112-Andalucía, ayuda exterior sin que se active el PEE si la magnitud o naturaleza del accidente lo justifican.

La siguiente tabla resume los criterios de activación del PEE en función de la categoría del accidente:

	CATEGORÍA DEL ACCIDENTE		
	1	2	3
NOTIFICACIÓN	SI	SI	SI
SEGUIMIENTO E INFORME	SI	SI	SI
ACTIVACIÓN DEL PEE	NO	SI	SI

Es competencia de la Dirección del Plan la modificación o mejor adecuación de los criterios de activación, en razón de las condiciones específicas que pudiesen concurrir.

En aquellos casos en que no esté definida la categoría del accidente, corresponderá a la Dirección del Plan decidir si procede su activación.

Desde el punto de vista de afectación al medio ambiente, el presente PEE, se activará únicamente cuando se prevea que, por causa de un accidente grave, pueda producirse una alteración grave del medio ambiente cuya severidad exija la aplicación inmediata de determinadas medidas de protección.



8. PROCEDIMIENTOS DE ACTUACIÓN DEL PEE.

Notificada la existencia de un accidente por parte del establecimiento afectado, se pondrá en marcha el correspondiente procedimiento de actuación. Según los criterios de activación se pueden establecer las siguientes situaciones:

- Si el accidente está identificado como categoría 2 ó 3 se procederá a la activación del PEE, el CECOP alertará a los integrantes del PEE, aplicándose los protocolos de actuación correspondientes a cada grupo del PEE.
- Si la categorización del accidente no viniera expresada en la notificación del industrial (y no corresponde a una situación prevista en su estudio de seguridad y PEI), el CECOP, a efectos de evaluar el accidente y activar el PEE si procede, llevará a cabo la localización de la Dirección del Plan.
- Si el accidente está identificado como categoría 1 no se procederá a la activación del PEE, el CECOP 112-Andalucía mantendrá contacto permanente con el establecimiento afectado, informando a la Dirección del Plan de cualquier hecho de relevancia y del fin del accidente.

8.1. ALERTA AL PERSONAL ADSCRITO AL PEE.

Para la alerta del personal adscrito al PEE se dispone, en las instalaciones del CECOP, de un documento de carácter reservado donde se recogen los nombramientos de los diferentes integrantes de los grupos, así como el directorio telefónico de los mismos.

En el caso de activación del PEE, por accidentes de categorías 2 y 3, las llamadas se realizarán en paralelo, de forma que la activación del PEE y la constitución de los distintos órganos del Plan y de los Grupos Operativos se realice lo mas rápidamente posible.

Se notificará la situación al Centro de Coordinación Operativa Local (en adelante, CECOPAL) de los municipios afectados y a otros organismos, según criterio de la Dirección del Plan.

Una vez constituidos los Grupos Operativos, éstos se ponen en funcionamiento, siguiendo las directrices definidas en sus procedimientos de actuación.

Si previamente a la activación del PEE, existen efectivos actuando en el lugar, se contactará con éstos para recabar la máxima información.

En las situaciones en que no esté claramente identificada la categoría del accidente, pero se hayan producido, o se puedan producir daños, se procederá con la siguiente secuencia, siguiendo los mismos procedimientos establecidos para accidentes de categoría 2 y 3:

- Notificación – Activación de efectivos integrantes del Grupo de Intervención.



- Comunicación de la situación a la Dirección del Plan.
- Comunicación de la situación al Grupo Técnico de Seguimiento y Control.
- Comunicación de la situación a los integrantes del Comité Asesor, según indicación de la Dirección del Plan.
- Comunicación a otros organismos, según indicación de la Dirección del Plan.

Una vez evaluado el accidente y tomada una decisión por la Dirección del Plan, se procederá a la comunicación de la situación y activación de los distintos integrantes del PEE no activados previamente.

En las situaciones de categoría 1, se establecerá un procedimiento de evaluación y seguimiento. Para ello se actuará según la siguiente secuencia:

- Solicitud de información a la persona Responsable del PEI del establecimiento afectado.
- Solicitud de información a la persona Responsable del Servicio de Prevención y Extinción de Incendios y Salvamento así como a las Fuerzas y Cuerpos de Seguridad, en caso de estar desplazados al lugar del accidente.
- Notificación de la situación a la Dirección del Plan.
- Notificación de la situación a los Grupos Operativos y al ayuntamiento del municipio afectado.

8.2. ACTUACIÓN DESDE LOS PRIMEROS MOMENTOS DE LA EMERGENCIA.

En los primeros momentos de la emergencia y hasta la activación completa del PEE, se constituirá en el lugar más adecuado, el PMA, que será la base de coordinación de todos los medios que se encuentren haciendo frente a la emergencia.

8.3. ACTUACIÓN DE LOS GRUPOS OPERATIVOS.

Los procedimientos de actuación de los Grupos Operativos estarán definidos para los distintos supuestos accidentales y serán objeto de revisiones periódicas en función de los ejercicios de adiestramiento y simulacros que se realicen.

Los procedimientos de actuación se podrán agrupar para aquellos supuestos accidentales en los que se prevé que las pautas de actuación son coincidentes.

En aquellos accidentes no categorizados inicialmente en la notificación del establecimiento, pero que hayan producido o puedan producir daños graves, se procederá de manera similar en lo que respecta a la movilización inmediata de efectivos adscritos al Grupo de Intervención.



Una vez categorizado el accidente, si el PEE es activado, se procederá a la constitución formal del Grupo de Intervención y del PMA.

8.4. COORDINACIÓN DE LOS OPERATIVOS. PMA.

El PMA funcionará como centro de coordinación de los servicios operativos con comunicación permanente al CECOP. La Jefatura del PMA será ejercida por la Coordinación de Emergencias de la Delegación territorial con competencia en Emergencia y Protección Civil en Málaga u otro designado por la persona responsable de la Dirección del Plan, en función de la evolución de la emergencia. Debe quedar garantizada la disposición de los equipos de comunicaciones que le aseguren la comunicación con la Dirección del PEE y las personas responsables de los Operativos.

El PMA se establece en un lugar cercano a donde se produce la emergencia, con objeto de un mejor control y coordinación de los efectivos y actuaciones en las zonas afectadas, teniendo el carácter de fijo o móvil en función del tipo de emergencia y de las indicaciones de la jefatura del mismo.

Grupo de Intervención.

En caso de activarse el PEE el CECOP alertará al Grupo de Intervención. A partir de esta notificación se adoptará por dicho grupo las actuaciones previstas en los procedimientos de actuación y medidas de protección.

En aquellos accidentes no categorizados inicialmente en la notificación del establecimiento, pero que hayan producido o puedan producir daños graves, se procederá de manera similar en lo que respecta a la movilización inmediata de efectivos adscritos al Grupo de Intervención. Al objeto de asegurar la coordinación de los medios actuantes (Grupo de Intervención), la persona responsable del Servicios de Prevención y Extinción de Incendios y Salvamento en el lugar del accidente asumirá las funciones de coordinación. Una vez categorizado el accidente, si el PEE es activado se procederá a la constitución formal de Grupo de Intervención y PMA.

Grupo Técnico de Seguimiento y Control.

En caso de activarse el PEE, el CECOP alertará al Grupo Técnico de Seguimiento y Control. La Jefatura del Grupo se dirigirá al CECOP y los restantes miembros se distribuirán entre el CECOP y el PMA.

A partir de los valores de medición de campo, datos del accidente e información suministrada por los sistemas informáticos implantados, se llevarán a cabo las funciones de seguimiento y evaluación, informando de todo ello a la Dirección del Plan.

En caso de accidente no categorizado o de categoría 1, el CECOP notificará la situación a la Jefatura del Grupo Técnico de Seguimiento y Control e integrantes del Grupo designado por ésta. A criterio de la Jefatura de Grupo o por indicación de la Dirección del Plan se realizarán funciones de evaluación y seguimiento.



Grupo Sanitario.

En caso de activarse el PEE, el CECOP alertará al Grupo Sanitario a través del Centro de Coordinación de Urgencias y Emergencias Sanitarias del 061 de Málaga.

A partir de esta notificación se adoptarán por el Grupo Sanitario las actuaciones previstas en los Procedimientos de Actuación y Medidas de Protección.

Grupo de Seguridad.

En caso de activarse el PEE, el CECOP alertará al Grupo de Seguridad. A partir de esta notificación se adoptarán por dicho Grupo las actuaciones previstas en los Procedimientos de Actuación y Medidas de Protección.

En aquellos accidentes no categorizados inicialmente en la notificación del establecimiento, pero que hayan producido o puedan producir daños graves, se procederá de manera similar en lo que respecta a la movilización inmediata de efectivos adscritos al Grupo de Seguridad.

Grupo de Apoyo Logístico.

Una vez recibida la notificación de la activación del PEE, por parte del CECOP, la Jefatura del Grupo procederá a la alerta y notificación de las personas componentes del Grupo que estime oportunos, incorporándose al CECOP los que así decida.

En el CECOP, y con la ayuda del catálogo de medios y recursos del PEE, se gestionará el suministro de medios necesarios para el control del accidente.

Asimismo, se realizarán actuaciones dirigidas al restablecimiento de servicios básicos, adecuación de alojamientos y otros aspectos asignados.

La actuación de este Grupo se realiza según lo previsto en los Procedimientos de Actuación y Medidas de Protección y los criterios de la Dirección del Plan, de acuerdo a la evolución del accidente.

La Jefatura del PMA, directamente o en su caso a través del Comité de Operaciones, trasladará a la Dirección del Plan, la información sobre el desarrollo del suceso, las medidas adoptadas y necesidades.



8.5. SEGUIMIENTO DEL DESARROLLO DEL SUCESO. FIN DE LA EMERGENCIA.

La Jefatura del PMA, directamente o en su caso a través del Comité de Operaciones, trasladará a la Dirección del Plan, la información sobre el desarrollo del suceso, las medidas adoptadas y necesidades.

La Dirección del Plan podrá contar también con el asesoramiento de personal experto e instituciones, ajenas a este PEE, que se consideren necesarios para la resolución de la situación.

También asesorarán a la Dirección del PEE sobre la conveniencia de decretar el fin de la situación de emergencia y la correspondiente desactivación del PEE.

La declaración del fin de la emergencia no impide sin embargo, que si es necesario continúe la vigilancia preventiva en el lugar o zona afectada por el suceso y se sigan realizando las tareas reparadoras y de rehabilitación.

Una vez finalizada la emergencia, en el plazo máximo de tres meses, la Jefatura de cada Grupo elaborará un informe sobre la notificación del accidente y desarrollo de las acciones de su respectivo Grupo, para su análisis por la Dirección del Plan.

9. INFORMACIÓN A LA POBLACIÓN DURANTE LA EMERGENCIA.

En todos aquellos accidentes en que se active el PEE y aquellos otros en que los efectos sean percibidos por la población, se establecerá un dispositivo de aviso y de información pública sobre las medidas más adecuadas que se deben adoptar. Estas medidas se aplicarán en colaboración con los titulares de las instalaciones incluidas en el Plan.

En tales situaciones se hace necesario facilitar a toda la población información del accidente y las causas que lo originaron, evitando de este modo los efectos negativos que se generan a partir de informaciones dispersas o inadecuadas o de la imposibilidad de acceder a la misma.

En relación al aviso a la población:

- Corresponde a la Dirección del Plan activar los sistemas de aviso, delimitando el momento, ámbito y método.
- Los avisos se establecen a través de:
 - o Conexión con emisoras locales (Radio y TV), mediante mecanismo de entrada inmediata en emisión.
 - o Teléfonos de contacto (contacto con compañías de telefonía móvil).
 - o Utilización de sistemas de sirenas y megafonía fijos/móviles existentes.
 - o Redes sociales.



En relación a la información sobre el accidente:

- Corresponde a la Dirección del Plan designar los criterios, contenidos y canales de información.
- Las informaciones serán elaboradas y coordinadas en su distribución por el Gabinete de Información del PEE.
- El contenido de la información estará referido a:
 - o Características del accidente. Evolución y efectos.
 - o Explicación de las medidas adoptadas.
- Emisión de avisos y mensajes periódicos a la población, que permitan mantenerla informada de la situación y evolución de la emergencia.
- Comunicación de instrucciones y recomendaciones a la población para facilitar su colaboración y la adopción de medidas de autoprotección.
- Tratamiento de la información para evitar situaciones de pánico y actuaciones o comportamientos negativos.
- Localización e identificación de afectados, con especial atención a las personas con discapacidad y otros colectivos en situación de vulnerabilidad.
- Otros aspectos considerados por la Dirección del Plan.

10. CATÁLOGO DE MEDIOS Y RECURSOS.

El Catálogo de Medios y Recursos es una herramienta orientada a la planificación y gestión en emergencias. Está constituido por archivos y bases de datos que recogen información relativa a los medios y recursos pertenecientes a las distintas Administraciones Públicas, organismos y entidades privadas, así como personal técnico y colaboradores, que pueden ser movilizados ante emergencias contempladas en el presente PEE. De esta manera se puede conocer y localizar, de forma rápida y eficaz, los medios y recursos disponibles para actuar ante situaciones de emergencia.

Este catálogo está incorporado en la nueva plataforma tecnológica denominada GEA, accesible desde el CECEM 112-Andalucía de Málaga. En él se seleccionan y vinculan los distintos medios humanos, materiales y recursos propios del Plan necesarios para la gestión de las emergencias, estando disponibles para su consulta.



11. IMPLANTACIÓN DEL PEE.

Junto con la elaboración y diseño de la estructura operativa y funcional del PEE, son necesarias una serie de acciones encaminadas a garantizar que los procedimientos de actuación previstos en el mencionado PEE sean plenamente operativos, asegurando su actualización y adaptación a posibles modificaciones.

Tras el proceso de aprobación e información, se establece una fase de implantación dirigida a su instalación inicial y a posibilitar el desarrollo y operatividad del mismo. Se realizará un cronograma específico de implantación. La implantación del PEE recoge las acciones necesarias para su aplicación, tales como:

- Desarrollo de la estructura y organización del PEE.
 - o Designación y nombramientos, en el plazo máximo de seis meses desde la entrada en vigor del plan, de los componentes del Comité Asesor, Gabinete de Información, en su caso y del Comité de Operaciones, así como los sistemas para su localización.
 - o Designación y nombramiento, en el plazo máximo de seis meses desde la entrada en vigor del plan de los componentes que constituyen los Grupos Operativos y los sistemas para su movilización.
 - o Establecimiento de los protocolos, convenios, acuerdos necesarios con los organismos y entidades participantes, tanto para concretar actuaciones como para la asignación de medios y/o asistencia técnica teniendo en cuenta las distintas necesidades de las personas con discapacidad y otros colectivos en situación de vulnerabilidad.
- Programas de dotación y/o mejora de medios y recursos.
 - o Comprobación de la disponibilidad de los medios y recursos asignados al PEE.
 - o Implantación y desarrollo del CECOP.
 - o Ampliación y optimización de comunicaciones.
 - o Equipamiento de sistemas de aviso a la población.
 - o Elaboración y desarrollo de soporte de información territorial.
 - o Elaboración del Catálogo de Medios y Recursos.
- Programas de formación continua a los integrantes de los Grupos Operativos.
 - o Verificación del conocimiento del PEE por parte de todos los intervinientes, en la medida necesaria para que realicen correctamente sus cometidos.
 - o Establecimiento de programas de formación y capacitación de los servicios implicados, que se extienda a las características y necesidades especiales que puedan presentar las personas con discapacidad y otros colectivos en situación de vulnerabilidad.



- Programas de comprobación de la eficacia del modelo implantado.
 - o Comprobación de la eficacia del modelo implantado, el adiestramiento del personal y la disponibilidad de medios, mediante ejercicios o simulacros.
- Programas de información a la población.
 - o Realización de campañas de información y divulgación dirigidas a la ciudadanía para lograr una respuesta adecuada frente a las diferentes situaciones de emergencia.

11.1. INFORMACIÓN DEL PEE A LA POBLACIÓN.

Dentro de la fase de implantación se acometerá una política informativa de cara a la divulgación del PEE entre la población a fin de facilitar la familiarización de ésta con las medidas de protección ante accidentes graves en los que intervengan sustancias peligrosas.

Esta política de información se hará extensible a los centros de trabajo localizados dentro de la zona de intervención y alerta, de manera que dispongan de la información necesaria para organizar las actuaciones en caso de emergencia.

Se realizarán campañas, con los siguientes contenidos:

- Difusión e información pública sobre el PEE.
- Información sobre riesgos potenciales.
- Divulgación de los mensajes y señales aplicables ante situaciones de emergencia.
- Divulgación de medidas de autoprotección.
- Información sobre colaboración y apoyo en tareas de voluntariado.

Con independencia de estas campañas informativas, en la Web de la Junta de Andalucía se dispondrá, para los establecimientos afectados, la información que establece el Anexo III del Real Decreto 840/2015, de 21 de septiembre.

11.2. INFORMACIÓN Y DIVULGACIÓN A LAS ENTIDADES LOCALES.

Los programas de información a los municipios con riesgo de emergencia por accidentes graves en los que intervengan sustancias peligrosas, estarán dirigidos a proporcionar los datos básicos y necesarios para un adecuado desarrollo del Plan de Actuación Municipal.

Se informará sobre:

- Actuaciones básicas en el ámbito local.
- Acopio y suministro de información sobre medios y recursos.



- Apoyo en la toma de decisiones.
- Difusión de consejos para la población.

12. MANTENIMIENTO DEL PEE.

El mantenimiento está dirigido a garantizar que los procedimientos de actuación previstos en el PEE sean operativos, adecuándolo a las modificaciones que incidan en materias relacionadas con el mismo. En función de la magnitud y repercusión de las modificaciones se consideran dos procedimientos diferenciados, las actualizaciones y las revisiones.

A efectos de adecuar el programa de mantenimiento del PEE, la Dirección del Plan, una vez aprobado, establecerá lo siguiente:

- Plan de resolución de carencias detectadas en la implantación.
- Calendario de actividades para mantenimiento del PEE.

12.1. ACTUALIZACIONES Y COMPROBACIONES PERIÓDICAS.

El PEE puede someterse a una actualización puntual, asegurando así su aplicación permanente. Estas actualizaciones recogerán las modificaciones referidas tanto a los aspectos organizativos como operativos.

La actualización del PEE implica:

- Comprobación y actualización de nuevos nombramientos o cambios de los integrantes del PEE.
- Actualización del Catálogo de Medios y Recursos. Comprobación de la disponibilidad, adecuación técnica y asignación de recursos.
- Comprobación de la adecuación y eficacia de los procedimientos operativos.
- Adecuación y desarrollo de: sistemas y medios de comunicaciones, sistemas de aviso a la población, sistemas informáticos de gestión de emergencias y sistemas de previsión y alerta.

Igualmente se debe realizar una comprobación periódica que verifique el perfecto estado de uso de los equipos adscritos al PEE. Estas comprobaciones se realizarán de acuerdo con un programa de implantación general establecido por la Dirección del Plan. El programa deberá ser complementado con las recomendaciones del suministrador del equipo y la titularidad del equipo.



12.2. EJERCICIOS DE ADIESTRAMIENTO.

La formación del personal implicado en el PEE debe ser una labor continuada. Los programas de formación estarán destinados a los integrantes de:

- Los comités.
- El Centro de Coordinación Operativa.
- Los Grupos Operativos.
- Otros organismos implicados.

La formación recogerá los siguientes aspectos:

- Difusión del PEE a los componentes de los Grupos Operativos por parte de la Jefatura de dichos Grupos.
- Cursos de formación para los servicios implicados.
- Realización de ejercicios y simulacros (parciales y/ o globales) donde se verificará el estado de los procesos implicados en situaciones de emergencia.

Se redactarán informes sobre los resultados de los ejercicios realizados y una valoración final. Estos servirán de base para las adaptaciones en el PEE con la finalidad de obtener una mayor coherencia y efectividad de la respuesta frente a situaciones de emergencia.

La realización de los ejercicios por grupos reducidos, constituye en si mismo un elemento de mayor agilidad para la verificación modular del funcionamiento del PEE.

La Jefatura de cada Grupo Operativo, preparará un ejercicio en el que los miembros del mismo deberán emplear todos o parte de los medios necesarios en caso de accidente.

La preparación y diseño de los ejercicios de adiestramiento corresponden a la Jefatura de los Grupos Operativos. Para proceder a su seguimiento técnico y valoración, se constituirá una subcomisión entre los miembros del Comité Asesor del PEE. Los resultados del mismo serán sometidos a la decisión de la Dirección del Plan, para incorporar las mejoras sustanciales tan pronto como sea posible.

12.3. SIMULACROS.

Un simulacro consiste en la activación simulada del PEE en su totalidad al objeto de comprobar:

- El funcionamiento y efectividad de los sistemas de aviso a la población y transmisiones.
- La rapidez de respuesta de los Grupos Operativos y de la aplicación de medidas de protección.
- El funcionamiento de las medidas de protección y una primera evaluación de su eficacia.



Su finalidad es la de evaluar la operatividad del PEE, respecto a las prestaciones previstas y tomar las medidas correctoras pertinentes o revisar su operatividad, si fuese necesario. En este sentido, deben establecerse criterios para la evaluación de la coordinación de las actuaciones y la eficacia de éstas. Todas estas actuaciones se realizarán de acuerdo a la guía de realización de simulacros que se ha elaborado a estos efectos, en la que se incluye como fase necesaria el análisis y evaluación de los resultados aplicable para la mejora continua.

Se deberá realizar un simulacro del PEE para cada revisión. El tiempo transcurrido entre dos simulacros no podrá superar los 3 años.

12.4. EVALUACIÓN DE LA EFICACIA DE LA INFORMACIÓN A LA POBLACIÓN.

Las medidas de protección personal de la población constituyen un complemento indispensable a las medidas adoptadas por el PEE, entre otras razones, porque la mayoría de ellas, de acuerdo con lo establecido en la Guía de Respuesta, consisten en actuaciones que ha de realizar la propia población tendientes al alejamiento del lugar de los hechos o al confinamiento, una vez declarado el accidente. Por esta razón, y con el fin de familiarizarse con las mismas y facilitar la aplicación de otras medidas de protección, es fundamental que la población afectada tenga un conocimiento suficiente del contenido del PEE y de las actitudes que debe adoptar ante avisos de emergencia.

En este sentido, se promoverán periódicamente campañas accesibles de sensibilización entre la población de la zona planificada por parte de la Dirección del Plan, con la colaboración de los industriales afectados.

Estas campañas deberán fundamentarse en:

- Folletos descriptivos.
- Material audiovisual.
- Charlas y Conferencias sobre los objetivos y medios del PEE.
- Demostración de acciones de protección personal.
- Información cada vez que se produzca una activación del PEE, sea real o simulada.
- Contactos directos y visitas a instalaciones.

La forma concreta de esta información depende tanto de la idiosincrasia local como del estado de la opinión pública. En consecuencia el Gabinete de Información del PEE redactará estas comunicaciones para cada caso concreto, bajo la supervisión de la Dirección del Plan.

Debido al grave problema que puede resultar de un tratamiento inadecuado de esta información, la Dirección del Plan analizará, en el ámbito de influencia del PEE, la percepción de riesgo químico, como elemento necesario para una posterior información a la población, en la que se establezcan las metodologías y conte-



nidos adecuados para una divulgación y formación sobre los riesgos, medidas de autoprotección y otros aspectos relacionados con el PEE.

Es por todo ello que la campaña de información no termina hasta no comprobar el grado de eficacia de la misma. Se hace por tanto recomendable realizar un sondeo entre la población una vez realizada la campaña aplicando una técnica cuantitativa y cuestionario cerrado, con el solo objeto de mejorar las actuaciones futuras.

12.5. REVISIONES DEL PEE Y PROCEDIMIENTOS DE DISTRIBUCIÓN DE ÉSTAS.

Complementariamente a las actualizaciones antes señaladas, se establece la necesidad de realizar revisiones globales del PEE. Dicha revisión está dirigida a la reestructuración y complementación del PEE en relación a cambios destacables en los contenidos del mismo, motivados por causas técnicas o de ordenación administrativa o legislativa. Su periodicidad será de tres años, salvo razón motivada. Las revisiones serán aprobadas por el Director del plan, previo informe, si procede, del Comité Asesor.

El PEE establece un período de tiempo máximo de 3 años para realizar las revisiones del mismo. Además se considera la conveniencia de hacer la revisión con anterioridad al vencimiento de dicho período cuando así lo aconsejen los resultados de los ejercicios y simulacros, la evolución de las tendencias en evaluar y combatir accidentes mayores, las modificaciones en los establecimientos, alteraciones en los servicios intervinientes o cualquier otra circunstancia que altere sustancialmente la eficacia en su aplicación.

Toda aquella alteración del PEE que afecte a la organización del mismo, deberá ser comunicada con la suficiente antelación, con el fin de mantener la vigencia y operatividad del mismo. Dicho compromiso se extiende a todos los Organismos y entidades que participan en el PEE.

Se determinarán actuaciones, además de las mencionadas con anterioridad, relativas a la evaluación y optimización de:

- Metodología de identificación de riesgos.
- Estructuras organizativas y procedimientos operativos.
- Medidas de actuación.
- Dotación de medios y equipamiento.
- Sistemas de aviso y comunicación.
- Accesibilidad a la información a desarrollar en el marco del PEE, especialmente por las personas con discapacidad y otros colectivos en situación de vulnerabilidad, e idoneidad de medios utilizados.



13. PLANES DE ACTUACIÓN MUNICIPAL.

Los planes de actuación municipal se basarán en las directrices del PEE, en cuanto a la identificación del riesgo, análisis de consecuencias, zonas objeto de planificación, medidas de protección a la población y actuaciones previstas. Estos planes forman parte del PEE y deberán ser homologados por la Comisión de Protección Civil de Andalucía.

El Plan de Actuación Municipal se adaptará a las características específicas de cada municipio en lo que respecta a demografía, urbanismo, topografía y aspectos socioeconómicos.

El principal objeto del Plan será el de protección e información a la población.

13.1. FUNCIONES BÁSICAS.

Las actuaciones fundamentales que debe desarrollar el Plan de Actuación Municipal ante el riesgo de accidentes graves en los que intervienen sustancias peligrosas son las siguientes:

- Apoyo e integración en su caso en los Grupos Operativos previstos en el PEE.
- Colaboración en la puesta en marcha de las medidas de protección a la población en el marco del PEE y bajo la dirección de este.
- Colaboración en la aplicación del sistema de avisos a la población a requerimiento de la Dirección del Plan y bajo la dirección de esta.
- Colaboración en la difusión y divulgación entre la población afectada del PEE.

13.2. CONTENIDO MÍNIMO DE LOS PLANES DE ACTUACIÓN MUNICIPAL.

Recogiendo los puntos del apartado anterior sobre las funciones básicas del Plan de Actuación Municipal, se establece el siguiente contenido mínimo que ha de incluir el Plan para que sea eficaz y operativo, sin perjuicio de otras actuaciones a desarrollar, que por las características del territorio afectado o por la tipología del accidente, puedan preverse.

1. INTRODUCCIÓN

- 1.1. Objetivos y justificación del Plan en el contexto de la planificación local y de los PEE.
- 1.2. Marco legislativo y desarrollo del proceso de elaboración, aprobación y homologación.

2. DESCRIPCIÓN DEL MUNICIPIO Y ÁMBITO DE APLICACIÓN.

- 2.1. Características geofísicas.
- 2.2. Estructura urbanística / Demografía.
- 2.3. Vías de comunicación.



2.4. Elementos vulnerables a destacar.

2.5. Riesgos asociados.

3. ESTRUCTURA Y ORGANIZACIÓN

3.1. Definición de la persona responsable local de la emergencia.

3.2. Asignación de la representación en el Comité Asesor del PEE.

3.3. Determinación del CECOPAL.

3.4. Determinación de los efectivos operativos locales y su integración en los Grupos Operativos del Plan de Emergencia de Comunidad Autónoma.

3.5. Organigrama y funciones.

4. OPERATIVIDAD.

4.1. Comunicación CECOPAL - CECOP.

4.2. Notificación de la emergencia.

4.3. Activación del Plan de Actuación Municipal.

4.4. Conexión – integración operativa con el Plan de Emergencia de Comunidad Autónoma.

5. IMPLANTACIÓN Y MANTENIMIENTO.

5.1. Formación y capacitación.

5.2. Revisión y ejercicios.

5.3. Implantación y actualización.

ANEXO I: Zonas y población potencialmente afectadas.

ANEXO II: Procedimientos de evacuación. Rutas principales.

ANEXO III: Zonas de seguridad. Áreas e instalaciones alojamiento.

ANEXO IV: Medidas de protección específicas.

13.3. CENTROS DE COORDINACIÓN OPERATIVOS LOCALES.

Los CECOPAL desarrollan una tarea fundamental en la coordinación de las actuaciones previstas en el Plan de Actuación Municipal y sirven de apoyo a la coordinación con el PEE.

La constitución del CECOPAL se realizará siempre que se haya declarado la situación de emergencia, y en las situaciones que se estime oportuno por la Dirección del Plan.

Desde el CECOPAL se realizarán las siguientes acciones:

- Conexión con los Servicios Operativos Locales.
- Transmisión de información de la evolución.
- Petición de medios y recursos adicionales para luchar contra la emergencia.
- Avisos y difusión de normas y consejos a la población.



13.4. INTERFASE DE LOS PLANES DE ACTUACIÓN MUNICIPAL Y EL PEE.

En todas aquellas situaciones en que se active el Plan de Actuación Municipal, la Dirección de dicho Plan debe mantener informada a la Dirección del PEE. Dicha información debe ser de carácter inmediato, y continuada durante todo el proceso en que el PEE se encuentre activado, informando sobre las medidas que se van adoptando y la evolución de la situación.

El procedimiento de información se establecerá desde el CECOPAL en comunicación con el CECEM 112-Andalucía.



Junta de Andalucía

Consejería de la Presidencia,
Administración pública e Interior
Delegación del Gobierno de MÁLAGA.

PLAN DE EMERGENCIA EXTERIOR ANTE EL RIESGO DE ACCIDENTES GRAVES EN LOS QUE INTERVIENEN SUSTANCIAS PELIGROSAS

COMPAÑÍA LOGÍSTICA DE HIDROCARBUROS, S.A.

MÁLAGA

Anexo



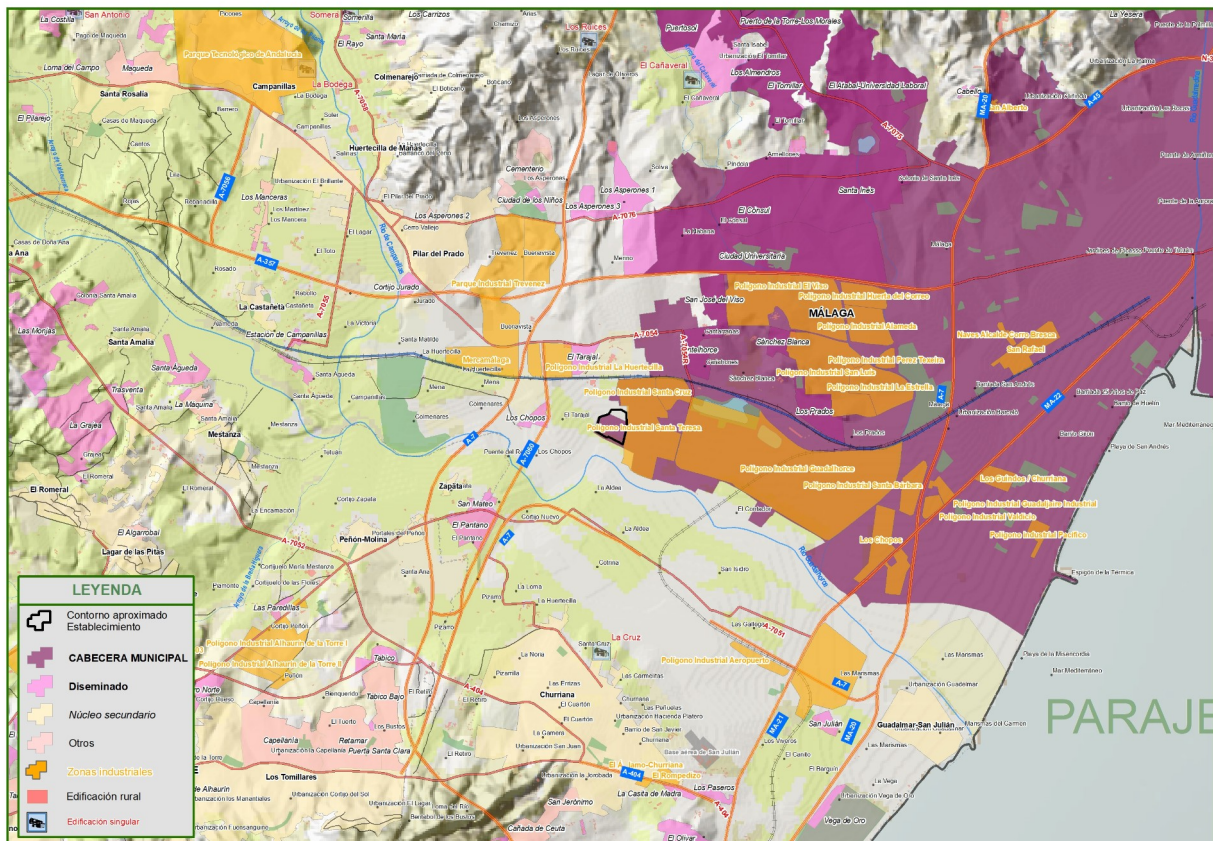


OBJETO Y ÁMBITO.

El objeto de este documento es incluir información que forma parte del plan de emergencia exterior, pero que puede ser modificada en las revisiones del plan.

El término municipal que podría verse afectado en caso de activación de este Plan de Emergencia Exterior corresponde a Málaga.

MAPA DE SITUACIÓN



La realización de los análisis de riesgos y las evaluaciones de los accidentes es obligación de CLH, S.A., estando incluidos en los Informes de Seguridad. La realización del Análisis de Riesgos y la evaluación de los accidentes es obligación de Maria del Carmen González Caro, estando incluidos en el Informe de Seguridad. Esta información ha sido sometida al trámite de evaluación por la Consejería competente en materia de industria, y atendiendo a lo previsto en el artículo 10 del Real Decreto 840/2015, de 21 de septiembre.



Estos estudios siguen la metodología y en líneas generales se describe en el texto de plan. De ellos, se han extraído los escenarios planteados y el cálculo de consecuencias cuyo resumen se indica a continuación:

Escenario	Sustancia	Descripción	Naturaleza del Daño	ZI (m)	ZA (m)	ZED (m)	Categoría
1.1	Fuga e incendio en el cubeto C-02 del tanque de gasolina T-007.	GASOLINA	Pool fire	114	150	112	3
2.1	Fuga e incendio en el cubeto C-03 del tanque de gasóleo T-014.	GASÓLEO	Pool fire	109	143	109	3
3.1	Fuga e incendio en el cubeto C-04 del tanque de queroseno T-017.	QUEROSENO	Pool fire	91	120	94	3
4.1	Fuga e incendio en el nuevo cubeto del tanque de gasóleo T-2.	GASÓLEO	Pool fire	137	175	133	3
5.1	Fuga e incendio en el nuevo cubeto del tanque de queroseno T-1.	QUEROSENO	Pool fire	141	179	137	3
6	Desconexión de la manguera de carga de 4" de gasolina a camión cisterna.	GASOLINA	Pool fire	19	26	26	2
7.B	Fuga en la línea (10") de gasolina de recepción del oleoducto.	GASOLINA	Pool fire	40	53	48	3
8.B	Fuga en la línea de (18") de envío de queroseno al aeropuerto.	QUEROSENO	Pool fire	25	33	32	2

ESCENARIOS OBJETO DE PLANIFICACIÓN

Así para la planificación, se elige el mayor escenario de cada tipo. Así:

Escenario	Sustancia	Descripción	Naturaleza del Daño	ZI (m)	ZA (m)	ZED (m)	Categoría
5.1	Fuga e incendio en el nuevo cubeto del tanque de queroseno T-1	QUEROSENO	Pool fire	141	179	137	3

Estos datos corresponden:

- Plan de autoprotección (Plan de emergencia interior) Compañía Logística de Hidrocarburos CLH, S.A. Instalación de almacenamiento de Málaga, situado en el Polígono Industrial Santa Teresa, Málaga. Documento IN/ES-16/0603-007/02.



ELEMENTOS VULNERABLES

Los elementos vulnerables con posibilidad de verse afectados son consultados principalmente en las bases cartográficas del Instituto de Estadística y Cartografía de Andalucía (en adelante, IECA), actualizado en junio de 2021. Estas capas se incorporan al Sistema de información Geográfico empleado en la emergencia, de forma que se encuentre lo más actualizado posible. Entre otros, los elementos vulnerables más relevantes son los siguientes:

1. Núcleos de Población (Sistema urbano).
 - 1.1. Cabeceras municipales.
 - 1.2. Núcleos secundarios.
 - 1.3. Zonas Industriales.
 - 1.4. Diseminados.
2. Vías de comunicación.
 - 2.1. Autovías y autopistas.
 - 2.2. Carreteras convencionales.
 - 2.3. Ferrocarril.
3. Hidrología (Hidrografía) e infraestructuras hidráulicas.
 - 3.1. Red hidrográfica.
 - 3.2. Superficies de agua.
 - 3.3. Estaciones de tratamiento de agua potable.
4. Infraestructuras energéticas.
 - 4.1. Oleoductos.
 - 4.2. Gaseoductos.
 - 4.3. Subestaciones eléctricas.
 - 4.4. Redes eléctricas.
5. Otros.
 - 5.1. Patrimonio histórico, cultural y natural.
 - 5.2. Centros educativos.
 - 5.3. Servicios de salud.
 - 5.4. Instalaciones deportivas.
 - 5.5. Gasolineras.
 - 5.6. Playas.

Los Elementos Vulnerables con posibilidad de verse afectados dentro de la Zona de Alerta del escenario más desfavorable (Escenario 5.1) (Z.A. 179 m) son los siguientes:

Tipo	Elemento	Distancia aprox. (Km.)
Gaseoducto	Red Torremolinos-Benalmadena	0
Oleoducto	Arahal-Málaga	0
Oleoducto	Aeropuerto Málaga (Málaga)	0



Los Elementos Vulnerables con posibilidad de verse afectados en torno a 2 km de las instalaciones de CLH S.A Málaga son los siguientes:

Tipo	Elemento	Distancia aprox. (Km.)
Núcleo secundario	Zapata	2
Vía de comunicación	A-7054	0.990
Vía de comunicación	A-357	1,7
Vía de comunicación	A-7060	0,8
Vía de comunicación	A-7051	1
Vía de comunicación	A-7054	0.990
Vía de comunicación	A-357	1,7
Vía de comunicación	A-7060	0,8
Vía de comunicación	A-7051	1
Vía de comunicación	A-7054R	0,95
Vía de comunicación	A-7	1,1
Vía férrea	Alta Velocidad Córdoba Málaga	0,57
Vía férrea	Córdoba a Málaga	0,57
Vía férrea	Málaga -Fuengirola	1,5
Río	Guadalhorce	0,225
Balsa Artificial	MA-401	1,3
Gaseoducto	Red Malaga	1,6
Gaseoducto	Red Torremolinos-Benalmadena	0
Oleoducto	Arahal-Málaga	0
Oleoducto	Aeropuerto Málaga (Málaga)	0



Oleoducto	Macasa-Moriles-Puertollano	1,5
Central-Subestación Eléctrica	Visos	0,85
RED ELÉCTRICA	AENA MANANTIA	1,5
RED ELÉCTRICA	POLIGONO VISOS	0,9
RED ELÉCTRICA	AENA POLIGONO	1,4
RED ELÉCTRICA	RAMOS VISOS	0,9
Instalación deportiva	Circuito de minimotos	1



Junta de Andalucía

Consejería de la Presidencia,
Administración pública e Interior
Delegación del Gobierno de Sevilla

PLAN DE EMERGENCIA EXTERIOR ANTE EL RIESGO DE ACCIDENTES GRAVES EN LOS QUE INTERVIENEN SUSTANCIAS PELIGROSAS

SOLNOVA
SANLÚCAR LA MAYOR (SEVILLA)





ÍNDICE

1. INTRODUCCIÓN.....	5
1.1. MARCO NORMATIVO LEGAL ESTATAL.....	6
1.2. MARCO NORMATIVO LEGAL AUTONÓMICO.....	6
2. OBJETO Y ÁMBITO.....	7
2.1. FUNCIONES BÁSICAS DEL PEE.....	8
2.2. DESCRIPCIÓN GENERAL DEL ESTABLECIMIENTO.....	9
3. BASES Y CRITERIOS.....	12
3.1. JUSTIFICACIÓN Y DESCRIPCIÓN DE LA METODOLOGÍA UTILIZADA PARA LA IDENTIFICACIÓN DEL RIESGO..	13
3.2. JUSTIFICACIÓN Y DESCRIPCIÓN DE LA METODOLOGÍA UTILIZADA PARA LA VALORACIÓN DEL RIESGO.....	13
3.2.1. Modelo de efectos.	14
3.2.2. Modelos de consecuencias.....	14
3.3. DEFINICIÓN DE LAS ZONAS OBJETO DE PLANIFICACIÓN.....	14
3.4. JUSTIFICACIÓN Y DESCRIPCIÓN DE LOS CRITERIOS DE PLANIFICACIÓN UTILIZADOS.....	14
3.4.1. Valores umbrales para la zona de intervención.....	15
3.4.2. Valores umbrales para la zona de alerta.....	15
3.4.3. Valores umbrales para el efecto dominó.....	16
3.4.4. Análisis de las consecuencias medioambientales.....	16
4. ZONAS OBJETO DE PLANIFICACIÓN.....	17
4.1. CRITERIO PARA LA DEFINICIÓN DE LAS ZONAS OBJETO DE PLANIFICACIÓN.....	17
4.2. CRITERIOS DE VULNERABILIDAD. ZONAS DE INTERVENCIÓN Y ALERTA.....	18
5. DEFINICIÓN Y PLANIFICACIÓN DE LAS MEDIDAS DE PROTECCIÓN.....	19
5.1. MEDIDAS DE PROTECCIÓN A LA POBLACIÓN.....	19
5.1.1. Sistema de avisos.	19
5.1.2. Control de accesos.	20
5.1.3. Confinamiento.	20
5.1.4. Alejamiento.	20
5.1.5. Evacuación.	21
5.1.6. Medidas de autoprotección personal.....	21
5.2. OTRAS MEDIDAS DE PROTECCIÓN.....	21
6. ESTRUCTURA Y ORGANIZACIÓN DEL PEE.....	22
6.1. DIRECCIÓN DEL PEE.....	23
6.2. COMITÉ ASESOR.....	24
6.3. GABINETE DE INFORMACIÓN.....	25



6.4. COMITÉ DE OPERACIONES.....	25
6.5. CENTRO DE OPERACIONES.....	26
6.5.1. CECOP.	26
6.5.2. PMA.	27
6.6. GRUPOS OPERATIVOS.....	28
6.6.1. Grupo de Intervención.....	28
6.6.2. Grupo Técnico de Seguimiento y Control.....	29
6.6.3. Grupo Sanitario.	30
6.6.4. Grupo de Seguridad.....	31
6.6.5. Grupo de Apoyo Logístico.....	32
6.6.6. Generalidades.	32
6.7. PROCEDIMIENTOS DE COORDINACIÓN CON EL PLAN ESTATAL.....	33
7. OPERATIVIDAD DEL PEE.....	34
7.1. CRITERIOS Y CANALES DE NOTIFICACIÓN DEL ACCIDENTE.....	34
7.2. CRITERIOS DE ACTIVACIÓN DEL PEE.....	36
8. PROCEDIMIENTOS DE ACTUACIÓN DEL PEE.....	37
8.1. ALERTA AL PERSONAL ADSCRITO AL PEE.....	37
8.2. ACTUACIÓN DESDE LOS PRIMEROS MOMENTOS DE LA EMERGENCIA.....	38
8.3. ACTUACIÓN DE LOS GRUPOS OPERATIVOS.....	38
8.4. COORDINACIÓN DE LOS OPERATIVOS. PMA.....	39
8.5. SEGUIMIENTO DEL DESARROLLO DEL SUCESO. FIN DE LA EMERGENCIA.....	40
9. INFORMACIÓN A LA POBLACIÓN DURANTE LA EMERGENCIA.....	41
10. CATÁLOGO DE MEDIOS Y RECURSOS.....	42
11. IMPLANTACIÓN DEL PEE.....	43
11.1. INFORMACIÓN DEL PEE A LA POBLACIÓN.....	44
11.2. INFORMACIÓN Y DIVULGACIÓN A LAS ENTIDADES LOCALES.....	44
12. MANTENIMIENTO DEL PEE.....	45
12.1. ACTUALIZACIONES Y COMPROBACIONES PERIÓDICAS.....	45
12.2. EJERCICIOS DE ADIESTRAMIENTO.....	46
12.3. SIMULACROS.....	46
12.4. EVALUACIÓN DE LA EFICACIA DE LA INFORMACIÓN A LA POBLACIÓN.....	47
12.5. REVISIONES DEL PEE Y PROCEDIMIENTOS DE DISTRIBUCIÓN DE ÉSTAS.....	48



13. PLANES DE ACTUACIÓN MUNICIPAL.....	49
13.1. FUNCIONES BÁSICAS.....	49
13.2. CONTENIDO MÍNIMO DE LOS PLANES DE ACTUACIÓN MUNICIPAL.....	49
13.3. CENTROS DE COORDINACIÓN OPERATIVOS LOCALES.....	50
13.4. INTERFASE DE LOS PLANES DE ACTUACIÓN MUNICIPAL Y EL PEE.....	51



1. INTRODUCCIÓN.

El Plan de Emergencia Exterior (en adelante PEE) es el marco organizativo y funcional elaborado por la Junta de Andalucía, con la participación de las distintas Administraciones públicas, para prevenir y, en su caso, mitigar las consecuencias de los accidentes graves en los que intervienen sustancias peligrosas.

El PEE se desarrolla desde una perspectiva integral de prevención- intervención- rehabilitación, con especial atención a la evaluación de los posibles tipos de accidentes que puedan producirse y a la estimación de las zonas de riesgo, estableciendo las medidas de protección más idóneas; a la constitución de una adecuada estructura organizativa, y al desarrollo de procedimientos coordinados entre las entidades y servicios implicados en actuaciones de prevención e intervención.

El Real Decreto 840/2015, de 21 de septiembre, constituye la transposición al ordenamiento jurídico nacional de la Directiva 2012/18/UE, conocida como Directiva Seveso III, que supone un avance relevante en el proceso de armonización de la Unión Europea en el ámbito de la prevención de accidentes graves y la gestión de los riesgos en aquellos establecimientos en los que estén presentes sustancias peligrosas en cantidades significativas.

La elaboración de los PEE de los establecimientos afectados, se ha de hacer teniendo en cuenta los criterios que establece la Directriz básica de protección civil para el control y la planificación ante el riesgo de accidentes graves en los que intervienen sustancias peligrosas (en adelante “la Directriz básica”), aprobada por Real Decreto 1196/2003, de 19 de septiembre, por el que se aprueba la Directriz básica de protección civil para el control y la planificación ante el riesgo de accidentes graves en los que intervienen sustancias peligrosas.

El Plan a continuación desarrollado se estructura según establece la Directriz básica, en su artículo 7, en los siguientes apartados:

- Objeto y ámbito.
- Bases y criterios.
- Zonas objeto de planificación.
- Definición y planificación de las medidas de protección.
- Estructura y organización del Plan.
- Operatividad.
- Procedimientos de actuación del Plan.
- Información a la población durante la emergencia.
- Catálogo de medios y recursos.
- Implantación.



- Mantenimiento.
- Planes de Actuación Municipales.

El presente plan sustituye al PEE SOLNOVA ELECTRICIDAD, S.A. al aprobado mediante el Acuerdo de 28 de junio de 2011, del Consejo de Gobierno, por el que se aprueban los planes de emergencia exterior ante el riesgo de accidentes graves en los que intervienen sustancias peligrosas correspondientes a los siguientes establecimientos: Abengoa Bioenergía, S.A., en San Roque (Cádiz); CEPSA Gas Licuado Linares, en Linares (Jaén); Elaboración de Colorantes (Eldeco), S.A., en Minas de Riotinto (Huelva); Solnova Electricidad, S.A. (Solnova 1, Solnova 2 y Solnova 3), en Sanlúcar la Mayor (Sevilla); y CEPSA Gas Licuado, Brenntag Química, S.A., Pastor Abonos, S.L., y Sevitrade, S.L., en el polígono industrial La Isla, Dos Hermanas (Sevilla).

1.1. MARCO NORMATIVO LEGAL ESTATAL.

A continuación se enumeran las disposiciones legales y reglamentarias a nivel estatal en las que se fundamenta la elaboración de los PEE.

- Real Decreto 840/2015, de 21 de septiembre, por el que se aprueban medidas de control de los riesgos inherentes a los accidentes graves en los que intervengan sustancias peligrosas.
- Ley 17/2015 de 9 de Julio, del Sistema Nacional de Protección Civil.
- Real Decreto 1070/2012, por el que se aprueba el Plan Estatal de Protección Civil ante el Riesgo Químico.
- Real Decreto 1196/2003, de 19 de Septiembre, por el que se aprueba la Directriz básica de protección civil para el control y planificación ante el riesgo de accidentes graves en los que intervienen sustancias peligrosas, modificado por el Real Decreto 734/2019, de 20 de diciembre, por el que se modifican directrices básicas de planificación de protección civil y planes estatales de protección civil para la mejora de la atención a las personas con discapacidad y a otros colectivos en situación de especial vulnerabilidad ante emergencias.

1.2. MARCO NORMATIVO LEGAL AUTONÓMICO.

A continuación se enumeran las disposiciones legales y reglamentarias a nivel autonómico en las que se fundamenta la elaboración de los PEE.

- Ley Orgánica 2/2007, de 19 de Marzo, de reforma del Estatuto de Autonomía para Andalucía.
- Ley 2/2002, de 11 de Noviembre, de Gestión de Emergencias en Andalucía.
- Acuerdo de 22 de noviembre de 2011, del Consejo de Gobierno, por el que se aprueba el Plan Territorial de Emergencia de Andalucía.



- Decreto 46/2000, de 7 de febrero, por el que se determinan las competencias y funciones de los órganos de la Administración de la Junta de Andalucía en relación con las medidas de control de los riesgos inherentes a los accidentes graves en los que intervengan sustancias peligrosas.
- Orden de la Consejería de Empleo y Desarrollo Tecnológico, de 18 de Octubre de 2000, de desarrollo y aplicación del artículo 2 del Decreto 46/2000, de 7 de febrero, de la Junta de Andalucía, sobre accidentes graves en los que intervengan sustancias peligrosas.

2. OBJETO Y ÁMBITO.

El objeto fundamental del PEE es el establecimiento de las medidas de prevención y de información, así como la organización y los procedimientos de actuación, asegurando una mejor eficacia y coordinación en la intervención de los medios y recursos disponibles.

La finalidad del PEE es prevenir y, en su caso, mitigar los efectos de los accidentes graves en los que intervengan sustancias peligrosas, limitando sus consecuencias para las personas, los bienes y el medio ambiente.

El PEE, aquí desarrollado, está destinado a hacer frente a situaciones puntuales que entrañen un grave riesgo para personas y bienes, o que representen, también de forma grave, un riesgo de contaminación del medio ambiente. En general, en estas situaciones, se requiere la movilización de una gran cantidad de recursos humanos y materiales, por lo que es esencial una planificación previa de las actuaciones y de las medidas de protección que han de adoptarse.

El PEE constituye el marco orgánico y funcional para la intervención preventiva o mitigadora frente a los accidentes graves en los que intervienen sustancias peligrosas, que en el mismo se contemplan. A partir del análisis y evaluación de los accidentes, establece las medidas de actuación, la aplicación de medios y recursos y el esquema de coordinación entre Administraciones, organismos y servicios a intervenir.

Conforme a lo previsto en el artículo 10 del Real Decreto 840/2015, de 21 de septiembre, y el artículo 5 de la Orden de 18 de octubre de 2000, la realización del análisis de riesgos y la evaluación de los accidentes es obligación de las industrias SOLNOVA 1, DE SOLNOVA DE ELECTRICIDAD, S.A. (en adelante SOLNOVA 1), SOLNOVA 3, DE SOLNOVA DE ELECTRICIDAD, S.A. (en adelante SOLNOVA 3) y SOLNOVA 4, DE SOLNOVA DE ELECTRICIDAD, S.A. (en adelante SOLNOVA 4, estando incluidos en los informes de seguridad. Este informe de seguridad, es evaluado por la Consejería competente en materia de industria, con la colaboración de organismos de control habilitados de acuerdo con lo previsto en el Reglamento de la infraestructura para la calidad y la seguridad industrial, aprobado por el Real Decreto 2200/1995, de 28 de diciembre

Igualmente, el PEE debe prever, prestando especial atención a la asistencia a personas con discapacidad y otros colectivos en situaciones de vulnerabilidad, el desarrollo de protocolos de actuación específicos en las



distintas fases de un posible accidente y de programas de información preventiva y de alerta que permitan a los ciudadanos adoptar las medidas oportunas.

El ámbito de aplicación del presente PEE son los establecimientos SOLNOVA 1, , SOLNOVA 3 y SOLNOVA 4, , situados en Sanlúcar la Mayor (Sevilla).. En el apartado 2.2 de este Plan se incluye una descripción general de los mismos.

En el Anexo a este PEE, se reflejan los municipios y los principales elementos vulnerables que pudieran verse afectadas según los escenarios objeto de planificación.

2.1. FUNCIONES BÁSICAS DEL PEE.

Las funciones básicas que pretende cubrir este Plan son las siguientes:

- Caracterizar las zonas de intervención y alerta.
- Prever la estructura organizativa y los procedimientos de intervención para las situaciones de emergencia por accidentes graves.
- Prever los procedimientos de coordinación con el Plan Estatal para garantizar su adecuada integración.
- Prever los procedimientos de coordinación con otros planes.
- Establecer los sistemas de articulación con las organizaciones de las administraciones municipales y definir los criterios para la elaboración de los planes de actuación municipal de aquéllas.
- Especificar los procedimientos de información a la población sobre las medidas de seguridad, en la forma accesible y comprensible necesarias, que deban tomarse y sobre el comportamiento a adoptar en caso de accidente.
- Catalogar los medios y recursos específicos a disposición de las actuaciones previstas.
- Garantizar la implantación y mantenimiento del PEE.



2.2. DESCRIPCIÓN GENERAL DEL ESTABLECIMIENTO.

En el presente apartado se realiza una descripción del proceso que se desarrolla en las instalaciones:

Las instalaciones de SOLNOVA1, SOLNOVA 3 y SOLNOVA 4 son plantas que producen energía eléctrica a través de la energía solar térmica con tecnología de receptores cilindro parabólicos que concentran la radiación solar a lo largo del eje óptico de los receptores, donde se sitúa un tubo absorbedor de calor por el que circula un aceite térmico que recoge esa energía y mediante una serie de intercambiadores aceite-agua, produce vapor de agua a 100 bares de presión y 370°C que se envía a la turbina. La turbina de vapor genera electricidad en media tensión, que es elevada a una estación transformadora ubicada en la planta hasta 66kV, que evacua la energía a través de una línea subterránea de 66 kV hasta llegar a la subestación colectora de Casaquemada.

Cada planta consta de las siguientes áreas:

- Campo solar
- Edificios eléctricos y edificios de control y mantenimiento
- Subestación eléctrica
- Tanques de agua
- Compresores de aire
- Planta de tratamiento de agua
- Planta de tratamiento de efluentes
- Planta de gas natural licuado
- Generador de calor
- Sistema de almacenamiento y de bombeo de HTF
- Sistema de Ullage
- Equipos de dosificación química
- Calderas
- Torres de refrigeración
- Sistema de nitrógeno



Los datos generales del establecimiento se muestran a continuación:

Razón Social	SOLNOVA 1 de SOLNOVA ELECTRICIDAD, S.A.
	SOLNOVA 3 de SOLNOVA ELECTRICIDAD, S.A.
	SOLNOVA 4 de SOLNOVA ELECTRICIDAD, S.A.
Dirección del domicilio social del industrial	C/ Albert Einstein s/n. Edificio Insur, Planta Baja, 41092 Sevilla
Establecimiento	SOLNOVA 1 de SOLNOVA ELECTRICIDAD, S.A.
Dirección del establecimiento industrial	SOLNOVA 3 de SOLNOVA ELECTRICIDAD, S.A.
	SOLNOVA 4 de SOLNOVA ELECTRICIDAD, S.A.
	Carretera A-477 (Gerena-Aznalcazar), Km. 31,5, 41800 Sanlúcar La Mayor (Sevilla)

Actividad	Producción de energía eléctrica de otros tipos
CNAE	35.19

Las instalaciones se encuentran localizadas en las coordenadas (ETRS 89, Huso 30):

SOLNOVA 1

X= 211.039
Y= 4.146.285

37° 25' 5,9" Latitud Norte
6° 15' 54,5" Latitud Oeste

(PUERTA DE LA INSTALACIÓN)

SOLNOVA 3

X= 210.419
Y= 4.146.460

37° 25' 10,9" Latitud Norte
6° 16' 19,9" Latitud Oeste

(PUERTA DE LA INSTALACIÓN)

SOLNOVA 4

X= 210.772
Y= 4.146.775

37° 25' 21,5" Latitud Norte
6° 16' 6,0" Latitud Oeste

(PUERTA DE LA INSTALACIÓN)



Los establecimientos SOLNOVA 1, SOLNOVA 3 y SOLNOVA 4 quedan afectados por la legislación vigente en materia de prevención de Accidentes Graves en los que intervengan Sustancias Peligrosas, Real Decreto 840/2015, de 21 de septiembre, por el que se aprueban medidas de control de los riesgos inherentes a los accidentes graves en los que intervengan sustancias peligrosas, por la presencia de éstas en sus instalaciones.

Las sustancias peligrosas presentes y los umbrales de aplicación del R.D. 840/2015, incluidos en los Informes de Seguridad del Industrial, son:

Clasificación R.D. 840/2015	Presente	Columna 2	Columna 3
		Cantidades Umbrales (en Toneladas)	
		Nivel Inferior	Nivel Superior
Categorías de sustancias peligrosas (Parte 1 Anexo I)			
E Peligros para el medioambiente			
E1 Peligroso para el medio ambiente acuático en las categorías aguda 1 o crónica 1.	Supera Nivel Superior	100	200
Categorías de sustancias peligrosas (Parte 1 Anexo I)			
18. Gases inflamables licuados de las categorías 1 ó 2 (incluido el GLP) y gas natural.	Supera Nivel Inferior	50	200

Nota: Los umbrales de aplicación de las sustancias que aparecen en la Notificación e Informe de Seguridad de los Establecimientos son referidos al Real Decreto 840/2015.



3. BASES Y CRITERIOS.

La práctica totalidad de los accidentes potenciales en instalaciones de fabricación, tratamiento o almacenamiento de productos químicos que pueden provocar daños sobre las personas, el medio ambiente y los bienes se corresponden con la fuga o derrame incontrolado de sustancias peligrosas por sus características inflamables, explosivas o tóxicas.

Si bien los sucesos iniciadores de tales accidentes se asocian a causas de diversa índole: naturales (terremotos, maremotos, inundaciones, huracanes, etc), humanos (fallos en procedimientos de operación, arranque, paradas, etc) o técnicas (deterioro de soldaduras, fallo en juntas, etc) será la dinámica de procesos, las características de las sustancias involucradas y los medios de protección existentes los que llevarán a los diferentes desarrollos de accidentes y, en definitiva, a los sucesos finales.

De esta manera, analizando la cadena de sucesos desde el suceso inicial hasta las diferentes posibilidades de desarrollo de los mismos mediante las técnicas de identificación de riesgos que se indicarán a continuación, se llegarán a determinar aquellos accidentes que pueden tener consecuencias en el exterior, y que serán objeto de consideración primordial por parte del PEE.

Entre dichos accidentes cabrá considerar:

- Formación de nube tóxica o contaminación del medio ambiente ante fuga de producto tóxico.
- Formación de dardo de fuego, charco inflamable, nube inflamable y BLEVE ante fuga de sustancia inflamable.
- Explosión ante fuga de gas inflamable o de sustancia altamente inestable.

Los fenómenos físicos peligrosos asociados a dichos accidentes que se producirán sobre los diferentes elementos vulnerables dependen del carácter de la sustancia, pudiendo clasificarse en fenómenos de:

- Tipo mecánico (ondas de presión y proyectiles).
- Tipo térmico (radiación térmica).
- Tipo químico (fuga tóxica).

Una descripción más detallada de los diferentes fenómenos asociados a cada uno de estos accidentes se realiza cuando se definen las Zonas de Riesgo.



3.1. JUSTIFICACIÓN Y DESCRIPCIÓN DE LA METODOLOGÍA UTILIZADA PARA LA IDENTIFICACIÓN DEL RIESGO.

El objetivo de la identificación de riesgos es determinar qué accidentes, con consecuencias para el exterior, se pueden dar en una instalación industrial (almacenamiento, transporte, etc.), y que puedan suponer un grave daño para las personas, los bienes y el medio ambiente de forma que, una vez identificados se evalúen las consecuencias de estos accidentes, y se utilicen en la elaboración del PEE al objeto de poder prevenirlos y mitigar sus efectos, en caso que ocurran.

Para la identificación de posibles escenarios de accidentes graves en SOLNOVA 1, SOLNOVA 3 y SOLNOVA 4, se ha seguido la siguiente metodología definida en los Informes de Seguridad de los establecimientos:

- Estudio exhaustivo de las Plantas de Energía Solar Térmica SOLNOVA 1, SOLNOVA 3 y SOLNOVA 4
- Identificación de escenarios:
 - o Análisis de peligrosidad y los riesgos de la sustancias empleadas.
 - o Análisis histórico de accidentes en instalaciones similares.
 - o Criterio general de selección de escenarios y experiencia en las plantas similares de los técnicos que desarrollan la Evaluación del Riesgo, así como la colaboración de los técnicos familiarizados con la instalación.
- Evaluación del Riesgo.

3.2. JUSTIFICACIÓN Y DESCRIPCIÓN DE LA METODOLOGÍA UTILIZADA PARA LA VALORACIÓN DEL RIESGO.

Dada la gran diversidad de parámetros que afectan al posible desarrollo de un accidente se hace necesario, antes de proceder a utilizar los modelos de cálculo de efectos y consecuencias, definir completamente las evoluciones que se van a estudiar para cada accidente identificado.

Es decir, para cuantificar las consecuencias asociadas a los escenarios identificados, se determinan previamente:

- Desarrollos del accidente y sus posibles consecuencias. Se determinan las posibles evoluciones accidentales en cuanto a sus efectos físicos (formación de charco, evaporación, ignición, dispersión, etc.) y, por tanto, sus posibles consecuencias. Se aplica para ello la técnica del árbol de sucesos.
- Condiciones de contorno. Para cada una de las evaluaciones, se definen las condiciones atmosféricas (estabilidad, velocidad de viento, etc.) y de proceso (arranque, operación, parada, etc.) para las que se realiza el análisis. Generalmente, se seleccionan las condiciones de contorno que generan las peores consecuencias.



3.2.1. Modelo de efectos.

Comprenden aquellos modelos que describen el comportamiento de una sustancia química en una fuga, como son la velocidad de fuga, formación de charcos, evaporación, flash, dispersión (como gas neutro o gas pesado) y los correspondientes efectos: incendio de charcos, dardos de fuego, flash fire o explosión, etc.

Para el cálculo de los efectos derivados de los accidentes, se pueden emplear los modelos de efectos incluido en el programa informático EFFECTS, desarrollado por TNO, basados en el manual de consecuencias de fugas de productos peligrosos denominado “Methods for the calculation of the physical effects of the escape of dangerous material -liquids and gases-”, conocido como “Yellow Book”.

3.2.2. Modelos de consecuencias.

Se utilizan para predecir los daños a las personas o a los materiales debidos a la exposición a los eventuales efectos:

- Radiación de calor por incendio de charcos, jet fire, flash fire o BLEVE.
- Efectos directos de sobrepresiones originadas por explosiones o asociadas a los efectos secundarios de estas: derrumbamiento y edificaciones, rotura de cristales, etc.
- Exposición e inhalación de gases con propiedades tóxicas.

3.3. DEFINICIÓN DE LAS ZONAS OBJETO DE PLANIFICACIÓN.

La Directriz básica define las siguientes zonas:

- **Zona de Intervención:** es aquélla en la que las consecuencias de los accidentes producen un nivel de daños que justifica la aplicación inmediata de medidas de protección.
- **Zona de Alerta:** es aquélla en la que las consecuencias de los accidentes provocan efectos que, aunque perceptibles por la población, no justifican la intervención, excepto para los grupos críticos de población.

Para cada una de las hipótesis obtenidas, y en función de las consecuencias de cada una para las personas, el medio ambiente y los bienes, se establecen en cada uno de los supuestos las zonas de intervención y alerta.

3.4. JUSTIFICACIÓN Y DESCRIPCIÓN DE LOS CRITERIOS DE PLANIFICACIÓN UTILIZADOS.

Las zonas potencialmente afectadas por los fenómenos peligrosos que se derivan de los posibles accidentes en las instalaciones contempladas en los PEE, se determinan a partir de las distancias a las que unas ciertas variables físicas, representativas de los fenómenos peligrosos, alcanzan unos determinados valores umbrales.



3.4.1. Valores umbrales para la zona de intervención.

Los valores umbrales que deberán adoptarse para la delimitación de la zona de intervención son los que a continuación se señalan:

- Un valor local integrado del impulso, debido a la onda de presión, de 150 mbar·s.
- Una sobrepresión local estática de la onda de presión de 125 mbar.
- El alcance máximo de proyectiles con un impulso superior a 10 mbar·s en una cuantía del 95%, producido por explosión o estallido de continentes.
- Una dosis de radiación térmica de $250 \text{ (kW/m}^2\text{)}^{4/3}\cdot\text{s}$, equivalente a las combinaciones de intensidad térmica y tiempo de exposición que se indican a continuación:

I (kW / m²)	7	6	5	4	3
t_{exp} (s)	20	25	30	40	60

- Concentraciones máximas de sustancias tóxicas en el aire calculadas a partir de los índices AEGL-2, ERPG-2 y/o TEEL-2, siguiendo los criterios expuestos en el apartado 2.3.1.3 de la Directriz Básica.

3.4.2. Valores umbrales para la zona de alerta.

Para la delimitación de la zona de alerta se considerarán los siguientes valores umbrales y circunstancias:

- Un valor local integrado del impulso, debido a la onda de presión, de 100 mbar·s.
- Una sobrepresión local estática de la onda de presión de 50 mbar.
- El alcance máximo de proyectiles con un impulso superior a 10 mbar·s en una cuantía del 99,9%, producido por explosión o estallido de continentes.
- Una dosis de radiación térmica de $115 \text{ (kW/m}^2\text{)}^{4/3}\cdot\text{s}$, equivalente a las combinaciones de intensidad térmica y tiempo de exposición que se indican a continuación:

I (kW / m²)	6	5	4	3	2
t_{exp} (s)	11	15	20	30	45

- Concentraciones máximas de sustancias tóxicas en el aire calculadas a partir de los índices AEGL-1, ERPG-1 y/o TEEL-1, siguiendo los criterios expuestos en el apartado 2.3.1.3 de la citada Directriz básica.



3.4.3. Valores umbrales para el efecto dominó.

Para la determinación de un posible efecto dominó de un accidente grave en instalaciones circundantes o próximas y/o en un establecimiento vecino, la Directriz básica establece los siguientes valores umbrales:

- Radiación térmica: 8 kW/m².
- Sobrepresión: 160 mbar.
- Alcance máximo de los proyectiles producidos por explosión o estallido de continentes: La distancia se calcula en función de las hipótesis accidentales consideradas.

Nota: La Directriz básica permite la utilización de otros valores umbrales distintos a los mencionados, siempre y cuando se apoyen en referencias técnicas avaladas y se justifiquen debidamente las circunstancias establecidas para dichos valores, en lo que atañe a la naturaleza del material afectado, duración de la exposición, geometría del equipo, contenido, presencia de revestimiento y aislamiento, etc.

3.4.4. Análisis de las consecuencias medioambientales.

Según lo recogido en el R.D. 840/2015, de 21 de septiembre, en su artículo 10.b., el informe de seguridad tiene por objeto, entre otros:

“Demostrar que se han identificado y evaluado los riesgos de accidentes, con especial rigor en los casos en los que éstos pueden generar consecuencias graves, y que se han tomado las medidas necesarias para prevenirlos y para limitar sus consecuencias sobre la salud humana, el medio ambiente y los bienes”.

En este sentido, se lleva a cabo un análisis de la vulnerabilidad del medio ambiente basado en la evaluación y parametrización de los siguientes elementos:

- **Fuente de riesgo:** La evaluación contempla entre otros aspectos la peligrosidad de la sustancia, los factores que condicionan su comportamiento ambiental y la cantidad potencialmente involucrada.
- **Sistemas de control primario:** Los sistemas de control primario son los equipos o medidas de control dispuestos con la finalidad de mantener una determinada fuente de riesgo en condiciones de control permanente, de forma que no afecte significativamente al medio ambiente.

La evaluación describe para cada fuente de riesgo los sistemas de control dispuesto y su eficacia, estimando qué cantidad de fuente de riesgo puede alcanzar el medio y en qué condiciones.

- **Sistemas de transporte:** La evaluación describe en qué casos las fuentes de riesgo pueden alcanzar el medio receptor, y estimar si el transporte en el mismo (aire, agua superficial o subterránea, suelo) puede poner la fuente de riesgo en contacto con el receptor y la magnitud de la posible afección.
- **Receptores vulnerables:** La evaluación debe incluir una valoración del entorno natural, el entorno socio-económico, y su afección.



4. ZONAS OBJETO DE PLANIFICACIÓN.

Teniendo en cuenta los criterios de vulnerabilidad contenidos en la Directriz básica, los valores obtenidos para cada una de las variables en cada una de las hipótesis y escenarios accidentales establecidos en el informe de seguridad y las consecuencias que en éste se estiman para las personas, el medio ambiente y los bienes, se establecen en cada uno de los supuestos las dos zonas objeto de planificación (intervención y alerta).

La información referida a este apartado que por razones de seguridad industrial no pueda ser objeto de publicación, se detalla en la documentación complementaria de este PEE.

4.1. CRITERIO PARA LA DEFINICIÓN DE LAS ZONAS OBJETO DE PLANIFICACIÓN.

Para la definición de las zonas objeto de planificación, se estudia:

- Sustancias peligrosas, localización y cantidades de las mismas.
- Valores que pueden alcanzar las variables físicas representativas de los fenómenos peligrosos.
- Elementos vulnerables.
- Consecuencias.

La superposición de los inventarios mencionados, señala las zonas con probabilidad de ser dañadas por un accidente y qué tipo de consecuencias tendría el mismo en ellas. Se deduce por tanto, de qué recursos se debe disponer para su prevención o socorro, lo que constituye el objetivo de la planificación.

La expresión de lo anteriormente expuesto se traduce en los llamados Mapas de Riesgo, que se elaboran sobre el mapa del establecimiento en estudio.

Estos Mapas de Riesgo, contienen además, la naturaleza, situación y extensión de todos los elementos vulnerables (personas, medio ambiente y bienes) situados en la zona próxima a los establecimientos objeto de planificación.

Debe tenerse presente que la definición de zonas de intervención y alerta presupone la existencia de elementos vulnerables en las mismas, de manera que las áreas afectadas por un accidente que no coincidan con elementos vulnerables, no requieran más medidas de planificación que las de aislamiento o señalización.

Dependiendo de las características del escenario (sustancia tóxica, inflamable, etc.), la zona objeto de planificación será la máxima zona a que puede dar lugar cualquiera de las evoluciones previsibles del escenario accidental considerado.



4.2. CRITERIOS DE VULNERABILIDAD. ZONAS DE INTERVENCIÓN Y ALERTA.

Las zonas potencialmente afectadas por los fenómenos peligrosos que se derivan de los accidentes potenciales de las instalaciones contempladas en los PEE se establecen a partir de las distancias a las que determinadas variables físicas representativas de los fenómenos peligrosos alcanzan unos valores umbrales concretos.

Los valores umbrales que deberán adoptarse según la Directriz básica para la delimitación de las zonas de intervención y alerta, son las que han quedado recogidas con anterioridad en el punto 3 -Bases y Criterios- en su apartado 3.4. de este documento.

A efectos de la Directriz básica, se considera al medio ambiente como el conjunto de recursos que condicionan y sustentan la vida del ser humano: el aire, el agua, el suelo, el clima, las especies de flora y fauna, las materias primas, el hábitat y el patrimonio natural y cultural.

La liberación incontrolada de productos contaminantes, conlleva riesgos asociados cuyas consecuencias son diferidas en la mayoría de las ocasiones. Es por ello que, a la hora de delimitar las zonas afectadas por estos sucesos, es preciso el conocimiento de las circunstancias, en su más amplio sentido, bajo las que se desarrolla el accidente, así como la naturaleza del producto fugado, en lo que a su capacidad contaminante se refiere.

Así desde el punto de vista del medio ambiente, los Planes de Emergencia Exterior se activarán únicamente cuando se prevea que, por causa de un accidente, puede producirse una alteración grave del medio ambiente cuya severidad exija la aplicación inmediata de determinadas medidas de protección.



5. DEFINICIÓN Y PLANIFICACIÓN DE LAS MEDIDAS DE PROTECCIÓN.

Se consideran medidas de protección los procedimientos, actuaciones, medios y recursos previstos en los PEE con el fin de evitar o atenuar las consecuencias de los accidentes graves, inmediatas y diferidas, para toda la población, el personal de los grupos operativos, las propias instalaciones afectadas, el medio ambiente y los bienes materiales.

Para la aplicación de las medidas de protección, el PEE tiene en cuenta los valores de las magnitudes físicas, las características del medio y la población que pueda verse afectada y el alcance de las consecuencias que definen el riesgo de los accidentes graves que han servido para definir las zonas objeto de planificación.

Las medidas de protección se seleccionarán en función de su eficacia para mitigar o prevenir los efectos adversos de los accidentes considerados en el PEE, descartando las medidas superfluas y otras de resultados dudosos, así como aquellas medidas y procedimientos de actuación que puedan ocasionar alteraciones en el medio ambiente, de acuerdo con la experiencia y con la práctica internacional.

Estas medidas se aplicarán en colaboración con los titulares de las instalaciones incluidas en el Plan. Se atenderá a lo establecido en el artículo 7.bis.7, del Sistema Nacional de Protección Civil (Ley 17/2015, de 9 de julio).

5.1. MEDIDAS DE PROTECCIÓN A LA POBLACIÓN.

Son aquellas referidas a la protección de la integridad física de las personas en las zonas afectadas y a facilitar actitudes de colaboración y autoprotección, garantizando en todo caso la asistencia a las personas con discapacidad y otros colectivos en situaciones de vulnerabilidad.

5.1.1. Sistema de avisos.

El sistema de avisos a la población tiene por finalidad alertar a la población e informarla sobre la actuación más conveniente en cada caso y sobre la aplicación de otras medidas de protección. A través de las campañas de divulgación previstas en la implantación del PEE se informará de ellas a la población.

El PEE prevé la posibilidad de dirigirse a la población a través de las emisoras de radio y, en su caso, de televisión y redes sociales. La relación de estas emisoras así como la forma de contacto y sus frecuencias de emisión se encontrarán disponibles en las instalaciones del 112-Andalucía.

La alerta a la población se realizará preferentemente mediante la instalación de una red de sirenas y/o megafonía fija. No obstante, se podrá informar a la población de las medidas de protección que sea conveniente adoptar, así como de las medidas de protección de aplicación inminente, mediante un sistema de megafonía móvil, o utilizando aquellos sistemas que conforme a las nuevas tecnologías sean susceptibles de ser



implementados y que por su versatilidad sean más eficaces para el cumplimiento de la finalidad que se procura con el sistema de avisos e intentar llegar a todas las personas y colectivos.

5.1.2. Control de accesos.

Consiste en controlar las entradas y salidas de personas, vehículos y material de las zonas objeto de planificación, tras la activación del PEE.

Su finalidad puede ser tanto proteger a las personas presentes en las zonas de vulnerabilidad frente a la exposición a los efectos dañinos, como el facilitar el acceso de los Grupos Operativos y el mantenimiento del orden del Grupo de Apoyo Logístico.

La aplicación de esta medida, en cualquier caso, deberá sopesar los posibles efectos negativos, tales como saqueos, pillaje o accidentes de tráfico.

5.1.3. Confinamiento.

Esta medida consiste en el refugio de la población en sus propios domicilios, o en otros edificios, recintos o habitáculos próximos en el momento de anunciarse la adopción de la medida.

Mediante el confinamiento, la población queda protegida de la sobrepresión, el impacto de proyectiles, consecuencia de posibles explosiones, del flujo de radiación térmica, en caso de incendio, y de la toxicidad en caso de emisión de sustancias tóxicas.

En este sentido, para aquellos desarrollos de accidentes en los que la fuente principal de riesgo provenga de una exposición a la radiación térmica, constituye una medida muy eficaz.

En relación con la protección que produce el confinamiento frente a la sobrepresión, ésta dependerá fuertemente de las características constructivas de los inmuebles afectados.

El confinamiento debe complementarse con las llamadas medidas de autoprotección personal.

5.1.4. Alejamiento.

El alejamiento consiste en el traslado de la población desde posiciones expuestas a lugares seguros, generalmente poco distantes, utilizando sus propios medios.

Esta medida se encuentra justificada cuando el fenómeno peligroso se atenúa rápidamente, ya sea por la distancia o por la interposición de obstáculos a su propagación. Presenta la ventaja respecto de la evacuación, de que la población trasladada es muy inferior, al mismo tiempo que el traslado se hace con los propios medios de la población. En consecuencia, las necesidades logísticas de la medida se reducen, prácticamente, a las derivadas de los avisos a la población.



Por otra parte, la utilidad de la medida es nula cuando el fenómeno peligroso del que se ha de proteger a la población se atenúa lentamente.

5.1.5. Evacuación.

La evacuación consiste en el traslado masivo de la población que se encuentra en posiciones expuestas hacia zonas seguras. Se trata de una medida definitiva, que se justifica únicamente si el peligro al que está expuesta la población es suficientemente grande. En contrapartida, puede resultar contraproducente, sobre todo en casos de dispersión de gases o vapores tóxicos, cuando las personas evacuadas, si lo son durante el paso del penacho tóxico, pueden estar sometidas a concentraciones mayores que las que recibirían de permanecer en sus residencias habituales, aun sin adoptar medidas de autoprotección personal.

5.1.6. Medidas de autoprotección personal.

Se entiende por autoprotección personal un conjunto de actuaciones y medidas generalmente al alcance de la ciudadanía, con el fin de contrarrestar los efectos adversos de un eventual accidente.

La experiencia demuestra que estas medidas, si bien son de una sencillez extrema, resultan de gran eficacia si son aplicadas adecuadamente, constituyendo un complemento esencial de las restantes medidas de protección previstas en los planes.

Se prevé, dentro de la fase de implantación y mantenimiento, la información accesible de éstas medidas a la población a través de diferentes medios de comunicación, entre los que se incluyen: distribución de folletos informativos, publicación en la página web, recomendaciones a través de redes sociales, etc.

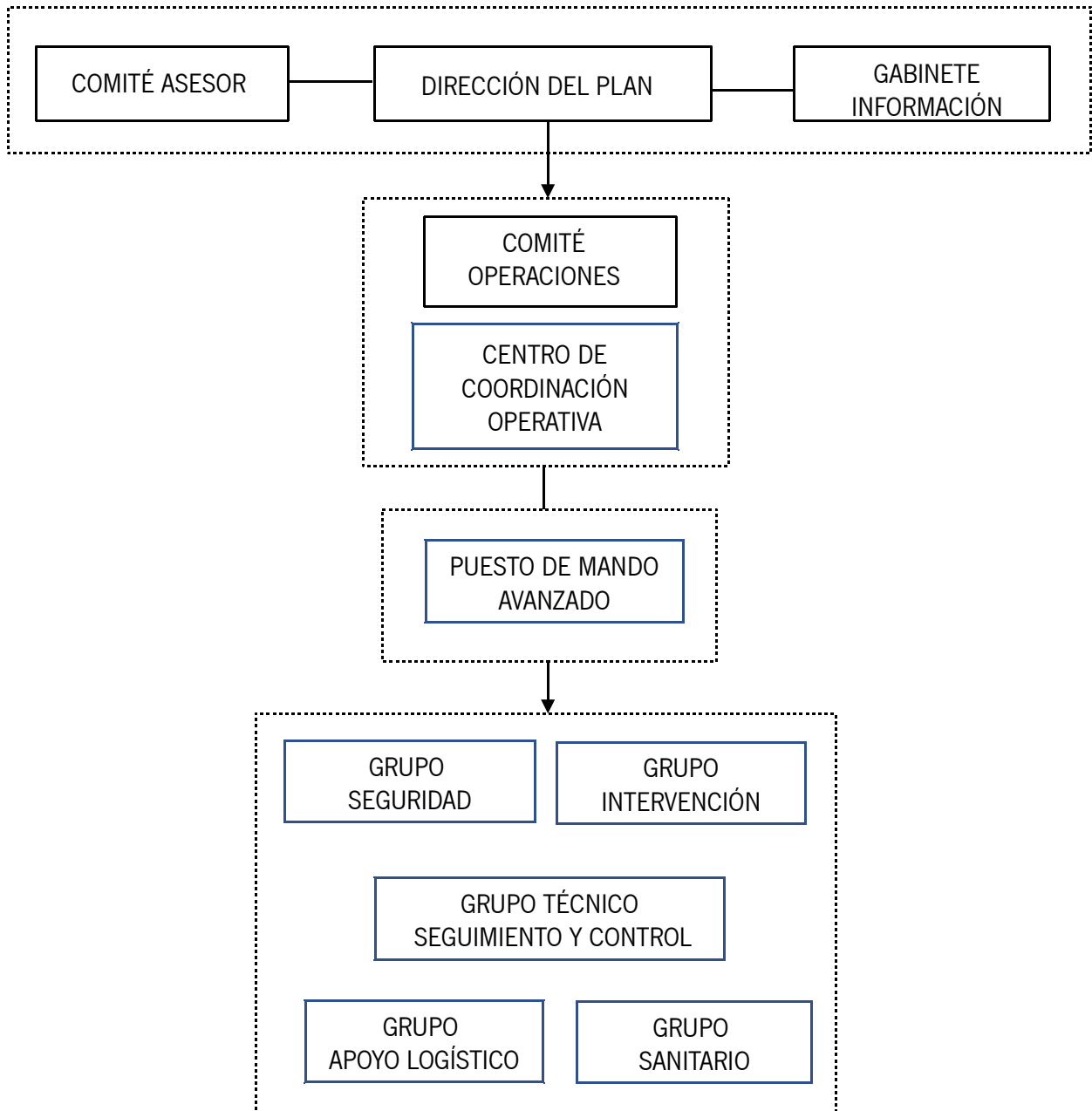
5.2. OTRAS MEDIDAS DE PROTECCIÓN.

Se prevé, dentro de la fase de implantación, el establecimiento de otras medidas de protección relacionadas con los procedimientos o actuaciones con el fin de evitar o atenuar las consecuencias de los accidentes graves sobre el resto de elementos vulnerables. Estos procedimientos se seleccionarán en función de su eficacia para prevenir los efectos adversos considerados en el Plan, tales como su efecto sobre infraestructuras y medio natural.



6. ESTRUCTURA Y ORGANIZACIÓN DEL PEE.

La estructura general del PEE es la siguiente:





6.1. DIRECCIÓN DEL PEE.

La Dirección del Plan corresponde la persona titular de la Delegación del Gobierno de la Junta de Andalucía en la provincia de Sevilla, o aquella en quien delegue.

Funciones.

- Activar el PEE y decidir la constitución del Centro de Coordinación Operativa (CECOP).
- Declarar la categoría del accidente.
- Decidir en cada momento, y con el consejo del Comité Asesor, las actuaciones más convenientes para hacer frente a la emergencia y la aplicación de las medidas de protección a la población, al medio ambiente, a los bienes y al personal adscrito al PEE.
- Determinar la información a suministrar, a través del Gabinete de Información, a la población durante la emergencia, a través de los medios de comunicación social. Se incluye aquí tanto la información destinada a adoptar medidas de protección, como la información general sobre el suceso.
- Disponer, aún en aquellas circunstancias que no exijan la constitución del Centro de Coordinación Operativa Integrado (en adelante CECOPI), de procedimientos que garanticen con la máxima fluidez informativa a la organización del Plan Estatal, particularmente en cuanto se refiere al acaecimiento de accidente, su posible evolución, sus consecuencias sobre la seguridad de las personas, los bienes y el medio ambiente y cualquier otra circunstancia que pudiera ser determinante en el desarrollo de la emergencia.
- Ordenar que se realice la notificación, lo antes posible, al ayuntamiento o ayuntamientos afectados, tanto en el caso de accidentes como de otros sucesos con efectos perceptibles capaces de causar alarma en el exterior.
- Convocar el Comité Asesor.
- Convocar el Comité de Operaciones.
- Convocar el Gabinete de Información.
- Dirigir y coordinar las actuaciones de emergencia. Para la toma de decisiones, la Dirección del Plan será asesorado por el Comité Asesor. Para la ejecución de sus decisiones, la Dirección del Plan podrá transmitir sus órdenes al Comité de Operaciones.
- Determinar y coordinar la información a la población afectada, su forma de difusión y la información oficial a los medios de comunicación y a las distintas entidades administrativas, a través del Gabinete de Información.
- Promover medidas legislativas, preventivas y compensatorias.
- Declarar la desactivación del PEE y el final de la emergencia.



- Velar por el mantenimiento de la operatividad, revisión y actualización del PEE.

6.2. COMITÉ ASESOR.

Para el apoyo a la toma de decisiones a la Dirección del Plan, especialmente en los aspectos de dirección y supervisión para la gestión de la emergencia, se establecerá un comité asesor integrado por las siguientes personas o aquellas en quienes éstas deleguen:

- Titulares de las Delegaciones de las Consejerías de la Junta de Andalucía.
- Persona que ejerza la coordinación del Comité de Operaciones.

Y la representación de:

- Subdelegación del Gobierno.
- Diputación Provincial de Sevilla.
- Ayuntamientos de los municipios en los que se ubica el establecimiento.
- Jefatura Provincial de Tráfico.
- Fuerzas y Cuerpos de Seguridad.
- Centro Meteorológico Territorial.
- Fuerzas Armadas (Subdelegación de Defensa en Sevilla).
- Establecimientos afectados.

En el plazo máximo de seis meses desde la entrada en vigor del presente plan, se constituirá el Comité Asesor, concretándose el número de miembros en función de las estructuras de cada organismo.

Su régimen de funcionamiento estará determinado por lo previsto en el presente plan y sus propios acuerdos.

En función de la evolución de la emergencia, la Dirección del Plan podrá convocar al Comité Asesor total o parcialmente. Así mismo, se podrán incorporar otros miembros cuya presencia se estime necesaria a criterio de la Dirección del Plan.

Funciones.

- Asesorar a la Dirección del Plan y garantizar la coordinación de las distintas Administraciones y Entidades implicadas en la emergencia.
- Apoyar a la Dirección del Plan en la toma de decisiones.



6.3. GABINETE DE INFORMACIÓN.

El Gabinete de Información es el órgano a través del cual se canalizará y difundirá la información de carácter oficial a la población y a los medios de comunicación durante la emergencia. Se recogerán y tratarán los datos relacionados con el incidente para su posterior difusión. El Gabinete de Información será el único autorizado a emitir los datos oficiales relativos a la situación de emergencia. La información proporcionada se considera como información oficial de la Dirección del Plan.

El Gabinete de Información está integrado por el Gabinete de Prensa de la Delegación del Gobierno de la Junta de Andalucía en la provincia de Sevilla, pudiendo colaborar con el mismo aquellas personas que, en su caso, designe la Dirección del Plan.

Funciones.

- Recopilar, coordinar y canalizar la información generada en relación a la emergencia.
- Difundir a través de los medios de comunicación social previstos en el PEE, las órdenes y recomendaciones dictadas por la Dirección del Plan.
- Informar sobre la emergencia a organismos, entidades y particulares, en su caso.
- Centralizar, coordinar y orientar la información para los medios de comunicación.
- Recabar, centralizar y facilitar toda la información relativa a los posibles afectados por la emergencia.
- Impulsar campañas de prevención, divulgación e información, con especial atención a la accesibilidad de personas con discapacidad y otros colectivos en situación de vulnerabilidad a esas informaciones.

Estas funciones pueden ser realizadas directamente o a través de los canales o medios del sistema de Emergencias 112 Andalucía.

6.4. COMITÉ DE OPERACIONES.

Corresponde al Comité de Operaciones garantizar la dirección operativa y coordinación de los distintos efectivos implicados, para la mejor aplicación de las necesarias medidas de actuación.

Estará constituido por:

- Titular de la Jefatura de Servicio de Protección Civil de la Delegación Territorial con competencias en emergencias y protección civil en la provincia de Sevilla.
- Titular de Coordinación de Gestión de Emergencias de la Delegación Territorial con competencias en emergencias y protección civil en la provincia de Sevilla.



- Las personas representantes de los Grupos Operativos.
- Persona responsable del Puesto de Mando Avanzado (en adelante PMA).

El Comité de Operaciones estará coordinado por la Jefatura de Servicio de Protección Civil de Sevilla o en su defecto o ausencia, aquella persona persona designada por la Dirección del Plan.

En el plazo máximo de seis meses desde la entrada en vigor del presente Plan, se constituirá el Comité de Operaciones.

En función de la evolución de la emergencia, se podrá convocar al Comité total o parcialmente. Asimismo, se podrán incorporar otros miembros a petición de la Dirección del Plan.

Funciones.

- Aplicar las órdenes provenientes de la Dirección del Plan.
- Realizar la propuesta de caracterización del accidente y determinar las áreas de intervención integradas en el PEE.
- Coordinar las actuaciones a realizar por los Grupos Operativos.
- Realizar el seguimiento y evaluación de la situación, e informar y asesorar de forma permanente a la Dirección del Plan.
- Promover el abastecimiento de recursos a los Grupos Operativos.

6.5. CENTRO DE OPERACIONES.

6.5.1. CECOP.

El Centro de Coordinación de Emergencias 112- Andalucía (en adelante CECEM 112-Andalucía) constituye un sistema en red con instalaciones en todas las provincias andaluzas. El CECEM 112-Andalucía presta servicio de forma continuada e ininterrumpida veinticuatro horas todos los días del año. El CECEM 112-Andalucía dispone de una amplia infraestructura de comunicaciones que le permite la interconexión y complementariedad entre las distintas instalaciones provinciales.

Si bien el CECEM 112-Andalucía tiene una actividad permanente dirigida a la recepción de avisos, solicitudes e informaciones, así como a transmitir información a distintos organismos y servicios; una vez se activa el PEE, se constituye como CECOP.

Funciones.

- Recepción de informaciones y avisos, activando los procedimientos previstos de información, notificación o alerta.



- Aplicar los protocolos de activación a partir de las decisiones tomadas por la Dirección del Plan.
- Garantizar las comunicaciones con autoridades, organismos y servicios implicados en la emergencia, así como con el PMA, al objeto de atender sus solicitudes.
- Posibilitar la interconexión y comunicación coordinada en las actuaciones de los Grupos Operativos intervinientes.
- Otras que puedan ser asignadas por la Dirección del Plan.

6.5.2. PMA.

El PMA se establece en las proximidades del incidente y desde él se dirigen y coordinan las intervenciones directas de los Grupos Operativos en las zonas afectadas. La ubicación del PMA será definida por el Comité de Operaciones. Cualquier cambio posterior en la ubicación deberá ser puesto en conocimiento del CECOP. El PMA deberá asegurar la comunicación permanente con el CECOP.

La Jefatura del PMA será ejercida por el Coordinador de Emergencias de la Delegación territorial con competencia en Emergencia y Protección Civil en Sevilla u otro designado por la persona responsable de la Dirección del Plan de Operaciones, en función de la evolución de la emergencia.

El PMA asume las actuaciones operativas sobre el terreno afectado. Su ámbito territorial dependerá de las necesidades para una eficaz coordinación de las intervenciones. En función del marco espacial, desarrollo y circunstancias de la emergencia, se establecerán uno o varios PMA.

Las comunicaciones entre el puesto de mando avanzado y el CECOP se realizan a través de tres canales de comunicación de modo habitual:

- Telefonía móvil, gestionada a través del Sistema 112 Andalucía.
- Red de datos establecida a través del Sistema de Gestión de Emergencias de Andalucía (en adelante GEA).
- Red de radio desplazada al PMA.

No obstante, podría variarse en función de la ubicación, la posibilidad de logística del equipo, la cobertura, y otros aspectos tecnológicos que sean aplicables en el momento de la emergencia.

Personal Integrante

- Jefatura del PMA.
- Mandos designados de los Grupos Operativos presentes en la zona.
- Persona titular de la Asesoría Técnica de Gestión de Emergencias de la Delegación del Gobierno de la Junta de Andalucía en la provincia de Sevilla.



- Personal de la organización del Plan de Emergencia Interior (en adelante PEI) del establecimiento afectado.
- Personal Técnico del Grupo de Emergencias de Andalucía.

Funciones del PMA.

- Estar en contacto permanente con el CECOP provincial, manteniéndole informado de la evolución de la situación, de la necesidad de incorporar nuevos recursos, etc.
- Estar en contacto con la intervención para recoger sus necesidades, así como transmitirle la información proveniente de la Dirección del Plan.
- Coordinación de los efectivos actuantes en su zona de actuación.
- Organizar la distribución de equipos y medios necesarios.
- Proponer la desactivación del PMA.

6.6. GRUPOS OPERATIVOS.

Son aquellas unidades de acción a través de las cuales se organiza la intervención y acción efectiva en situaciones de emergencia. Estos dispositivos constituyen un conjunto de medios humanos y materiales llamados a intervenir en la emergencia, con unas responsabilidades y actuaciones claramente definidas para cada uno de ellos. Se definen los siguientes:

- Grupo de Intervención.
- Grupo Técnico de Seguimiento y Control.
- Grupo Sanitario.
- Grupo de Seguridad.
- Grupo de Apoyo Logístico.

6.6.1. Grupo de Intervención.

Este grupo ejecuta las medidas para evitar, mitigar, reducir y/o controlar los efectos que produzca el accidente (fugas, incendios, derrames, etc..) sobre la población, los bienes y el medio ambiente.

Personal integrante.

- Servicios de Prevención y Extinción de Incendios y Salvamentos.
- Equipos de emergencia y extinción de incendios del establecimiento afectado.



Funciones.

- Reconocimiento y evaluación de las zonas afectadas.
- Controlar, reducir o neutralizar los efectos del accidente.
- Búsqueda, rescate y salvamento de personas.
- Reparación de urgencia de daños ocasionados.

6.6.2. Grupo Técnico de Seguimiento y Control.

El Grupo Técnico de Seguimiento y Control tiene como misión principal determinar y supervisar las medidas y procedimientos técnicos que deben ser aplicados para hacer frente tanto a los riesgos previsibles como a los daños producidos por la emergencia. Así como la identificación y evaluación de daños.

Personal integrante.

- Personal técnico de las Delegaciones Territoriales de la Junta de Andalucía con competencias en:
 - o Industria y Minas.
 - o Medio Ambiente.
 - o Salud, Sanidad Alimentaria y Sanidad Animal.
 - o Obras Públicas y Transportes.
- Personal técnico del Instituto Andaluz de Prevención de Riesgos Laborales de la Consejería con competencias en Seguridad y salud laboral.
- Personal técnico del Servicio de Protección Civil de la Delegación del Gobierno de la Junta de Andalucía en la provincia de Sevilla.
- Personal técnico de la Unidad de Protección Civil, de la Subdelegación del Gobierno.
- Personal técnico de la Administración Local.
- Personal técnico especialista del Centro Meteorológico Territorial.
- Personal técnico representante de los establecimientos incluido en el PEE.
- Cualquier otro personal técnico de empresas, públicas o privadas.

Funciones.

- Informar de la situación real del accidente a la Dirección del Plan, mediante la evaluación y las medidas de campo pertinentes en el lugar del accidente.
- Realizar el seguimiento de la evolución del accidente y de las condiciones medioambientales.



- Simular, mediante cálculos, utilizando los sistemas informáticos y bases de datos relativas a información sobre las materias peligrosas u otros que se estimen adecuados, las posibles evoluciones desfavorables del escenario accidental.
- Determinar si las consecuencias simuladas se ajustan a los valores utilizados para definir las zonas planificadas o, en su caso, redefinir el área de influencia de éstas, de acuerdo con las condiciones reales del momento.
- En caso de fugas o vertidos de productos tóxicos o inflamables, determinar, a través de medidas de campo, la concentración de los mismos, dentro y fuera de las zonas planificadas.
- Recomendar las medidas de protección más idóneas en cada momento, para la población, el medio ambiente y los Grupos Operativos.
- Informar sobre la idoneidad de las medidas de protección previstas y, en su caso, proponer su modificación.
- Decidir qué equipos especiales de trabajo y equipamiento son necesarios para la aplicación de tales medidas.
- Seguimiento técnico del suceso, su evolución y de las acciones aplicadas.
- Evaluar los accidentes de escasa importancia notificados que no hayan requerido la activación del PEE, e informar de los mismos a la Dirección del Plan, recomendando, en su caso, la adopción de salvaguardias tecnológicas para reducir la frecuencia de determinados sucesos.
- Proponer medidas de carácter corrector para controlar o aminorar los efectos del accidente, así como para la rehabilitación de la zona afectada.
- Todos los demás aspectos relacionados con el seguimiento y control de los fenómenos peligrosos.

6.6.3. Grupo Sanitario.

El Grupo Sanitario tiene como misión principal el llevar a cabo las medidas de socorro referidas a primeros auxilios y asistencias a afectados, así como aquellas medidas referidas a la protección ante riesgos para la salud en los efectivos intervinientes y en el conjunto de la población, el control de la salud ambiental y el control alimentario.

Personal integrante.

- Sistema sanitario público de Andalucía.
- Personal Técnico de la Delegación Territorial de la Junta de Andalucía con competencias en Medio Ambiente.
- Personal Técnico de la Delegación Territorial de la Junta de Andalucía con competencias en Salud, Sanidad Alimentaria y Sanidad Animal.
- Cruz Roja.



- Centros hospitalarios privados.
- Empresas de transporte sanitario.

Funciones.

- Prestar asistencia sanitaria de urgencia a las víctimas que eventualmente pudieran producirse en la zona de intervención.
- Proceder a la clasificación, estabilización y evacuación de aquellos heridos que, por su especial gravedad, así lo requieran.
- Establecer las medidas de protección sanitaria si se determinan riesgos para los efectivos actuantes y para la población.
- Organizar el dispositivo médico asistencial y prestación de la asistencia en zonas afectadas y en los centros de evacuación si procede.
- Coordinar el traslado de accidentados a los centros hospitalarios receptores.
- Controlar la potabilidad del agua y la higiene de los alimentos y alojamiento.
- Determinar las recomendaciones y mensajes sanitarios a la población.
- Todos los demás aspectos relacionados con la actuación sanitaria (sanidad ambiental, identificación de víctimas, sanidad animal, etc.).

6.6.4. Grupo de Seguridad.

El Grupo de Seguridad tiene como misión principal garantizar la seguridad ciudadana y el control de las zonas afectadas y sus accesos.

Personal integrante.

- Fuerzas y Cuerpos de Seguridad.
- Jefatura Provincial de Tráfico.

Funciones.

- Desarrollar y ejecutar las acciones tendentes a garantizar la seguridad ciudadana.
- Establecer controles de accesos en los tramos viales y zonas siniestradas.
- Mantener despejadas, en la medida de lo posible, las vías de acceso para el Grupo de Intervención, así como las rutas de evacuación en los casos en que está sea necesaria.
- Regulación del tráfico en general y restablecimiento de la circulación vial en cuanto sea posible.
- Realizar los cortes de vías necesarios para el alejamiento de la zona siniestrada, proponiendo la desviación hacia itinerarios alternativos.



- Colaborar en la información a la población.

6.6.5. Grupo de Apoyo Logístico.

El Grupo de Apoyo Logístico tiene como misión principal proveer el material, equipos y suministros necesarios para llevar acabo las actuaciones en la zona afectada.

Personal integrante.

- Servicios de las Delegaciones Territoriales de la Junta de Andalucía con competencias en:
 - o Asuntos Sociales.
 - o Educación.
 - o Obras Públicas y Transportes.
- Grupo de Emergencias de Andalucía.
- Unidades de apoyo de las Fuerzas Armadas.
- Servicios de los entes locales.
- Agrupaciones Locales del Voluntariado de Protección Civil.
- Cruz Roja, ONGs.
- Empresas de servicios y suministros básicos (aguas, electricidad, comunicaciones, gas, alimentos...).

Funciones.

- Suministrar a los distintos grupos el material y equipos básicos y de carácter genérico necesarios para el desarrollo de sus funciones.
- Gestionar y suministrar la maquinaria y equipamiento técnico para la rehabilitación y reposición de servicios.
- Prever el alojamiento de los colectivos participantes en la emergencia.
- Gestionar medios de abastecimiento y alojamiento de la población afectada.
- Proporcionar medios de transporte.

6.6.6. Generalidades.

Las Jefaturas de los distintos grupos se definirán por designación de la Dirección del Plan.

En función de la evolución de la emergencia y de la disponibilidad de medios y recursos, a petición de la Jefatura de Grupo o cuando la Dirección del Plan lo estime oportuno, se podrán incorporar a estos Grupos otros efectivos de entidades públicas o privadas.



A las funciones de estos grupos se podrán añadir todas aquellas que surjan en el desarrollo de la emergencia y les sean asignadas por la Dirección del Plan.

En función de la evolución de la emergencia, el Comité de Operaciones podrá convocar los grupos operativos parcial o totalmente.

6.7. PROCEDIMIENTOS DE COORDINACIÓN CON EL PLAN ESTATAL.

Cuando la emergencia originada por un accidente grave sea declarada de interés nacional las funciones de dirección y coordinación serán ejercidas dentro de un comité de dirección.

Las funciones de dirección serán ejercidas dentro de un comité constituido por:

- Persona representante del Ministerio del Interior.
- Persona representante designado por la persona titular de la Consejería con competencia en Protección Civil.

El CECOP, queda constituido a estos efectos como CECOPI.

El CECEM 112-Andalucía remitirá lo antes posible a la Subdelegación del Gobierno pertinente, la notificación de accidentes de categoría 1, 2 y 3, al objeto de garantizar la máxima fluidez informativa a la organización del Plan Estatal.



7. OPERATIVIDAD DEL PEE.

El PEE ante el riesgo de accidentes graves en el que intervienen sustancias peligrosas, establece para los distintos miembros que componen su estructura, las actuaciones que deben ejecutar en función de la gravedad del episodio y los medios y recursos a movilizar.

La activación del PEE supone una respuesta inmediata por parte de la estructura correspondiente, la cual deberá garantizar la adopción de las medidas urgentes y la coordinación de los medios y recursos de las distintas Administraciones, Organismos y Entidades intervinientes.

La valoración en la gravedad de los accidentes se realizará teniendo en cuenta los posibles efectos producidos sobre las personas, bienes y medio ambiente, y todos aquellos que puedan preverse, tanto por las circunstancias que concurren como por las características y categoría del accidente.

A los efectos de notificación y posterior activación del PEE, se establecen las siguientes categorías de accidentes:

Categoría 1.

Aquellos para los que se prevea, como única consecuencia, daños materiales en el establecimiento accidentado y no se prevean daños de ningún tipo en el exterior de éste.

Categoría 2.

Aquellos para los que se prevea, como consecuencias, posibles víctimas y daños materiales en el establecimiento; mientras que las repercusiones exteriores se limitan a daños leves o efectos adversos sobre el medio ambiente en zonas limitadas.

Categoría 3.

Aquellos para los que se prevea, como consecuencias, posibles víctimas, daños materiales graves o alteraciones graves del medio ambiente en zonas extensas y en el exterior del establecimiento.

7.1. CRITERIOS Y CANALES DE NOTIFICACIÓN DEL ACCIDENTE.

La Dirección de la Emergencia determinada en el PEI de SOLNOVA 1, SOLNOVA 3 o SOLNOVA 4, cuando ocurra un accidente clasificado como de categoría 1, 2 ó 3, lo notificará urgentemente al CECEM 112-Andalucía por la vía establecida. A tales efectos existe una línea telefónica y de correo electrónico habilitadas para este tipo de notificaciones en el CECEM 112 de la provincia.

En todo caso se empleará el medio más rápido que se tenga a disposición. En los casos en que el medio utilizado no permita el registro, la notificación se duplicará por otro medio en el que quede constancia de su realización.



La responsabilidad de efectuar la notificación corresponde a la Dirección de la Emergencia del establecimiento afectado. El PEI de cada establecimiento definirá a la persona titular de la Dirección de la emergencia y cargo/s en quien pueda delegar en caso de ausencia.

La catalogación de los accidentes vendrá expresada en el protocolo de notificación del establecimiento, de acuerdo a lo establecido en el informe de seguridad. En el caso de aquellos accidentes que no sean claramente categorizables, serán igualmente notificados.

ACTUACIÓN	CATEGORÍA DEL ACCIDENTE			
	1	2	3	No categorizada claramente
NOTIFICACIÓN	SI	SI	SI	SI

Aquellos sucesos, que sin ser un accidente grave, produzcan efectos perceptibles en el exterior susceptibles de alarmar a la población (tales como ruidos, emisiones, pruebas de alarmas, prácticas de extinción de incendios, etc.), serán notificados utilizando los mismos medios empleados en los accidentes y utilizando el mismo modelo de notificación.

La notificación contendrá al menos la siguiente información:

- Nombre del establecimiento.
- Localización del establecimiento.
- Categoría del accidente.
- Instalación donde ha ocurrido e instalaciones afectadas o que pueden verse afectadas por un posible efecto dominó.
- Sustancias, estado físico de las mismas y cantidades involucradas inicialmente o aquellas otras que pudieran verse afectadas por una evolución desfavorable, así como la ubicación de las mismas (tanques de almacenamiento aéreos y/o subterráneos, vehículos-cisternas, etc.) y su nivel de llenado.
- Tipo de accidente (derrame, fuga, incendio, explosión, etc.) y circunstancias en las que se ha producido.
- Consecuencias ocasionadas y que previsiblemente puedan causarse.
- Medidas adoptadas y aquellas otras previstas a desarrollar.
- Medidas de apoyo exterior necesarias para el control del accidente.



7.2. CRITERIOS DE ACTIVACIÓN DEL PEE.

Tal como se indica en el apartado anterior, el CECEM 112-Andalucía recibe la notificación procedente del establecimiento afectado por el accidente.

En función de la categoría del accidente, la Dirección procede a la activación del PEE. Este se activará siempre que el accidente sea de categoría 2 ó 3. En este supuesto, el CECEM 112-Andalucía en Sevilla se constituye en CECOP del PEE. El nivel de respuesta lo determinará la Dirección del Plan de acuerdo con las características y evolución del accidente, incluidas aquellas situaciones en las que el industrial no categorice claramente el accidente.

Los accidentes de categoría 1 no justifican la activación del PEE. En aquellas situaciones en que los efectos del accidente sean perceptibles por la población, la actuación del PEE se limitará a una labor de seguimiento e información.

La Dirección de la emergencia en el establecimiento afectado, puede solicitar, a través del CECEM 112-Andalucía, ayuda exterior sin que se active el PEE si la magnitud o naturaleza del accidente lo justifican.

La siguiente tabla resume los criterios de activación del PEE en función de la categoría del accidente:

	CATEGORÍA DEL ACCIDENTE		
	1	2	3
NOTIFICACIÓN	SI	SI	SI
SEGUIMIENTO E INFORME	SI	SI	SI
ACTIVACIÓN DEL PEE	NO	SI	SI

Es competencia de la Dirección del Plan la modificación o mejor adecuación de los criterios de activación, en razón de las condiciones específicas que pudiesen concurrir.

En aquellos casos en que no esté definida la categoría del accidente, corresponderá a la Dirección del Plan decidir si procede su activación.

Desde el punto de vista de afectación al medio ambiente, el presente PEE, se activará únicamente cuando se prevea que, por causa de un accidente grave, pueda producirse una alteración grave del medio ambiente cuya severidad exija la aplicación inmediata de determinadas medidas de protección.



8. PROCEDIMIENTOS DE ACTUACIÓN DEL PEE.

Notificada la existencia de un accidente por parte del establecimiento afectado, se pondrá en marcha el correspondiente procedimiento de actuación. Según los criterios de activación se pueden establecer las siguientes situaciones:

- Si el accidente está identificado como categoría 2 ó 3 se procederá a la activación del PEE, el CECOP alertará a los integrantes del PEE, aplicándose los protocolos de actuación correspondientes a cada grupo del PEE.
- Si la categorización del accidente no viniera expresada en la notificación del industrial (y no corresponde a una situación prevista en su estudio de seguridad y PEI), el CECOP, a efectos de evaluar el accidente y activar el PEE si procede, llevará a cabo la localización de la Dirección del Plan.
- Si el accidente está identificado como categoría 1 no se procederá a la activación del PEE, el CECOP 112-Andalucía mantendrá contacto permanente con el establecimiento afectado, informando a la Dirección del Plan de cualquier hecho de relevancia y del fin del accidente.

8.1. ALERTA AL PERSONAL ADSCRITO AL PEE.

Para la alerta del personal adscrito al PEE se dispone, en las instalaciones del CECOP, de un documento de carácter reservado donde se recogen los nombramientos de los diferentes integrantes de los grupos, así como el directorio telefónico de los mismos.

En el caso de activación del PEE, por accidentes de categorías 2 y 3, las llamadas se realizarán en paralelo, de forma que la activación del PEE y la constitución de los distintos órganos del Plan y de los Grupos Operativos se realice lo mas rápidamente posible.

Se notificará la situación al Centro de Coordinación Operativa Local (en adelante, CECOPAL) de los municipios afectados y a otros organismos, según criterio de la Dirección del Plan.

Una vez constituidos los Grupos Operativos, éstos se ponen en funcionamiento, siguiendo las directrices definidas en sus procedimientos de actuación.

Si previamente a la activación del PEE, existen efectivos actuando en el lugar, se contactará con éstos para recabar la máxima información.

En las situaciones en que no esté claramente identificada la categoría del accidente, pero se hayan producido, o se puedan producir daños, se procederá con la siguiente secuencia, siguiendo los mismos procedimientos establecidos para accidentes de categoría 2 y 3:

- Notificación – Activación de efectivos integrantes del Grupo de Intervención.



- Comunicación de la situación a la Dirección del Plan.
- Comunicación de la situación al Grupo Técnico de Seguimiento y Control.
- Comunicación de la situación a los integrantes del Comité Asesor, según indicación de la Dirección del Plan.
- Comunicación a otros organismos, según indicación de la Dirección del Plan.

Una vez evaluado el accidente y tomada una decisión por la Dirección del Plan, se procederá a la comunicación de la situación y activación de los distintos integrantes del PEE no activados previamente.

En las situaciones de categoría 1, se establecerá un procedimiento de evaluación y seguimiento. Para ello se actuará según la siguiente secuencia:

- Solicitud de información a la persona Responsable del PEI del establecimiento afectado.
- Solicitud de información a la persona Responsable del Servicio de Prevención y Extinción de Incendios y Salvamento así como a las Fuerzas y Cuerpos de Seguridad, en caso de estar desplazados al lugar del accidente.
- Notificación de la situación a la Dirección del Plan.
- Notificación de la situación a los Grupos Operativos y al ayuntamiento del municipio afectado.

8.2. ACTUACIÓN DESDE LOS PRIMEROS MOMENTOS DE LA EMERGENCIA.

En los primeros momentos de la emergencia y hasta la activación completa del PEE, se constituirá en el lugar más adecuado, el PMA, que será la base de coordinación de todos los medios que se encuentren haciendo frente a la emergencia.

8.3. ACTUACIÓN DE LOS GRUPOS OPERATIVOS.

Los procedimientos de actuación de los Grupos Operativos estarán definidos para los distintos supuestos accidentales y serán objeto de revisiones periódicas en función de los ejercicios de adiestramiento y simulacros que se realicen.

Los procedimientos de actuación se podrán agrupar para aquellos supuestos accidentales en los que se prevé que las pautas de actuación son coincidentes.

En aquellos accidentes no categorizados inicialmente en la notificación del establecimiento, pero que hayan producido o puedan producir daños graves, se procederá de manera similar en lo que respecta a la movilización inmediata de efectivos adscritos al Grupo de Intervención.



Una vez categorizado el accidente, si el PEE es activado, se procederá a la constitución formal del Grupo de Intervención y del PMA.

8.4. COORDINACIÓN DE LOS OPERATIVOS. PMA.

El PMA funcionará como centro de coordinación de los servicios operativos con comunicación permanente al CECOP. La Jefatura del PMA será ejercida por la Coordinación de Emergencias de la Delegación territorial con competencia en Emergencia y Protección Civil en Sevilla u otro designado por la persona responsable de la Dirección del Plan, en función de la evolución de la emergencia. Debe quedar garantizada la disposición de los equipos de comunicaciones que le aseguren la comunicación con la Dirección del PEE y las personas responsables de los Operativos.

El PMA se establece en un lugar cercano a donde se produce la emergencia, con objeto de un mejor control y coordinación de los efectivos y actuaciones en las zonas afectadas, teniendo el carácter de fijo o móvil en función del tipo de emergencia y de las indicaciones de la jefatura del mismo.

Grupo de Intervención.

En caso de activarse el PEE el CECOP alertará al Grupo de Intervención. A partir de esta notificación se adoptará por dicho grupo las actuaciones previstas en los procedimientos de actuación y medidas de protección.

En aquellos accidentes no categorizados inicialmente en la notificación del establecimiento, pero que hayan producido o puedan producir daños graves, se procederá de manera similar en lo que respecta a la movilización inmediata de efectivos adscritos al Grupo de Intervención. Al objeto de asegurar la coordinación de los medios actuantes (Grupo de Intervención), la persona responsable del Servicios de Prevención y Extinción de Incendios y Salvamento en el lugar del accidente asumirá las funciones de coordinación. Una vez categorizado el accidente, si el PEE es activado se procederá a la constitución formal de Grupo de Intervención y PMA.

Grupo Técnico de Seguimiento y Control.

En caso de activarse el PEE, el CECOP alertará al Grupo Técnico de Seguimiento y Control. La Jefatura del Grupo se dirigirá al CECOP y los restantes miembros se distribuirán entre el CECOP y el PMA.

A partir de los valores de medición de campo, datos del accidente e información suministrada por los sistemas informáticos implantados, se llevarán a cabo las funciones de seguimiento y evaluación, informando de todo ello a la Dirección del Plan.

En caso de accidente no categorizado o de categoría 1, el CECOP notificará la situación a la Jefatura del Grupo Técnico de Seguimiento y Control e integrantes del Grupo designado por ésta. A criterio de la Jefatura de Grupo o por indicación de la Dirección del Plan se realizarán funciones de evaluación y seguimiento.



Grupo Sanitario.

En caso de activarse el PEE, el CECOP alertará al Grupo Sanitario a través del Centro de Coordinación de Urgencias y Emergencias Sanitarias del 061 de Sevilla.

A partir de esta notificación se adoptarán por el Grupo Sanitario las actuaciones previstas en los Procedimientos de Actuación y Medidas de Protección.

Grupo de Seguridad.

En caso de activarse el PEE, el CECOP alertará al Grupo de Seguridad. A partir de esta notificación se adoptarán por dicho Grupo las actuaciones previstas en los Procedimientos de Actuación y Medidas de Protección.

En aquellos accidentes no categorizados inicialmente en la notificación del establecimiento, pero que hayan producido o puedan producir daños graves, se procederá de manera similar en lo que respecta a la movilización inmediata de efectivos adscritos al Grupo de Seguridad.

Grupo de Apoyo Logístico.

Una vez recibida la notificación de la activación del PEE, por parte del CECOP, la Jefatura del Grupo procederá a la alerta y notificación de las personas componentes del Grupo que estime oportunos, incorporándose al CECOP los que así decida.

En el CECOP, y con la ayuda del catálogo de medios y recursos del PEE, se gestionará el suministro de medios necesarios para el control del accidente.

Asimismo, se realizarán actuaciones dirigidas al restablecimiento de servicios básicos, adecuación de alojamientos y otros aspectos asignados.

La actuación de este Grupo se realiza según lo previsto en los Procedimientos de Actuación y Medidas de Protección y los criterios de la Dirección del Plan, de acuerdo a la evolución del accidente.

La Jefatura del PMA, directamente o en su caso a través del Comité de Operaciones, trasladará a la Dirección del Plan, la información sobre el desarrollo del suceso, las medidas adoptadas y necesidades.

8.5. SEGUIMIENTO DEL DESARROLLO DEL SUCESO. FIN DE LA EMERGENCIA.

La Jefatura del PMA, directamente o en su caso a través del Comité de Operaciones, trasladará a la Dirección del Plan, la información sobre el desarrollo del suceso, las medidas adoptadas y necesidades.



La Dirección del Plan podrá contar también con el asesoramiento de personal experto e instituciones, ajenas a este PEE, que se consideren necesarios para la resolución de la situación.

También asesorarán a la Dirección del PEE sobre la conveniencia de decretar el fin de la situación de emergencia y la correspondiente desactivación del PEE.

La declaración del fin de la emergencia no impide sin embargo, que si es necesario continúe la vigilancia preventiva en el lugar o zona afectada por el suceso y se sigan realizando las tareas reparadoras y de rehabilitación.

Una vez finalizada la emergencia, en el plazo máximo de tres meses, la Jefatura de cada Grupo elaborará un informe sobre la notificación del accidente y desarrollo de las acciones de su respectivo Grupo, para su análisis por la Dirección del Plan.

9. INFORMACIÓN A LA POBLACIÓN DURANTE LA EMERGENCIA.

En todos aquellos accidentes en que se active el PEE y aquellos otros en que los efectos sean percibidos por la población, se establecerá un dispositivo de aviso y de información pública sobre las medidas más adecuadas que se deben adoptar. Estas medidas se aplicarán en colaboración con los titulares de las instalaciones incluidas en el Plan.

En tales situaciones se hace necesario facilitar a toda la población información del accidente y las causas que lo originaron, evitando de este modo los efectos negativos que se generan a partir de informaciones dispersas o inadecuadas o de la imposibilidad de acceder a la misma.

En relación al aviso a la población:

- Corresponde a la Dirección del Plan activar los sistemas de aviso, delimitando el momento, ámbito y método.
- Los avisos se establecen a través de:
 - o Conexión con emisoras locales (Radio y TV), mediante mecanismo de entrada inmediata en emisión.
 - o Teléfonos de contacto (contacto con compañías de telefonía móvil).
 - o Utilización de sistemas de sirenas y megafonía fijos/móviles existentes.
 - o Redes sociales.



En relación a la información sobre el accidente:

- Corresponde a la Dirección del Plan designar los criterios, contenidos y canales de información.
- Las informaciones serán elaboradas y coordinadas en su distribución por el Gabinete de Información del PEE.
- El contenido de la información estará referido a:
 - o Características del accidente. Evolución y efectos.
 - o Explicación de las medidas adoptadas.
- Emisión de avisos y mensajes periódicos a la población, que permitan mantenerla informada de la situación y evolución de la emergencia.
- Comunicación de instrucciones y recomendaciones a la población para facilitar su colaboración y la adopción de medidas de autoprotección.
- Tratamiento de la información para evitar situaciones de pánico y actuaciones o comportamientos negativos.
- Localización e identificación de afectados, con especial atención a las personas con discapacidad y otros colectivos en situación de vulnerabilidad.
- Otros aspectos considerados por la Dirección del Plan.

10. CATÁLOGO DE MEDIOS Y RECURSOS.

El Catálogo de Medios y Recursos es una herramienta orientada a la planificación y gestión en emergencias. Está constituido por archivos y bases de datos que recogen información relativa a los medios y recursos pertenecientes a las distintas Administraciones Públicas, organismos y entidades privadas, así como personal técnico y colaboradores, que pueden ser movilizados ante emergencias contempladas en el presente PEE. De esta manera se puede conocer y localizar, de forma rápida y eficaz, los medios y recursos disponibles para actuar ante situaciones de emergencia.

Este catálogo está incorporado en la nueva plataforma tecnológica denominada GEA, accesible desde el CECEM 112-Andalucía de Sevilla. En él se seleccionan y vinculan los distintos medios humanos, materiales y recursos propios del Plan necesarios para la gestión de las emergencias, estando disponibles para su consulta.



11. IMPLANTACIÓN DEL PEE.

Junto con la elaboración y diseño de la estructura operativa y funcional del PEE, son necesarias una serie de acciones encaminadas a garantizar que los procedimientos de actuación previstos en el mencionado PEE sean plenamente operativos, asegurando su actualización y adaptación a posibles modificaciones.

Tras el proceso de aprobación e información, se establece una fase de implantación dirigida a su instalación inicial y a posibilitar el desarrollo y operatividad del mismo. Se realizará un cronograma específico de implantación. La implantación del PEE recoge las acciones necesarias para su aplicación, tales como:

- Desarrollo de la estructura y organización del PEE.
 - o Designación y nombramientos, en el plazo máximo de seis meses desde la entrada en vigor del plan, de los componentes del Comité Asesor, Gabinete de Información, en su caso y del Comité de Operaciones, así como los sistemas para su localización.
 - o Designación y nombramiento, en el plazo máximo de seis meses desde la entrada en vigor del plan de los componentes que constituyen los Grupos Operativos y los sistemas para su movilización.
 - o Establecimiento de los protocolos, convenios, acuerdos necesarios con los organismos y entidades participantes, tanto para concretar actuaciones como para la asignación de medios y/o asistencia técnica teniendo en cuenta las distintas necesidades de las personas con discapacidad y otros colectivos en situación de vulnerabilidad.
- Programas de dotación y/o mejora de medios y recursos.
 - o Comprobación de la disponibilidad de los medios y recursos asignados al PEE.
 - o Implantación y desarrollo del CECOP.
 - o Ampliación y optimización de comunicaciones.
 - o Equipamiento de sistemas de aviso a la población.
 - o Elaboración y desarrollo de soporte de información territorial.
 - o Elaboración del Catálogo de Medios y Recursos.
- Programas de formación continua a los integrantes de los Grupos Operativos.
 - o Verificación del conocimiento del PEE por parte de todos los intervinientes, en la medida necesaria para que realicen correctamente sus cometidos.
 - o Establecimiento de programas de formación y capacitación de los servicios implicados, que se extienda a las características y necesidades especiales que puedan presentar las personas con discapacidad y otros colectivos en situación de vulnerabilidad.



- Programas de comprobación de la eficacia del modelo implantado.
 - o Comprobación de la eficacia del modelo implantado, el adiestramiento del personal y la disponibilidad de medios, mediante ejercicios o simulacros.
- Programas de información a la población.
 - o Realización de campañas de información y divulgación dirigidas a la ciudadanía para lograr una respuesta adecuada frente a las diferentes situaciones de emergencia.

11.1. INFORMACIÓN DEL PEE A LA POBLACIÓN.

Dentro de la fase de implantación se acometerá una política informativa de cara a la divulgación del PEE entre la población a fin de facilitar la familiarización de ésta con las medidas de protección ante accidentes graves en los que intervengan sustancias peligrosas.

Esta política de información se hará extensible a los centros de trabajo localizados dentro de la zona de intervención y alerta, de manera que dispongan de la información necesaria para organizar las actuaciones en caso de emergencia.

Se realizarán campañas, con los siguientes contenidos:

- Difusión e información pública sobre el PEE.
- Información sobre riesgos potenciales.
- Divulgación de los mensajes y señales aplicables ante situaciones de emergencia.
- Divulgación de medidas de autoprotección.
- Información sobre colaboración y apoyo en tareas de voluntariado.

Con independencia de estas campañas informativas, en la Web de la Junta de Andalucía se dispondrá, para los establecimientos afectados, la información que establece el Anexo III del Real Decreto 840/2015, de 21 de septiembre.

11.2. INFORMACIÓN Y DIVULGACIÓN A LAS ENTIDADES LOCALES.

Los programas de información a los municipios con riesgo de emergencia por accidentes graves en los que intervengan sustancias peligrosas, estarán dirigidos a proporcionar los datos básicos y necesarios para un adecuado desarrollo del Plan de Actuación Municipal.

Se informará sobre:

- Actuaciones básicas en el ámbito local.
- Acopio y suministro de información sobre medios y recursos.



- Apoyo en la toma de decisiones.
- Difusión de consejos para la población.

12. MANTENIMIENTO DEL PEE.

El mantenimiento está dirigido a garantizar que los procedimientos de actuación previstos en el PEE sean operativos, adecuándolo a las modificaciones que incidan en materias relacionadas con el mismo. En función de la magnitud y repercusión de las modificaciones se consideran dos procedimientos diferenciados, las actualizaciones y las revisiones.

A efectos de adecuar el programa de mantenimiento del PEE, la Dirección del Plan, una vez aprobado, establecerá lo siguiente:

- Plan de resolución de carencias detectadas en la implantación.
- Calendario de actividades para mantenimiento del PEE.

12.1. ACTUALIZACIONES Y COMPROBACIONES PERIÓDICAS.

El PEE puede someterse a una actualización puntual, asegurando así su aplicación permanente. Estas actualizaciones recogerán las modificaciones referidas tanto a los aspectos organizativos como operativos.

La actualización del PEE implica:

- Comprobación y actualización de nuevos nombramientos o cambios de los integrantes del PEE.
- Actualización del Catálogo de Medios y Recursos. Comprobación de la disponibilidad, adecuación técnica y asignación de recursos.
- Comprobación de la adecuación y eficacia de los procedimientos operativos.
- Adecuación y desarrollo de: sistemas y medios de comunicaciones, sistemas de aviso a la población, sistemas informáticos de gestión de emergencias y sistemas de previsión y alerta.

Igualmente se debe realizar una comprobación periódica que verifique el perfecto estado de uso de los equipos adscritos al PEE. Estas comprobaciones se realizarán de acuerdo con un programa de implantación general establecido por la Dirección del Plan. El programa deberá ser complementado con las recomendaciones del suministrador del equipo y la titularidad del equipo.



12.2. EJERCICIOS DE ADIESTRAMIENTO.

La formación del personal implicado en el PEE debe ser una labor continuada. Los programas de formación estarán destinados a los integrantes de:

- Los comités.
- El Centro de Coordinación Operativa.
- Los Grupos Operativos.
- Otros organismos implicados.

La formación recogerá los siguientes aspectos:

- Difusión del PEE a los componentes de los Grupos Operativos por parte de la Jefatura de dichos Grupos.
- Cursos de formación para los servicios implicados.
- Realización de ejercicios y simulacros (parciales y/ o globales) donde se verificará el estado de los procesos implicados en situaciones de emergencia.

Se redactarán informes sobre los resultados de los ejercicios realizados y una valoración final. Estos servirán de base para las adaptaciones en el PEE con la finalidad de obtener una mayor coherencia y efectividad de la respuesta frente a situaciones de emergencia.

La realización de los ejercicios por grupos reducidos, constituye en si mismo un elemento de mayor agilidad para la verificación modular del funcionamiento del PEE.

La Jefatura de cada Grupo Operativo, preparará un ejercicio en el que los miembros del mismo deberán emplear todos o parte de los medios necesarios en caso de accidente.

La preparación y diseño de los ejercicios de adiestramiento corresponden a la Jefatura de los Grupos Operativos. Para proceder a su seguimiento técnico y valoración, se constituirá una subcomisión entre los miembros del Comité Asesor del PEE. Los resultados del mismo serán sometidos a la decisión de la Dirección del Plan, para incorporar las mejoras sustanciales tan pronto como sea posible.

12.3. SIMULACROS.

Un simulacro consiste en la activación simulada del PEE en su totalidad al objeto de comprobar:

- El funcionamiento y efectividad de los sistemas de aviso a la población y transmisiones.
- La rapidez de respuesta de los Grupos Operativos y de la aplicación de medidas de protección.
- El funcionamiento de las medidas de protección y una primera evaluación de su eficacia.



Su finalidad es la de evaluar la operatividad del PEE, respecto a las prestaciones previstas y tomar las medidas correctoras pertinentes o revisar su operatividad, si fuese necesario. En este sentido, deben establecerse criterios para la evaluación de la coordinación de las actuaciones y la eficacia de éstas. Todas estas actuaciones se realizarán de acuerdo a la guía de realización de simulacros que se ha elaborado a estos efectos, en la que se incluye como fase necesaria el análisis y evaluación de los resultados aplicable para la mejora continua.

Se deberá realizar un simulacro del PEE para cada revisión. El tiempo transcurrido entre dos simulacros no podrá superar los 3 años.

12.4. EVALUACIÓN DE LA EFICACIA DE LA INFORMACIÓN A LA POBLACIÓN.

Las medidas de protección personal de la población constituyen un complemento indispensable a las medidas adoptadas por el PEE, entre otras razones, porque la mayoría de ellas, de acuerdo con lo establecido en la Guía de Respuesta, consisten en actuaciones que ha de realizar la propia población tendientes al alejamiento del lugar de los hechos o al confinamiento, una vez declarado el accidente. Por esta razón, y con el fin de familiarizarse con las mismas y facilitar la aplicación de otras medidas de protección, es fundamental que la población afectada tenga un conocimiento suficiente del contenido del PEE y de las actitudes que debe adoptar ante avisos de emergencia.

En este sentido, se promoverán periódicamente campañas accesibles de sensibilización entre la población de la zona planificada por parte de la Dirección del Plan, con la colaboración de los industriales afectados.

Estas campañas deberán fundamentarse en:

- Folletos descriptivos.
- Material audiovisual.
- Charlas y Conferencias sobre los objetivos y medios del PEE.
- Demostración de acciones de protección personal.
- Información cada vez que se produzca una activación del PEE, sea real o simulada.
- Contactos directos y visitas a instalaciones.

La forma concreta de esta información depende tanto de la idiosincrasia local como del estado de la opinión pública. En consecuencia el Gabinete de Información del PEE redactará estas comunicaciones para cada caso concreto, bajo la supervisión de la Dirección del Plan.

Debido al grave problema que puede resultar de un tratamiento inadecuado de esta información, la Dirección del Plan analizará, en el ámbito de influencia del PEE, la percepción de riesgo químico, como elemento



necesario para una posterior información a la población, en la que se establezcan las metodologías y contenidos adecuados para una divulgación y formación sobre los riesgos, medidas de autoprotección y otros aspectos relacionados con el PEE.

Es por todo ello que la campaña de información no termina hasta no comprobar el grado de eficacia de la misma. Se hace por tanto recomendable realizar un sondeo entre la población una vez realizada la campaña aplicando una técnica cuantitativa y cuestionario cerrado, con el solo objeto de mejorar las actuaciones futuras.

12.5. REVISIONES DEL PEE Y PROCEDIMIENTOS DE DISTRIBUCIÓN DE ÉSTAS.

Complementariamente a las actualizaciones antes señaladas, se establece la necesidad de realizar revisiones globales del PEE. Dicha revisión está dirigida a la reestructuración y complementación del PEE en relación a cambios destacables en los contenidos del mismo, motivados por causas técnicas o de ordenación administrativa o legislativa. Su periodicidad será de tres años, salvo razón motivada. Las revisiones serán aprobadas por el Director del plan, previo informe, si procede, del Comité Asesor.

El PEE establece un período de tiempo máximo de 3 años para realizar las revisiones del mismo. Además se considera la conveniencia de hacer la revisión con anterioridad al vencimiento de dicho período cuando así lo aconsejen los resultados de los ejercicios y simulacros, la evolución de las tendencias en evaluar y combatir accidentes mayores, las modificaciones en los establecimientos, alteraciones en los servicios intervinientes o cualquier otra circunstancia que altere sustancialmente la eficacia en su aplicación.

Toda aquella alteración del PEE que afecte a la organización del mismo, deberá ser comunicada con la suficiente antelación, con el fin de mantener la vigencia y operatividad del mismo. Dicho compromiso se extiende a todos los Organismos y entidades que participan en el PEE.

Se determinarán actuaciones, además de las mencionadas con anterioridad, relativas a la evaluación y optimización de:

- Metodología de identificación de riesgos.
- Estructuras organizativas y procedimientos operativos.
- Medidas de actuación.
- Dotación de medios y equipamiento.
- Sistemas de aviso y comunicación.
- Accesibilidad a la información a desarrollar en el marco del PEE, especialmente por las personas con discapacidad y otros colectivos en situación de vulnerabilidad, e idoneidad de medios utilizados.



13. PLANES DE ACTUACIÓN MUNICIPAL.

Los planes de actuación municipal se basarán en las directrices del PEE, en cuanto a la identificación del riesgo, análisis de consecuencias, zonas objeto de planificación, medidas de protección a la población y actuaciones previstas. Estos planes forman parte del PEE y deberán ser homologados por la Comisión de Protección Civil de Andalucía.

El Plan de Actuación Municipal se adaptará a las características específicas de cada municipio en lo que respecta a demografía, urbanismo, topografía y aspectos socioeconómicos.

El principal objeto del Plan será el de protección e información a la población.

13.1. FUNCIONES BÁSICAS.

Las actuaciones fundamentales que debe desarrollar el Plan de Actuación Municipal ante el riesgo de accidentes graves en los que intervienen sustancias peligrosas son las siguientes:

- Apoyo e integración en su caso en los Grupos Operativos previstos en el PEE.
- Colaboración en la puesta en marcha de las medidas de protección a la población en el marco del PEE y bajo la dirección de este.
- Colaboración en la aplicación del sistema de avisos a la población a requerimiento de la Dirección del Plan y bajo la dirección de esta.
- Colaboración en la difusión y divulgación entre la población afectada del PEE.

13.2. CONTENIDO MÍNIMO DE LOS PLANES DE ACTUACIÓN MUNICIPAL.

Recogiendo los puntos del apartado anterior sobre las funciones básicas del Plan de Actuación Municipal, se establece el siguiente contenido mínimo que ha de incluir el Plan para que sea eficaz y operativo, sin perjuicio de otras actuaciones a desarrollar, que por las características del territorio afectado o por la tipología del accidente, puedan preverse.

1. INTRODUCCIÓN

- 1.1. Objetivos y justificación del Plan en el contexto de la planificación local y de los PEE.
- 1.2. Marco legislativo y desarrollo del proceso de elaboración, aprobación y homologación.

2. DESCRIPCIÓN DEL MUNICIPIO Y ÁMBITO DE APLICACIÓN.

- 2.1. Características geofísicas.
- 2.2. Estructura urbanística / Demografía.
- 2.3. Vías de comunicación.



2.4. Elementos vulnerables a destacar.

2.5. Riesgos asociados.

3. ESTRUCTURA Y ORGANIZACIÓN

3.1. Definición de la persona responsable local de la emergencia.

3.2. Asignación de la representación en el Comité Asesor del PEE.

3.3. Determinación del CECOPAL.

3.4. Determinación de los efectivos operativos locales y su integración en los Grupos Operativos del Plan de Emergencia de Comunidad Autónoma.

3.5. Organigrama y funciones.

4. OPERATIVIDAD.

4.1. Comunicación CECOPAL - CECOP.

4.2. Notificación de la emergencia.

4.3. Activación del Plan de Actuación Municipal.

4.4. Conexión – integración operativa con el Plan de Emergencia de Comunidad Autónoma.

5. IMPLANTACIÓN Y MANTENIMIENTO.

5.1. Formación y capacitación.

5.2. Revisión y ejercicios.

5.3. Implantación y actualización.

ANEXO I: Zonas y población potencialmente afectadas.

ANEXO II: Procedimientos de evacuación. Rutas principales.

ANEXO III: Zonas de seguridad. Áreas e instalaciones alojamiento.

ANEXO IV: Medidas de protección específicas.

13.3. CENTROS DE COORDINACIÓN OPERATIVOS LOCALES.

Los CECOPAL desarrollan una tarea fundamental en la coordinación de las actuaciones previstas en el Plan de Actuación Municipal y sirven de apoyo a la coordinación con el PEE.

La constitución del CECOPAL se realizará siempre que se haya declarado la situación de emergencia, y en las situaciones que se estime oportuno por la Dirección del Plan.

Desde el CECOPAL se realizarán las siguientes acciones:

- Conexión con los Servicios Operativos Locales.
- Transmisión de información de la evolución.
- Petición de medios y recursos adicionales para luchar contra la emergencia.



- Avisos y difusión de normas y consejos a la población.

13.4. INTERFASE DE LOS PLANES DE ACTUACIÓN MUNICIPAL Y EL PEE.

En todas aquellas situaciones en que se active el Plan de Actuación Municipal, la Dirección de dicho Plan debe mantener informada a la Dirección del PEE. Dicha información debe ser de carácter inmediato, y continuada durante todo el proceso en que el PEE se encuentre activado, informando sobre las medidas que se van adoptando y la evolución de la situación.

El procedimiento de información se establecerá desde el CECOPAL en comunicación con el CECEM 112-Andalucía.



Junta de Andalucía

Consejería de la Presidencia,
Administración pública e Interior
Delegación del Gobierno de Sevilla

PLAN DE EMERGENCIA EXTERIOR ANTE EL RIESGO DE ACCIDENTES GRAVES EN LOS QUE INTERVIENEN SUSTANCIAS PELIGROSAS

SOLNOVA
SANLÚCAR LA MAYOR (SEVILLA)
Anexo

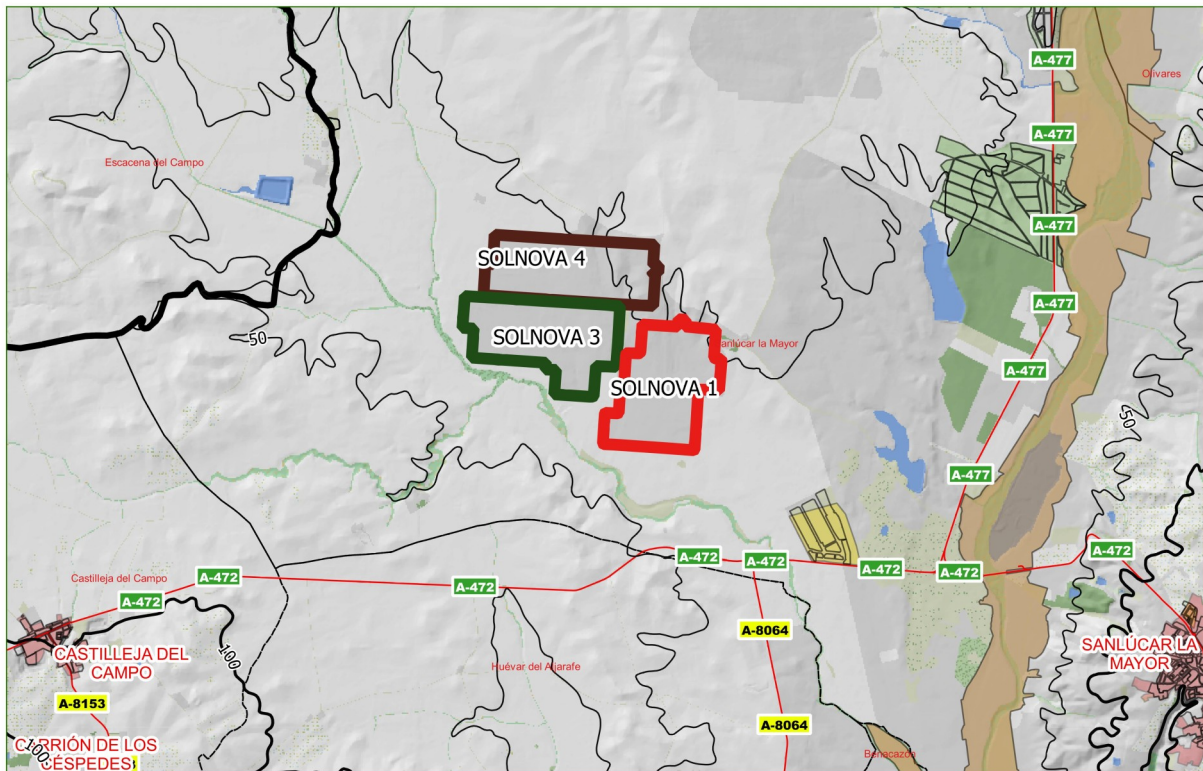


OBJETO Y ÁMBITO.

El objeto de este documento es incluir información que forma parte del plan de emergencia exterior, pero que puede ser modificada en las revisiones del plan.

El término municipal que podría verse afectado en caso de activación de este Plan de Emergencia Exterior corresponde a Sanlúcar La Mayor.

MAPA DE SITUACIÓN



La realización de los análisis de riesgos y las evaluaciones de los accidentes es obligación de SOLNOVA 1, SOLNOVA 3 y SOLNOVA 4, estando incluidos en los Informes de Seguridad. Esta información ha sido sometida al trámite de evaluación por la Consejería competente en materia de industria, y atendiendo a lo previsto en el artículo 10 del Real Decreto 840/2015, de 21 de septiembre.

Estos estudios siguen la metodología y en líneas generales se describe en el texto de plan. De ellos, se han extraído los escenarios planteados y el cálculo de consecuencias cuyo resumen se indica a continuación:

Escenario	Sustancia	Descripción	Naturaleza del Daño	ZI (m)	ZA (m)	ZED (m)	Categoría
1	HTF	Rotura de manguera flexible en descarga de HTF.	Derrame	--	--	--	1
2	HTF	Rotura parcial de la conexión en la boca de la cisterna de HTF.	Derrame	--	--	--	1
3	HTF	Rotura total de unión de la tubería de salida de 4" del tanque de almacenamiento de HTF.	Derrame	--	--	--	1

Escenario	Sustancia	Descripción	Naturaleza del Daño	ZI (m)	ZA (m)	ZED (m)	Categoría
4	HTF	Rotura total en el tanque de sobreflujo 1 de HTF.	Derrame	--	--	--	1
5	HTF	Fuga en válvulas de aspiración/impulsión, PSV de colectora o sellos de lubricación de las bombas principales del sistema HTF.	Derrame	--	--	--	1
6	GNL	BLEVE de GNL.	BLEVE	419	581	430	2
7	GNL	Incendio de charco por rotura en descarga de GNL.	Incendio de charco	35	42	30	2
8	GNL	Explosión de nube por rotura en descarga de GN.	Explosión no confinada	30	73	22	2
9	GNL	Incendio de charco por rotura de línea de DN 40 de GNL.	Incendio de charco	31	37	29	2
10	GNL	Explosión de nube por rotura en línea de DN 40 de GNL.	Explosión no confinada	40	104	32	2
11	HTF	Rotura catastrófica del tanque de sobreflujo de fluido térmico.	Incendio de charco	50	60	42	2
12	HTF	Rotura catastrófica en válvulas de aspiración/impulsión, PSV de colectora o sellos de lubricación de las bombas principales del sistema HTF.	Incendio de charco	27	33	26	2
13	HTF	Fuga de aceite térmico en el campo solar por fallo de una de las juntas de unión.	Explosión no confinada	35	72	30	2

ESCENARIOS OBJETO DE PLANIFICACIÓN

Así para la planificación, se elige el escenario con mayor zona de intervención:

Escenario	Sustancia	Descripción	Naturaleza del Daño	ZI (m)	ZA (m)	ZED (m)	Categoría
6	GNL	BLEVE de GNL	BLEVE	419	581	430	2

Estos datos corresponden:

Plan de Emergencia Interior de Planta de Energía Solar Térmica SOLNOVA 1, Documento IN/ES-19/0356-601/03. Diciembre 2019. Edición 8. Revisión 0.

Plan de Emergencia Interior de Planta de Energía Solar Térmica SOLNOVA 3, Documento IN/ES-19/0356-701/02. Diciembre 2019. Edición 8. Revisión 0.

Plan de Emergencia Interior de Planta de Energía Solar Térmica SOLNOVA 4, Documento IN/ES-19/0356-801/02. Diciembre 2019. Edición 8. Revisión 0.

ELEMENTOS VULNERABLES

Los elementos vulnerables con posibilidad de verse afectados son consultados principalmente en las bases cartográficas del Instituto de Estadística y Cartografía de Andalucía (en adelante, IECA), actualizado en junio de 2021. Estas capas se incorporan al Sistema de información Geográfico empleado en la emergencia, de forma que se encuentre lo más actualizado posible. Entre otros, los elementos vulnerables más relevantes son los siguientes:

1. Núcleos de Población (Sistema urbano).

- 1.1. Cabeceras municipales.
- 1.2. Núcleos secundarios.
- 1.3. Zonas Industriales.
- 1.4. Diseminados.
2. Vías de comunicación.
 - 2.1. Autovías y autopistas.
 - 2.2. Carreteras convencionales.
 - 2.3. Ferrocarril.
3. Hidrología (Hidrografía) e infraestructuras hidráulicas.
 - 3.1. Red hidrográfica.
 - 3.2. Superficies de agua.
 - 3.3. Estaciones de tratamiento de agua potable.
4. Infraestructuras energéticas.
 - 4.1. Oleoductos.
 - 4.2. Gaseoductos.
 - 4.3. Subestaciones eléctricas.
 - 4.4. Redes eléctricas.
5. Otros.
 - 5.1. Patrimonio histórico, cultural y natural.
 - 5.2. Centros educativos.
 - 5.3. Servicios de salud.
 - 5.4. Instalaciones deportivas.
 - 5.5. Gasolineras.
 - 5.6. Playas.

Los Elementos Vulnerables con posibilidad de verse afectados son los siguientes:

SOLNOVA 1:

Tipo	Elemento	Distancia aprox. (Km.)
Establecimiento SEVESO	SOLNOVA 4	0,3
Camino	Camino acceso SOLÚCAR PS10	0
Edificación	Casa Quemada	0,4

SOLNOVA 3:

Tipo	Elemento	Distancia aprox. (Km.)
Arroyo	Arroyo Archadón	0,2

SOLNOVA 4:

Tipo	Elemento	Distancia aprox. (Km.)
Camino	Camino acceso SOLÚCAR PS10	0



Junta de Andalucía

Consejería de la Presidencia,
Administración pública e Interior
Delegación del Gobierno de Sevilla

PLAN DE EMERGENCIA EXTERIOR ANTE EL RIESGO DE ACCIDENTES GRAVES EN LOS QUE INTERVIENEN SUSTANCIAS PELIGROSAS

HELIOENERGY
ÉCIJA (SEVILLA)





ÍNDICE

1. INTRODUCCIÓN.....	5
1.1. MARCO NORMATIVO LEGAL ESTATAL.....	6
1.2. MARCO NORMATIVO LEGAL AUTONÓMICO.....	6
2. OBJETO Y ÁMBITO.....	7
2.1. FUNCIONES BÁSICAS DEL PEE.....	8
2.2. DESCRIPCIÓN GENERAL DEL ESTABLECIMIENTO.....	8
3. BASES Y CRITERIOS.....	11
3.1. JUSTIFICACIÓN Y DESCRIPCIÓN DE LA METODOLOGÍA UTILIZADA PARA LA IDENTIFICACIÓN DEL RIESGO..	12
3.2. JUSTIFICACIÓN Y DESCRIPCIÓN DE LA METODOLOGÍA UTILIZADA PARA LA VALORACIÓN DEL RIESGO.....	12
3.2.1. Modelo de efectos.	13
3.2.2. Modelos de consecuencias.....	13
3.3. DEFINICIÓN DE LAS ZONAS OBJETO DE PLANIFICACIÓN.....	13
3.4. JUSTIFICACIÓN Y DESCRIPCIÓN DE LOS CRITERIOS DE PLANIFICACIÓN UTILIZADOS.....	13
3.4.1. Valores umbrales para la zona de intervención.....	14
3.4.2. Valores umbrales para la zona de alerta.....	14
3.4.3. Valores umbrales para el efecto dominó.....	15
3.4.4. Análisis de las consecuencias medioambientales.....	15
4. ZONAS OBJETO DE PLANIFICACIÓN.....	16
4.1. CRITERIO PARA LA DEFINICIÓN DE LAS ZONAS OBJETO DE PLANIFICACIÓN.....	16
4.2. CRITERIOS DE VULNERABILIDAD. ZONAS DE INTERVENCIÓN Y ALERTA.....	17
5. DEFINICIÓN Y PLANIFICACIÓN DE LAS MEDIDAS DE PROTECCIÓN.....	17
5.1. MEDIDAS DE PROTECCIÓN A LA POBLACIÓN.....	18
5.1.1. Sistema de avisos.	18
5.1.2. Control de accesos.	18
5.1.3. Confinamiento.	19
5.1.4. Alejamiento.	19
5.1.5. Evacuación.	19
5.1.6. Medidas de autoprotección personal.....	20
5.2. OTRAS MEDIDAS DE PROTECCIÓN.....	20
6. ESTRUCTURA Y ORGANIZACIÓN DEL PEE.....	21
6.1. DIRECCIÓN DEL PEE.....	22
6.2. COMITÉ ASESOR.....	23
6.3. GABINETE DE INFORMACIÓN.....	24



6.4. COMITÉ DE OPERACIONES.....	24
6.5. CENTRO DE OPERACIONES.....	25
6.5.1. CECOP.	25
6.5.2. PMA.	26
6.6. GRUPOS OPERATIVOS.....	27
6.6.1. Grupo de Intervención.....	27
6.6.2. Grupo Técnico de Seguimiento y Control.....	28
6.6.3. Grupo Sanitario.	29
6.6.4. Grupo de Seguridad.....	30
6.6.5. Grupo de Apoyo Logístico.....	31
6.6.6. Generalidades.	31
6.7. PROCEDIMIENTOS DE COORDINACIÓN CON EL PLAN ESTATAL.....	32
7. OPERATIVIDAD DEL PEE.....	33
7.1. CRITERIOS Y CANALES DE NOTIFICACIÓN DEL ACCIDENTE.....	33
7.2. CRITERIOS DE ACTIVACIÓN DEL PEE.....	35
8. PROCEDIMIENTOS DE ACTUACIÓN DEL PEE.....	36
8.1. ALERTA AL PERSONAL ADSCRITO AL PEE.....	36
8.2. ACTUACIÓN DESDE LOS PRIMEROS MOMENTOS DE LA EMERGENCIA.....	37
8.3. ACTUACIÓN DE LOS GRUPOS OPERATIVOS.....	37
8.4. COORDINACIÓN DE LOS OPERATIVOS. PMA.....	38
8.5. SEGUIMIENTO DEL DESARROLLO DEL SUCESO. FIN DE LA EMERGENCIA.....	40
9. INFORMACIÓN A LA POBLACIÓN DURANTE LA EMERGENCIA.....	40
10. CATÁLOGO DE MEDIOS Y RECURSOS.....	41
11. IMPLANTACIÓN DEL PEE.....	42
11.1. INFORMACIÓN DEL PEE A LA POBLACIÓN.....	43
11.2. INFORMACIÓN Y DIVULGACIÓN A LAS ENTIDADES LOCALES.....	43
12. MANTENIMIENTO DEL PEE.....	44
12.1. ACTUALIZACIONES Y COMPROBACIONES PERIÓDICAS.....	44
12.2. EJERCICIOS DE ADIESTRAMIENTO.....	45
12.3. SIMULACROS.....	45
12.4. EVALUACIÓN DE LA EFICACIA DE LA INFORMACIÓN A LA POBLACIÓN.....	46
12.5. REVISIONES DEL PEE Y PROCEDIMIENTOS DE DISTRIBUCIÓN DE ÉSTAS.....	47



13. PLANES DE ACTUACIÓN MUNICIPAL.....	48
13.1. FUNCIONES BÁSICAS.....	48
13.2. CONTENIDO MÍNIMO DE LOS PLANES DE ACTUACIÓN MUNICIPAL.....	48
13.3. CENTROS DE COORDINACIÓN OPERATIVOS LOCALES.....	49
13.4. INTERFASE DE LOS PLANES DE ACTUACIÓN MUNICIPAL Y EL PEE.....	50



1. INTRODUCCIÓN.

El Plan de Emergencia Exterior (en adelante PEE) es el marco organizativo y funcional elaborado por la Junta de Andalucía, con la participación de las distintas Administraciones públicas, para prevenir y, en su caso, mitigar las consecuencias de los accidentes graves en los que intervienen sustancias peligrosas.

El PEE se desarrolla desde una perspectiva integral de prevención- intervención- rehabilitación, con especial atención a la evaluación de los posibles tipos de accidentes que puedan producirse y a la estimación de las zonas de riesgo, estableciendo las medidas de protección más idóneas; a la constitución de una adecuada estructura organizativa, y al desarrollo de procedimientos coordinados entre las entidades y servicios implicados en actuaciones de prevención e intervención.

El Real Decreto 840/2015, de 21 de septiembre, constituye la transposición al ordenamiento jurídico nacional de la Directiva 2012/18/UE, conocida como Directiva Seveso III, que supone un avance relevante en el proceso de armonización de la Unión Europea en el ámbito de la prevención de accidentes graves y la gestión de los riesgos en aquellos establecimientos en los que estén presentes sustancias peligrosas en cantidades significativas.

La elaboración de los PEE de los establecimientos afectados, se ha de hacer teniendo en cuenta los criterios que establece la Directriz básica de protección civil para el control y la planificación ante el riesgo de accidentes graves en los que intervienen sustancias peligrosas (en adelante “la Directriz básica”), aprobada por Real Decreto 1196/2003, de 19 de septiembre, por el que se aprueba la Directriz básica de protección civil para el control y la planificación ante el riesgo de accidentes graves en los que intervienen sustancias peligrosas.

El Plan a continuación desarrollado se estructura según establece la Directriz básica, en su artículo 7, en los siguientes apartados:

- Objeto y ámbito.
- Bases y criterios.
- Zonas objeto de planificación.
- Definición y planificación de las medidas de protección.
- Estructura y organización del Plan.
- Operatividad.
- Procedimientos de actuación del Plan.
- Información a la población durante la emergencia.
- Catálogo de medios y recursos.
- Implantación.



- Mantenimiento.
- Planes de Actuación Municipales.

El presente plan sustituye al PEE HELIOENERGY ELECTRICIDAD al aprobado mediante el Decreto 110/2014 de 1 de julio, por el que se aprueban los planes de emergencia exterior ante el riesgo de accidentes graves en los que intervienen sustancias peligrosas correspondientes a los establecimientos: Solacor Electricidad, en El Carpio (Córdoba); La Africana Energía, S.L., en Fuente Palmera (Córdoba); Termosolar Palma Saetilla, S.L. y Solar Guzmán Energía, en Palma del Río (Córdoba); Central Termosolar Andasol, en Aldeire y Calahorra (Granada), Helioenergy Electricidad, en Écija (Sevilla); Soleval Renovables, S.L., en Lebrija (Sevilla), Iberoólica Solar Morón, S.L. en Morón de la Frontera (Sevilla) y Sevitrade, S.L., en Sevilla.

1.1. MARCO NORMATIVO LEGAL ESTATAL.

A continuación se enumeran las disposiciones legales y reglamentarias a nivel estatal en las que se fundamenta la elaboración de los PEE.

- Real Decreto 840/2015, de 21 de septiembre, por el que se aprueban medidas de control de los riesgos inherentes a los accidentes graves en los que intervengan sustancias peligrosas.
- Ley 17/2015 de 9 de Julio, del Sistema Nacional de Protección Civil.
- Real Decreto 1070/2012, por el que se aprueba el Plan Estatal de Protección Civil ante el Riesgo Químico.
- Real Decreto 1196/2003, de 19 de Septiembre, por el que se aprueba la Directriz básica de protección civil para el control y planificación ante el riesgo de accidentes graves en los que intervienen sustancias peligrosas, modificado por el Real Decreto 734/2019, de 20 de diciembre, por el que se modifican directrices básicas de planificación de protección civil y planes estatales de protección civil para la mejora de la atención a las personas con discapacidad y a otros colectivos en situación de especial vulnerabilidad ante emergencias.

1.2. MARCO NORMATIVO LEGAL AUTONÓMICO.

A continuación se enumeran las disposiciones legales y reglamentarias a nivel autonómico en las que se fundamenta la elaboración de los PEE.

- Ley Orgánica 2/2007, de 19 de Marzo, de reforma del Estatuto de Autonomía para Andalucía.
- Ley 2/2002, de 11 de Noviembre, de Gestión de Emergencias en Andalucía.
- Acuerdo de 22 de noviembre de 2011, del Consejo de Gobierno, por el que se aprueba el Plan Territorial de Emergencia de Andalucía.



- Decreto 46/2000, de 7 de febrero, por el que se determinan las competencias y funciones de los órganos de la Administración de la Junta de Andalucía en relación con las medidas de control de los riesgos inherentes a los accidentes graves en los que intervengan sustancias peligrosas.
- Orden de la Consejería de Empleo y Desarrollo Tecnológico, de 18 de Octubre de 2000, de desarrollo y aplicación del artículo 2 del Decreto 46/2000, de 7 de febrero, de la Junta de Andalucía, sobre accidentes graves en los que intervengan sustancias peligrosas.

2. OBJETO Y ÁMBITO.

El objeto fundamental del PEE es el establecimiento de las medidas de prevención y de información, así como la organización y los procedimientos de actuación, asegurando una mejor eficacia y coordinación en la intervención de los medios y recursos disponibles.

La finalidad del PEE es prevenir y, en su caso, mitigar los efectos de los accidentes graves en los que intervengan sustancias peligrosas, limitando sus consecuencias para las personas, los bienes y el medio ambiente.

El PEE, aquí desarrollado, está destinado a hacer frente a situaciones puntuales que entrañen un grave riesgo para personas y bienes, o que representen, también de forma grave, un riesgo de contaminación del medio ambiente. En general, en estas situaciones, se requiere la movilización de una gran cantidad de recursos humanos y materiales, por lo que es esencial una planificación previa de las actuaciones y de las medidas de protección que han de adoptarse.

El PEE constituye el marco orgánico y funcional para la intervención preventiva o mitigadora frente a los accidentes graves en los que intervienen sustancias peligrosas, que en el mismo se contemplan. A partir del análisis y evaluación de los accidentes, establece las medidas de actuación, la aplicación de medios y recursos y el esquema de coordinación entre Administraciones, organismos y servicios a intervenir.

Conforme a lo previsto en el artículo 10 del Real Decreto 840/2015, de 21 de septiembre, y el artículo 5 de la Orden de 18 de octubre de 2000, la realización del análisis de riesgos y la evaluación de los accidentes es obligación de las industrias HELIOENERGY ELECTRICIDAD UNO, S.A. (en adelante HELIOENERGY 1) y HELIOENERGY ELECTRICIDAD DOS, S.A. (en adelante HELIOENERGY 2), estando incluidos en los informes de seguridad. Este informe de seguridad, es evaluado por la Consejería competente en materia de industria, con la colaboración de organismos de control habilitados de acuerdo con lo previsto en el Reglamento de la infraestructura para la calidad y la seguridad industrial, aprobado por el Real Decreto 2200/1995, de 28 de diciembre.

Igualmente, el PEE debe prever, prestando especial atención a la asistencia a personas con discapacidad y otros colectivos en situaciones de vulnerabilidad, el desarrollo de protocolos de actuación específicos en las distintas fases de un posible accidente y de programas de información preventiva y de alerta que permitan a los ciudadanos adoptar las medidas oportunas.



El ámbito de aplicación del presente PEE son los establecimientos HELIOENERGY 1 y HELIOENERGY 2, situados en Écija (Sevilla).. En el apartado 2.2 de este Plan se incluye una descripción general de los mismos.

En el Anexo a este PEE, se reflejan los municipios y los principales elementos vulnerables que pudieran verse afectadas según los escenarios objeto de planificación.

2.1. FUNCIONES BÁSICAS DEL PEE.

Las funciones básicas que pretende cubrir este Plan son las siguientes:

- Caracterizar las zonas de intervención y alerta.
- Prever la estructura organizativa y los procedimientos de intervención para las situaciones de emergencia por accidentes graves.
- Prever los procedimientos de coordinación con el Plan Estatal para garantizar su adecuada integración.
- Prever los procedimientos de coordinación con otros planes.
- Establecer los sistemas de articulación con las organizaciones de las administraciones municipales y definir los criterios para la elaboración de los planes de actuación municipal de aquéllas.
- Especificar los procedimientos de información a la población sobre las medidas de seguridad, en la forma accesible y comprensible necesarias, que deban tomarse y sobre el comportamiento a adoptar en caso de accidente.
- Catalogar los medios y recursos específicos a disposición de las actuaciones previstas.
- Garantizar la implantación y mantenimiento del PEE.

2.2. DESCRIPCIÓN GENERAL DEL ESTABLECIMIENTO.

En el presente apartado se realiza una descripción del proceso que se desarrolla en las instalaciones:

Las instalaciones de HELIOENERGY 1 y HELIOENERGY 2 son plantas que producen energía eléctrica a través de la energía solar térmica con tecnología de receptores cilindro parabólicos que concentran la radiación solar a lo largo del eje óptico de los receptores, donde se sitúa un tubo absorbedor de calor por el que circula un aceite térmico que recoge esa energía y mediante una serie de intercambiadores aceite-agua, se produce vapor de agua en dos etapas. En la primera, el vapor producido a 104 bares y 380° C mediante economizador, evaporador y sobrecalentador, es enviado a una turbina, y en la segunda etapa, que consta de un recalentador alimentado con parte del aceite del campo solar a 393°C, produce vapor a 17 bares y 385°C.

Cada planta consta de las siguientes áreas:

- Campo solar.
- Edificios eléctricos y edificios de control y mantenimiento.



- Subestación eléctrica.
- Tanques de agua.
- Compresores de aire.
- Planta de tratamiento de agua.
- Planta de tratamiento de efluentes.
- Planta de gas natural licuado.
- Generador de vapor.
- Sistema de almacenamiento y de bombeo de HTF.
- Sistema de Ullage.
- Equipos de dosificación química.
- Calderas.
- Torres de refrigeración.
- Almacenamiento de residuos tóxicos y peligrosos.

Los datos generales del establecimiento se muestran a continuación:

Razón Social	HELIOENERGY ELECTRICIDAD, S.A.
	HELIOENERGY ELECTRICIDAD, S.A.
Dirección del domicilio social del industrial	C/ Albert Einstein s/n. Edificio Insur, Isla de la Cartuja, 41092 Sevilla
Establecimiento	HELIOENERGY ELECTRICIDAD UNO, S.A.
	HELIOENERGY ELECTRICIDAD DOS, S.A.
Dirección del establecimiento industrial	Finca San Pablo, Carretera SE-9104, PK 6-7. Écija, Sevilla

Actividad	Producción de energía eléctrica de otros tipos
CNAE	35.19



Las instalaciones se encuentran localizadas en las coordenadas (ETRS 89, Huso 30):

HELIOENERGY 1

X= 308.589
Y= 4.160.852

37° 34' 29,4" Latitud Norte
5° 10' 3,2" Latitud Oeste

(PUERTA DE LA INSTALACIÓN)

HELIOENERGY 2

X= 310.144
Y= 4.159.935

37° 34' 0,8" Latitud Norte
5° 8' 59" Latitud Oeste

(PUERTA DE LA INSTALACIÓN)

Los establecimientos HELIOENERGY 1 y HELIOENERGY 2 quedan afectados por la legislación vigente en materia de prevención de Accidentes Graves en los que intervengan Sustancias Peligrosas, Real Decreto 840/2015, de 21 de septiembre, *por el que se aprueban medidas de control de los riesgos inherentes a los accidentes graves en los que intervengan sustancias peligrosas*, por la presencia de éstas en sus instalaciones.

Las sustancias peligrosas presentes y los umbrales de aplicación del R.D. 840/2015, incluidos en los Informes de Seguridad del Industrial, son:

Clasificación R.D. 840/2015	Presente	Columna 2	Columna 3
		Cantidades Umbrales (en Toneladas)	
		Nivel Inferior	Nivel Superior
Categorías de sustancias peligrosas (Parte 1 Anexo I)			
E Peligros para el medioambiente			
E1 Peligroso para el medio ambiente acuático en las categorías aguda 1 o crónica 1.	Supera Nivel Superior	100	200
Categorías de sustancias peligrosas (Parte 1 Anexo I)			
18. Gases inflamables licuados de las categorías 1 ó 2 (incluido el GLP) y gas natural.	Supera Nivel Inferior	50	200

Nota: Los umbrales de aplicación de las sustancias que aparecen en la Notificación e Informe de Seguridad de los Establecimientos son referidos al Real Decreto 840/2015.



3. BASES Y CRITERIOS.

La práctica totalidad de los accidentes potenciales en instalaciones de fabricación, tratamiento o almacenamiento de productos químicos que pueden provocar daños sobre las personas, el medio ambiente y los bienes se corresponden con la fuga o derrame incontrolado de sustancias peligrosas por sus características inflamables, explosivas o tóxicas.

Si bien los sucesos iniciadores de tales accidentes se asocian a causas de diversa índole: naturales (terremotos, maremotos, inundaciones, huracanes, etc), humanos (fallos en procedimientos de operación, arranque, paradas, etc) o técnicas (deterioro de soldaduras, fallo en juntas, etc) será la dinámica de procesos, las características de las sustancias involucradas y los medios de protección existentes los que llevarán a los diferentes desarrollos de accidentes y, en definitiva, a los sucesos finales.

De esta manera, analizando la cadena de sucesos desde el suceso inicial hasta las diferentes posibilidades de desarrollo de los mismos mediante las técnicas de identificación de riesgos que se indicarán a continuación, se llegarán a determinar aquellos accidentes que pueden tener consecuencias en el exterior, y que serán objeto de consideración primordial por parte del PEE.

Entre dichos accidentes cabrá considerar:

- Formación de nube tóxica o contaminación del medio ambiente ante fuga de producto tóxico.
- Formación de dardo de fuego, charco inflamable, nube inflamable y BLEVE ante fuga de sustancia inflamable.
- Explosión ante fuga de gas inflamable o de sustancia altamente inestable.

Los fenómenos físicos peligrosos asociados a dichos accidentes que se producirán sobre los diferentes elementos vulnerables dependen del carácter de la sustancia, pudiendo clasificarse en fenómenos de:

- Tipo mecánico (ondas de presión y proyectiles).
- Tipo térmico (radiación térmica).
- Tipo químico (fuga tóxica).

Una descripción más detallada de los diferentes fenómenos asociados a cada uno de estos accidentes se realiza cuando se definen las Zonas de Riesgo.



3.1. JUSTIFICACIÓN Y DESCRIPCIÓN DE LA METODOLOGÍA UTILIZADA PARA LA IDENTIFICACIÓN DEL RIESGO.

El objetivo de la identificación de riesgos es determinar qué accidentes, con consecuencias para el exterior, se pueden dar en una instalación industrial (almacenamiento, transporte, etc.), y que puedan suponer un grave daño para las personas, los bienes y el medio ambiente de forma que, una vez identificados se evalúen las consecuencias de estos accidentes, y se utilicen en la elaboración del PEE al objeto de poder prevenirlos y mitigar sus efectos, en caso que ocurran.

Para la identificación de posibles escenarios de accidentes graves en HELIOENERGY 1 y HELIOENERGY 2, se ha seguido la siguiente metodología definida en los Informes de Seguridad de los establecimientos:

- Estudio exhaustivo de las Plantas de Energía Solar Térmica HELIOENERGY 1 y HELIOENERGY 2
- Identificación de escenarios:
 - o Análisis de peligrosidad y los riesgos de la sustancias empleadas.
 - o Análisis histórico de accidentes en instalaciones similares.
 - o Criterio general de selección de escenarios y experiencia en las plantas similares de los técnicos que desarrollan la Evaluación del Riesgo, así como la colaboración de los técnicos familiarizados con la instalación.
- Evaluación del Riesgo.

3.2. JUSTIFICACIÓN Y DESCRIPCIÓN DE LA METODOLOGÍA UTILIZADA PARA LA VALORACIÓN DEL RIESGO.

Dada la gran diversidad de parámetros que afectan al posible desarrollo de un accidente se hace necesario, antes de proceder a utilizar los modelos de cálculo de efectos y consecuencias, definir completamente las evoluciones que se van a estudiar para cada accidente identificado.

Es decir, para cuantificar las consecuencias asociadas a los escenarios identificados, se determinan previamente:

- Desarrollos del accidente y sus posibles consecuencias. Se determinan las posibles evoluciones accidentales en cuanto a sus efectos físicos (formación de charco, evaporación, ignición, dispersión, etc.) y, por tanto, sus posibles consecuencias. Se aplica para ello la técnica del árbol de sucesos.
- Condiciones de contorno. Para cada una de las evaluaciones, se definen las condiciones atmosféricas (estabilidad, velocidad de viento, etc.) y de proceso (arranque, operación, parada, etc.) para las que se realiza el análisis. Generalmente, se seleccionan las condiciones de contorno que generan las peores consecuencias.



3.2.1. Modelo de efectos.

Comprenden aquellos modelos que describen el comportamiento de una sustancia química en una fuga, como son la velocidad de fuga, formación de charcos, evaporación, flash, dispersión (como gas neutro o gas pesado) y los correspondientes efectos: incendio de charcos, dardos de fuego, flash fire o explosión, etc.

Para el cálculo de los efectos derivados de los accidentes, se pueden emplear los modelos de efectos incluido en el programa informático EFFECTS, desarrollado por TNO, basados en el manual de consecuencias de fugas de productos peligrosos denominado “Methods for the calculation of the physical effects of the escape of dangerous material -liquids and gases-”, conocido como “Yellow Book”.

3.2.2. Modelos de consecuencias.

Se utilizan para predecir los daños a las personas o a los materiales debidos a la exposición a los eventuales efectos:

- Radiación de calor por incendio de charcos, jet fire, flash fire o BLEVE.
- Efectos directos de sobrepresiones originadas por explosiones o asociadas a los efectos secundarios de estas: derrumbamiento y edificaciones, rotura de cristales, etc.
- Exposición e inhalación de gases con propiedades tóxicas.

3.3. DEFINICIÓN DE LAS ZONAS OBJETO DE PLANIFICACIÓN.

La Directriz básica define las siguientes zonas:

- **Zona de Intervención:** es aquélla en la que las consecuencias de los accidentes producen un nivel de daños que justifica la aplicación inmediata de medidas de protección.
- **Zona de Alerta:** es aquélla en la que las consecuencias de los accidentes provocan efectos que, aunque perceptibles por la población, no justifican la intervención, excepto para los grupos críticos de población.

Para cada una de las hipótesis obtenidas, y en función de las consecuencias de cada una para las personas, el medio ambiente y los bienes, se establecen en cada uno de los supuestos las zonas de intervención y alerta.

3.4. JUSTIFICACIÓN Y DESCRIPCIÓN DE LOS CRITERIOS DE PLANIFICACIÓN UTILIZADOS.

Las zonas potencialmente afectadas por los fenómenos peligrosos que se derivan de los posibles accidentes en las instalaciones contempladas en los PEE, se determinan a partir de las distancias a las que unas ciertas variables físicas, representativas de los fenómenos peligrosos, alcanzan unos determinados valores umbrales.



3.4.1. Valores umbrales para la zona de intervención.

Los valores umbrales que deberán adoptarse para la delimitación de la zona de intervención son los que a continuación se señalan:

- Un valor local integrado del impulso, debido a la onda de presión, de 150 mbar·s.
- Una sobrepresión local estática de la onda de presión de 125 mbar.
- El alcance máximo de proyectiles con un impulso superior a 10 mbar·s en una cuantía del 95%, producido por explosión o estallido de continentes.
- Una dosis de radiación térmica de $250 \text{ (kW/m}^2\text{)}^{4/3}\cdot\text{s}$, equivalente a las combinaciones de intensidad térmica y tiempo de exposición que se indican a continuación:

I (kW / m²)	7	6	5	4	3
t_{exp} (s)	20	25	30	40	60

- Concentraciones máximas de sustancias tóxicas en el aire calculadas a partir de los índices AEGL-2, ERPG-2 y/o TEEL-2, siguiendo los criterios expuestos en el apartado 2.3.1.3 de la Directriz Básica.

3.4.2. Valores umbrales para la zona de alerta.

Para la delimitación de la zona de alerta se considerarán los siguientes valores umbrales y circunstancias:

- Un valor local integrado del impulso, debido a la onda de presión, de 100 mbar·s.
- Una sobrepresión local estática de la onda de presión de 50 mbar.
- El alcance máximo de proyectiles con un impulso superior a 10 mbar·s en una cuantía del 99,9%, producido por explosión o estallido de continentes.
- Una dosis de radiación térmica de $115 \text{ (kW/m}^2\text{)}^{4/3}\cdot\text{s}$, equivalente a las combinaciones de intensidad térmica y tiempo de exposición que se indican a continuación:

I (kW / m²)	6	5	4	3	2
t_{exp} (s)	11	15	20	30	45

- Concentraciones máximas de sustancias tóxicas en el aire calculadas a partir de los índices AEGL-1, ERPG-1 y/o TEEL-1, siguiendo los criterios expuestos en el apartado 2.3.1.3 de la citada Directriz básica.



3.4.3. Valores umbrales para el efecto dominó.

Para la determinación de un posible efecto dominó de un accidente grave en instalaciones circundantes o próximas y/o en un establecimiento vecino, la Directriz básica establece los siguientes valores umbrales:

- Radiación térmica: 8 kW/m².
- Sobrepresión: 160 mbar.
- Alcance máximo de los proyectiles producidos por explosión o estallido de continentes: La distancia se calcula en función de las hipótesis accidentales consideradas.

Nota: La Directriz básica permite la utilización de otros valores umbrales distintos a los mencionados, siempre y cuando se apoyen en referencias técnicas avaladas y se justifiquen debidamente las circunstancias establecidas para dichos valores, en lo que atañe a la naturaleza del material afectado, duración de la exposición, geometría del equipo, contenido, presencia de revestimiento y aislamiento, etc.

3.4.4. Análisis de las consecuencias medioambientales.

Según lo recogido en el R.D. 840/2015, de 21 de septiembre, en su artículo 10.b., el informe de seguridad tiene por objeto, entre otros:

“Demostrar que se han identificado y evaluado los riesgos de accidentes, con especial rigor en los casos en los que éstos pueden generar consecuencias graves, y que se han tomado las medidas necesarias para prevenirlos y para limitar sus consecuencias sobre la salud humana, el medio ambiente y los bienes”.

En este sentido, se lleva a cabo un análisis de la vulnerabilidad del medio ambiente basado en la evaluación y parametrización de los siguientes elementos:

- **Fuente de riesgo:** La evaluación contempla entre otros aspectos la peligrosidad de la sustancia, los factores que condicionan su comportamiento ambiental y la cantidad potencialmente involucrada.
- **Sistemas de control primario:** Los sistemas de control primario son los equipos o medidas de control dispuestos con la finalidad de mantener una determinada fuente de riesgo en condiciones de control permanente, de forma que no afecte significativamente al medio ambiente.

La evaluación describe para cada fuente de riesgo los sistemas de control dispuesto y su eficacia, estimando qué cantidad de fuente de riesgo puede alcanzar el medio y en qué condiciones.

- **Sistemas de transporte:** La evaluación describe en qué casos las fuentes de riesgo pueden alcanzar el medio receptor, y estimar si el transporte en el mismo (aire, agua superficial o subterránea, suelo) puede poner la fuente de riesgo en contacto con el receptor y la magnitud de la posible afección.
- **Receptores vulnerables:** La evaluación debe incluir una valoración del entorno natural, el entorno socio-económico, y su afección.



4. ZONAS OBJETO DE PLANIFICACIÓN.

Teniendo en cuenta los criterios de vulnerabilidad contenidos en la Directriz básica, los valores obtenidos para cada una de las variables en cada una de las hipótesis y escenarios accidentales establecidos en el informe de seguridad y las consecuencias que en éste se estiman para las personas, el medio ambiente y los bienes, se establecen en cada uno de los supuestos las dos zonas objeto de planificación (intervención y alerta).

La información referida a este apartado que por razones de seguridad industrial no pueda ser objeto de publicación, se detalla en la documentación complementaria de este PEE.

4.1. CRITERIO PARA LA DEFINICIÓN DE LAS ZONAS OBJETO DE PLANIFICACIÓN.

Para la definición de las zonas objeto de planificación, se estudia:

- Sustancias peligrosas, localización y cantidades de las mismas.
- Valores que pueden alcanzar las variables físicas representativas de los fenómenos peligrosos.
- Elementos vulnerables.
- Consecuencias.

La superposición de los inventarios mencionados, señala las zonas con probabilidad de ser dañadas por un accidente y qué tipo de consecuencias tendría el mismo en ellas. Se deduce por tanto, de qué recursos se debe disponer para su prevención o socorro, lo que constituye el objetivo de la planificación.

La expresión de lo anteriormente expuesto se traduce en los llamados Mapas de Riesgo, que se elaboran sobre el mapa del establecimiento en estudio.

Estos Mapas de Riesgo, contienen además, la naturaleza, situación y extensión de todos los elementos vulnerables (personas, medio ambiente y bienes) situados en la zona próxima a los establecimientos objeto de planificación.

Debe tenerse presente que la definición de zonas de intervención y alerta presupone la existencia de elementos vulnerables en las mismas, de manera que las áreas afectadas por un accidente que no coincidan con elementos vulnerables, no requieran más medidas de planificación que las de aislamiento o señalización.

Dependiendo de las características del escenario (sustancia tóxica, inflamable, etc.), la zona objeto de planificación será la máxima zona a que puede dar lugar cualquiera de las evoluciones previsibles del escenario accidental considerado.



4.2. CRITERIOS DE VULNERABILIDAD. ZONAS DE INTERVENCIÓN Y ALERTA.

Las zonas potencialmente afectadas por los fenómenos peligrosos que se derivan de los accidentes potenciales de las instalaciones contempladas en los PEE se establecen a partir de las distancias a las que determinadas variables físicas representativas de los fenómenos peligrosos alcanzan unos valores umbrales concretos.

Los valores umbrales que deberán adoptarse según la Directriz básica para la delimitación de las zonas de intervención y alerta, son las que han quedado recogidas con anterioridad en el punto 3 -Bases y Criterios- en su apartado 3.4. de este documento.

A efectos de la Directriz básica, se considera al medio ambiente como el conjunto de recursos que condicionan y sustentan la vida del ser humano: el aire, el agua, el suelo, el clima, las especies de flora y fauna, las materias primas, el hábitat y el patrimonio natural y cultural.

La liberación incontrolada de productos contaminantes, conlleva riesgos asociados cuyas consecuencias son diferidas en la mayoría de las ocasiones. Es por ello que, a la hora de delimitar las zonas afectadas por estos sucesos, es preciso el conocimiento de las circunstancias, en su más amplio sentido, bajo las que se desarrolla el accidente, así como la naturaleza del producto fugado, en lo que a su capacidad contaminante se refiere.

Así desde el punto de vista del medio ambiente, los Planes de Emergencia Exterior se activarán únicamente cuando se prevea que, por causa de un accidente, puede producirse una alteración grave del medio ambiente cuya severidad exija la aplicación inmediata de determinadas medidas de protección.

5. DEFINICIÓN Y PLANIFICACIÓN DE LAS MEDIDAS DE PROTECCIÓN.

Se consideran medidas de protección los procedimientos, actuaciones, medios y recursos previstos en los PEE con el fin de evitar o atenuar las consecuencias de los accidentes graves, inmediatas y diferidas, para toda la población, el personal de los grupos operativos, las propias instalaciones afectadas, el medio ambiente y los bienes materiales.

Para la aplicación de las medidas de protección, el PEE tiene en cuenta los valores de las magnitudes físicas, las características del medio y la población que pueda verse afectada y el alcance de las consecuencias que definen el riesgo de los accidentes graves que han servido para definir las zonas objeto de planificación.

Las medidas de protección se seleccionarán en función de su eficacia para mitigar o prevenir los efectos adversos de los accidentes considerados en el PEE, descartando las medidas superfluas y otras de resultados



dudosos, así como aquellas medidas y procedimientos de actuación que puedan ocasionar alteraciones en el medio ambiente, de acuerdo con la experiencia y con la práctica internacional.

Estas medidas se aplicarán en colaboración con los titulares de las instalaciones incluidas en el Plan. Se atenderá a lo establecido en el artículo 7.bis.7, del Sistema Nacional de Protección Civil (Ley 17/2015, de 9 de julio).

5.1. MEDIDAS DE PROTECCIÓN A LA POBLACIÓN.

Son aquellas referidas a la protección de la integridad física de las personas en las zonas afectadas y a facilitar actitudes de colaboración y autoprotección, garantizando en todo caso la asistencia a las personas con discapacidad y otros colectivos en situaciones de vulnerabilidad.

5.1.1. Sistema de avisos.

El sistema de avisos a la población tiene por finalidad alertar a la población e informarla sobre la actuación más conveniente en cada caso y sobre la aplicación de otras medidas de protección. A través de las campañas de divulgación previstas en la implantación del PEE se informará de ellas a la población.

El PEE prevé la posibilidad de dirigirse a la población a través de las emisoras de radio y, en su caso, de televisión y redes sociales. La relación de estas emisoras así como la forma de contacto y sus frecuencias de emisión se encontrarán disponibles en las instalaciones del 112-Andalucía.

La alerta a la población se realizará preferentemente mediante la instalación de una red de sirenas y/o megafonía fija. No obstante, se podrá informar a la población de las medidas de protección que sea conveniente adoptar, así como de las medidas de protección de aplicación inminente, mediante un sistema de megafonía móvil, o utilizando aquellos sistemas que conforme a las nuevas tecnologías sean susceptibles de ser implementados y que por su versatilidad sean más eficaces para el cumplimiento de la finalidad que se procura con el sistema de avisos e intentar llegar a todas las personas y colectivos.

5.1.2. Control de accesos.

Consiste en controlar las entradas y salidas de personas, vehículos y material de las zonas objeto de planificación, tras la activación del PEE.

Su finalidad puede ser tanto proteger a las personas presentes en las zonas de vulnerabilidad frente a la exposición a los efectos dañinos, como el facilitar el acceso de los Grupos Operativos y el mantenimiento del orden del Grupo de Apoyo Logístico.

La aplicación de esta medida, en cualquier caso, deberá sopesar los posibles efectos negativos, tales como saqueos, pillaje o accidentes de tráfico.



5.1.3. Confinamiento.

Esta medida consiste en el refugio de la población en sus propios domicilios, o en otros edificios, recintos o habitáculos próximos en el momento de anunciarse la adopción de la medida.

Mediante el confinamiento, la población queda protegida de la sobrepresión, el impacto de proyectiles, consecuencia de posibles explosiones, del flujo de radiación térmica, en caso de incendio, y de la toxicidad en caso de emisión de sustancias tóxicas.

En este sentido, para aquellos desarrollos de accidentes en los que la fuente principal de riesgo provenga de una exposición a la radiación térmica, constituye una medida muy eficaz.

En relación con la protección que produce el confinamiento frente a la sobrepresión, ésta dependerá fuertemente de las características constructivas de los inmuebles afectados.

El confinamiento debe complementarse con las llamadas medidas de autoprotección personal.

5.1.4. Alejamiento.

El alejamiento consiste en el traslado de la población desde posiciones expuestas a lugares seguros, generalmente poco distantes, utilizando sus propios medios.

Esta medida se encuentra justificada cuando el fenómeno peligroso se atenúa rápidamente, ya sea por la distancia o por la interposición de obstáculos a su propagación. Presenta la ventaja respecto de la evacuación, de que la población trasladada es muy inferior, al mismo tiempo que el traslado se hace con los propios medios de la población. En consecuencia, las necesidades logísticas de la medida se reducen, prácticamente, a las derivadas de los avisos a la población.

Por otra parte, la utilidad de la medida es nula cuando el fenómeno peligroso del que se ha de proteger a la población se atenúa lentamente.

5.1.5. Evacuación.

La evacuación consiste en el traslado masivo de la población que se encuentra en posiciones expuestas hacia zonas seguras. Se trata de una medida definitiva, que se justifica únicamente si el peligro al que está expuesta la población es suficientemente grande. En contrapartida, puede resultar contraproducente, sobre todo en casos de dispersión de gases o vapores tóxicos, cuando las personas evacuadas, si lo son durante el paso del penacho tóxico, pueden estar sometidas a concentraciones mayores que las que recibirían de permanecer en sus residencias habituales, aun sin adoptar medidas de autoprotección personal.



5.1.6. Medidas de autoprotección personal.

Se entiende por autoprotección personal un conjunto de actuaciones y medidas generalmente al alcance de la ciudadanía, con el fin de contrarrestar los efectos adversos de un eventual accidente.

La experiencia demuestra que estas medidas, si bien son de una sencillez extrema, resultan de gran eficacia si son aplicadas adecuadamente, constituyendo un complemento esencial de las restantes medidas de protección previstas en los planes.

Se prevé, dentro de la fase de implantación y mantenimiento, la información accesible de éstas medidas a la población a través de diferentes medios de comunicación, entre los que se incluyen: distribución de folletos informativos, publicación en la página web, recomendaciones a través de redes sociales, etc.

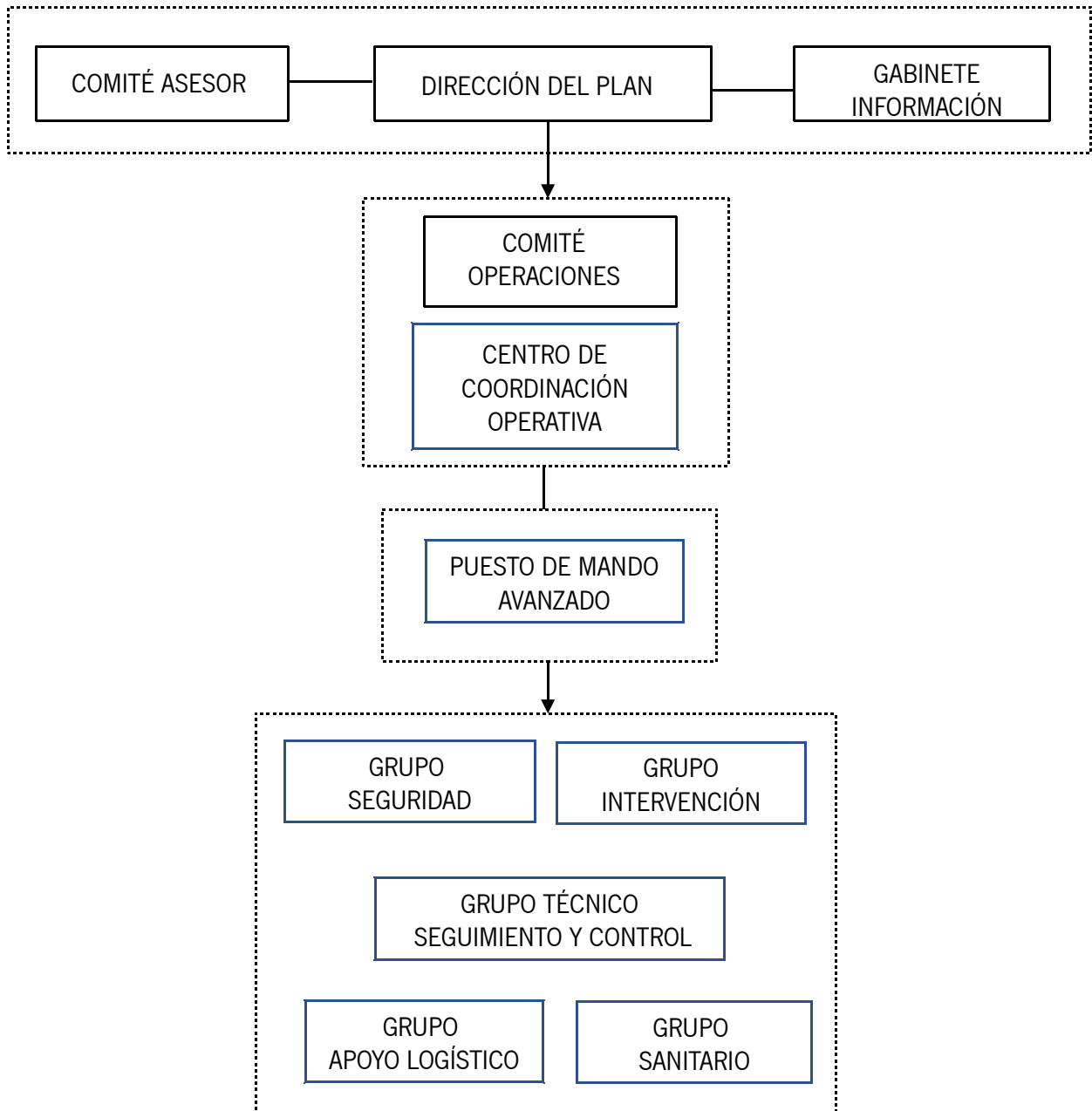
5.2. OTRAS MEDIDAS DE PROTECCIÓN.

Se prevé, dentro de la fase de implantación, el establecimiento de otras medidas de protección relacionadas con los procedimientos o actuaciones con el fin de evitar o atenuar las consecuencias de los accidentes graves sobre el resto de elementos vulnerables. Estos procedimientos se seleccionarán en función de su eficacia para prevenir los efectos adversos considerados en el Plan, tales como su efecto sobre infraestructuras y medio natural.



6. ESTRUCTURA Y ORGANIZACIÓN DEL PEE.

La estructura general del PEE es la siguiente:





6.1. DIRECCIÓN DEL PEE.

La Dirección del Plan corresponde la persona titular de la Delegación del Gobierno de la Junta de Andalucía en la provincia de Sevilla, o aquella en quien delegue.

Funciones.

- Activar el PEE y decidir la constitución del Centro de Coordinación Operativa (CECOP).
- Declarar la categoría del accidente.
- Decidir en cada momento, y con el consejo del Comité Asesor, las actuaciones más convenientes para hacer frente a la emergencia y la aplicación de las medidas de protección a la población, al medio ambiente, a los bienes y al personal adscrito al PEE.
- Determinar la información a suministrar, a través del Gabinete de Información, a la población durante la emergencia, a través de los medios de comunicación social. Se incluye aquí tanto la información destinada a adoptar medidas de protección, como la información general sobre el suceso.
- Disponer, aún en aquellas circunstancias que no exijan la constitución del Centro de Coordinación Operativa Integrado (en adelante CECOPI), de procedimientos que garanticen con la máxima fluidez informativa a la organización del Plan Estatal, particularmente en cuanto se refiere al acaecimiento de accidente, su posible evolución, sus consecuencias sobre la seguridad de las personas, los bienes y el medio ambiente y cualquier otra circunstancia que pudiera ser determinante en el desarrollo de la emergencia.
- Ordenar que se realice la notificación, lo antes posible, al ayuntamiento o ayuntamientos afectados, tanto en el caso de accidentes como de otros sucesos con efectos perceptibles capaces de causar alarma en el exterior.
- Convocar el Comité Asesor.
- Convocar el Comité de Operaciones.
- Convocar el Gabinete de Información.
- Dirigir y coordinar las actuaciones de emergencia. Para la toma de decisiones, la Dirección del Plan será asesorado por el Comité Asesor. Para la ejecución de sus decisiones, la Dirección del Plan podrá transmitir sus órdenes al Comité de Operaciones.
- Determinar y coordinar la información a la población afectada, su forma de difusión y la información oficial a los medios de comunicación y a las distintas entidades administrativas, a través del Gabinete de Información.
- Promover medidas legislativas, preventivas y compensatorias.
- Declarar la desactivación del PEE y el final de la emergencia.



- Velar por el mantenimiento de la operatividad, revisión y actualización del PEE.

6.2. COMITÉ ASESOR.

Para el apoyo a la toma de decisiones a la Dirección del Plan, especialmente en los aspectos de dirección y supervisión para la gestión de la emergencia, se establecerá un comité asesor integrado por las siguientes personas o aquellas en quienes éstas deleguen:

- Titulares de las Delegaciones de las Consejerías de la Junta de Andalucía.
- Persona que ejerza la coordinación del Comité de Operaciones.

Y la representación de:

- Subdelegación del Gobierno.
- Diputación Provincial de Sevilla.
- Ayuntamientos de los municipios en los que se ubica el establecimiento.
- Jefatura Provincial de Tráfico.
- Fuerzas y Cuerpos de Seguridad.
- Centro Meteorológico Territorial.
- Fuerzas Armadas (Subdelegación de Defensa en Sevilla).
- Establecimientos afectados.

En el plazo máximo de seis meses desde la entrada en vigor del presente plan, se constituirá el Comité Asesor, concretándose el número de miembros en función de las estructuras de cada organismo.

Su régimen de funcionamiento estará determinado por lo previsto en el presente plan y sus propios acuerdos.

En función de la evolución de la emergencia, la Dirección del Plan podrá convocar al Comité Asesor total o parcialmente. Así mismo, se podrán incorporar otros miembros cuya presencia se estime necesaria a criterio de la Dirección del Plan.

Funciones.

- Asesorar a la Dirección del Plan y garantizar la coordinación de las distintas Administraciones y Entidades implicadas en la emergencia.
- Apoyar a la Dirección del Plan en la toma de decisiones.



6.3. GABINETE DE INFORMACIÓN.

El Gabinete de Información es el órgano a través del cual se canalizará y difundirá la información de carácter oficial a la población y a los medios de comunicación durante la emergencia. Se recogerán y tratarán los datos relacionados con el incidente para su posterior difusión. El Gabinete de Información será el único autorizado a emitir los datos oficiales relativos a la situación de emergencia. La información proporcionada se considera como información oficial de la Dirección del Plan.

El Gabinete de Información está integrado por el Gabinete de Prensa de la Delegación del Gobierno de la Junta de Andalucía en la provincia de Sevilla, pudiendo colaborar con el mismo aquellas personas que, en su caso, designe la Dirección del Plan.

Funciones.

- Recopilar, coordinar y canalizar la información generada en relación a la emergencia.
- Difundir a través de los medios de comunicación social previstos en el PEE, las órdenes y recomendaciones dictadas por la Dirección del Plan.
- Informar sobre la emergencia a organismos, entidades y particulares, en su caso.
- Centralizar, coordinar y orientar la información para los medios de comunicación.
- Recabar, centralizar y facilitar toda la información relativa a los posibles afectados por la emergencia.
- Impulsar campañas de prevención, divulgación e información, con especial atención a la accesibilidad de personas con discapacidad y otros colectivos en situación de vulnerabilidad a esas informaciones.

Estas funciones pueden ser realizadas directamente o a través de los canales o medios del sistema de Emergencias 112 Andalucía.

6.4. COMITÉ DE OPERACIONES.

Corresponde al Comité de Operaciones garantizar la dirección operativa y coordinación de los distintos efectivos implicados, para la mejor aplicación de las necesarias medidas de actuación.

Estará constituido por:

- Titular de la Jefatura de Servicio de Protección Civil de la Delegación Territorial con competencias en emergencias y protección civil en la provincia de Sevilla.
- Titular de Coordinación de Gestión de Emergencias de la Delegación Territorial con competencias en emergencias y protección civil en la provincia de Sevilla.



- Las personas representantes de los Grupos Operativos.
- Persona responsable del Puesto de Mando Avanzado (en adelante PMA).

El Comité de Operaciones estará coordinado por la Jefatura de Servicio de Protección Civil de Sevilla o en su defecto o ausencia, aquella persona persona designada por la Dirección del Plan.

En el plazo máximo de seis meses desde la entrada en vigor del presente Plan, se constituirá el Comité de Operaciones.

En función de la evolución de la emergencia, se podrá convocar al Comité total o parcialmente. Asimismo, se podrán incorporar otros miembros a petición de la Dirección del Plan.

Funciones.

- Aplicar las órdenes provenientes de la Dirección del Plan.
- Realizar la propuesta de caracterización del accidente y determinar las áreas de intervención integradas en el PEE.
- Coordinar las actuaciones a realizar por los Grupos Operativos.
- Realizar el seguimiento y evaluación de la situación, e informar y asesorar de forma permanente a la Dirección del Plan.
- Promover el abastecimiento de recursos a los Grupos Operativos.

6.5. CENTRO DE OPERACIONES.

6.5.1. CECOP.

El Centro de Coordinación de Emergencias 112- Andalucía (en adelante CECEM 112-Andalucía) constituye un sistema en red con instalaciones en todas las provincias andaluzas. El CECEM 112-Andalucía presta servicio de forma continuada e ininterrumpida veinticuatro horas todos los días del año. El CECEM 112-Andalucía dispone de una amplia infraestructura de comunicaciones que le permite la interconexión y complementariedad entre las distintas instalaciones provinciales.

Si bien el CECEM 112-Andalucía tiene una actividad permanente dirigida a la recepción de avisos, solicitudes e informaciones, así como a transmitir información a distintos organismos y servicios; una vez se activa el PEE, se constituye como CECOP.

Funciones.

- Recepción de informaciones y avisos, activando los procedimientos previstos de información, notificación o alerta.



- Aplicar los protocolos de activación a partir de las decisiones tomadas por la Dirección del Plan.
- Garantizar las comunicaciones con autoridades, organismos y servicios implicados en la emergencia, así como con el PMA, al objeto de atender sus solicitudes.
- Posibilitar la interconexión y comunicación coordinada en las actuaciones de los Grupos Operativos intervinientes.
- Otras que puedan ser asignadas por la Dirección del Plan.

6.5.2. PMA.

El PMA se establece en las proximidades del incidente y desde él se dirigen y coordinan las intervenciones directas de los Grupos Operativos en las zonas afectadas. La ubicación del PMA será definida por el Comité de Operaciones. Cualquier cambio posterior en la ubicación deberá ser puesto en conocimiento del CECOP. El PMA deberá asegurar la comunicación permanente con el CECOP.

La Jefatura del PMA será ejercida por el Coordinador de Emergencias de la Delegación territorial con competencia en Emergencia y Protección Civil en Sevilla u otro designado por la persona responsable de la Dirección del Plan de Operaciones, en función de la evolución de la emergencia.

El PMA asume las actuaciones operativas sobre el terreno afectado. Su ámbito territorial dependerá de las necesidades para una eficaz coordinación de las intervenciones. En función del marco espacial, desarrollo y circunstancias de la emergencia, se establecerán uno o varios PMA.

Las comunicaciones entre el puesto de mando avanzado y el CECOP se realizan a través de tres canales de comunicación de modo habitual:

- Telefonía móvil, gestionada a través del Sistema 112 Andalucía.
- Red de datos establecida a través del Sistema de Gestión de Emergencias de Andalucía (en adelante GEA).
- Red de radio desplazada al PMA.

No obstante, podría variarse en función de la ubicación, la posibilidad de logística del equipo, la cobertura, y otros aspectos tecnológicos que sean aplicables en el momento de la emergencia.

Personal Integrante

- Jefatura del PMA.
- Mandos designados de los Grupos Operativos presentes en la zona.
- Persona titular de la Asesoría Técnica de Gestión de Emergencias de la Delegación del Gobierno de la Junta de Andalucía en la provincia de Sevilla.



- Personal de la organización del Plan de Emergencia Interior (en adelante PEI) del establecimiento afectado.
- Personal Técnico del Grupo de Emergencias de Andalucía.

Funciones del PMA.

- Estar en contacto permanente con el CECOP provincial, manteniéndole informado de la evolución de la situación, de la necesidad de incorporar nuevos recursos, etc.
- Estar en contacto con la intervención para recoger sus necesidades, así como transmitirle la información proveniente de la Dirección del Plan.
- Coordinación de los efectivos actuantes en su zona de actuación.
- Organizar la distribución de equipos y medios necesarios.
- Proponer la desactivación del PMA.

6.6. GRUPOS OPERATIVOS.

Son aquellas unidades de acción a través de las cuales se organiza la intervención y acción efectiva en situaciones de emergencia. Estos dispositivos constituyen un conjunto de medios humanos y materiales llamados a intervenir en la emergencia, con unas responsabilidades y actuaciones claramente definidas para cada uno de ellos. Se definen los siguientes:

- Grupo de Intervención.
- Grupo Técnico de Seguimiento y Control.
- Grupo Sanitario.
- Grupo de Seguridad.
- Grupo de Apoyo Logístico.

6.6.1. Grupo de Intervención.

Este grupo ejecuta las medidas para evitar, mitigar, reducir y/o controlar los efectos que produzca el accidente (fugas, incendios, derrames, etc..) sobre la población, los bienes y el medio ambiente.

Personal integrante.

- Servicios de Prevención y Extinción de Incendios y Salvamentos.
- Equipos de emergencia y extinción de incendios del establecimiento afectado.



Funciones.

- Reconocimiento y evaluación de las zonas afectadas.
- Controlar, reducir o neutralizar los efectos del accidente.
- Búsqueda, rescate y salvamento de personas.
- Reparación de urgencia de daños ocasionados.

6.6.2. Grupo Técnico de Seguimiento y Control.

El Grupo Técnico de Seguimiento y Control tiene como misión principal determinar y supervisar las medidas y procedimientos técnicos que deben ser aplicados para hacer frente tanto a los riesgos previsibles como a los daños producidos por la emergencia. Así como la identificación y evaluación de daños.

Personal integrante.

- Personal técnico de las Delegaciones Territoriales de la Junta de Andalucía con competencias en:
 - o Industria y Minas.
 - o Medio Ambiente.
 - o Salud, Sanidad Alimentaria y Sanidad Animal.
 - o Obras Públicas y Transportes.
- Personal técnico del Instituto Andaluz de Prevención de Riesgos Laborales de la Consejería con competencias en Seguridad y salud laboral.
- Personal técnico del Servicio de Protección Civil de la Delegación del Gobierno de la Junta de Andalucía en la provincia de Sevilla.
- Personal técnico de la Unidad de Protección Civil, de la Subdelegación del Gobierno.
- Personal técnico de la Administración Local.
- Personal técnico especialista del Centro Meteorológico Territorial.
- Personal técnico representante de los establecimientos incluido en el PEE.
- Cualquier otro personal técnico de empresas, públicas o privadas.

Funciones.

- Informar de la situación real del accidente a la Dirección del Plan, mediante la evaluación y las medidas de campo pertinentes en el lugar del accidente.
- Realizar el seguimiento de la evolución del accidente y de las condiciones medioambientales.



- Simular, mediante cálculos, utilizando los sistemas informáticos y bases de datos relativas a información sobre las materias peligrosas u otros que se estimen adecuados, las posibles evoluciones desfavorables del escenario accidental.
- Determinar si las consecuencias simuladas se ajustan a los valores utilizados para definir las zonas planificadas o, en su caso, redefinir el área de influencia de éstas, de acuerdo con las condiciones reales del momento.
- En caso de fugas o vertidos de productos tóxicos o inflamables, determinar, a través de medidas de campo, la concentración de los mismos, dentro y fuera de las zonas planificadas.
- Recomendar las medidas de protección más idóneas en cada momento, para la población, el medio ambiente y los Grupos Operativos.
- Informar sobre la idoneidad de las medidas de protección previstas y, en su caso, proponer su modificación.
- Decidir qué equipos especiales de trabajo y equipamiento son necesarios para la aplicación de tales medidas.
- Seguimiento técnico del suceso, su evolución y de las acciones aplicadas.
- Evaluar los accidentes de escasa importancia notificados que no hayan requerido la activación del PEE, e informar de los mismos a la Dirección del Plan, recomendando, en su caso, la adopción de salvaguardias tecnológicas para reducir la frecuencia de determinados sucesos.
- Proponer medidas de carácter corrector para controlar o aminorar los efectos del accidente, así como para la rehabilitación de la zona afectada.
- Todos los demás aspectos relacionados con el seguimiento y control de los fenómenos peligrosos.

6.6.3. Grupo Sanitario.

El Grupo Sanitario tiene como misión principal el llevar a cabo las medidas de socorro referidas a primeros auxilios y asistencias a afectados, así como aquellas medidas referidas a la protección ante riesgos para la salud en los efectivos intervinientes y en el conjunto de la población, el control de la salud ambiental y el control alimentario.

Personal integrante.

- Sistema sanitario público de Andalucía.
- Personal Técnico de la Delegación Territorial de la Junta de Andalucía con competencias en Medio Ambiente.
- Personal Técnico de la Delegación Territorial de la Junta de Andalucía con competencias en Salud, Sanidad Alimentaria y Sanidad Animal.
- Cruz Roja.



- Centros hospitalarios privados.
- Empresas de transporte sanitario.

Funciones.

- Prestar asistencia sanitaria de urgencia a las víctimas que eventualmente pudieran producirse en la zona de intervención.
- Proceder a la clasificación, estabilización y evacuación de aquellos heridos que, por su especial gravedad, así lo requieran.
- Establecer las medidas de protección sanitaria si se determinan riesgos para los efectivos actuantes y para la población.
- Organizar el dispositivo médico asistencial y prestación de la asistencia en zonas afectadas y en los centros de evacuación si procede.
- Coordinar el traslado de accidentados a los centros hospitalarios receptores.
- Controlar la potabilidad del agua y la higiene de los alimentos y alojamiento.
- Determinar las recomendaciones y mensajes sanitarios a la población.
- Todos los demás aspectos relacionados con la actuación sanitaria (sanidad ambiental, identificación de víctimas, sanidad animal, etc.).

6.6.4. Grupo de Seguridad.

El Grupo de Seguridad tiene como misión principal garantizar la seguridad ciudadana y el control de las zonas afectadas y sus accesos.

Personal integrante.

- Fuerzas y Cuerpos de Seguridad.
- Jefatura Provincial de Tráfico.

Funciones.

- Desarrollar y ejecutar las acciones tendentes a garantizar la seguridad ciudadana.
- Establecer controles de accesos en los tramos viales y zonas siniestradas.
- Mantener despejadas, en la medida de lo posible, las vías de acceso para el Grupo de Intervención, así como las rutas de evacuación en los casos en que está sea necesaria.
- Regulación del tráfico en general y restablecimiento de la circulación vial en cuanto sea posible.
- Realizar los cortes de vías necesarios para el alejamiento de la zona siniestrada, proponiendo la desviación hacia itinerarios alternativos.



- Colaborar en la información a la población.

6.6.5. Grupo de Apoyo Logístico.

El Grupo de Apoyo Logístico tiene como misión principal proveer el material, equipos y suministros necesarios para llevar acabo las actuaciones en la zona afectada.

Personal integrante.

- Servicios de las Delegaciones Territoriales de la Junta de Andalucía con competencias en:
 - o Asuntos Sociales.
 - o Educación.
 - o Obras Públicas y Transportes.
- Grupo de Emergencias de Andalucía.
- Unidades de apoyo de las Fuerzas Armadas.
- Servicios de los entes locales.
- Agrupaciones Locales del Voluntariado de Protección Civil.
- Cruz Roja, ONGs.
- Empresas de servicios y suministros básicos (aguas, electricidad, comunicaciones, gas, alimentos...).

Funciones.

- Suministrar a los distintos grupos el material y equipos básicos y de carácter genérico necesarios para el desarrollo de sus funciones.
- Gestionar y suministrar la maquinaria y equipamiento técnico para la rehabilitación y reposición de servicios.
- Prever el alojamiento de los colectivos participantes en la emergencia.
- Gestionar medios de abastecimiento y alojamiento de la población afectada.
- Proporcionar medios de transporte.

6.6.6. Generalidades.

Las Jefaturas de los distintos grupos se definirán por designación de la Dirección del Plan.

En función de la evolución de la emergencia y de la disponibilidad de medios y recursos, a petición de la Jefatura de Grupo o cuando la Dirección del Plan lo estime oportuno, se podrán incorporar a estos Grupos otros efectivos de entidades públicas o privadas.



A las funciones de estos grupos se podrán añadir todas aquellas que surjan en el desarrollo de la emergencia y les sean asignadas por la Dirección del Plan.

En función de la evolución de la emergencia, el Comité de Operaciones podrá convocar los grupos operativos parcial o totalmente.

6.7. PROCEDIMIENTOS DE COORDINACIÓN CON EL PLAN ESTATAL.

Cuando la emergencia originada por un accidente grave sea declarada de interés nacional las funciones de dirección y coordinación serán ejercidas dentro de un comité de dirección.

Las funciones de dirección serán ejercidas dentro de un comité constituido por:

- Persona representante del Ministerio del Interior.
- Persona representante designado por la persona titular de la Consejería con competencia en Protección Civil.

El CECOP, queda constituido a estos efectos como CECOPI.

El CECEM 112-Andalucía remitirá lo antes posible a la Subdelegación del Gobierno pertinente, la notificación de accidentes de categoría 1, 2 y 3, al objeto de garantizar la máxima fluidez informativa a la organización del Plan Estatal.



7. OPERATIVIDAD DEL PEE.

El PEE ante el riesgo de accidentes graves en el que intervienen sustancias peligrosas, establece para los distintos miembros que componen su estructura, las actuaciones que deben ejecutar en función de la gravedad del episodio y los medios y recursos a movilizar.

La activación del PEE supone una respuesta inmediata por parte de la estructura correspondiente, la cual deberá garantizar la adopción de las medidas urgentes y la coordinación de los medios y recursos de las distintas Administraciones, Organismos y Entidades intervinientes.

La valoración en la gravedad de los accidentes se realizará teniendo en cuenta los posibles efectos producidos sobre las personas, bienes y medio ambiente, y todos aquellos que puedan preverse, tanto por las circunstancias que concurren como por las características y categoría del accidente.

A los efectos de notificación y posterior activación del PEE, se establecen las siguientes categorías de accidentes:

Categoría 1.

Aquellos para los que se prevea, como única consecuencia, daños materiales en el establecimiento accidentado y no se prevean daños de ningún tipo en el exterior de éste.

Categoría 2.

Aquellos para los que se prevea, como consecuencias, posibles víctimas y daños materiales en el establecimiento; mientras que las repercusiones exteriores se limitan a daños leves o efectos adversos sobre el medio ambiente en zonas limitadas.

Categoría 3.

Aquellos para los que se prevea, como consecuencias, posibles víctimas, daños materiales graves o alteraciones graves del medio ambiente en zonas extensas y en el exterior del establecimiento.

7.1. CRITERIOS Y CANALES DE NOTIFICACIÓN DEL ACCIDENTE.

La Dirección de la Emergencia determinada en el PEI de HELIOENERGY 1 o HELIOENERGY 2, cuando ocurra un accidente clasificado como de categoría 1, 2 ó 3, lo notificará urgentemente al CECEM 112-Andalucía por la vía establecida. A tales efectos existe una línea telefónica y de correo electrónico habilitadas para este tipo de notificaciones en el CECEM 112 de la provincia.

En todo caso se empleará el medio más rápido que se tenga a disposición. En los casos en que el medio utilizado no permita el registro, la notificación se duplicará por otro medio en el que quede constancia de su realización.



La responsabilidad de efectuar la notificación corresponde a la Dirección de la Emergencia del establecimiento afectado. El PEI de cada establecimiento definirá a la persona titular de la Dirección de la emergencia y cargo/s en quien pueda delegar en caso de ausencia.

La catalogación de los accidentes vendrá expresada en el protocolo de notificación del establecimiento, de acuerdo a lo establecido en el informe de seguridad. En el caso de aquellos accidentes que no sean claramente categorizables, serán igualmente notificados.

ACTUACIÓN	CATEGORÍA DEL ACCIDENTE			
	1	2	3	No categorizada claramente
NOTIFICACIÓN	SI	SI	SI	SI

Aquellos sucesos, que sin ser un accidente grave, produzcan efectos perceptibles en el exterior susceptibles de alarmar a la población (tales como ruidos, emisiones, pruebas de alarmas, prácticas de extinción de incendios, etc.), serán notificados utilizando los mismos medios empleados en los accidentes y utilizando el mismo modelo de notificación.

La notificación contendrá al menos la siguiente información:

- Nombre del establecimiento.
- Localización del establecimiento.
- Categoría del accidente.
- Instalación donde ha ocurrido e instalaciones afectadas o que pueden verse afectadas por un posible efecto dominó.
- Sustancias, estado físico de las mismas y cantidades involucradas inicialmente o aquellas otras que pudieran verse afectadas por una evolución desfavorable, así como la ubicación de las mismas (tanques de almacenamiento aéreos y/o subterráneos, vehículos-cisternas, etc.) y su nivel de llenado.
- Tipo de accidente (derrame, fuga, incendio, explosión, etc.) y circunstancias en las que se ha producido.
- Consecuencias ocasionadas y que previsiblemente puedan causarse.
- Medidas adoptadas y aquellas otras previstas a desarrollar.
- Medidas de apoyo exterior necesarias para el control del accidente.



7.2. CRITERIOS DE ACTIVACIÓN DEL PEE.

Tal como se indica en el apartado anterior, el CECEM 112-Andalucía recibe la notificación procedente del establecimiento afectado por el accidente.

En función de la categoría del accidente, la Dirección procede a la activación del PEE. Este se activará siempre que el accidente sea de categoría 2 ó 3. En este supuesto, el CECEM 112-Andalucía en Sevilla se constituye en CECOP del PEE. El nivel de respuesta lo determinará la Dirección del Plan de acuerdo con las características y evolución del accidente, incluidas aquellas situaciones en las que el industrial no categorice claramente el accidente.

Los accidentes de categoría 1 no justifican la activación del PEE. En aquellas situaciones en que los efectos del accidente sean perceptibles por la población, la actuación del PEE se limitará a una labor de seguimiento e información.

La Dirección de la emergencia en el establecimiento afectado, puede solicitar, a través del CECEM 112-Andalucía, ayuda exterior sin que se active el PEE si la magnitud o naturaleza del accidente lo justifican.

La siguiente tabla resume los criterios de activación del PEE en función de la categoría del accidente:

	CATEGORÍA DEL ACCIDENTE		
	1	2	3
NOTIFICACIÓN	SI	SI	SI
SEGUIMIENTO E INFORME	SI	SI	SI
ACTIVACIÓN DEL PEE	NO	SI	SI

Es competencia de la Dirección del Plan la modificación o mejor adecuación de los criterios de activación, en razón de las condiciones específicas que pudiesen concurrir.

En aquellos casos en que no esté definida la categoría del accidente, corresponderá a la Dirección del Plan decidir si procede su activación.

Desde el punto de vista de afectación al medio ambiente, el presente PEE, se activará únicamente cuando se prevea que, por causa de un accidente grave, pueda producirse una alteración grave del medio ambiente cuya severidad exija la aplicación inmediata de determinadas medidas de protección.



8. PROCEDIMIENTOS DE ACTUACIÓN DEL PEE.

Notificada la existencia de un accidente por parte del establecimiento afectado, se pondrá en marcha el correspondiente procedimiento de actuación. Según los criterios de activación se pueden establecer las siguientes situaciones:

- Si el accidente está identificado como categoría 2 ó 3 se procederá a la activación del PEE, el CECOP alertará a los integrantes del PEE, aplicándose los protocolos de actuación correspondientes a cada grupo del PEE.
- Si la categorización del accidente no viniera expresada en la notificación del industrial (y no corresponde a una situación prevista en su estudio de seguridad y PEI), el CECOP, a efectos de evaluar el accidente y activar el PEE si procede, llevará a cabo la localización de la Dirección del Plan.
- Si el accidente está identificado como categoría 1 no se procederá a la activación del PEE, el CECOP 112-Andalucía mantendrá contacto permanente con el establecimiento afectado, informando a la Dirección del Plan de cualquier hecho de relevancia y del fin del accidente.

8.1. ALERTA AL PERSONAL ADSCRITO AL PEE.

Para la alerta del personal adscrito al PEE se dispone, en las instalaciones del CECOP, de un documento de carácter reservado donde se recogen los nombramientos de los diferentes integrantes de los grupos, así como el directorio telefónico de los mismos.

En el caso de activación del PEE, por accidentes de categorías 2 y 3, las llamadas se realizarán en paralelo, de forma que la activación del PEE y la constitución de los distintos órganos del Plan y de los Grupos Operativos se realice lo mas rápidamente posible.

Se notificará la situación al Centro de Coordinación Operativa Local (en adelante, CECOPAL) de los municipios afectados y a otros organismos, según criterio de la Dirección del Plan.

Una vez constituidos los Grupos Operativos, éstos se ponen en funcionamiento, siguiendo las directrices definidas en sus procedimientos de actuación.

Si previamente a la activación del PEE, existen efectivos actuando en el lugar, se contactará con éstos para recabar la máxima información.

En las situaciones en que no esté claramente identificada la categoría del accidente, pero se hayan producido, o se puedan producir daños, se procederá con la siguiente secuencia, siguiendo los mismos procedimientos establecidos para accidentes de categoría 2 y 3:

- Notificación – Activación de efectivos integrantes del Grupo de Intervención.



- Comunicación de la situación a la Dirección del Plan.
- Comunicación de la situación al Grupo Técnico de Seguimiento y Control.
- Comunicación de la situación a los integrantes del Comité Asesor, según indicación de la Dirección del Plan.
- Comunicación a otros organismos, según indicación de la Dirección del Plan.

Una vez evaluado el accidente y tomada una decisión por la Dirección del Plan, se procederá a la comunicación de la situación y activación de los distintos integrantes del PEE no activados previamente.

En las situaciones de categoría 1, se establecerá un procedimiento de evaluación y seguimiento. Para ello se actuará según la siguiente secuencia:

- Solicitud de información a la persona Responsable del PEI del establecimiento afectado.
- Solicitud de información a la persona Responsable del Servicio de Prevención y Extinción de Incendios y Salvamento así como a las Fuerzas y Cuerpos de Seguridad, en caso de estar desplazados al lugar del accidente.
- Notificación de la situación a la Dirección del Plan.
- Notificación de la situación a los Grupos Operativos y al ayuntamiento del municipio afectado.

8.2. ACTUACIÓN DESDE LOS PRIMEROS MOMENTOS DE LA EMERGENCIA.

En los primeros momentos de la emergencia y hasta la activación completa del PEE, se constituirá en el lugar más adecuado, el PMA, que será la base de coordinación de todos los medios que se encuentren haciendo frente a la emergencia.

8.3. ACTUACIÓN DE LOS GRUPOS OPERATIVOS.

Los procedimientos de actuación de los Grupos Operativos estarán definidos para los distintos supuestos accidentales y serán objeto de revisiones periódicas en función de los ejercicios de adiestramiento y simulacros que se realicen.

Los procedimientos de actuación se podrán agrupar para aquellos supuestos accidentales en los que se prevé que las pautas de actuación son coincidentes.

En aquellos accidentes no categorizados inicialmente en la notificación del establecimiento, pero que hayan producido o puedan producir daños graves, se procederá de manera similar en lo que respecta a la movilización inmediata de efectivos adscritos al Grupo de Intervención.



Una vez categorizado el accidente, si el PEE es activado, se procederá a la constitución formal del Grupo de Intervención y del PMA.

8.4. COORDINACIÓN DE LOS OPERATIVOS. PMA.

El PMA funcionará como centro de coordinación de los servicios operativos con comunicación permanente al CECOP. La Jefatura del PMA será ejercida por la Coordinación de Emergencias de la Delegación territorial con competencia en Emergencia y Protección Civil en Sevilla u otro designado por la persona responsable de la Dirección del Plan, en función de la evolución de la emergencia. Debe quedar garantizada la disposición de los equipos de comunicaciones que le aseguren la comunicación con la Dirección del PEE y las personas responsables de los Operativos.

El PMA se establece en un lugar cercano a donde se produce la emergencia, con objeto de un mejor control y coordinación de los efectivos y actuaciones en las zonas afectadas, teniendo el carácter de fijo o móvil en función del tipo de emergencia y de las indicaciones de la jefatura del mismo.

Grupo de Intervención.

En caso de activarse el PEE el CECOP alertará al Grupo de Intervención. A partir de esta notificación se adoptará por dicho grupo las actuaciones previstas en los procedimientos de actuación y medidas de protección.

En aquellos accidentes no categorizados inicialmente en la notificación del establecimiento, pero que hayan producido o puedan producir daños graves, se procederá de manera similar en lo que respecta a la movilización inmediata de efectivos adscritos al Grupo de Intervención. Al objeto de asegurar la coordinación de los medios actuantes (Grupo de Intervención), la persona responsable del Servicios de Prevención y Extinción de Incendios y Salvamento en el lugar del accidente asumirá las funciones de coordinación. Una vez categorizado el accidente, si el PEE es activado se procederá a la constitución formal de Grupo de Intervención y PMA.

Grupo Técnico de Seguimiento y Control.

En caso de activarse el PEE, el CECOP alertará al Grupo Técnico de Seguimiento y Control. La Jefatura del Grupo se dirigirá al CECOP y los restantes miembros se distribuirán entre el CECOP y el PMA.

A partir de los valores de medición de campo, datos del accidente e información suministrada por los sistemas informáticos implantados, se llevarán a cabo las funciones de seguimiento y evaluación, informando de todo ello a la Dirección del Plan.

En caso de accidente no categorizado o de categoría 1, el CECOP notificará la situación a la Jefatura del Grupo Técnico de Seguimiento y Control e integrantes del Grupo designado por ésta. A criterio de la Jefatura de Grupo o por indicación de la Dirección del Plan se realizarán funciones de evaluación y seguimiento.



Grupo Sanitario.

En caso de activarse el PEE, el CECOP alertará al Grupo Sanitario a través del Centro de Coordinación de Urgencias y Emergencias Sanitarias del 061 de Sevilla.

A partir de esta notificación se adoptarán por el Grupo Sanitario las actuaciones previstas en los Procedimientos de Actuación y Medidas de Protección.

Grupo de Seguridad.

En caso de activarse el PEE, el CECOP alertará al Grupo de Seguridad. A partir de esta notificación se adoptarán por dicho Grupo las actuaciones previstas en los Procedimientos de Actuación y Medidas de Protección.

En aquellos accidentes no categorizados inicialmente en la notificación del establecimiento, pero que hayan producido o puedan producir daños graves, se procederá de manera similar en lo que respecta a la movilización inmediata de efectivos adscritos al Grupo de Seguridad.

Grupo de Apoyo Logístico.

Una vez recibida la notificación de la activación del PEE, por parte del CECOP, la Jefatura del Grupo procederá a la alerta y notificación de las personas componentes del Grupo que estime oportunos, incorporándose al CECOP los que así decida.

En el CECOP, y con la ayuda del catálogo de medios y recursos del PEE, se gestionará el suministro de medios necesarios para el control del accidente.

Asimismo, se realizarán actuaciones dirigidas al restablecimiento de servicios básicos, adecuación de alojamientos y otros aspectos asignados.

La actuación de este Grupo se realiza según lo previsto en los Procedimientos de Actuación y Medidas de Protección y los criterios de la Dirección del Plan, de acuerdo a la evolución del accidente.

La Jefatura del PMA, directamente o en su caso a través del Comité de Operaciones, trasladará a la Dirección del Plan, la información sobre el desarrollo del suceso, las medidas adoptadas y necesidades.



8.5. SEGUIMIENTO DEL DESARROLLO DEL SUCESO. FIN DE LA EMERGENCIA.

La Jefatura del PMA, directamente o en su caso a través del Comité de Operaciones, trasladará a la Dirección del Plan, la información sobre el desarrollo del suceso, las medidas adoptadas y necesidades.

La Dirección del Plan podrá contar también con el asesoramiento de personal experto e instituciones, ajenas a este PEE, que se consideren necesarios para la resolución de la situación.

También asesorarán a la Dirección del PEE sobre la conveniencia de decretar el fin de la situación de emergencia y la correspondiente desactivación del PEE.

La declaración del fin de la emergencia no impide sin embargo, que si es necesario continúe la vigilancia preventiva en el lugar o zona afectada por el suceso y se sigan realizando las tareas reparadoras y de rehabilitación.

Una vez finalizada la emergencia, en el plazo máximo de tres meses, la Jefatura de cada Grupo elaborará un informe sobre la notificación del accidente y desarrollo de las acciones de su respectivo Grupo, para su análisis por la Dirección del Plan.

9. INFORMACIÓN A LA POBLACIÓN DURANTE LA EMERGENCIA.

En todos aquellos accidentes en que se active el PEE y aquellos otros en que los efectos sean percibidos por la población, se establecerá un dispositivo de aviso y de información pública sobre las medidas más adecuadas que se deben adoptar. Estas medidas se aplicarán en colaboración con los titulares de las instalaciones incluidas en el Plan.

En tales situaciones se hace necesario facilitar a toda la población información del accidente y las causas que lo originaron, evitando de este modo los efectos negativos que se generan a partir de informaciones dispersas o inadecuadas o de la imposibilidad de acceder a la misma.

En relación al aviso a la población:

- Corresponde a la Dirección del Plan activar los sistemas de aviso, delimitando el momento, ámbito y método.
- Los avisos se establecen a través de:
 - o Conexión con emisoras locales (Radio y TV), mediante mecanismo de entrada inmediata en emisión.
 - o Teléfonos de contacto (contacto con compañías de telefonía móvil).
 - o Utilización de sistemas de sirenas y megafonía fijos/móviles existentes.



- Redes sociales.

En relación a la información sobre el accidente:

- Corresponde a la Dirección del Plan designar los criterios, contenidos y canales de información.
- Las informaciones serán elaboradas y coordinadas en su distribución por el Gabinete de Información del PEE.
- El contenido de la información estará referido a:
 - Características del accidente. Evolución y efectos.
 - Explicación de las medidas adoptadas.
- Emisión de avisos y mensajes periódicos a la población, que permitan mantenerla informada de la situación y evolución de la emergencia.
- Comunicación de instrucciones y recomendaciones a la población para facilitar su colaboración y la adopción de medidas de autoprotección.
- Tratamiento de la información para evitar situaciones de pánico y actuaciones o comportamientos negativos.
- Localización e identificación de afectados, con especial atención a las personas con discapacidad y otros colectivos en situación de vulnerabilidad.
- Otros aspectos considerados por la Dirección del Plan.

10. CATÁLOGO DE MEDIOS Y RECURSOS.

El Catálogo de Medios y Recursos es una herramienta orientada a la planificación y gestión en emergencias. Está constituido por archivos y bases de datos que recogen información relativa a los medios y recursos pertenecientes a las distintas Administraciones Públicas, organismos y entidades privadas, así como personal técnico y colaboradores, que pueden ser movilizados ante emergencias contempladas en el presente PEE. De esta manera se puede conocer y localizar, de forma rápida y eficaz, los medios y recursos disponibles para actuar ante situaciones de emergencia.

Este catálogo está incorporado en la nueva plataforma tecnológica denominada GEA, accesible desde el CECEM 112-Andalucía de Sevilla. En él se seleccionan y vinculan los distintos medios humanos, materiales y recursos propios del Plan necesarios para la gestión de las emergencias, estando disponibles para su consulta.



11. IMPLANTACIÓN DEL PEE.

Junto con la elaboración y diseño de la estructura operativa y funcional del PEE, son necesarias una serie de acciones encaminadas a garantizar que los procedimientos de actuación previstos en el mencionado PEE sean plenamente operativos, asegurando su actualización y adaptación a posibles modificaciones.

Tras el proceso de aprobación e información, se establece una fase de implantación dirigida a su instalación inicial y a posibilitar el desarrollo y operatividad del mismo. Se realizará un cronograma específico de implantación. La implantación del PEE recoge las acciones necesarias para su aplicación, tales como:

- Desarrollo de la estructura y organización del PEE.
 - o Designación y nombramientos, en el plazo máximo de seis meses desde la entrada en vigor del plan, de los componentes del Comité Asesor, Gabinete de Información, en su caso y del Comité de Operaciones, así como los sistemas para su localización.
 - o Designación y nombramiento, en el plazo máximo de seis meses desde la entrada en vigor del plan de los componentes que constituyen los Grupos Operativos y los sistemas para su movilización.
 - o Establecimiento de los protocolos, convenios, acuerdos necesarios con los organismos y entidades participantes, tanto para concretar actuaciones como para la asignación de medios y/o asistencia técnica teniendo en cuenta las distintas necesidades de las personas con discapacidad y otros colectivos en situación de vulnerabilidad.
- Programas de dotación y/o mejora de medios y recursos.
 - o Comprobación de la disponibilidad de los medios y recursos asignados al PEE.
 - o Implantación y desarrollo del CECOP.
 - o Ampliación y optimización de comunicaciones.
 - o Equipamiento de sistemas de aviso a la población.
 - o Elaboración y desarrollo de soporte de información territorial.
 - o Elaboración del Catálogo de Medios y Recursos.
- Programas de formación continua a los integrantes de los Grupos Operativos.
 - o Verificación del conocimiento del PEE por parte de todos los intervinientes, en la medida necesaria para que realicen correctamente sus cometidos.
 - o Establecimiento de programas de formación y capacitación de los servicios implicados, que se extienda a las características y necesidades especiales que puedan presentar las personas con discapacidad y otros colectivos en situación de vulnerabilidad.



- Programas de comprobación de la eficacia del modelo implantado.
 - o Comprobación de la eficacia del modelo implantado, el adiestramiento del personal y la disponibilidad de medios, mediante ejercicios o simulacros.
- Programas de información a la población.
 - o Realización de campañas de información y divulgación dirigidas a la ciudadanía para lograr una respuesta adecuada frente a las diferentes situaciones de emergencia.

11.1. INFORMACIÓN DEL PEE A LA POBLACIÓN.

Dentro de la fase de implantación se acometerá una política informativa de cara a la divulgación del PEE entre la población a fin de facilitar la familiarización de ésta con las medidas de protección ante accidentes graves en los que intervengan sustancias peligrosas.

Esta política de información se hará extensible a los centros de trabajo localizados dentro de la zona de intervención y alerta, de manera que dispongan de la información necesaria para organizar las actuaciones en caso de emergencia.

Se realizarán campañas, con los siguientes contenidos:

- Difusión e información pública sobre el PEE.
- Información sobre riesgos potenciales.
- Divulgación de los mensajes y señales aplicables ante situaciones de emergencia.
- Divulgación de medidas de autoprotección.
- Información sobre colaboración y apoyo en tareas de voluntariado.

Con independencia de estas campañas informativas, en la Web de la Junta de Andalucía se dispondrá, para los establecimientos afectados, la información que establece el Anexo III del Real Decreto 840/2015, de 21 de septiembre.

11.2. INFORMACIÓN Y DIVULGACIÓN A LAS ENTIDADES LOCALES.

Los programas de información a los municipios con riesgo de emergencia por accidentes graves en los que intervengan sustancias peligrosas, estarán dirigidos a proporcionar los datos básicos y necesarios para un adecuado desarrollo del Plan de Actuación Municipal.

Se informará sobre:

- Actuaciones básicas en el ámbito local.
- Acopio y suministro de información sobre medios y recursos.



- Apoyo en la toma de decisiones.
- Difusión de consejos para la población.

12. MANTENIMIENTO DEL PEE.

El mantenimiento está dirigido a garantizar que los procedimientos de actuación previstos en el PEE sean operativos, adecuándolo a las modificaciones que incidan en materias relacionadas con el mismo. En función de la magnitud y repercusión de las modificaciones se consideran dos procedimientos diferenciados, las actualizaciones y las revisiones.

A efectos de adecuar el programa de mantenimiento del PEE, la Dirección del Plan, una vez aprobado, establecerá lo siguiente:

- Plan de resolución de carencias detectadas en la implantación.
- Calendario de actividades para mantenimiento del PEE.

12.1. ACTUALIZACIONES Y COMPROBACIONES PERIÓDICAS.

El PEE puede someterse a una actualización puntual, asegurando así su aplicación permanente. Estas actualizaciones recogerán las modificaciones referidas tanto a los aspectos organizativos como operativos.

La actualización del PEE implica:

- Comprobación y actualización de nuevos nombramientos o cambios de los integrantes del PEE.
- Actualización del Catálogo de Medios y Recursos. Comprobación de la disponibilidad, adecuación técnica y asignación de recursos.
- Comprobación de la adecuación y eficacia de los procedimientos operativos.
- Adecuación y desarrollo de: sistemas y medios de comunicaciones, sistemas de aviso a la población, sistemas informáticos de gestión de emergencias y sistemas de previsión y alerta.

Igualmente se debe realizar una comprobación periódica que verifique el perfecto estado de uso de los equipos adscritos al PEE. Estas comprobaciones se realizarán de acuerdo con un programa de implantación general establecido por la Dirección del Plan. El programa deberá ser complementado con las recomendaciones del suministrador del equipo y la titularidad del equipo.



12.2. EJERCICIOS DE ADIESTRAMIENTO.

La formación del personal implicado en el PEE debe ser una labor continuada. Los programas de formación estarán destinados a los integrantes de:

- Los comités.
- El Centro de Coordinación Operativa.
- Los Grupos Operativos.
- Otros organismos implicados.

La formación recogerá los siguientes aspectos:

- Difusión del PEE a los componentes de los Grupos Operativos por parte de la Jefatura de dichos Grupos.
- Cursos de formación para los servicios implicados.
- Realización de ejercicios y simulacros (parciales y/ o globales) donde se verificará el estado de los procesos implicados en situaciones de emergencia.

Se redactarán informes sobre los resultados de los ejercicios realizados y una valoración final. Estos servirán de base para las adaptaciones en el PEE con la finalidad de obtener una mayor coherencia y efectividad de la respuesta frente a situaciones de emergencia.

La realización de los ejercicios por grupos reducidos, constituye en si mismo un elemento de mayor agilidad para la verificación modular del funcionamiento del PEE.

La Jefatura de cada Grupo Operativo, preparará un ejercicio en el que los miembros del mismo deberán emplear todos o parte de los medios necesarios en caso de accidente.

La preparación y diseño de los ejercicios de adiestramiento corresponden a la Jefatura de los Grupos Operativos. Para proceder a su seguimiento técnico y valoración, se constituirá una subcomisión entre los miembros del Comité Asesor del PEE. Los resultados del mismo serán sometidos a la decisión de la Dirección del Plan, para incorporar las mejoras sustanciales tan pronto como sea posible.

12.3. SIMULACROS.

Un simulacro consiste en la activación simulada del PEE en su totalidad al objeto de comprobar:

- El funcionamiento y efectividad de los sistemas de aviso a la población y transmisiones.
- La rapidez de respuesta de los Grupos Operativos y de la aplicación de medidas de protección.
- El funcionamiento de las medidas de protección y una primera evaluación de su eficacia.



Su finalidad es la de evaluar la operatividad del PEE, respecto a las prestaciones previstas y tomar las medidas correctoras pertinentes o revisar su operatividad, si fuese necesario. En este sentido, deben establecerse criterios para la evaluación de la coordinación de las actuaciones y la eficacia de éstas. Todas estas actuaciones se realizarán de acuerdo a la guía de realización de simulacros que se ha elaborado a estos efectos, en la que se incluye como fase necesaria el análisis y evaluación de los resultados aplicable para la mejora continua.

Se deberá realizar un simulacro del PEE para cada revisión. El tiempo transcurrido entre dos simulacros no podrá superar los 3 años.

12.4. EVALUACIÓN DE LA EFICACIA DE LA INFORMACIÓN A LA POBLACIÓN.

Las medidas de protección personal de la población constituyen un complemento indispensable a las medidas adoptadas por el PEE, entre otras razones, porque la mayoría de ellas, de acuerdo con lo establecido en la Guía de Respuesta, consisten en actuaciones que ha de realizar la propia población tendientes al alejamiento del lugar de los hechos o al confinamiento, una vez declarado el accidente. Por esta razón, y con el fin de familiarizarse con las mismas y facilitar la aplicación de otras medidas de protección, es fundamental que la población afectada tenga un conocimiento suficiente del contenido del PEE y de las actitudes que debe adoptar ante avisos de emergencia.

En este sentido, se promoverán periódicamente campañas accesibles de sensibilización entre la población de la zona planificada por parte de la Dirección del Plan, con la colaboración de los industriales afectados.

Estas campañas deberán fundamentarse en:

- Folletos descriptivos.
- Material audiovisual.
- Charlas y Conferencias sobre los objetivos y medios del PEE.
- Demostración de acciones de protección personal.
- Información cada vez que se produzca una activación del PEE, sea real o simulada.
- Contactos directos y visitas a instalaciones.

La forma concreta de esta información depende tanto de la idiosincrasia local como del estado de la opinión pública. En consecuencia el Gabinete de Información del PEE redactará estas comunicaciones para cada caso concreto, bajo la supervisión de la Dirección del Plan.

Debido al grave problema que puede resultar de un tratamiento inadecuado de esta información, la Dirección del Plan analizará, en el ámbito de influencia del PEE, la percepción de riesgo químico, como elemento



necesario para una posterior información a la población, en la que se establezcan las metodologías y contenidos adecuados para una divulgación y formación sobre los riesgos, medidas de autoprotección y otros aspectos relacionados con el PEE.

Es por todo ello que la campaña de información no termina hasta no comprobar el grado de eficacia de la misma. Se hace por tanto recomendable realizar un sondeo entre la población una vez realizada la campaña aplicando una técnica cuantitativa y cuestionario cerrado, con el solo objeto de mejorar las actuaciones futuras.

12.5. REVISIONES DEL PEE Y PROCEDIMIENTOS DE DISTRIBUCIÓN DE ÉSTAS.

Complementariamente a las actualizaciones antes señaladas, se establece la necesidad de realizar revisiones globales del PEE. Dicha revisión está dirigida a la reestructuración y complementación del PEE en relación a cambios destacables en los contenidos del mismo, motivados por causas técnicas o de ordenación administrativa o legislativa. Su periodicidad será de tres años, salvo razón motivada. Las revisiones serán aprobadas por el Director del plan, previo informe, si procede, del Comité Asesor.

El PEE establece un período de tiempo máximo de 3 años para realizar las revisiones del mismo. Además se considera la conveniencia de hacer la revisión con anterioridad al vencimiento de dicho período cuando así lo aconsejen los resultados de los ejercicios y simulacros, la evolución de las tendencias en evaluar y combatir accidentes mayores, las modificaciones en los establecimientos, alteraciones en los servicios intervinientes o cualquier otra circunstancia que altere sustancialmente la eficacia en su aplicación.

Toda aquella alteración del PEE que afecte a la organización del mismo, deberá ser comunicada con la suficiente antelación, con el fin de mantener la vigencia y operatividad del mismo. Dicho compromiso se extiende a todos los Organismos y entidades que participan en el PEE.

Se determinarán actuaciones, además de las mencionadas con anterioridad, relativas a la evaluación y optimización de:

- Metodología de identificación de riesgos.
- Estructuras organizativas y procedimientos operativos.
- Medidas de actuación.
- Dotación de medios y equipamiento.
- Sistemas de aviso y comunicación.
- Accesibilidad a la información a desarrollar en el marco del PEE, especialmente por las personas con discapacidad y otros colectivos en situación de vulnerabilidad, e idoneidad de medios utilizados.



13. PLANES DE ACTUACIÓN MUNICIPAL.

Los planes de actuación municipal se basarán en las directrices del PEE, en cuanto a la identificación del riesgo, análisis de consecuencias, zonas objeto de planificación, medidas de protección a la población y actuaciones previstas. Estos planes forman parte del PEE y deberán ser homologados por la Comisión de Protección Civil de Andalucía.

El Plan de Actuación Municipal se adaptará a las características específicas de cada municipio en lo que respecta a demografía, urbanismo, topografía y aspectos socioeconómicos.

El principal objeto del Plan será el de protección e información a la población.

13.1. FUNCIONES BÁSICAS.

Las actuaciones fundamentales que debe desarrollar el Plan de Actuación Municipal ante el riesgo de accidentes graves en los que intervienen sustancias peligrosas son las siguientes:

- Apoyo e integración en su caso en los Grupos Operativos previstos en el PEE.
- Colaboración en la puesta en marcha de las medidas de protección a la población en el marco del PEE y bajo la dirección de este.
- Colaboración en la aplicación del sistema de avisos a la población a requerimiento de la Dirección del Plan y bajo la dirección de esta.
- Colaboración en la difusión y divulgación entre la población afectada del PEE.

13.2. CONTENIDO MÍNIMO DE LOS PLANES DE ACTUACIÓN MUNICIPAL.

Recogiendo los puntos del apartado anterior sobre las funciones básicas del Plan de Actuación Municipal, se establece el siguiente contenido mínimo que ha de incluir el Plan para que sea eficaz y operativo, sin perjuicio de otras actuaciones a desarrollar, que por las características del territorio afectado o por la tipología del accidente, puedan preverse.

1. INTRODUCCIÓN

- 1.1. Objetivos y justificación del Plan en el contexto de la planificación local y de los PEE.
- 1.2. Marco legislativo y desarrollo del proceso de elaboración, aprobación y homologación.

2. DESCRIPCIÓN DEL MUNICIPIO Y ÁMBITO DE APLICACIÓN.

- 2.1. Características geofísicas.
- 2.2. Estructura urbanística / Demografía.
- 2.3. Vías de comunicación.



2.4. Elementos vulnerables a destacar.

2.5. Riesgos asociados.

3. ESTRUCTURA Y ORGANIZACIÓN

3.1. Definición de la persona responsable local de la emergencia.

3.2. Asignación de la representación en el Comité Asesor del PEE.

3.3. Determinación del CECOPAL.

3.4. Determinación de los efectivos operativos locales y su integración en los Grupos Operativos del Plan de Emergencia de Comunidad Autónoma.

3.5. Organigrama y funciones.

4. OPERATIVIDAD.

4.1. Comunicación CECOPAL - CECOP.

4.2. Notificación de la emergencia.

4.3. Activación del Plan de Actuación Municipal.

4.4. Conexión – integración operativa con el Plan de Emergencia de Comunidad Autónoma.

5. IMPLANTACIÓN Y MANTENIMIENTO.

5.1. Formación y capacitación.

5.2. Revisión y ejercicios.

5.3. Implantación y actualización.

ANEXO I: Zonas y población potencialmente afectadas.

ANEXO II: Procedimientos de evacuación. Rutas principales.

ANEXO III: Zonas de seguridad. Áreas e instalaciones alojamiento.

ANEXO IV: Medidas de protección específicas.

13.3. CENTROS DE COORDINACIÓN OPERATIVOS LOCALES.

Los CECOPAL desarrollan una tarea fundamental en la coordinación de las actuaciones previstas en el Plan de Actuación Municipal y sirven de apoyo a la coordinación con el PEE.

La constitución del CECOPAL se realizará siempre que se haya declarado la situación de emergencia, y en las situaciones que se estime oportuno por la Dirección del Plan.

Desde el CECOPAL se realizarán las siguientes acciones:

- Conexión con los Servicios Operativos Locales.
- Transmisión de información de la evolución.
- Petición de medios y recursos adicionales para luchar contra la emergencia.



- Avisos y difusión de normas y consejos a la población.

13.4. INTERFASE DE LOS PLANES DE ACTUACIÓN MUNICIPAL Y EL PEE.

En todas aquellas situaciones en que se active el Plan de Actuación Municipal, la Dirección de dicho Plan debe mantener informada a la Dirección del PEE. Dicha información debe ser de carácter inmediato, y continuada durante todo el proceso en que el PEE se encuentre activado, informando sobre las medidas que se van adoptando y la evolución de la situación.

El procedimiento de información se establecerá desde el CECOPAL en comunicación con el CECEM 112-Andalucía.



Junta de Andalucía

Consejería de la Presidencia,
Administración pública e Interior
Delegación del Gobierno de Sevilla

PLAN DE EMERGENCIA EXTERIOR ANTE EL RIESGO DE ACCIDENTES GRAVES EN LOS QUE INTERVIENEN SUSTANCIAS PELIGROSAS

HELIOÉNERGY
ÉCIJA (SEVILLA)
Anexo

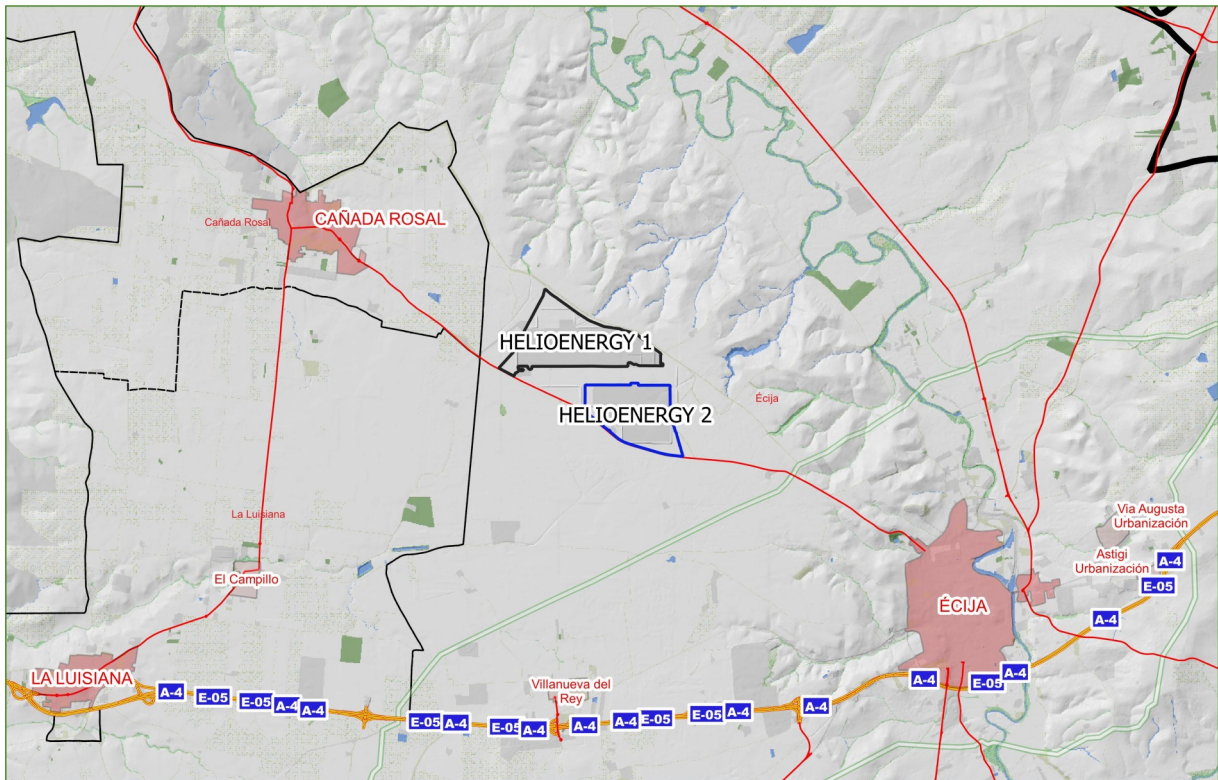


OBJETO Y ÁMBITO.

El objeto de este documento es incluir información que forma parte del plan de emergencia exterior, pero que puede ser modificada en las revisiones del plan.

El término municipal que podría verse afectado en caso de activación de este Plan de Emergencia Exterior corresponde a Écija.

MAPA DE SITUACIÓN



La realización de los análisis de riesgos y las evaluaciones de los accidentes es obligación de HELIOENERGY 1 y HELIOENERGY 2, estando incluidos en los Informes de Seguridad. Esta información ha sido sometida al trámite de evaluación por la Consejería competente en materia de industria, y atendiendo a lo previsto en el artículo 10 del Real Decreto 840/2015, de 21 de septiembre.

Estos estudios siguen la metodología y en líneas generales se describe en el texto de plan. De ellos, se han extraído los escenarios planteados y el cálculo de consecuencias cuyo resumen se indica a continuación:

Escenario	Sustancia	Descripción	Naturaleza del Daño	ZI (m)	ZA (m)	ZED (m)	Categoría
1	HTF	Rotura de manguera flexible en descarga de HTF.	Derrame	--	--	--	1
2	HTF	Rotura parcial de la conexión en la boca de la cisterna de HTF.	Derrame	--	--	--	1
3	HTF	Rotura total de unión de la tubería de salida de 4" del tanque de almacenamiento de HTF.	Derrame	--	--	--	1

Escenario	Sustancia	Descripción	Naturaleza del Daño	ZI (m)	ZA (m)	ZED (m)	Categoría
4	HTF	Rotura total en el tanque de sobreflujo 1 de HTF.	Derrame	--	--	--	1
5	HTF	Fuga en válvulas de aspiración/impulsión, PSV de colectora o sellos de lubricación de las bombas principales del sistema HTF.	Derrame	--	--	--	1
6	GNL	BLEVE de GNL.	BLEVE	419	581	430	2
7	GNL	Incendio de charco por rotura en descarga de GNL.	Incendio de charco	35	42	30	2
8	GNL	Explosión de nube por rotura en descarga de GN.	Explosión no confinada	30	73	22	2
9	GNL	Incendio de charco por rotura de línea de DN 40 de GNL.	Incendio de charco	31	37	29	2
10	GNL	Explosión de nube por rotura en línea de DN 40 de GNL.	Explosión no confinada	40	104	32	2
11	HTF	Rotura catastrófica del tanque de sobreflujo de fluido térmico.	Incendio de charco	50	60	42	2
12	HTF	Rotura catastrófica en válvulas de aspiración/impulsión, PSV de colectora o sellos de lubricación de las bombas principales del sistema HTF.	Incendio de charco	27	33	26	2
13	HTF	Fuga de aceite térmico en el campo solar por fallo de una de las juntas de unión.	Explosión no confinada	35	72	30	2

ESCENARIOS OBJETO DE PLANIFICACIÓN

Así para la planificación, se elige el escenario con mayor zona de intervención:

Escenario	Sustancia	Descripción	Naturaleza del Daño	ZI (m)	ZA (m)	ZED (m)	Categoría
6	GNL	BLEVE de GNL	BLEVE	419	581	430	2

Estos datos corresponden:

Plan de Emergencia Interior de Planta de Energía Solar Térmica HELIOENERGY 1, Documento IN/ES-19/0356-901/03. Noviembre 2019. Edición 5. Revisión 0.

Plan de Emergencia Interior de Planta de Energía Solar Térmica HELIOENERGY 2, Documento IN/ES-19/0356-111/01. Noviembre 2019. Edición 5. Revisión 0.

ELEMENTOS VULNERABLES

Los elementos vulnerables con posibilidad de verse afectados son consultados principalmente en las bases cartográficas del Instituto de Estadística y Cartografía de Andalucía (en adelante, IECA), actualizado en junio de 2021. Estas capas se incorporan al Sistema de información Geográfico empleado en la emergencia, de forma que se encuentre lo más actualizado posible. Entre otros, los elementos vulnerables más relevantes son los siguientes:

1. Núcleos de Población (Sistema urbano).
 - 1.1. Cabeceras municipales.
 - 1.2. Núcleos secundarios.

- 1.3.Zonas Industriales.
- 1.4.Diseminados.
- 2. Vías de comunicación.
 - 2.1.Autovías y autopistas.
 - 2.2.Carreteras convencionales.
 - 2.3.Ferrocarril.
- 3. Hidrología (Hidrografía) e infraestructuras hidráulicas.
 - 3.1.Red hidrográfica.
 - 3.2.Superficies de agua.
 - 3.3.Estaciones de tratamiento de agua potable.
- 4. Infraestructuras energéticas.
 - 4.1.Oleoductos.
 - 4.2.Gaseoductos.
 - 4.3.Subestaciones eléctricas.
 - 4.4.Redes eléctricas.
- 5. Otros.
 - 5.1.Patrimonio histórico, cultural y natural.
 - 5.2.Centros educativos.
 - 5.3.Servicios de salud.
 - 5.4.Instalaciones deportivas.
 - 5.5.Gasolineras.
 - 5.6.Playas.

Los Elementos Vulnerables con posibilidad de verse afectados son los siguientes:

HELIOENERGY 1:

Tipo	Elemento	Distancia aprox. (Km.)
Usos de suelo	Tierras de labor en seco	0
Red eléctrica	Villanueva del Rey-Saetillas	0
Carretera convencional	SE-9104	0

HELIOENERGY 2:

Tipo	Elemento	Distancia aprox. (Km.)
Usos de suelo	Tierras de labor en seco	0
	Terrenos regados permanentemente	0
Carretera convencional	SE-9104	0



Junta de Andalucía

Consejería de la Presidencia,
Administración pública e Interior
Delegación del Gobierno de Sevilla

PLAN DE EMERGENCIA EXTERIOR ANTE EL RIESGO DE ACCIDENTES GRAVES EN LOS QUE INTERVIENEN SUSTANCIAS PELIGROSAS

SOLUCIA RENOVABLES 1 LEBRIJA (SEVILLA)





ÍNDICE

1. INTRODUCCIÓN.....	5
1.1. MARCO NORMATIVO LEGAL ESTATAL.....	6
1.2. MARCO NORMATIVO LEGAL AUTONÓMICO.....	6
2. OBJETO Y ÁMBITO.....	7
2.1. FUNCIONES BÁSICAS DEL PEE.....	8
2.2. DESCRIPCIÓN GENERAL DEL ESTABLECIMIENTO.....	8
3. BASES Y CRITERIOS.....	11
3.1. JUSTIFICACIÓN Y DESCRIPCIÓN DE LA METODOLOGÍA UTILIZADA PARA LA IDENTIFICACIÓN DEL RIESGO..	12
3.2. JUSTIFICACIÓN Y DESCRIPCIÓN DE LA METODOLOGÍA UTILIZADA PARA LA VALORACIÓN DEL RIESGO.....	12
3.2.1. Modelo de efectos.	13
3.2.2. Modelos de consecuencias.....	13
3.3. DEFINICIÓN DE LAS ZONAS OBJETO DE PLANIFICACIÓN.....	13
3.4. JUSTIFICACIÓN Y DESCRIPCIÓN DE LOS CRITERIOS DE PLANIFICACIÓN UTILIZADOS.....	13
3.4.1. Valores umbrales para la zona de intervención.....	14
3.4.2. Valores umbrales para la zona de alerta.....	14
3.4.3. Valores umbrales para el efecto dominó.....	15
3.4.4. Análisis de las consecuencias medioambientales.....	15
4. ZONAS OBJETO DE PLANIFICACIÓN.....	16
4.1. CRITERIO PARA LA DEFINICIÓN DE LAS ZONAS OBJETO DE PLANIFICACIÓN.....	16
4.2. CRITERIOS DE VULNERABILIDAD. ZONAS DE INTERVENCIÓN Y ALERTA.....	17
5. DEFINICIÓN Y PLANIFICACIÓN DE LAS MEDIDAS DE PROTECCIÓN.....	17
5.1. MEDIDAS DE PROTECCIÓN A LA POBLACIÓN.....	18
5.1.1. Sistema de avisos.	18
5.1.2. Control de accesos.	18
5.1.3. Confinamiento.	19
5.1.4. Alejamiento.	19
5.1.5. Evacuación.	19
5.1.6. Medidas de autoprotección personal.....	20
5.2. OTRAS MEDIDAS DE PROTECCIÓN.....	20
6. ESTRUCTURA Y ORGANIZACIÓN DEL PEE.....	21
6.1. DIRECCIÓN DEL PEE.....	22
6.2. COMITÉ ASESOR.....	23
6.3. GABINETE DE INFORMACIÓN.....	24



6.4. COMITÉ DE OPERACIONES.....	24
6.5. CENTRO DE OPERACIONES.....	25
6.5.1. CECOP.	25
6.5.2. PMA.	26
6.6. GRUPOS OPERATIVOS.....	27
6.6.1. Grupo de Intervención.....	27
6.6.2. Grupo Técnico de Seguimiento y Control.....	28
6.6.3. Grupo Sanitario.	29
6.6.4. Grupo de Seguridad.....	30
6.6.5. Grupo de Apoyo Logístico.....	31
6.6.6. Generalidades.	31
6.7. PROCEDIMIENTOS DE COORDINACIÓN CON EL PLAN ESTATAL.....	32
7. OPERATIVIDAD DEL PEE.....	33
7.1. CRITERIOS Y CANALES DE NOTIFICACIÓN DEL ACCIDENTE.....	33
7.2. CRITERIOS DE ACTIVACIÓN DEL PEE.....	35
8. PROCEDIMIENTOS DE ACTUACIÓN DEL PEE.....	36
8.1. ALERTA AL PERSONAL ADSCRITO AL PEE.....	36
8.2. ACTUACIÓN DESDE LOS PRIMEROS MOMENTOS DE LA EMERGENCIA.....	37
8.3. ACTUACIÓN DE LOS GRUPOS OPERATIVOS.....	37
8.4. COORDINACIÓN DE LOS OPERATIVOS. PMA.....	38
8.5. SEGUIMIENTO DEL DESARROLLO DEL SUCESO. FIN DE LA EMERGENCIA.....	40
9. INFORMACIÓN A LA POBLACIÓN DURANTE LA EMERGENCIA.....	40
10. CATÁLOGO DE MEDIOS Y RECURSOS.....	41
11. IMPLANTACIÓN DEL PEE.....	42
11.1. INFORMACIÓN DEL PEE A LA POBLACIÓN.....	43
11.2. INFORMACIÓN Y DIVULGACIÓN A LAS ENTIDADES LOCALES.....	43
12. MANTENIMIENTO DEL PEE.....	44
12.1. ACTUALIZACIONES Y COMPROBACIONES PERIÓDICAS.....	44
12.2. EJERCICIOS DE ADIESTRAMIENTO.....	45
12.3. SIMULACROS.....	45
12.4. EVALUACIÓN DE LA EFICACIA DE LA INFORMACIÓN A LA POBLACIÓN.....	46
12.5. REVISIONES DEL PEE Y PROCEDIMIENTOS DE DISTRIBUCIÓN DE ÉSTAS.....	47



13. PLANES DE ACTUACIÓN MUNICIPAL.....	48
13.1. FUNCIONES BÁSICAS.....	48
13.2. CONTENIDO MÍNIMO DE LOS PLANES DE ACTUACIÓN MUNICIPAL.....	48
13.3. CENTROS DE COORDINACIÓN OPERATIVOS LOCALES.....	49
13.4. INTERFASE DE LOS PLANES DE ACTUACIÓN MUNICIPAL Y EL PEE.....	50



1. INTRODUCCIÓN.

El Plan de Emergencia Exterior (en adelante PEE) es el marco organizativo y funcional elaborado por la Junta de Andalucía, con la participación de las distintas Administraciones públicas, para prevenir y, en su caso, mitigar las consecuencias de los accidentes graves en los que intervienen sustancias peligrosas.

El PEE se desarrolla desde una perspectiva integral de prevención- intervención- rehabilitación, con especial atención a la evaluación de los posibles tipos de accidentes que puedan producirse y a la estimación de las zonas de riesgo, estableciendo las medidas de protección más idóneas; a la constitución de una adecuada estructura organizativa, y al desarrollo de procedimientos coordinados entre las entidades y servicios implicados en actuaciones de prevención e intervención.

El Real Decreto 840/2015, de 21 de septiembre, constituye la transposición al ordenamiento jurídico nacional de la Directiva 2012/18/UE, conocida como Directiva Seveso III, que supone un avance relevante en el proceso de armonización de la Unión Europea en el ámbito de la prevención de accidentes graves y la gestión de los riesgos en aquellos establecimientos en los que estén presentes sustancias peligrosas en cantidades significativas.

La elaboración de los PEE de los establecimientos afectados, se ha de hacer teniendo en cuenta los criterios que establece la Directriz básica de protección civil para el control y la planificación ante el riesgo de accidentes graves en los que intervienen sustancias peligrosas (en adelante “la Directriz básica”), aprobada por Real Decreto 1196/2003, de 19 de septiembre, por el que se aprueba la Directriz básica de protección civil para el control y la planificación ante el riesgo de accidentes graves en los que intervienen sustancias peligrosas.

El Plan a continuación desarrollado se estructura según establece la Directriz básica, en su artículo 7, en los siguientes apartados:

- Objeto y ámbito.
- Bases y criterios.
- Zonas objeto de planificación.
- Definición y planificación de las medidas de protección.
- Estructura y organización del Plan.
- Operatividad.
- Procedimientos de actuación del Plan.
- Información a la población durante la emergencia.
- Catálogo de medios y recursos.
- Implantación.



- Mantenimiento.
- Planes de Actuación Municipales.

El presente plan sustituye al PEE SOLEVAL RENOVABLES, S.L. al aprobado mediante el Decreto 110/2014 de 1 de julio, por el que se aprueban los planes de emergencia exterior ante el riesgo de accidentes graves en los que intervienen sustancias peligrosas correspondientes a los establecimientos: Solacor Electricidad, en El Carpio (Córdoba); La Africana Energía, S.L., en Fuente Palmera (Córdoba); Termosolar Palma Saetilla, S.L. y Solar Guzmán Energía, en Palma del Río (Córdoba); Central Termosolar Andasol, en Aldeire y Calahorra (Granada), Helienergy Electricidad, en Écija (Sevilla); Soleval Renovables, S.L., en Lebrija (Sevilla), Ibereólica Solar Morón, S.L. en Morón de la Frontera (Sevilla) y Sevitrade, S.L., en Sevilla.

1.1. MARCO NORMATIVO LEGAL ESTATAL.

A continuación se enumeran las disposiciones legales y reglamentarias a nivel estatal en las que se fundamenta la elaboración de los PEE.

- Real Decreto 840/2015, de 21 de septiembre, por el que se aprueban medidas de control de los riesgos inherentes a los accidentes graves en los que intervengan sustancias peligrosas.
- Ley 17/2015 de 9 de Julio, del Sistema Nacional de Protección Civil.
- Real Decreto 1070/2012, por el que se aprueba el Plan Estatal de Protección Civil ante el Riesgo Químico.
- Real Decreto 1196/2003, de 19 de Septiembre, por el que se aprueba la Directriz básica de protección civil para el control y planificación ante el riesgo de accidentes graves en los que intervienen sustancias peligrosas, modificado por el Real Decreto 734/2019, de 20 de diciembre, por el que se modifican directrices básicas de planificación de protección civil y planes estatales de protección civil para la mejora de la atención a las personas con discapacidad y a otros colectivos en situación de especial vulnerabilidad ante emergencias.

1.2. MARCO NORMATIVO LEGAL AUTONÓMICO.

A continuación se enumeran las disposiciones legales y reglamentarias a nivel autonómico en las que se fundamenta la elaboración de los PEE.

- Ley Orgánica 2/2007, de 19 de Marzo, de reforma del Estatuto de Autonomía para Andalucía.
- Ley 2/2002, de 11 de Noviembre, de Gestión de Emergencias en Andalucía.
- Acuerdo de 22 de noviembre de 2011, del Consejo de Gobierno, por el que se aprueba el Plan Territorial de Emergencia de Andalucía.



- Decreto 46/2000, de 7 de febrero, por el que se determinan las competencias y funciones de los órganos de la Administración de la Junta de Andalucía en relación con las medidas de control de los riesgos inherentes a los accidentes graves en los que intervengan sustancias peligrosas.
- Orden de la Consejería de Empleo y Desarrollo Tecnológico, de 18 de Octubre de 2000, de desarrollo y aplicación del artículo 2 del Decreto 46/2000, de 7 de febrero, de la Junta de Andalucía, sobre accidentes graves en los que intervengan sustancias peligrosas.

2. OBJETO Y ÁMBITO.

El objeto fundamental del PEE es el establecimiento de las medidas de prevención y de información, así como la organización y los procedimientos de actuación, asegurando una mejor eficacia y coordinación en la intervención de los medios y recursos disponibles.

La finalidad del PEE es prevenir y, en su caso, mitigar los efectos de los accidentes graves en los que intervengan sustancias peligrosas, limitando sus consecuencias para las personas, los bienes y el medio ambiente.

El PEE, aquí desarrollado, está destinado a hacer frente a situaciones puntuales que entrañen un grave riesgo para personas y bienes, o que representen, también de forma grave, un riesgo de contaminación del medio ambiente. En general, en estas situaciones, se requiere la movilización de una gran cantidad de recursos humanos y materiales, por lo que es esencial una planificación previa de las actuaciones y de las medidas de protección que han de adoptarse.

El PEE constituye el marco orgánico y funcional para la intervención preventiva o mitigadora frente a los accidentes graves en los que intervienen sustancias peligrosas, que en el mismo se contemplan. A partir del análisis y evaluación de los accidentes, establece las medidas de actuación, la aplicación de medios y recursos y el esquema de coordinación entre Administraciones, organismos y servicios a intervenir.

Conforme a lo previsto en el artículo 10 del Real Decreto 840/2015, de 21 de septiembre, y el artículo 5 de la Orden de 18 de octubre de 2000, la realización del análisis de riesgos y la evaluación de los accidentes es obligación de ISOLUCIA RENOVABLES 1, S.L.U ((en adelante SOLUCIA RENOVABLES 1)), estando incluidos en los informes de seguridad. Este informe de seguridad, es evaluado por la Consejería competente en materia de industria, con la colaboración de organismos de control habilitados de acuerdo con lo previsto en el Reglamento de la infraestructura para la calidad y la seguridad industrial, aprobado por el Real Decreto 2200/1995, de 28 de diciembre.



Igualmente, el PEE debe prever, prestando especial atención a la asistencia a personas con discapacidad y otros colectivos en situaciones de vulnerabilidad, el desarrollo de protocolos de actuación específicos en las distintas fases de un posible accidente y de programas de información preventiva y de alerta que permitan a los ciudadanos adoptar las medidas oportunas.

El ámbito de aplicación del presente PEE es el establecimiento SOLUCIA RENOVABLES 1, situado en Lebrija (Sevilla). En el apartado 2.2 de este Plan se incluye una descripción general de los mismos.

En el Anexo a este PEE, se reflejan los municipios y los principales elementos vulnerables que pudieran verse afectadas según los escenarios objeto de planificación.

2.1. FUNCIONES BÁSICAS DEL PEE.

Las funciones básicas que pretende cubrir este Plan son las siguientes:

- Caracterizar las zonas de intervención y alerta.
- Prever la estructura organizativa y los procedimientos de intervención para las situaciones de emergencia por accidentes graves.
- Prever los procedimientos de coordinación con el Plan Estatal para garantizar su adecuada integración.
- Prever los procedimientos de coordinación con otros planes.
- Establecer los sistemas de articulación con las organizaciones de las administraciones municipales y definir los criterios para la elaboración de los planes de actuación municipal de aquéllas.
- Especificar los procedimientos de información a la población sobre las medidas de seguridad, en la forma accesible y comprensible necesarias, que deban tomarse y sobre el comportamiento a adoptar en caso de accidente.
- Catalogar los medios y recursos específicos a disposición de las actuaciones previstas.
- Garantizar la implantación y mantenimiento del PEE.

2.2. DESCRIPCIÓN GENERAL DEL ESTABLECIMIENTO.

En el presente apartado se realiza una descripción del proceso que se desarrolla en las instalaciones:

La instalación ubicada en terreno rústico, es una planta de energía solar con tecnología de receptores cilindro parabólicos, que concentran la radiación solar incidente sobre colectores metálicos ubicados a lo largo del eje óptico del receptor, concéntrico a un recubrimiento exterior de vidrio por el que circula un fluido térmico que se calienta con la radiación solar a alta temperatura.



El fluido térmico es bombeado por el campo solar a una Tª cercana a los 400°C y conducido a un conjunto de intercambiadores de calor dónde se generará vapor de agua a 100 bares y 377°C , y ese vapor en la turbina, da lugar a un movimiento giratorio de ésta, transformando la energía mecánica en energía eléctrica.

La central de generación eléctrica está formada básicamente por las siguientes secciones:

- -Campo solar
- -Circuito de fluido térmico
- -Bloque de potencia
- -Subestación eléctrica
- -Planta de GNL donde se almacena y regasifica el gas natural licuado
- -Equipos auxiliares (sistema de refrigeración del condensador y equipo de bombeo, planta tratamiento de aguas, sistema suministro de aire comprimido y nitrógeno..)

Los datos generales del establecimiento se muestran a continuación:

Razón Social	SOLUCIA RENOVABLES 1, S.L.U.
Dirección del domicilio social del industrial	Paseo de la Castellana, 91, Planta 11, 28046 Madrid
Establecimiento	SOLUCIA RENOVABLES 1, S.L.U. Planta termosolar Lebrija 1
Dirección del establecimiento industrial	Polígono Las Marismas, Sector B XII, Subsector A, parcela 12053, 41740 Lebrija (Sevilla)

Actividad	Generación de Energía Térmica
CNAE	40102

Las instalaciones de SOLUCIA RENOVABLES 1 se encuentran localizadas en las coordenadas (ETRS 89, Huso 30):

X= 228.708

Y= 4.100.691

37° 0' 14" Latitud Norte

6° 2' 57,6" Latitud Oeste

(PUERTA DE LA INSTALACIÓN)



El establecimiento SOLUCIA RENOVABLES 1 queda afectado por la legislación vigente en materia de prevención de Accidentes Graves en los que intervengan Sustancias Peligrosas, Real Decreto 840/2015, de 21 de septiembre, por el que se aprueban medidas de control de los riesgos inherentes a los accidentes graves en los que intervengan sustancias peligrosas, por la presencia de éstas en sus instalaciones.

Las sustancias peligrosas presentes y los umbrales de aplicación del R.D. 840/2015, incluidos en el Informe de Seguridad del Industrial, son:

Clasificación R.D. 840/2015	Presente	Columna 2	Columna 3
		Cantidades Umbrales (en Toneladas)	
		Nivel Inferior	Nivel Superior
Categorías de sustancias peligrosas (Parte 1 Anexo I)			
E Peligros para el medioambiente			
E1 Peligroso para el medio ambiente acuático en las categorías aguda 1 o crónica 1.	Supera Nivel Superior	100	200
Categorías de sustancias peligrosas (Parte 1 Anexo I)			
18. Gases inflamables licuados de las categorías 1 ó 2 (incluido el GLP) y gas natural.	Supera Nivel Inferior	50	200

Nota: Los umbrales de aplicación de las sustancias que aparecen en la Notificación e Informe de Seguridad del Establecimiento es referido al Real Decreto 840/2015.



3. BASES Y CRITERIOS.

La práctica totalidad de los accidentes potenciales en instalaciones de fabricación, tratamiento o almacenamiento de productos químicos que pueden provocar daños sobre las personas, el medio ambiente y los bienes se corresponden con la fuga o derrame incontrolado de sustancias peligrosas por sus características inflamables, explosivas o tóxicas.

Si bien los sucesos iniciadores de tales accidentes se asocian a causas de diversa índole: naturales (terremotos, maremotos, inundaciones, huracanes, etc), humanos (fallos en procedimientos de operación, arranque, paradas, etc) o técnicas (deterioro de soldaduras, fallo en juntas, etc) será la dinámica de procesos, las características de las sustancias involucradas y los medios de protección existentes los que llevarán a los diferentes desarrollos de accidentes y, en definitiva, a los sucesos finales.

De esta manera, analizando la cadena de sucesos desde el suceso inicial hasta las diferentes posibilidades de desarrollo de los mismos mediante las técnicas de identificación de riesgos que se indicarán a continuación, se llegarán a determinar aquellos accidentes que pueden tener consecuencias en el exterior, y que serán objeto de consideración primordial por parte del PEE.

Entre dichos accidentes cabrá considerar:

- Formación de nube tóxica o contaminación del medio ambiente ante fuga de producto tóxico.
- Formación de dardo de fuego, charco inflamable, nube inflamable y BLEVE ante fuga de sustancia inflamable.
- Explosión ante fuga de gas inflamable o de sustancia altamente inestable.

Los fenómenos físicos peligrosos asociados a dichos accidentes que se producirán sobre los diferentes elementos vulnerables dependen del carácter de la sustancia, pudiendo clasificarse en fenómenos de:

- Tipo mecánico (ondas de presión y proyectiles).
- Tipo térmico (radiación térmica).
- Tipo químico (fuga tóxica).

Una descripción más detallada de los diferentes fenómenos asociados a cada uno de estos accidentes se realiza cuando se definen las Zonas de Riesgo.



3.1. JUSTIFICACIÓN Y DESCRIPCIÓN DE LA METODOLOGÍA UTILIZADA PARA LA IDENTIFICACIÓN DEL RIESGO.

El objetivo de la identificación de riesgos es determinar qué accidentes, con consecuencias para el exterior, se pueden dar en una instalación industrial (almacenamiento, transporte, etc.), y que puedan suponer un grave daño para las personas, los bienes y el medio ambiente de forma que, una vez identificados se evalúen las consecuencias de estos accidentes, y se utilicen en la elaboración del PEE al objeto de poder prevenirlos y mitigar sus efectos, en caso que ocurran.

Para la identificación de posibles escenarios de accidentes graves en SOLUCIA RENOVABLES 1, se ha seguido la siguiente metodología definida en el Informe de Seguridad del establecimiento:

- Análisis Histórico de Accidentes:
 - o Bibliografía especializada (publicaciones periódicas y libros de consulta).
 - o Bancos de datos de accidentes informatizados.
 - o Registro de accidentes de la propia empresa, de asociaciones empresariales o de las autoridades competentes.
 - o Informes y peritajes realizados normalmente sobre los accidentes más importantes.

3.2. JUSTIFICACIÓN Y DESCRIPCIÓN DE LA METODOLOGÍA UTILIZADA PARA LA VALORACIÓN DEL RIESGO.

Dada la gran diversidad de parámetros que afectan al posible desarrollo de un accidente se hace necesario, antes de proceder a utilizar los modelos de cálculo de efectos y consecuencias, definir completamente las evoluciones que se van a estudiar para cada accidente identificado.

Es decir, para cuantificar las consecuencias asociadas a los escenarios identificados, se determinan previamente:

- Desarrollos del accidente y sus posibles consecuencias. Se determinan las posibles evoluciones accidentales en cuanto a sus efectos físicos (formación de charco, evaporación, ignición, dispersión, etc.) y, por tanto, sus posibles consecuencias. Se aplica para ello la técnica del árbol de sucesos.
- Condiciones de contorno. Para cada una de las evaluaciones, se definen las condiciones atmosféricas (estabilidad, velocidad de viento, etc.) y de proceso (arranque, operación, parada, etc.) para las que se realiza el análisis. Generalmente, se seleccionan las condiciones de contorno que generan las peores consecuencias.



3.2.1. Modelo de efectos.

Comprenden aquellos modelos que describen el comportamiento de una sustancia química en una fuga, como son la velocidad de fuga, formación de charcos, evaporación, flash, dispersión (como gas neutro o gas pesado) y los correspondientes efectos: incendio de charcos, dardos de fuego, flash fire o explosión, etc.

Para el cálculo de los efectos derivados de los accidentes, se pueden emplear los modelos de efectos incluido en el programa informático EFFECTS, desarrollado por TNO, basados en el manual de consecuencias de fugas de productos peligrosos denominado “Methods for the calculation of the physical effects of the escape of dangerous material -liquids and gases-”, conocido como “Yellow Book”.

3.2.2. Modelos de consecuencias.

Se utilizan para predecir los daños a las personas o a los materiales debidos a la exposición a los eventuales efectos:

- Radiación de calor por incendio de charcos, jet fire, flash fire o BLEVE.
- Efectos directos de sobrepresiones originadas por explosiones o asociadas a los efectos secundarios de estas: derrumbamiento y edificaciones, rotura de cristales, etc.
- Exposición e inhalación de gases con propiedades tóxicas.

3.3. DEFINICIÓN DE LAS ZONAS OBJETO DE PLANIFICACIÓN.

La Directriz básica define las siguientes zonas:

- **Zona de Intervención:** es aquélla en la que las consecuencias de los accidentes producen un nivel de daños que justifica la aplicación inmediata de medidas de protección.
- **Zona de Alerta:** es aquélla en la que las consecuencias de los accidentes provocan efectos que, aunque perceptibles por la población, no justifican la intervención, excepto para los grupos críticos de población.

Para cada una de las hipótesis obtenidas, y en función de las consecuencias de cada una para las personas, el medio ambiente y los bienes, se establecen en cada uno de los supuestos las zonas de intervención y alerta.

3.4. JUSTIFICACIÓN Y DESCRIPCIÓN DE LOS CRITERIOS DE PLANIFICACIÓN UTILIZADOS.

Las zonas potencialmente afectadas por los fenómenos peligrosos que se derivan de los posibles accidentes en las instalaciones contempladas en los PEE, se determinan a partir de las distancias a las que unas ciertas variables físicas, representativas de los fenómenos peligrosos, alcanzan unos determinados valores umbrales.



3.4.1. Valores umbrales para la zona de intervención.

Los valores umbrales que deberán adoptarse para la delimitación de la zona de intervención son los que a continuación se señalan:

- Un valor local integrado del impulso, debido a la onda de presión, de 150 mbar·s.
- Una sobrepresión local estática de la onda de presión de 125 mbar.
- El alcance máximo de proyectiles con un impulso superior a 10 mbar·s en una cuantía del 95%, producido por explosión o estallido de continentes.
- Una dosis de radiación térmica de $250 \text{ (kW/m}^2\text{)}^{4/3}\cdot\text{s}$, equivalente a las combinaciones de intensidad térmica y tiempo de exposición que se indican a continuación:

I (kW / m²)	7	6	5	4	3
t_{exp} (s)	20	25	30	40	60

- Concentraciones máximas de sustancias tóxicas en el aire calculadas a partir de los índices AEGL-2, ERPG-2 y/o TEEL-2, siguiendo los criterios expuestos en el apartado 2.3.1.3 de la Directriz Básica.

3.4.2. Valores umbrales para la zona de alerta.

Para la delimitación de la zona de alerta se considerarán los siguientes valores umbrales y circunstancias:

- Un valor local integrado del impulso, debido a la onda de presión, de 100 mbar·s.
- Una sobrepresión local estática de la onda de presión de 50 mbar.
- El alcance máximo de proyectiles con un impulso superior a 10 mbar·s en una cuantía del 99,9%, producido por explosión o estallido de continentes.
- Una dosis de radiación térmica de $115 \text{ (kW/m}^2\text{)}^{4/3}\cdot\text{s}$, equivalente a las combinaciones de intensidad térmica y tiempo de exposición que se indican a continuación:

I (kW / m²)	6	5	4	3	2
t_{exp} (s)	11	15	20	30	45

- Concentraciones máximas de sustancias tóxicas en el aire calculadas a partir de los índices AEGL-1, ERPG-1 y/o TEEL-1, siguiendo los criterios expuestos en el apartado 2.3.1.3 de la citada Directriz básica.



3.4.3. Valores umbrales para el efecto dominó.

Para la determinación de un posible efecto dominó de un accidente grave en instalaciones circundantes o próximas y/o en un establecimiento vecino, la Directriz básica establece los siguientes valores umbrales:

- Radiación térmica: 8 kW/m².
- Sobrepresión: 160 mbar.
- Alcance máximo de los proyectiles producidos por explosión o estallido de continentes: La distancia se calcula en función de las hipótesis accidentales consideradas.

Nota: La Directriz básica permite la utilización de otros valores umbrales distintos a los mencionados, siempre y cuando se apoyen en referencias técnicas avaladas y se justifiquen debidamente las circunstancias establecidas para dichos valores, en lo que atañe a la naturaleza del material afectado, duración de la exposición, geometría del equipo, contenido, presencia de revestimiento y aislamiento, etc.

3.4.4. Análisis de las consecuencias medioambientales.

Según lo recogido en el R.D. 840/2015, de 21 de septiembre, en su artículo 10.b., el informe de seguridad tiene por objeto, entre otros:

“Demostrar que se han identificado y evaluado los riesgos de accidentes, con especial rigor en los casos en los que éstos pueden generar consecuencias graves, y que se han tomado las medidas necesarias para prevenirlos y para limitar sus consecuencias sobre la salud humana, el medio ambiente y los bienes”.

En este sentido, se lleva a cabo un análisis de la vulnerabilidad del medio ambiente basado en la evaluación y parametrización de los siguientes elementos:

- **Fuente de riesgo:** La evaluación contempla entre otros aspectos la peligrosidad de la sustancia, los factores que condicionan su comportamiento ambiental y la cantidad potencialmente involucrada.
- **Sistemas de control primario:** Los sistemas de control primario son los equipos o medidas de control dispuestos con la finalidad de mantener una determinada fuente de riesgo en condiciones de control permanente, de forma que no afecte significativamente al medio ambiente.

La evaluación describe para cada fuente de riesgo los sistemas de control dispuesto y su eficacia, estimando qué cantidad de fuente de riesgo puede alcanzar el medio y en qué condiciones.

- **Sistemas de transporte:** La evaluación describe en qué casos las fuentes de riesgo pueden alcanzar el medio receptor, y estimar si el transporte en el mismo (aire, agua superficial o subterránea, suelo) puede poner la fuente de riesgo en contacto con el receptor y la magnitud de la posible afección.
- **Receptores vulnerables:** La evaluación debe incluir una valoración del entorno natural, el entorno socio-económico, y su afección.



4. ZONAS OBJETO DE PLANIFICACIÓN.

Teniendo en cuenta los criterios de vulnerabilidad contenidos en la Directriz básica, los valores obtenidos para cada una de las variables en cada una de las hipótesis y escenarios accidentales establecidos en el informe de seguridad y las consecuencias que en éste se estiman para las personas, el medio ambiente y los bienes, se establecen en cada uno de los supuestos las dos zonas objeto de planificación (intervención y alerta).

La información referida a este apartado que por razones de seguridad industrial no pueda ser objeto de publicación, se detalla en la documentación complementaria de este PEE.

4.1. CRITERIO PARA LA DEFINICIÓN DE LAS ZONAS OBJETO DE PLANIFICACIÓN.

Para la definición de las zonas objeto de planificación, se estudia:

- Sustancias peligrosas, localización y cantidades de las mismas.
- Valores que pueden alcanzar las variables físicas representativas de los fenómenos peligrosos.
- Elementos vulnerables.
- Consecuencias.

La superposición de los inventarios mencionados, señala las zonas con probabilidad de ser dañadas por un accidente y qué tipo de consecuencias tendría el mismo en ellas. Se deduce por tanto, de qué recursos se debe disponer para su prevención o socorro, lo que constituye el objetivo de la planificación.

La expresión de lo anteriormente expuesto se traduce en los llamados Mapas de Riesgo, que se elaboran sobre el mapa del establecimiento en estudio.

Estos Mapas de Riesgo, contienen además, la naturaleza, situación y extensión de todos los elementos vulnerables (personas, medio ambiente y bienes) situados en la zona próxima a los establecimientos objeto de planificación.

Debe tenerse presente que la definición de zonas de intervención y alerta presupone la existencia de elementos vulnerables en las mismas, de manera que las áreas afectadas por un accidente que no coincidan con elementos vulnerables, no requieran más medidas de planificación que las de aislamiento o señalización.

Dependiendo de las características del escenario (sustancia tóxica, inflamable, etc.), la zona objeto de planificación será la máxima zona a que puede dar lugar cualquiera de las evoluciones previsibles del escenario accidental considerado.



4.2. CRITERIOS DE VULNERABILIDAD. ZONAS DE INTERVENCIÓN Y ALERTA.

Las zonas potencialmente afectadas por los fenómenos peligrosos que se derivan de los accidentes potenciales de las instalaciones contempladas en los PEE se establecen a partir de las distancias a las que determinadas variables físicas representativas de los fenómenos peligrosos alcanzan unos valores umbrales concretos.

Los valores umbrales que deberán adoptarse según la Directriz básica para la delimitación de las zonas de intervención y alerta, son las que han quedado recogidas con anterioridad en el punto 3 -Bases y Criterios- en su apartado 3.4. de este documento.

A efectos de la Directriz básica, se considera al medio ambiente como el conjunto de recursos que condicionan y sustentan la vida del ser humano: el aire, el agua, el suelo, el clima, las especies de flora y fauna, las materias primas, el hábitat y el patrimonio natural y cultural.

La liberación incontrolada de productos contaminantes, conlleva riesgos asociados cuyas consecuencias son diferidas en la mayoría de las ocasiones. Es por ello que, a la hora de delimitar las zonas afectadas por estos sucesos, es preciso el conocimiento de las circunstancias, en su más amplio sentido, bajo las que se desarrolla el accidente, así como la naturaleza del producto fugado, en lo que a su capacidad contaminante se refiere.

Así desde el punto de vista del medio ambiente, los Planes de Emergencia Exterior se activarán únicamente cuando se prevea que, por causa de un accidente, puede producirse una alteración grave del medio ambiente cuya severidad exija la aplicación inmediata de determinadas medidas de protección.

5. DEFINICIÓN Y PLANIFICACIÓN DE LAS MEDIDAS DE PROTECCIÓN.

Se consideran medidas de protección los procedimientos, actuaciones, medios y recursos previstos en los PEE con el fin de evitar o atenuar las consecuencias de los accidentes graves, inmediatas y diferidas, para toda la población, el personal de los grupos operativos, las propias instalaciones afectadas, el medio ambiente y los bienes materiales.

Para la aplicación de las medidas de protección, el PEE tiene en cuenta los valores de las magnitudes físicas, las características del medio y la población que pueda verse afectada y el alcance de las consecuencias que definen el riesgo de los accidentes graves que han servido para definir las zonas objeto de planificación.

Las medidas de protección se seleccionarán en función de su eficacia para mitigar o prevenir los efectos adversos de los accidentes considerados en el PEE, descartando las medidas superfluas y otras de resultados



dudosos, así como aquellas medidas y procedimientos de actuación que puedan ocasionar alteraciones en el medio ambiente, de acuerdo con la experiencia y con la práctica internacional.

Estas medidas se aplicarán en colaboración con los titulares de las instalaciones incluidas en el Plan. Se atenderá a lo establecido en el artículo 7.bis.7, del Sistema Nacional de Protección Civil (Ley 17/2015, de 9 de julio).

5.1. MEDIDAS DE PROTECCIÓN A LA POBLACIÓN.

Son aquellas referidas a la protección de la integridad física de las personas en las zonas afectadas y a facilitar actitudes de colaboración y autoprotección, garantizando en todo caso la asistencia a las personas con discapacidad y otros colectivos en situaciones de vulnerabilidad.

5.1.1. Sistema de avisos.

El sistema de avisos a la población tiene por finalidad alertar a la población e informarla sobre la actuación más conveniente en cada caso y sobre la aplicación de otras medidas de protección. A través de las campañas de divulgación previstas en la implantación del PEE se informará de ellas a la población.

El PEE prevé la posibilidad de dirigirse a la población a través de las emisoras de radio y, en su caso, de televisión y redes sociales. La relación de estas emisoras así como la forma de contacto y sus frecuencias de emisión se encontrarán disponibles en las instalaciones del 112-Andalucía.

La alerta a la población se realizará preferentemente mediante la instalación de una red de sirenas y/o megafonía fija. No obstante, se podrá informar a la población de las medidas de protección que sea conveniente adoptar, así como de las medidas de protección de aplicación inminente, mediante un sistema de megafonía móvil, o utilizando aquellos sistemas que conforme a las nuevas tecnologías sean susceptibles de ser implementados y que por su versatilidad sean más eficaces para el cumplimiento de la finalidad que se procura con el sistema de avisos e intentar llegar a todas las personas y colectivos.

5.1.2. Control de accesos.

Consiste en controlar las entradas y salidas de personas, vehículos y material de las zonas objeto de planificación, tras la activación del PEE.

Su finalidad puede ser tanto proteger a las personas presentes en las zonas de vulnerabilidad frente a la exposición a los efectos dañinos, como el facilitar el acceso de los Grupos Operativos y el mantenimiento del orden del Grupo de Apoyo Logístico.

La aplicación de esta medida, en cualquier caso, deberá sopesar los posibles efectos negativos, tales como saqueos, pillaje o accidentes de tráfico.



5.1.3. Confinamiento.

Esta medida consiste en el refugio de la población en sus propios domicilios, o en otros edificios, recintos o habitáculos próximos en el momento de anunciarse la adopción de la medida.

Mediante el confinamiento, la población queda protegida de la sobrepresión, el impacto de proyectiles, consecuencia de posibles explosiones, del flujo de radiación térmica, en caso de incendio, y de la toxicidad en caso de emisión de sustancias tóxicas.

En este sentido, para aquellos desarrollos de accidentes en los que la fuente principal de riesgo provenga de una exposición a la radiación térmica, constituye una medida muy eficaz.

En relación con la protección que produce el confinamiento frente a la sobrepresión, ésta dependerá fuertemente de las características constructivas de los inmuebles afectados.

El confinamiento debe complementarse con las llamadas medidas de autoprotección personal.

5.1.4. Alejamiento.

El alejamiento consiste en el traslado de la población desde posiciones expuestas a lugares seguros, generalmente poco distantes, utilizando sus propios medios.

Esta medida se encuentra justificada cuando el fenómeno peligroso se atenúa rápidamente, ya sea por la distancia o por la interposición de obstáculos a su propagación. Presenta la ventaja respecto de la evacuación, de que la población trasladada es muy inferior, al mismo tiempo que el traslado se hace con los propios medios de la población. En consecuencia, las necesidades logísticas de la medida se reducen, prácticamente, a las derivadas de los avisos a la población.

Por otra parte, la utilidad de la medida es nula cuando el fenómeno peligroso del que se ha de proteger a la población se atenúa lentamente.

5.1.5. Evacuación.

La evacuación consiste en el traslado masivo de la población que se encuentra en posiciones expuestas hacia zonas seguras. Se trata de una medida definitiva, que se justifica únicamente si el peligro al que está expuesta la población es suficientemente grande. En contrapartida, puede resultar contraproducente, sobre todo en casos de dispersión de gases o vapores tóxicos, cuando las personas evacuadas, si lo son durante el paso del penacho tóxico, pueden estar sometidas a concentraciones mayores que las que recibirían de permanecer en sus residencias habituales, aun sin adoptar medidas de autoprotección personal.



5.1.6. Medidas de autoprotección personal.

Se entiende por autoprotección personal un conjunto de actuaciones y medidas generalmente al alcance de la ciudadanía, con el fin de contrarrestar los efectos adversos de un eventual accidente.

La experiencia demuestra que estas medidas, si bien son de una sencillez extrema, resultan de gran eficacia si son aplicadas adecuadamente, constituyendo un complemento esencial de las restantes medidas de protección previstas en los planes.

Se prevé, dentro de la fase de implantación y mantenimiento, la información accesible de éstas medidas a la población a través de diferentes medios de comunicación, entre los que se incluyen: distribución de folletos informativos, publicación en la página web, recomendaciones a través de redes sociales, etc.

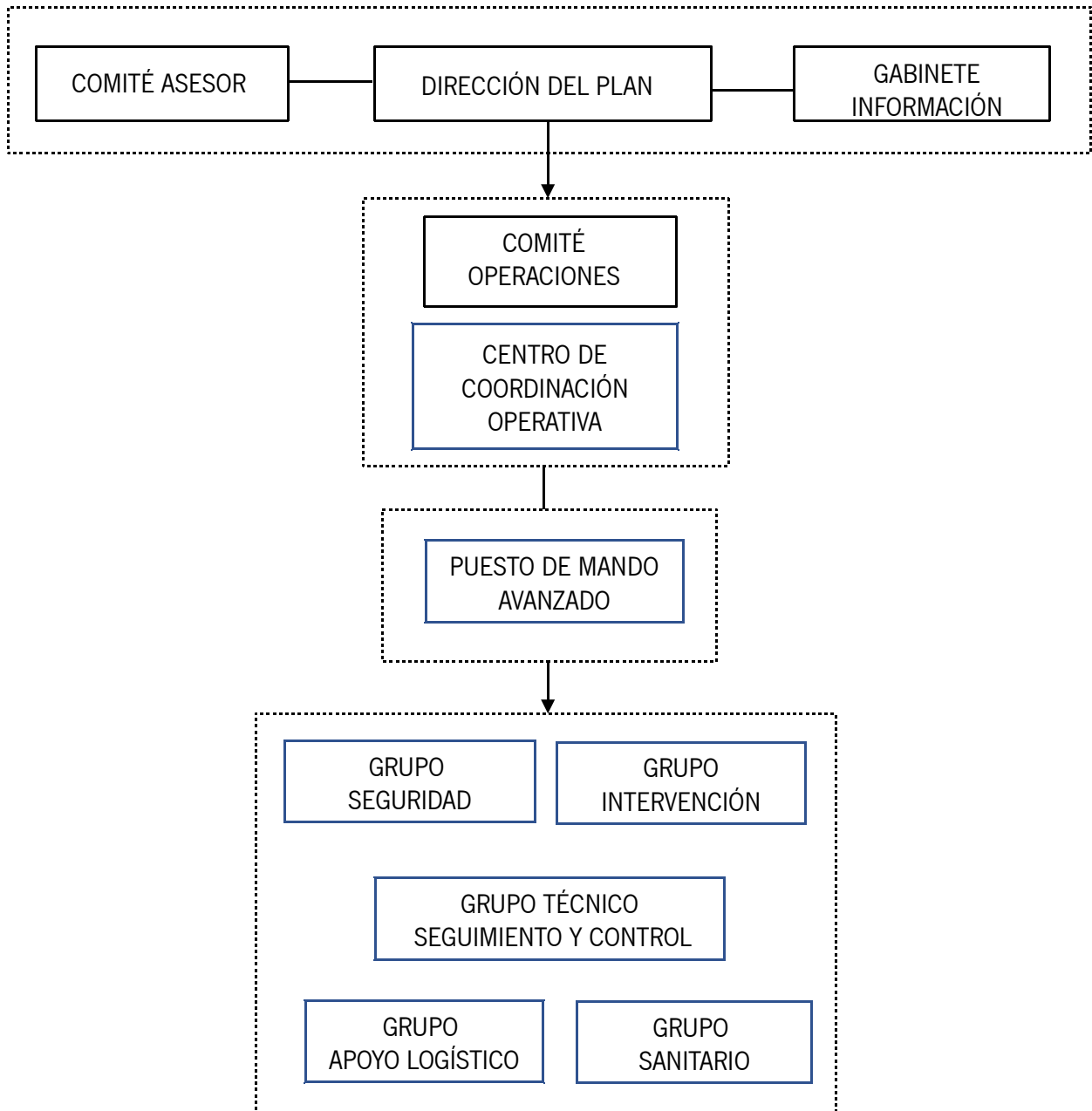
5.2. OTRAS MEDIDAS DE PROTECCIÓN.

Se prevé, dentro de la fase de implantación, el establecimiento de otras medidas de protección relacionadas con los procedimientos o actuaciones con el fin de evitar o atenuar las consecuencias de los accidentes graves sobre el resto de elementos vulnerables. Estos procedimientos se seleccionarán en función de su eficacia para prevenir los efectos adversos considerados en el Plan, tales como su efecto sobre infraestructuras y medio natural.



6. ESTRUCTURA Y ORGANIZACIÓN DEL PEE.

La estructura general del PEE es la siguiente:





6.1. DIRECCIÓN DEL PEE.

La Dirección del Plan corresponde la persona titular de la Delegación del Gobierno de la Junta de Andalucía en la provincia de Sevilla, o aquella en quien delegue.

Funciones.

- Activar el PEE y decidir la constitución del Centro de Coordinación Operativa (CECOP).
- Declarar la categoría del accidente.
- Decidir en cada momento, y con el consejo del Comité Asesor, las actuaciones más convenientes para hacer frente a la emergencia y la aplicación de las medidas de protección a la población, al medio ambiente, a los bienes y al personal adscrito al PEE.
- Determinar la información a suministrar, a través del Gabinete de Información, a la población durante la emergencia, a través de los medios de comunicación social. Se incluye aquí tanto la información destinada a adoptar medidas de protección, como la información general sobre el suceso.
- Disponer, aún en aquellas circunstancias que no exijan la constitución del Centro de Coordinación Operativa Integrado (en adelante CECOPI), de procedimientos que garanticen con la máxima fluidez informativa a la organización del Plan Estatal, particularmente en cuanto se refiere al acaecimiento de accidente, su posible evolución, sus consecuencias sobre la seguridad de las personas, los bienes y el medio ambiente y cualquier otra circunstancia que pudiera ser determinante en el desarrollo de la emergencia.
- Ordenar que se realice la notificación, lo antes posible, al ayuntamiento o ayuntamientos afectados, tanto en el caso de accidentes como de otros sucesos con efectos perceptibles capaces de causar alarma en el exterior.
- Convocar el Comité Asesor.
- Convocar el Comité de Operaciones.
- Convocar el Gabinete de Información.
- Dirigir y coordinar las actuaciones de emergencia. Para la toma de decisiones, la Dirección del Plan será asesorado por el Comité Asesor. Para la ejecución de sus decisiones, la Dirección del Plan podrá transmitir sus órdenes al Comité de Operaciones.
- Determinar y coordinar la información a la población afectada, su forma de difusión y la información oficial a los medios de comunicación y a las distintas entidades administrativas, a través del Gabinete de Información.
- Promover medidas legislativas, preventivas y compensatorias.
- Declarar la desactivación del PEE y el final de la emergencia.



- Velar por el mantenimiento de la operatividad, revisión y actualización del PEE.

6.2. COMITÉ ASESOR.

Para el apoyo a la toma de decisiones a la Dirección del Plan, especialmente en los aspectos de dirección y supervisión para la gestión de la emergencia, se establecerá un comité asesor integrado por las siguientes personas o aquellas en quienes éstas deleguen:

- Titulares de las Delegaciones de las Consejerías de la Junta de Andalucía.
- Persona que ejerza la coordinación del Comité de Operaciones.

Y la representación de:

- Subdelegación del Gobierno.
- Diputación Provincial de Sevilla.
- Ayuntamientos de los municipios en los que se ubica el establecimiento.
- Jefatura Provincial de Tráfico.
- Fuerzas y Cuerpos de Seguridad.
- Centro Meteorológico Territorial.
- Fuerzas Armadas (Subdelegación de Defensa en Sevilla).
- Establecimiento afectado.

En el plazo máximo de seis meses desde la entrada en vigor del presente plan, se constituirá el Comité Asesor, concretándose el número de miembros en función de las estructuras de cada organismo.

Su régimen de funcionamiento estará determinado por lo previsto en el presente plan y sus propios acuerdos.

En función de la evolución de la emergencia, la Dirección del Plan podrá convocar al Comité Asesor total o parcialmente. Así mismo, se podrán incorporar otros miembros cuya presencia se estime necesaria a criterio de la Dirección del Plan.

Funciones.

- Asesorar a la Dirección del Plan y garantizar la coordinación de las distintas Administraciones y Entidades implicadas en la emergencia.
- Apoyar a la Dirección del Plan en la toma de decisiones.



6.3. GABINETE DE INFORMACIÓN.

El Gabinete de Información es el órgano a través del cual se canalizará y difundirá la información de carácter oficial a la población y a los medios de comunicación durante la emergencia. Se recogerán y tratarán los datos relacionados con el incidente para su posterior difusión. El Gabinete de Información será el único autorizado a emitir los datos oficiales relativos a la situación de emergencia. La información proporcionada se considera como información oficial de la Dirección del Plan.

El Gabinete de Información está integrado por el Gabinete de Prensa de la Delegación del Gobierno de la Junta de Andalucía en la provincia de Sevilla, pudiendo colaborar con el mismo aquellas personas que, en su caso, designe la Dirección del Plan.

Funciones.

- Recopilar, coordinar y canalizar la información generada en relación a la emergencia.
- Difundir a través de los medios de comunicación social previstos en el PEE, las órdenes y recomendaciones dictadas por la Dirección del Plan.
- Informar sobre la emergencia a organismos, entidades y particulares, en su caso.
- Centralizar, coordinar y orientar la información para los medios de comunicación.
- Recabar, centralizar y facilitar toda la información relativa a los posibles afectados por la emergencia.
- Impulsar campañas de prevención, divulgación e información, con especial atención a la accesibilidad de personas con discapacidad y otros colectivos en situación de vulnerabilidad a esas informaciones.

Estas funciones pueden ser realizadas directamente o a través de los canales o medios del sistema de Emergencias 112 Andalucía.

6.4. COMITÉ DE OPERACIONES.

Corresponde al Comité de Operaciones garantizar la dirección operativa y coordinación de los distintos efectivos implicados, para la mejor aplicación de las necesarias medidas de actuación.

Estará constituido por:

- Titular de la Jefatura de Servicio de Protección Civil de la Delegación Territorial con competencias en emergencias y protección civil en la provincia de Sevilla.
- Titular de Coordinación de Gestión de Emergencias de la Delegación Territorial con competencias en emergencias y protección civil en la provincia de Sevilla.



- Las personas representantes de los Grupos Operativos.
- Persona responsable del Puesto de Mando Avanzado (en adelante PMA).

El Comité de Operaciones estará coordinado por la Jefatura de Servicio de Protección Civil de Sevilla o en su defecto o ausencia, aquella persona persona designada por la Dirección del Plan.

En el plazo máximo de seis meses desde la entrada en vigor del presente Plan, se constituirá el Comité de Operaciones.

En función de la evolución de la emergencia, se podrá convocar al Comité total o parcialmente. Asimismo, se podrán incorporar otros miembros a petición de la Dirección del Plan.

Funciones.

- Aplicar las órdenes provenientes de la Dirección del Plan.
- Realizar la propuesta de caracterización del accidente y determinar las áreas de intervención integradas en el PEE.
- Coordinar las actuaciones a realizar por los Grupos Operativos.
- Realizar el seguimiento y evaluación de la situación, e informar y asesorar de forma permanente a la Dirección del Plan.
- Promover el abastecimiento de recursos a los Grupos Operativos.

6.5. CENTRO DE OPERACIONES.

6.5.1. CECOP.

El Centro de Coordinación de Emergencias 112- Andalucía (en adelante CECEM 112-Andalucía) constituye un sistema en red con instalaciones en todas las provincias andaluzas. El CECEM 112-Andalucía presta servicio de forma continuada e ininterrumpida veinticuatro horas todos los días del año. El CECEM 112-Andalucía dispone de una amplia infraestructura de comunicaciones que le permite la interconexión y complementariedad entre las distintas instalaciones provinciales.

Si bien el CECEM 112-Andalucía tiene una actividad permanente dirigida a la recepción de avisos, solicitudes e informaciones, así como a transmitir información a distintos organismos y servicios; una vez se activa el PEE, se constituye como CECOP.

Funciones.

- Recepción de informaciones y avisos, activando los procedimientos previstos de información, notificación o alerta.



- Aplicar los protocolos de activación a partir de las decisiones tomadas por la Dirección del Plan.
- Garantizar las comunicaciones con autoridades, organismos y servicios implicados en la emergencia, así como con el PMA, al objeto de atender sus solicitudes.
- Posibilitar la interconexión y comunicación coordinada en las actuaciones de los Grupos Operativos intervinientes.
- Otras que puedan ser asignadas por la Dirección del Plan.

6.5.2. PMA.

El PMA se establece en las proximidades del incidente y desde él se dirigen y coordinan las intervenciones directas de los Grupos Operativos en las zonas afectadas. La ubicación del PMA será definida por el Comité de Operaciones. Cualquier cambio posterior en la ubicación deberá ser puesto en conocimiento del CECOP. El PMA deberá asegurar la comunicación permanente con el CECOP.

La Jefatura del PMA será ejercida por el Coordinador de Emergencias de la Delegación territorial con competencia en Emergencia y Protección Civil en Sevilla u otro designado por la persona responsable de la Dirección del Plan de Operaciones, en función de la evolución de la emergencia.

El PMA asume las actuaciones operativas sobre el terreno afectado. Su ámbito territorial dependerá de las necesidades para una eficaz coordinación de las intervenciones. En función del marco espacial, desarrollo y circunstancias de la emergencia, se establecerán uno o varios PMA.

Las comunicaciones entre el puesto de mando avanzado y el CECOP se realizan a través de tres canales de comunicación de modo habitual:

- Telefonía móvil, gestionada a través del Sistema 112 Andalucía.
- Red de datos establecida a través del Sistema de Gestión de Emergencias de Andalucía (en adelante GEA).
- Red de radio desplazada al PMA.

No obstante, podría variarse en función de la ubicación, la posibilidad de logística del equipo, la cobertura, y otros aspectos tecnológicos que sean aplicables en el momento de la emergencia.

Personal Integrante

- Jefatura del PMA.
- Mandos designados de los Grupos Operativos presentes en la zona.
- Persona titular de la Asesoría Técnica de Gestión de Emergencias de la Delegación del Gobierno de la Junta de Andalucía en la provincia de Sevilla.



- Personal de la organización del Plan de Emergencia Interior (en adelante PEI) del establecimiento afectado.
- Personal Técnico del Grupo de Emergencias de Andalucía.

Funciones del PMA.

- Estar en contacto permanente con el CECOP provincial, manteniéndole informado de la evolución de la situación, de la necesidad de incorporar nuevos recursos, etc.
- Estar en contacto con la intervención para recoger sus necesidades, así como transmitirle la información proveniente de la Dirección del Plan.
- Coordinación de los efectivos actuantes en su zona de actuación.
- Organizar la distribución de equipos y medios necesarios.
- Proponer la desactivación del PMA.

6.6. GRUPOS OPERATIVOS.

Son aquellas unidades de acción a través de las cuales se organiza la intervención y acción efectiva en situaciones de emergencia. Estos dispositivos constituyen un conjunto de medios humanos y materiales llamados a intervenir en la emergencia, con unas responsabilidades y actuaciones claramente definidas para cada uno de ellos. Se definen los siguientes:

- Grupo de Intervención.
- Grupo Técnico de Seguimiento y Control.
- Grupo Sanitario.
- Grupo de Seguridad.
- Grupo de Apoyo Logístico.

6.6.1. Grupo de Intervención.

Este grupo ejecuta las medidas para evitar, mitigar, reducir y/o controlar los efectos que produzca el accidente (fugas, incendios, derrames, etc..) sobre la población, los bienes y el medio ambiente.

Personal integrante.

- Servicios de Prevención y Extinción de Incendios y Salvamentos.
- Equipos de emergencia y extinción de incendios del establecimiento afectado.



Funciones.

- Reconocimiento y evaluación de las zonas afectadas.
- Controlar, reducir o neutralizar los efectos del accidente.
- Búsqueda, rescate y salvamento de personas.
- Reparación de urgencia de daños ocasionados.

6.6.2. Grupo Técnico de Seguimiento y Control.

El Grupo Técnico de Seguimiento y Control tiene como misión principal determinar y supervisar las medidas y procedimientos técnicos que deben ser aplicados para hacer frente tanto a los riesgos previsibles como a los daños producidos por la emergencia. Así como la identificación y evaluación de daños.

Personal integrante.

- Personal técnico de las Delegaciones Territoriales de la Junta de Andalucía con competencias en:
 - o Industria y Minas.
 - o Medio Ambiente.
 - o Salud, Sanidad Alimentaria y Sanidad Animal.
 - o Obras Públicas y Transportes.
- Personal técnico del Instituto Andaluz de Prevención de Riesgos Laborales de la Consejería con competencias en Seguridad y salud laboral.
- Personal técnico del Servicio de Protección Civil de la Delegación del Gobierno de la Junta de Andalucía en la provincia de Sevilla.
- Personal técnico de la Unidad de Protección Civil, de la Subdelegación del Gobierno.
- Personal técnico de la Administración Local.
- Personal técnico especialista del Centro Meteorológico Territorial.
- Personal técnico representante del establecimientos incluido en el PEE.
- Cualquier otro personal técnico de empresas, públicas o privadas.

Funciones.

- Informar de la situación real del accidente a la Dirección del Plan, mediante la evaluación y las medidas de campo pertinentes en el lugar del accidente.
- Realizar el seguimiento de la evolución del accidente y de las condiciones medioambientales.



- Simular, mediante cálculos, utilizando los sistemas informáticos y bases de datos relativas a información sobre las materias peligrosas u otros que se estimen adecuados, las posibles evoluciones desfavorables del escenario accidental.
- Determinar si las consecuencias simuladas se ajustan a los valores utilizados para definir las zonas planificadas o, en su caso, redefinir el área de influencia de éstas, de acuerdo con las condiciones reales del momento.
- En caso de fugas o vertidos de productos tóxicos o inflamables, determinar, a través de medidas de campo, la concentración de los mismos, dentro y fuera de las zonas planificadas.
- Recomendar las medidas de protección más idóneas en cada momento, para la población, el medio ambiente y los Grupos Operativos.
- Informar sobre la idoneidad de las medidas de protección previstas y, en su caso, proponer su modificación.
- Decidir qué equipos especiales de trabajo y equipamiento son necesarios para la aplicación de tales medidas.
- Seguimiento técnico del suceso, su evolución y de las acciones aplicadas.
- Evaluar los accidentes de escasa importancia notificados que no hayan requerido la activación del PEE, e informar de los mismos a la Dirección del Plan, recomendando, en su caso, la adopción de salvaguardias tecnológicas para reducir la frecuencia de determinados sucesos.
- Proponer medidas de carácter corrector para controlar o aminorar los efectos del accidente, así como para la rehabilitación de la zona afectada.
- Todos los demás aspectos relacionados con el seguimiento y control de los fenómenos peligrosos.

6.6.3. Grupo Sanitario.

El Grupo Sanitario tiene como misión principal el llevar a cabo las medidas de socorro referidas a primeros auxilios y asistencias a afectados, así como aquellas medidas referidas a la protección ante riesgos para la salud en los efectivos intervinientes y en el conjunto de la población, el control de la salud ambiental y el control alimentario.

Personal integrante.

- Sistema sanitario público de Andalucía.
- Personal Técnico de la Delegación Territorial de la Junta de Andalucía con competencias en Medio Ambiente.
- Personal Técnico de la Delegación Territorial de la Junta de Andalucía con competencias en Salud, Sanidad Alimentaria y Sanidad Animal.
- Cruz Roja.



- Centros hospitalarios privados.
- Empresas de transporte sanitario.

Funciones.

- Prestar asistencia sanitaria de urgencia a las víctimas que eventualmente pudieran producirse en la zona de intervención.
- Proceder a la clasificación, estabilización y evacuación de aquellos heridos que, por su especial gravedad, así lo requieran.
- Establecer las medidas de protección sanitaria si se determinan riesgos para los efectivos actuantes y para la población.
- Organizar el dispositivo médico asistencial y prestación de la asistencia en zonas afectadas y en los centros de evacuación si procede.
- Coordinar el traslado de accidentados a los centros hospitalarios receptores.
- Controlar la potabilidad del agua y la higiene de los alimentos y alojamiento.
- Determinar las recomendaciones y mensajes sanitarios a la población.
- Todos los demás aspectos relacionados con la actuación sanitaria (sanidad ambiental, identificación de víctimas, sanidad animal, etc.).

6.6.4. Grupo de Seguridad.

El Grupo de Seguridad tiene como misión principal garantizar la seguridad ciudadana y el control de las zonas afectadas y sus accesos.

Personal integrante.

- Fuerzas y Cuerpos de Seguridad.
- Jefatura Provincial de Tráfico.

Funciones.

- Desarrollar y ejecutar las acciones tendentes a garantizar la seguridad ciudadana.
- Establecer controles de accesos en los tramos viales y zonas siniestradas.
- Mantener despejadas, en la medida de lo posible, las vías de acceso para el Grupo de Intervención, así como las rutas de evacuación en los casos en que está sea necesaria.
- Regulación del tráfico en general y restablecimiento de la circulación vial en cuanto sea posible.
- Realizar los cortes de vías necesarios para el alejamiento de la zona siniestrada, proponiendo la desviación hacia itinerarios alternativos.



- Colaborar en la información a la población.

6.6.5. Grupo de Apoyo Logístico.

El Grupo de Apoyo Logístico tiene como misión principal proveer el material, equipos y suministros necesarios para llevar acabo las actuaciones en la zona afectada.

Personal integrante.

- Servicios de las Delegaciones Territoriales de la Junta de Andalucía con competencias en:
 - o Asuntos Sociales.
 - o Educación.
 - o Obras Públicas y Transportes.
- Grupo de Emergencias de Andalucía.
- Unidades de apoyo de las Fuerzas Armadas.
- Servicios de los entes locales.
- Agrupaciones Locales del Voluntariado de Protección Civil.
- Cruz Roja, ONGs.
- Empresas de servicios y suministros básicos (aguas, electricidad, comunicaciones, gas, alimentos...).

Funciones.

- Suministrar a los distintos grupos el material y equipos básicos y de carácter genérico necesarios para el desarrollo de sus funciones.
- Gestionar y suministrar la maquinaria y equipamiento técnico para la rehabilitación y reposición de servicios.
- Prever el alojamiento de los colectivos participantes en la emergencia.
- Gestionar medios de abastecimiento y alojamiento de la población afectada.
- Proporcionar medios de transporte.

6.6.6. Generalidades.

Las Jefaturas de los distintos grupos se definirán por designación de la Dirección del Plan.

En función de la evolución de la emergencia y de la disponibilidad de medios y recursos, a petición de la Jefatura de Grupo o cuando la Dirección del Plan lo estime oportuno, se podrán incorporar a estos Grupos otros efectivos de entidades públicas o privadas.



A las funciones de estos grupos se podrán añadir todas aquellas que surjan en el desarrollo de la emergencia y les sean asignadas por la Dirección del Plan.

En función de la evolución de la emergencia, el Comité de Operaciones podrá convocar los grupos operativos parcial o totalmente.

6.7. PROCEDIMIENTOS DE COORDINACIÓN CON EL PLAN ESTATAL.

Cuando la emergencia originada por un accidente grave sea declarada de interés nacional las funciones de dirección y coordinación serán ejercidas dentro de un comité de dirección.

Las funciones de dirección serán ejercidas dentro de un comité constituido por:

- Persona representante del Ministerio del Interior.
- Persona representante designado por la persona titular de la Consejería con competencia en Protección Civil.

El CECOP, queda constituido a estos efectos como CECOPI.

El CECEM 112-Andalucía remitirá lo antes posible a la Subdelegación del Gobierno pertinente, la notificación de accidentes de categoría 1, 2 y 3, al objeto de garantizar la máxima fluidez informativa a la organización del Plan Estatal.



7. OPERATIVIDAD DEL PEE.

El PEE ante el riesgo de accidentes graves en el que intervienen sustancias peligrosas, establece para los distintos miembros que componen su estructura, las actuaciones que deben ejecutar en función de la gravedad del episodio y los medios y recursos a movilizar.

La activación del PEE supone una respuesta inmediata por parte de la estructura correspondiente, la cual deberá garantizar la adopción de las medidas urgentes y la coordinación de los medios y recursos de las distintas Administraciones, Organismos y Entidades intervinientes.

La valoración en la gravedad de los accidentes se realizará teniendo en cuenta los posibles efectos producidos sobre las personas, bienes y medio ambiente, y todos aquellos que puedan preverse, tanto por las circunstancias que concurren como por las características y categoría del accidente.

A los efectos de notificación y posterior activación del PEE, se establecen las siguientes categorías de accidentes:

Categoría 1.

Aquellos para los que se prevea, como única consecuencia, daños materiales en el establecimiento accidentado y no se prevean daños de ningún tipo en el exterior de éste.

Categoría 2.

Aquellos para los que se prevea, como consecuencias, posibles víctimas y daños materiales en el establecimiento; mientras que las repercusiones exteriores se limitan a daños leves o efectos adversos sobre el medio ambiente en zonas limitadas.

Categoría 3.

Aquellos para los que se prevea, como consecuencias, posibles víctimas, daños materiales graves o alteraciones graves del medio ambiente en zonas extensas y en el exterior del establecimiento.

7.1. CRITERIOS Y CANALES DE NOTIFICACIÓN DEL ACCIDENTE.

La Dirección de la Emergencia determinada en el PEI de SOLUCIA RENOVABLES 1, cuando ocurra un accidente clasificado como de categoría 1, 2 ó 3, lo notificará urgentemente al CECEM 112-Andalucía por la vía establecida. A tales efectos existe una línea telefónica y de correo electrónico habilitadas para este tipo de notificaciones en el CECEM 112 de la provincia.

En todo caso se empleará el medio más rápido que se tenga a disposición. En los casos en que el medio utilizado no permita el registro, la notificación se duplicará por otro medio en el que quede constancia de su realización.



La responsabilidad de efectuar la notificación corresponde a la Dirección de la Emergencia del establecimiento afectado. El PEI de cada establecimiento definirá a la persona titular de la Dirección de la emergencia y cargo/s en quien pueda delegar en caso de ausencia.

La catalogación de los accidentes vendrá expresada en el protocolo de notificación del establecimiento, de acuerdo a lo establecido en el informe de seguridad. En el caso de aquellos accidentes que no sean claramente categorizables, serán igualmente notificados.

ACTUACIÓN	CATEGORÍA DEL ACCIDENTE			
	1	2	3	No categorizada claramente
NOTIFICACIÓN	SI	SI	SI	SI

Aquellos sucesos, que sin ser un accidente grave, produzcan efectos perceptibles en el exterior susceptibles de alarmar a la población (tales como ruidos, emisiones, pruebas de alarmas, prácticas de extinción de incendios, etc.), serán notificados utilizando los mismos medios empleados en los accidentes y utilizando el mismo modelo de notificación.

La notificación contendrá al menos la siguiente información:

- Nombre del establecimiento.
- Localización del establecimiento.
- Categoría del accidente.
- Instalación donde ha ocurrido e instalaciones afectadas o que pueden verse afectadas por un posible efecto dominó.
- Sustancias, estado físico de las mismas y cantidades involucradas inicialmente o aquellas otras que pudieran verse afectadas por una evolución desfavorable, así como la ubicación de las mismas (tanques de almacenamiento aéreos y/o subterráneos, vehículos-cisternas, etc.) y su nivel de llenado.
- Tipo de accidente (derrame, fuga, incendio, explosión, etc.) y circunstancias en las que se ha producido.
- Consecuencias ocasionadas y que previsiblemente puedan causarse.
- Medidas adoptadas y aquellas otras previstas a desarrollar.
- Medidas de apoyo exterior necesarias para el control del accidente.



7.2. CRITERIOS DE ACTIVACIÓN DEL PEE.

Tal como se indica en el apartado anterior, el CECEM 112-Andalucía recibe la notificación procedente del establecimiento afectado por el accidente.

En función de la categoría del accidente, la Dirección procede a la activación del PEE. Este se activará siempre que el accidente sea de categoría 2 ó 3. En este supuesto, el CECEM 112-Andalucía en Sevilla se constituye en CECOP del PEE. El nivel de respuesta lo determinará la Dirección del Plan de acuerdo con las características y evolución del accidente, incluidas aquellas situaciones en las que el industrial no categorice claramente el accidente.

Los accidentes de categoría 1 no justifican la activación del PEE. En aquellas situaciones en que los efectos del accidente sean perceptibles por la población, la actuación del PEE se limitará a una labor de seguimiento e información.

La Dirección de la emergencia en el establecimiento afectado, puede solicitar, a través del CECEM 112-Andalucía, ayuda exterior sin que se active el PEE si la magnitud o naturaleza del accidente lo justifican.

La siguiente tabla resume los criterios de activación del PEE en función de la categoría del accidente:

	CATEGORÍA DEL ACCIDENTE		
	1	2	3
NOTIFICACIÓN	SI	SI	SI
SEGUIMIENTO E INFORME	SI	SI	SI
ACTIVACIÓN DEL PEE	NO	SI	SI

Es competencia de la Dirección del Plan la modificación o mejor adecuación de los criterios de activación, en razón de las condiciones específicas que pudiesen concurrir.

En aquellos casos en que no esté definida la categoría del accidente, corresponderá a la Dirección del Plan decidir si procede su activación.

Desde el punto de vista de afectación al medio ambiente, el presente PEE, se activará únicamente cuando se prevea que, por causa de un accidente grave, pueda producirse una alteración grave del medio ambiente cuya severidad exija la aplicación inmediata de determinadas medidas de protección.



8. PROCEDIMIENTOS DE ACTUACIÓN DEL PEE.

Notificada la existencia de un accidente por parte del establecimiento afectado, se pondrá en marcha el correspondiente procedimiento de actuación. Según los criterios de activación se pueden establecer las siguientes situaciones:

- Si el accidente está identificado como categoría 2 ó 3 se procederá a la activación del PEE, el CECOP alertará a los integrantes del PEE, aplicándose los protocolos de actuación correspondientes a cada grupo del PEE.
- Si la categorización del accidente no viniera expresada en la notificación del industrial (y no corresponde a una situación prevista en su estudio de seguridad y PEI), el CECOP, a efectos de evaluar el accidente y activar el PEE si procede, llevará a cabo la localización de la Dirección del Plan.
- Si el accidente está identificado como categoría 1 no se procederá a la activación del PEE, el CECOP 112-Andalucía mantendrá contacto permanente con el establecimiento afectado, informando a la Dirección del Plan de cualquier hecho de relevancia y del fin del accidente.

8.1. ALERTA AL PERSONAL ADSCRITO AL PEE.

Para la alerta del personal adscrito al PEE se dispone, en las instalaciones del CECOP, de un documento de carácter reservado donde se recogen los nombramientos de los diferentes integrantes de los grupos, así como el directorio telefónico de los mismos.

En el caso de activación del PEE, por accidentes de categorías 2 y 3, las llamadas se realizarán en paralelo, de forma que la activación del PEE y la constitución de los distintos órganos del Plan y de los Grupos Operativos se realice lo mas rápidamente posible.

Se notificará la situación al Centro de Coordinación Operativa Local (en adelante, CECOPAL) de los municipios afectados y a otros organismos, según criterio de la Dirección del Plan.

Una vez constituidos los Grupos Operativos, éstos se ponen en funcionamiento, siguiendo las directrices definidas en sus procedimientos de actuación.

Si previamente a la activación del PEE, existen efectivos actuando en el lugar, se contactará con éstos para recabar la máxima información.

En las situaciones en que no esté claramente identificada la categoría del accidente, pero se hayan producido, o se puedan producir daños, se procederá con la siguiente secuencia, siguiendo los mismos procedimientos establecidos para accidentes de categoría 2 y 3:

- Notificación – Activación de efectivos integrantes del Grupo de Intervención.



- Comunicación de la situación a la Dirección del Plan.
- Comunicación de la situación al Grupo Técnico de Seguimiento y Control.
- Comunicación de la situación a los integrantes del Comité Asesor, según indicación de la Dirección del Plan.
- Comunicación a otros organismos, según indicación de la Dirección del Plan.

Una vez evaluado el accidente y tomada una decisión por la Dirección del Plan, se procederá a la comunicación de la situación y activación de los distintos integrantes del PEE no activados previamente.

En las situaciones de categoría 1, se establecerá un procedimiento de evaluación y seguimiento. Para ello se actuará según la siguiente secuencia:

- Solicitud de información a la persona Responsable del PEI del establecimiento afectado.
- Solicitud de información a la persona Responsable del Servicio de Prevención y Extinción de Incendios y Salvamento así como a las Fuerzas y Cuerpos de Seguridad, en caso de estar desplazados al lugar del accidente.
- Notificación de la situación a la Dirección del Plan.
- Notificación de la situación a los Grupos Operativos y al ayuntamiento del municipio afectado.

8.2. ACTUACIÓN DESDE LOS PRIMEROS MOMENTOS DE LA EMERGENCIA.

En los primeros momentos de la emergencia y hasta la activación completa del PEE, se constituirá en el lugar más adecuado, el PMA, que será la base de coordinación de todos los medios que se encuentren haciendo frente a la emergencia.

8.3. ACTUACIÓN DE LOS GRUPOS OPERATIVOS.

Los procedimientos de actuación de los Grupos Operativos estarán definidos para los distintos supuestos accidentales y serán objeto de revisiones periódicas en función de los ejercicios de adiestramiento y simulacros que se realicen.

Los procedimientos de actuación se podrán agrupar para aquellos supuestos accidentales en los que se prevé que las pautas de actuación son coincidentes.

En aquellos accidentes no categorizados inicialmente en la notificación del establecimiento, pero que hayan producido o puedan producir daños graves, se procederá de manera similar en lo que respecta a la movilización inmediata de efectivos adscritos al Grupo de Intervención.



Una vez categorizado el accidente, si el PEE es activado, se procederá a la constitución formal del Grupo de Intervención y del PMA.

8.4. COORDINACIÓN DE LOS OPERATIVOS. PMA.

El PMA funcionará como centro de coordinación de los servicios operativos con comunicación permanente al CECOP. La Jefatura del PMA será ejercida por la Coordinación de Emergencias de la Delegación territorial con competencia en Emergencia y Protección Civil en Sevilla u otro designado por la persona responsable de la Dirección del Plan, en función de la evolución de la emergencia. Debe quedar garantizada la disposición de los equipos de comunicaciones que le aseguren la comunicación con la Dirección del PEE y las personas responsables de los Operativos.

El PMA se establece en un lugar cercano a donde se produce la emergencia, con objeto de un mejor control y coordinación de los efectivos y actuaciones en las zonas afectadas, teniendo el carácter de fijo o móvil en función del tipo de emergencia y de las indicaciones de la jefatura del mismo.

Grupo de Intervención.

En caso de activarse el PEE el CECOP alertará al Grupo de Intervención. A partir de esta notificación se adoptará por dicho grupo las actuaciones previstas en los procedimientos de actuación y medidas de protección.

En aquellos accidentes no categorizados inicialmente en la notificación del establecimiento, pero que hayan producido o puedan producir daños graves, se procederá de manera similar en lo que respecta a la movilización inmediata de efectivos adscritos al Grupo de Intervención. Al objeto de asegurar la coordinación de los medios actuantes (Grupo de Intervención), la persona responsable del Servicios de Prevención y Extinción de Incendios y Salvamento en el lugar del accidente asumirá las funciones de coordinación. Una vez categorizado el accidente, si el PEE es activado se procederá a la constitución formal de Grupo de Intervención y PMA.

Grupo Técnico de Seguimiento y Control.

En caso de activarse el PEE, el CECOP alertará al Grupo Técnico de Seguimiento y Control. La Jefatura del Grupo se dirigirá al CECOP y los restantes miembros se distribuirán entre el CECOP y el PMA.

A partir de los valores de medición de campo, datos del accidente e información suministrada por los sistemas informáticos implantados, se llevarán a cabo las funciones de seguimiento y evaluación, informando de todo ello a la Dirección del Plan.

En caso de accidente no categorizado o de categoría 1, el CECOP notificará la situación a la Jefatura del Grupo Técnico de Seguimiento y Control e integrantes del Grupo designado por ésta. A criterio de la Jefatura de Grupo o por indicación de la Dirección del Plan se realizarán funciones de evaluación y seguimiento.



Grupo Sanitario.

En caso de activarse el PEE, el CECOP alertará al Grupo Sanitario a través del Centro de Coordinación de Urgencias y Emergencias Sanitarias del 061 de Sevilla.

A partir de esta notificación se adoptarán por el Grupo Sanitario las actuaciones previstas en los Procedimientos de Actuación y Medidas de Protección.

Grupo de Seguridad.

En caso de activarse el PEE, el CECOP alertará al Grupo de Seguridad. A partir de esta notificación se adoptarán por dicho Grupo las actuaciones previstas en los Procedimientos de Actuación y Medidas de Protección.

En aquellos accidentes no categorizados inicialmente en la notificación del establecimiento, pero que hayan producido o puedan producir daños graves, se procederá de manera similar en lo que respecta a la movilización inmediata de efectivos adscritos al Grupo de Seguridad.

Grupo de Apoyo Logístico.

Una vez recibida la notificación de la activación del PEE, por parte del CECOP, la Jefatura del Grupo procederá a la alerta y notificación de las personas componentes del Grupo que estime oportunos, incorporándose al CECOP los que así decida.

En el CECOP, y con la ayuda del catálogo de medios y recursos del PEE, se gestionará el suministro de medios necesarios para el control del accidente.

Asimismo, se realizarán actuaciones dirigidas al restablecimiento de servicios básicos, adecuación de alojamientos y otros aspectos asignados.

La actuación de este Grupo se realiza según lo previsto en los Procedimientos de Actuación y Medidas de Protección y los criterios de la Dirección del Plan, de acuerdo a la evolución del accidente.

La Jefatura del PMA, directamente o en su caso a través del Comité de Operaciones, trasladará a la Dirección del Plan, la información sobre el desarrollo del suceso, las medidas adoptadas y necesidades.



8.5. SEGUIMIENTO DEL DESARROLLO DEL SUCESO. FIN DE LA EMERGENCIA.

La Jefatura del PMA, directamente o en su caso a través del Comité de Operaciones, trasladará a la Dirección del Plan, la información sobre el desarrollo del suceso, las medidas adoptadas y necesidades.

La Dirección del Plan podrá contar también con el asesoramiento de personal experto e instituciones, ajenas a este PEE, que se consideren necesarios para la resolución de la situación.

También asesorarán a la Dirección del PEE sobre la conveniencia de decretar el fin de la situación de emergencia y la correspondiente desactivación del PEE.

La declaración del fin de la emergencia no impide sin embargo, que si es necesario continúe la vigilancia preventiva en el lugar o zona afectada por el suceso y se sigan realizando las tareas reparadoras y de rehabilitación.

Una vez finalizada la emergencia, en el plazo máximo de tres meses, la Jefatura de cada Grupo elaborará un informe sobre la notificación del accidente y desarrollo de las acciones de su respectivo Grupo, para su análisis por la Dirección del Plan.

9. INFORMACIÓN A LA POBLACIÓN DURANTE LA EMERGENCIA.

En todos aquellos accidentes en que se active el PEE y aquellos otros en que los efectos sean percibidos por la población, se establecerá un dispositivo de aviso y de información pública sobre las medidas más adecuadas que se deben adoptar. Estas medidas se aplicarán en colaboración con los titulares de las instalaciones incluidas en el Plan.

En tales situaciones se hace necesario facilitar a toda la población información del accidente y las causas que lo originaron, evitando de este modo los efectos negativos que se generan a partir de informaciones dispersas o inadecuadas o de la imposibilidad de acceder a la misma.

En relación al aviso a la población:

- Corresponde a la Dirección del Plan activar los sistemas de aviso, delimitando el momento, ámbito y método.
- Los avisos se establecen a través de:
 - o Conexión con emisoras locales (Radio y TV), mediante mecanismo de entrada inmediata en emisión.
 - o Teléfonos de contacto (contacto con compañías de telefonía móvil).
 - o Utilización de sistemas de sirenas y megafonía fijos/móviles existentes.
 - o Redes sociales.



En relación a la información sobre el accidente:

- Corresponde a la Dirección del Plan designar los criterios, contenidos y canales de información.
- Las informaciones serán elaboradas y coordinadas en su distribución por el Gabinete de Información del PEE.
- El contenido de la información estará referido a:
 - o Características del accidente. Evolución y efectos.
 - o Explicación de las medidas adoptadas.
- Emisión de avisos y mensajes periódicos a la población, que permitan mantenerla informada de la situación y evolución de la emergencia.
- Comunicación de instrucciones y recomendaciones a la población para facilitar su colaboración y la adopción de medidas de autoprotección.
- Tratamiento de la información para evitar situaciones de pánico y actuaciones o comportamientos negativos.
- Localización e identificación de afectados, con especial atención a las personas con discapacidad y otros colectivos en situación de vulnerabilidad.
- Otros aspectos considerados por la Dirección del Plan.

10. CATÁLOGO DE MEDIOS Y RECURSOS.

El Catálogo de Medios y Recursos es una herramienta orientada a la planificación y gestión en emergencias. Está constituido por archivos y bases de datos que recogen información relativa a los medios y recursos pertenecientes a las distintas Administraciones Públicas, organismos y entidades privadas, así como personal técnico y colaboradores, que pueden ser movilizados ante emergencias contempladas en el presente PEE. De esta manera se puede conocer y localizar, de forma rápida y eficaz, los medios y recursos disponibles para actuar ante situaciones de emergencia.

Este catálogo está incorporado en la nueva plataforma tecnológica denominada GEA, accesible desde el CECM 112-Andalucía de Sevilla. En él se seleccionan y vinculan los distintos medios humanos, materiales y recursos propios del Plan necesarios para la gestión de las emergencias, estando disponibles para su consulta.



11. IMPLANTACIÓN DEL PEE.

Junto con la elaboración y diseño de la estructura operativa y funcional del PEE, son necesarias una serie de acciones encaminadas a garantizar que los procedimientos de actuación previstos en el mencionado PEE sean plenamente operativos, asegurando su actualización y adaptación a posibles modificaciones.

Tras el proceso de aprobación e información, se establece una fase de implantación dirigida a su instalación inicial y a posibilitar el desarrollo y operatividad del mismo. Se realizará un cronograma específico de implantación. La implantación del PEE recoge las acciones necesarias para su aplicación, tales como:

- Desarrollo de la estructura y organización del PEE.
 - o Designación y nombramientos, en el plazo máximo de seis meses desde la entrada en vigor del plan, de los componentes del Comité Asesor, Gabinete de Información, en su caso y del Comité de Operaciones, así como los sistemas para su localización.
 - o Designación y nombramiento, en el plazo máximo de seis meses desde la entrada en vigor del plan de los componentes que constituyen los Grupos Operativos y los sistemas para su movilización.
 - o Establecimiento de los protocolos, convenios, acuerdos necesarios con los organismos y entidades participantes, tanto para concretar actuaciones como para la asignación de medios y/o asistencia técnica teniendo en cuenta las distintas necesidades de las personas con discapacidad y otros colectivos en situación de vulnerabilidad.
- Programas de dotación y/o mejora de medios y recursos.
 - o Comprobación de la disponibilidad de los medios y recursos asignados al PEE.
 - o Implantación y desarrollo del CECOP.
 - o Ampliación y optimización de comunicaciones.
 - o Equipamiento de sistemas de aviso a la población.
 - o Elaboración y desarrollo de soporte de información territorial.
 - o Elaboración del Catálogo de Medios y Recursos.
- Programas de formación continua a los integrantes de los Grupos Operativos.
 - o Verificación del conocimiento del PEE por parte de todos los intervinientes, en la medida necesaria para que realicen correctamente sus cometidos.
 - o Establecimiento de programas de formación y capacitación de los servicios implicados, que se extienda a las características y necesidades especiales que puedan presentar las personas con discapacidad y otros colectivos en situación de vulnerabilidad.



- Programas de comprobación de la eficacia del modelo implantado.
 - o Comprobación de la eficacia del modelo implantado, el adiestramiento del personal y la disponibilidad de medios, mediante ejercicios o simulacros.
- Programas de información a la población.
 - o Realización de campañas de información y divulgación dirigidas a la ciudadanía para lograr una respuesta adecuada frente a las diferentes situaciones de emergencia.

11.1. INFORMACIÓN DEL PEE A LA POBLACIÓN.

Dentro de la fase de implantación se acometerá una política informativa de cara a la divulgación del PEE entre la población a fin de facilitar la familiarización de ésta con las medidas de protección ante accidentes graves en los que intervengan sustancias peligrosas.

Esta política de información se hará extensible a los centros de trabajo localizados dentro de la zona de intervención y alerta, de manera que dispongan de la información necesaria para organizar las actuaciones en caso de emergencia.

Se realizarán campañas, con los siguientes contenidos:

- Difusión e información pública sobre el PEE.
- Información sobre riesgos potenciales.
- Divulgación de los mensajes y señales aplicables ante situaciones de emergencia.
- Divulgación de medidas de autoprotección.
- Información sobre colaboración y apoyo en tareas de voluntariado.

Con independencia de estas campañas informativas, en la Web de la Junta de Andalucía se dispondrá, para los establecimientos afectados, la información que establece el Anexo III del Real Decreto 840/2015, de 21 de septiembre.

11.2. INFORMACIÓN Y DIVULGACIÓN A LAS ENTIDADES LOCALES.

Los programas de información a los municipios con riesgo de emergencia por accidentes graves en los que intervengan sustancias peligrosas, estarán dirigidos a proporcionar los datos básicos y necesarios para un adecuado desarrollo del Plan de Actuación Municipal.

Se informará sobre:

- Actuaciones básicas en el ámbito local.
- Acopio y suministro de información sobre medios y recursos.



- Apoyo en la toma de decisiones.
- Difusión de consejos para la población.

12. MANTENIMIENTO DEL PEE.

El mantenimiento está dirigido a garantizar que los procedimientos de actuación previstos en el PEE sean operativos, adecuándolo a las modificaciones que incidan en materias relacionadas con el mismo. En función de la magnitud y repercusión de las modificaciones se consideran dos procedimientos diferenciados, las actualizaciones y las revisiones.

A efectos de adecuar el programa de mantenimiento del PEE, la Dirección del Plan, una vez aprobado, establecerá lo siguiente:

- Plan de resolución de carencias detectadas en la implantación.
- Calendario de actividades para mantenimiento del PEE.

12.1. ACTUALIZACIONES Y COMPROBACIONES PERIÓDICAS.

El PEE puede someterse a una actualización puntual, asegurando así su aplicación permanente. Estas actualizaciones recogerán las modificaciones referidas tanto a los aspectos organizativos como operativos.

La actualización del PEE implica:

- Comprobación y actualización de nuevos nombramientos o cambios de los integrantes del PEE.
- Actualización del Catálogo de Medios y Recursos. Comprobación de la disponibilidad, adecuación técnica y asignación de recursos.
- Comprobación de la adecuación y eficacia de los procedimientos operativos.
- Adecuación y desarrollo de: sistemas y medios de comunicaciones, sistemas de aviso a la población, sistemas informáticos de gestión de emergencias y sistemas de previsión y alerta.

Igualmente se debe realizar una comprobación periódica que verifique el perfecto estado de uso de los equipos adscritos al PEE. Estas comprobaciones se realizarán de acuerdo con un programa de implantación general establecido por la Dirección del Plan. El programa deberá ser complementado con las recomendaciones del suministrador del equipo y la titularidad del equipo.



12.2. EJERCICIOS DE ADIESTRAMIENTO.

La formación del personal implicado en el PEE debe ser una labor continuada. Los programas de formación estarán destinados a los integrantes de:

- Los comités.
- El Centro de Coordinación Operativa.
- Los Grupos Operativos.
- Otros organismos implicados.

La formación recogerá los siguientes aspectos:

- Difusión del PEE a los componentes de los Grupos Operativos por parte de la Jefatura de dichos Grupos.
- Cursos de formación para los servicios implicados.
- Realización de ejercicios y simulacros (parciales y/ o globales) donde se verificará el estado de los procesos implicados en situaciones de emergencia.

Se redactarán informes sobre los resultados de los ejercicios realizados y una valoración final. Estos servirán de base para las adaptaciones en el PEE con la finalidad de obtener una mayor coherencia y efectividad de la respuesta frente a situaciones de emergencia.

La realización de los ejercicios por grupos reducidos, constituye en si mismo un elemento de mayor agilidad para la verificación modular del funcionamiento del PEE.

La Jefatura de cada Grupo Operativo, preparará un ejercicio en el que los miembros del mismo deberán emplear todos o parte de los medios necesarios en caso de accidente.

La preparación y diseño de los ejercicios de adiestramiento corresponden a la Jefatura de los Grupos Operativos. Para proceder a su seguimiento técnico y valoración, se constituirá una subcomisión entre los miembros del Comité Asesor del PEE. Los resultados del mismo serán sometidos a la decisión de la Dirección del Plan, para incorporar las mejoras sustanciales tan pronto como sea posible.

12.3. SIMULACROS.

Un simulacro consiste en la activación simulada del PEE en su totalidad al objeto de comprobar:

- El funcionamiento y efectividad de los sistemas de aviso a la población y transmisiones.
- La rapidez de respuesta de los Grupos Operativos y de la aplicación de medidas de protección.
- El funcionamiento de las medidas de protección y una primera evaluación de su eficacia.



Su finalidad es la de evaluar la operatividad del PEE, respecto a las prestaciones previstas y tomar las medidas correctoras pertinentes o revisar su operatividad, si fuese necesario. En este sentido, deben establecerse criterios para la evaluación de la coordinación de las actuaciones y la eficacia de éstas. Todas estas actuaciones se realizarán de acuerdo a la guía de realización de simulacros que se ha elaborado a estos efectos, en la que se incluye como fase necesaria el análisis y evaluación de los resultados aplicable para la mejora continua.

Se deberá realizar un simulacro del PEE para cada revisión. El tiempo transcurrido entre dos simulacros no podrá superar los 3 años.

12.4. EVALUACIÓN DE LA EFICACIA DE LA INFORMACIÓN A LA POBLACIÓN.

Las medidas de protección personal de la población constituyen un complemento indispensable a las medidas adoptadas por el PEE, entre otras razones, porque la mayoría de ellas, de acuerdo con lo establecido en la Guía de Respuesta, consisten en actuaciones que ha de realizar la propia población tendientes al alejamiento del lugar de los hechos o al confinamiento, una vez declarado el accidente. Por esta razón, y con el fin de familiarizarse con las mismas y facilitar la aplicación de otras medidas de protección, es fundamental que la población afectada tenga un conocimiento suficiente del contenido del PEE y de las actitudes que debe adoptar ante avisos de emergencia.

En este sentido, se promoverán periódicamente campañas accesibles de sensibilización entre la población de la zona planificada por parte de la Dirección del Plan, con la colaboración de los industriales afectados.

Estas campañas deberán fundamentarse en:

- Folletos descriptivos.
- Material audiovisual.
- Charlas y Conferencias sobre los objetivos y medios del PEE.
- Demostración de acciones de protección personal.
- Información cada vez que se produzca una activación del PEE, sea real o simulada.
- Contactos directos y visitas a instalaciones.

La forma concreta de esta información depende tanto de la idiosincrasia local como del estado de la opinión pública. En consecuencia el Gabinete de Información del PEE redactará estas comunicaciones para cada caso concreto, bajo la supervisión de la Dirección del Plan.

Debido al grave problema que puede resultar de un tratamiento inadecuado de esta información, la Dirección del Plan analizará, en el ámbito de influencia del PEE, la percepción de riesgo químico, como elemento



necesario para una posterior información a la población, en la que se establezcan las metodologías y contenidos adecuados para una divulgación y formación sobre los riesgos, medidas de autoprotección y otros aspectos relacionados con el PEE.

Es por todo ello que la campaña de información no termina hasta no comprobar el grado de eficacia de la misma. Se hace por tanto recomendable realizar un sondeo entre la población una vez realizada la campaña aplicando una técnica cuantitativa y cuestionario cerrado, con el solo objeto de mejorar las actuaciones futuras.

12.5. REVISIONES DEL PEE Y PROCEDIMIENTOS DE DISTRIBUCIÓN DE ÉSTAS.

Complementariamente a las actualizaciones antes señaladas, se establece la necesidad de realizar revisiones globales del PEE. Dicha revisión está dirigida a la reestructuración y complementación del PEE en relación a cambios destacables en los contenidos del mismo, motivados por causas técnicas o de ordenación administrativa o legislativa. Su periodicidad será de tres años, salvo razón motivada. Las revisiones serán aprobadas por el Director del plan, previo informe, si procede, del Comité Asesor.

El PEE establece un período de tiempo máximo de 3 años para realizar las revisiones del mismo. Además se considera la conveniencia de hacer la revisión con anterioridad al vencimiento de dicho período cuando así lo aconsejen los resultados de los ejercicios y simulacros, la evolución de las tendencias en evaluar y combatir accidentes mayores, las modificaciones en los establecimientos, alteraciones en los servicios intervinientes o cualquier otra circunstancia que altere sustancialmente la eficacia en su aplicación.

Toda aquella alteración del PEE que afecte a la organización del mismo, deberá ser comunicada con la suficiente antelación, con el fin de mantener la vigencia y operatividad del mismo. Dicho compromiso se extiende a todos los Organismos y entidades que participan en el PEE.

Se determinarán actuaciones, además de las mencionadas con anterioridad, relativas a la evaluación y optimización de:

- Metodología de identificación de riesgos.
- Estructuras organizativas y procedimientos operativos.
- Medidas de actuación.
- Dotación de medios y equipamiento.
- Sistemas de aviso y comunicación.
- Accesibilidad a la información a desarrollar en el marco del PEE, especialmente por las personas con discapacidad y otros colectivos en situación de vulnerabilidad, e idoneidad de medios utilizados.



13. PLANES DE ACTUACIÓN MUNICIPAL.

Los planes de actuación municipal se basarán en las directrices del PEE, en cuanto a la identificación del riesgo, análisis de consecuencias, zonas objeto de planificación, medidas de protección a la población y actuaciones previstas. Estos planes forman parte del PEE y deberán ser homologados por la Comisión de Protección Civil de Andalucía.

El Plan de Actuación Municipal se adaptará a las características específicas de cada municipio en lo que respecta a demografía, urbanismo, topografía y aspectos socioeconómicos.

El principal objeto del Plan será el de protección e información a la población.

13.1. FUNCIONES BÁSICAS.

Las actuaciones fundamentales que debe desarrollar el Plan de Actuación Municipal ante el riesgo de accidentes graves en los que intervienen sustancias peligrosas son las siguientes:

- Apoyo e integración en su caso en los Grupos Operativos previstos en el PEE.
- Colaboración en la puesta en marcha de las medidas de protección a la población en el marco del PEE y bajo la dirección de este.
- Colaboración en la aplicación del sistema de avisos a la población a requerimiento de la Dirección del Plan y bajo la dirección de esta.
- Colaboración en la difusión y divulgación entre la población afectada del PEE.

13.2. CONTENIDO MÍNIMO DE LOS PLANES DE ACTUACIÓN MUNICIPAL.

Recogiendo los puntos del apartado anterior sobre las funciones básicas del Plan de Actuación Municipal, se establece el siguiente contenido mínimo que ha de incluir el Plan para que sea eficaz y operativo, sin perjuicio de otras actuaciones a desarrollar, que por las características del territorio afectado o por la tipología del accidente, puedan preverse.

1. INTRODUCCIÓN

- 1.1. Objetivos y justificación del Plan en el contexto de la planificación local y de los PEE.
- 1.2. Marco legislativo y desarrollo del proceso de elaboración, aprobación y homologación.

2. DESCRIPCIÓN DEL MUNICIPIO Y ÁMBITO DE APLICACIÓN.

- 2.1. Características geofísicas.
- 2.2. Estructura urbanística / Demografía.
- 2.3. Vías de comunicación.



2.4. Elementos vulnerables a destacar.

2.5. Riesgos asociados.

3. ESTRUCTURA Y ORGANIZACIÓN

3.1. Definición de la persona responsable local de la emergencia.

3.2. Asignación de la representación en el Comité Asesor del PEE.

3.3. Determinación del CECOPAL.

3.4. Determinación de los efectivos operativos locales y su integración en los Grupos Operativos del Plan de Emergencia de Comunidad Autónoma.

3.5. Organigrama y funciones.

4. OPERATIVIDAD.

4.1. Comunicación CECOPAL - CECOP.

4.2. Notificación de la emergencia.

4.3. Activación del Plan de Actuación Municipal.

4.4. Conexión – integración operativa con el Plan de Emergencia de Comunidad Autónoma.

5. IMPLANTACIÓN Y MANTENIMIENTO.

5.1. Formación y capacitación.

5.2. Revisión y ejercicios.

5.3. Implantación y actualización.

ANEXO I: Zonas y población potencialmente afectadas.

ANEXO II: Procedimientos de evacuación. Rutas principales.

ANEXO III: Zonas de seguridad. Áreas e instalaciones alojamiento.

ANEXO IV: Medidas de protección específicas.

13.3. CENTROS DE COORDINACIÓN OPERATIVOS LOCALES.

Los CECOPAL desarrollan una tarea fundamental en la coordinación de las actuaciones previstas en el Plan de Actuación Municipal y sirven de apoyo a la coordinación con el PEE.

La constitución del CECOPAL se realizará siempre que se haya declarado la situación de emergencia, y en las situaciones que se estime oportuno por la Dirección del Plan.

Desde el CECOPAL se realizarán las siguientes acciones:

- Conexión con los Servicios Operativos Locales.
- Transmisión de información de la evolución.
- Petición de medios y recursos adicionales para luchar contra la emergencia.



- Avisos y difusión de normas y consejos a la población.

13.4. INTERFASE DE LOS PLANES DE ACTUACIÓN MUNICIPAL Y EL PEE.

En todas aquellas situaciones en que se active el Plan de Actuación Municipal, la Dirección de dicho Plan debe mantener informada a la Dirección del PEE. Dicha información debe ser de carácter inmediato, y continuada durante todo el proceso en que el PEE se encuentre activado, informando sobre las medidas que se van adoptando y la evolución de la situación.

El procedimiento de información se establecerá desde el CECOPAL en comunicación con el CECEM 112-Andalucía.



Junta de Andalucía

Consejería de la Presidencia,
Administración pública e Interior
Delegación del Gobierno de Sevilla

PLAN DE EMERGENCIA EXTERIOR ANTE EL RIESGO DE ACCIDENTES GRAVES EN LOS QUE INTERVIENEN SUSTANCIAS PELIGROSAS

SOLUCIA RENOVABLES 1
LEBRIJA (SEVILLA)
Anexo

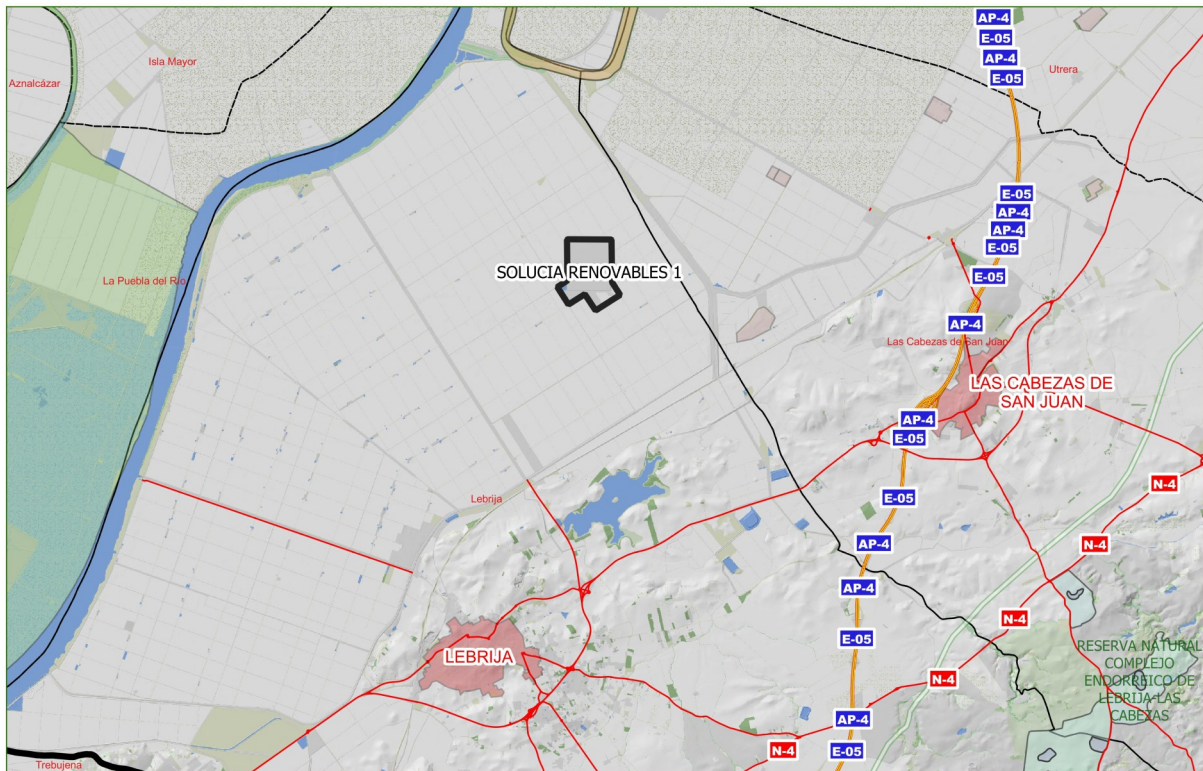


OBJETO Y ÁMBITO.

El objeto de este documento es incluir información que forma parte del plan de emergencia exterior, pero que puede ser modificada en las revisiones del plan.

El término municipal que podría verse afectado en caso de activación de este Plan de Emergencia Exterior corresponde a Lebrija.

MAPA DE SITUACIÓN



La realización de los análisis de riesgos y las evaluaciones de los accidentes es obligación de SOLUCIA RENOVABLES 1, estando incluidos en los Informes de Seguridad. Esta información ha sido sometida al trámite de evaluación por la Consejería competente en materia de industria, y atendiendo a lo previsto en el artículo 10 del Real Decreto 840/2015, de 21 de septiembre.

Estos estudios siguen la metodología y en líneas generales se describe en el texto de plan. De ellos, se han extraído los escenarios planteados y el cálculo de consecuencias cuyo resumen se indica a continuación:

Escenario	Sustancia	Descripción	Naturaleza del Daño	ZI (m)	ZA (m)	ZED (m)	Categoría
1	Aceite térmico	Derrame en zona de descarga	Derrame	--	--	--	1
2	Aceite térmico	Derrame en zona de descarga	Derrame	--	--	--	1
3	Aceite térmico	Derrame en zona de almacenamiento	Derrame	--	--	--	1
4	Aceite térmico	Derrame en zona de almacenamiento	Derrame	--	--	--	1
5	Aceite térmico	Derrame en circuito de fluido térmico	Derrame	--	--	--	1
6	GNL	BLEVE en almacenamiento de GNL	BLEVE	419	581	430	2

Escenario	Sustancia	Descripción	Naturaleza del Daño	ZI (m)	ZA (m)	ZED (m)	Categoría
7	GNL	Incendio de charco por rotura en descarga	Incendio de charco	35	42	30	2
8	GNL	Explosión de nube por rotura en descarga	Explosión no confinada	30	73	22	2
9	GNL	Incendio de charco por rotura de línea	Incendio de charco	31	37	29	2
10	GNL	Explosión de nube por rotura de línea	Explosión no confinada	40	104	32	2
11	HTF	Derrame de aceite por rotura de tanque	Incendio de charco	50	60	42	2
12	HTF	Derrame de aceite por fallo en bomba	Incendio de charco	27	33	26	2
13	HTF	Derrame en circuito térmico alta temperatura	Explosión no confinada	35	72	30	2

ESCENARIOS OBJETO DE PLANIFICACIÓN

Así para la planificación, se elige el escenario con mayor zona de intervención:

Escenario	Sustancia	Descripción	Naturaleza del Daño	ZI (m)	ZA (m)	ZED (m)	Categoría
6	GNL	BLEVE en almacenamiento de GNL	BLEVE	419	581	430	2

Estos datos corresponden:

- Plan de Emergencia Interior Planta Termosolar Lebrija. Octubre 2019. Revisión 5.

ELEMENTOS VULNERABLES

Los elementos vulnerables con posibilidad de verse afectados son consultados principalmente en las bases cartográficas del Instituto de Estadística y Cartografía de Andalucía (en adelante, IECA), actualizado en junio de 2021. Estas capas se incorporan al Sistema de información Geográfico empleado en la emergencia, de forma que se encuentre lo más actualizado posible. Entre otros, los elementos vulnerables más relevantes son los siguientes:

1. Núcleos de Población (Sistema urbano).
 - 1.1. Cabeceras municipales.
 - 1.2. Núcleos secundarios.
 - 1.3. Zonas Industriales.
 - 1.4. Diseminados.
2. Vías de comunicación.
 - 2.1. Autovías y autopistas.
 - 2.2. Carreteras convencionales.
 - 2.3. Ferrocarril.
3. Hidrología (Hidrografía) e infraestructuras hidráulicas.
 - 3.1. Red hidrográfica.
 - 3.2. Superficies de agua.
 - 3.3. Estaciones de tratamiento de agua potable.
4. Infraestructuras energéticas.
 - 4.1. Oleoductos.
 - 4.2. Gaseoductos.
 - 4.3. Subestaciones eléctricas.

- 4.4.Redes eléctricas.
- 5. Otros.
 - 5.1.Patrimonio histórico, cultural y natural.
 - 5.2.Centros educativos.
 - 5.3.Servicios de salud.
 - 5.4.Instalaciones deportivas.
 - 5.5.Gasolineras.
 - 5.6.Playas.

Los Elementos Vulnerables con posibilidad de verse afectados son los siguientes:

Tipo	Elemento	Distancia aprox. (Km.)
Red Eléctrica	TMS Lebrija-Puerto Sta María	0
Subestación Eléctrica	TMS Lebrija	0
Usos de suelo	Terrenos regados permanentemente (zonas de cultivo)	0