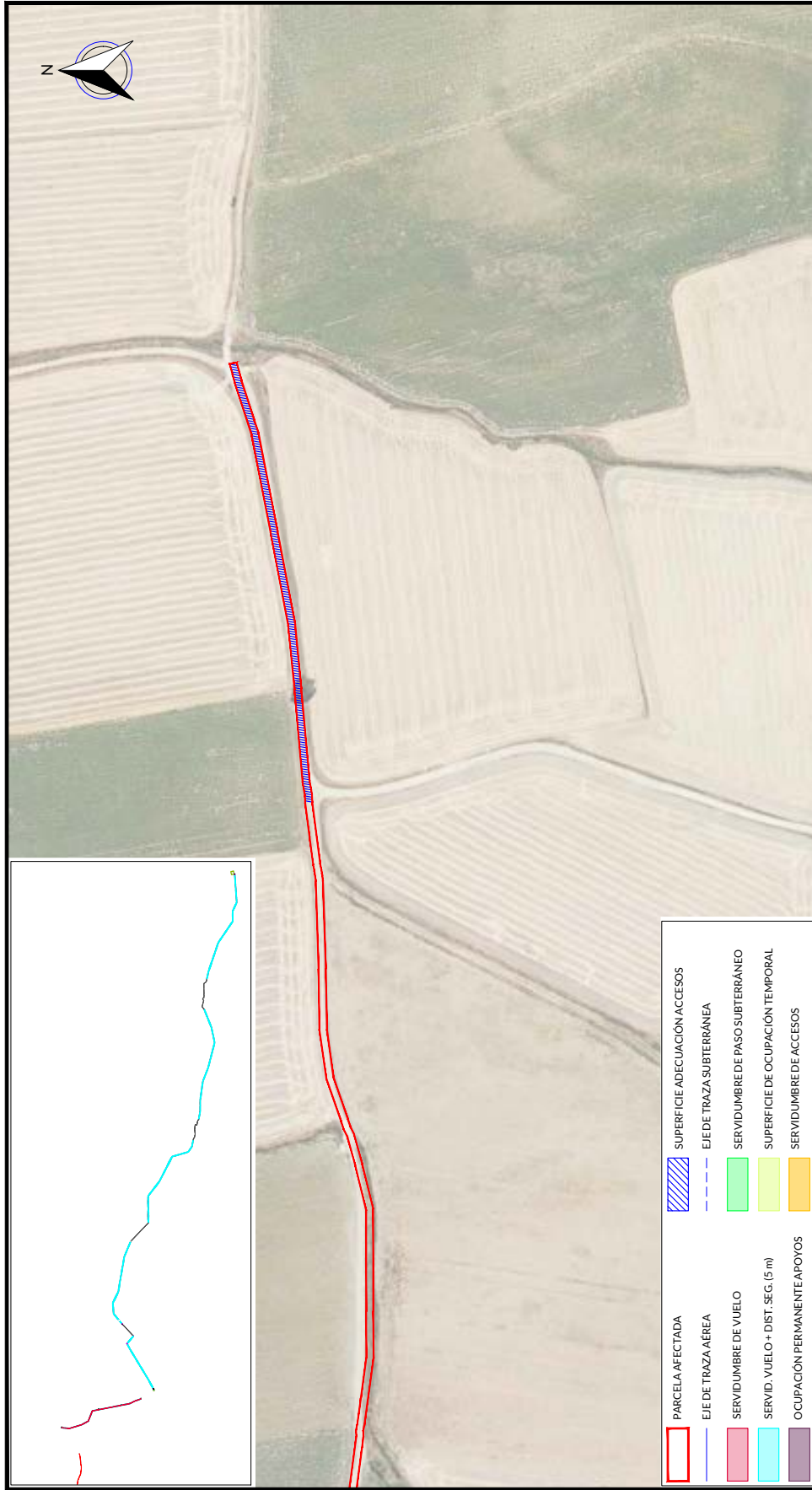


	PARCELA AFECTADA
	EJE DE TRAZA AÉREA
	SERVIDUMBRE DE VUELO
	SERVID. VUELO + DIST. SEG. (5 m)
	OCCUPACIÓN PERMANENTE APOYOS
	SUPERFICIE ADECUACIÓN ACCESOS
	EJE DE TRAZA SUBTERRÁNEA
	SERVIDUMBRE DE PASO SUBTERRÁNEO
	SUPERFICIE DE OCUPACIÓN TEMPORAL
	SERVIDUMBRE DE ACCESOS

RELACION DE BIENES Y DERECHOS AFECTADOS POR ARCO 8- EXPTE 285.986																						
Nº de ficha proyecto	DATOS DE LA PARCELA CATASTRAL					AFECCION TRAMO AÉREO					AFECCION TRAMO SUBTERRÁNEO		ACCESO PSF									
	Título	Dirección catastral	Término Municipal	Parcela	Pol.	Par.	Referencia Catastral	Superficie Catastral (m2)	Clase / Uso principal / Cultivo-aprovechamiento	Apoyo	Superficie apoyos (m2)	Longitud de vuelo (m)	Servidumbre Vuelo (m2)	Servidumbre Seguridad (m2)	Superficie apoyo (m2)	Ocupación temporal (m2)	Longitud de emisión (m)	Servidumbre Permanente: Servidumbre Seguridad (m2)	Servidumbre Temporal: Superficie + Superficie + acople (m2)	Paso (m2)	Servidumbre de paso (m2)	
C03	AYUNTAMIENTO DE CASTILLEJA DEL CAMPO	Poligono 3 Parcela 3022 CAMINO DE AZNALCOLLA (SEVILLA)	CASTILLEJA DEL CAMPO	CAMINO DE AZNALCOLLA	3	902	41303A0339002	2862	Rústico / Agrario / Vig. de dominio público													2,862,00
REV	FECHA	DISCRIPCIÓN					DIBUJADO	REVISADO	PROYECTADO	PROYECTO:		ESCALA:		REVISIÓN:	PROTECCIÓN:		ORIGINAL:					
00	MARZO-2023	EDICIÓN INICIAL					D.S.F.	L.V.H.	LVH.	PSF ARCO 8- EXPTE 285.986		1:5.000		00	PROTECCIÓN:		ORIGINAL: A3					
										AFECCION PARCELA C03												
										DENOMINACIÓN:												
										FICHERO: I-20-024-BDW-03GUP												
										Nº PLANO: 03												
										HOJA Nº: C03 DE 01												

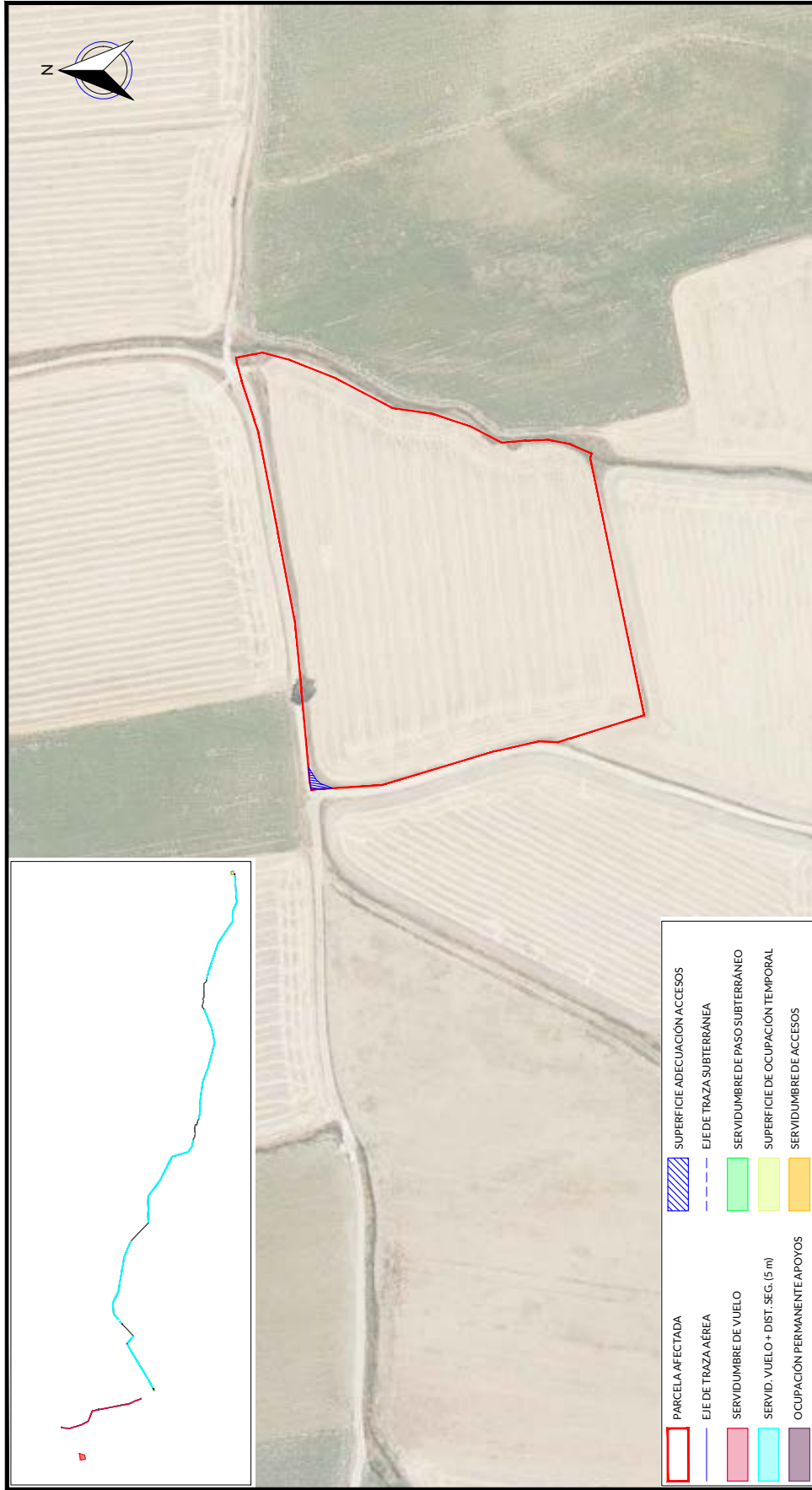


EYDETEC, es el único titular de todos los derechos de propiedad intelectual del presente documento. Todos los derechos están reservados y por tanto su contenido pertenece íntegramente a EYDETEC. El acceso a este documento no supone ni autoriza el uso no autorizado del contenido del presente documento. EYDETEC, no asumirá ninguna responsabilidad derivada del uso no autorizado del presente documento. EYDETEC, es un servicio de EYDETEC, S.L. inscrita en el Registro Mercantil de Sevilla, al tomo 6579, Libro 0, Folio 140, Hoja SE-118471, Inscripción 1ª, provincia del CIF B-90883779. EYDETEC, es un servicio de EYDETEC, S.L. inscrita en el Registro Mercantil de Sevilla, al tomo 6579, Libro 0, Folio 140, Hoja SE-118471, Inscripción 1ª, provincia del CIF B-90883779. EYDETEC, es un servicio de EYDETEC, S.L. inscrita en el Registro Mercantil de Sevilla, al tomo 6579, Libro 0, Folio 140, Hoja SE-118471, Inscripción 1ª, provincia del CIF B-90883779. EYDETEC, es un servicio de EYDETEC, S.L. inscrita en el Registro Mercantil de Sevilla, al tomo 6579, Libro 0, Folio 140, Hoja SE-118471, Inscripción 1ª, provincia del CIF B-90883779.



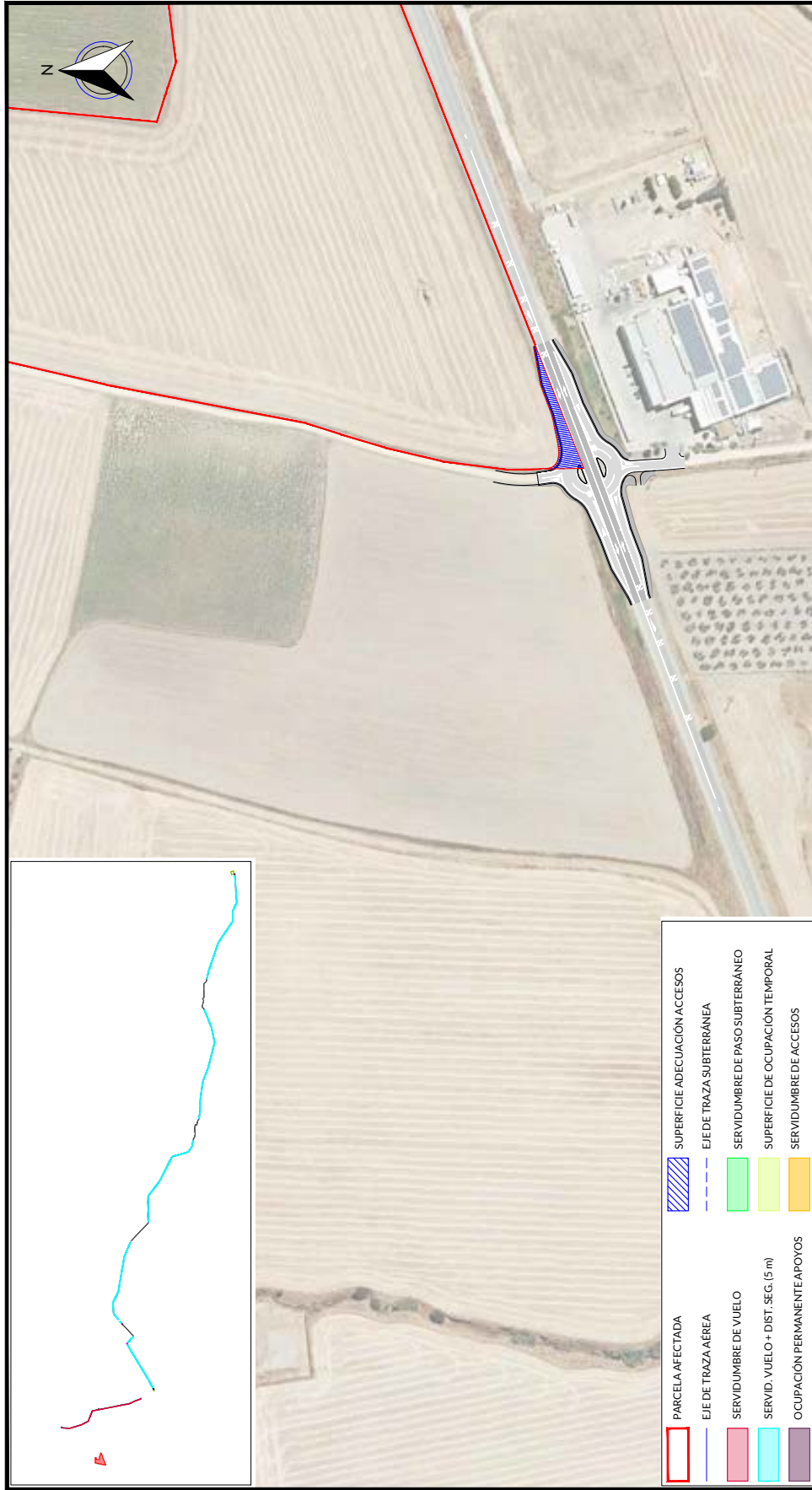
RELACION DE BIENES Y DERECHOS AFECTADOS POR ARCO 8- EXPTE 285.986																					
DATOS DE LA PARCELA CATASTRAL				AFECCION TRAMO AEREO				AFECCION TRAMO SUBTERRANEO		ACCESO PSF											
Nº de Ficha según proyecto	Titular	Dirección catastral	Término Municipal	Parcela	Pol.	Par.	Referencia Catastral	Superficie Catastral (m2)	Clase / Uso principal / Cultivo aprovechamiento	Apoyo	Superficie apoyos (m2)	Longitud de vuelo (m)	Longitud de canalización (m)	Superficie de acceso al vuelo (m2)	Superficie de acceso al apoyo (m2)	Superficie de ocupación temporal (m2)	Superficie de ocupación temporal (m2)	Superficie de ocupación temporal (m2)	Superficie de ocupación temporal (m2)	Plano Dominio	
C04	JUNTA DE ANDALUCIA	POLIGONO 3 Parcela 5003 VEREDA CARBONEROS, CASTILLEJA DEL CAMPO (SEVILLA)	CASTILLEJA DEL CAMPO	VEREDA CARBONEROS	3	9003	41030400309003	4183	Ruiz / Agrado / Via de comunicación de dominio publico											80354	
REV.	FECHA	DISCRICION		PROYECTADO	DIBUJADO	REVISADO	APROBADO	PROYECTO:													
00	MARZO-2023	EDICION INICIAL		LVH.	D.S.F.	LVH.	C.R.R.	PSF ARCO 8- EXPTE 285.986													
								DENOMINACION:													
								AFECCION PARCELA C04													
								ARCHIVO:	Nº PLANO:	HOJA Nº:	REVISION:		ESCALA:	PROTECCION:	ORIGINAL:						
								I-20-024-BDW-03GUP	03	C04 DE 01	00	1:2.000			A3						





RELACION DE BIENES Y DERECHOS AFECTADOS POR ARCO 8- EXPTE 285.986																		
DATOS DE LA PARCELA CATASTRAL					AFECCION TRAMO AEREO					AFECCION TRAMO SUBTERRANEO								
Nº de Ficha según proyecto	Titular	Dirección catastral	Término Municipal	Parcela	Pól. Par.	Referencia Catastral	Superficie Catastral (m2)	Clase / Uso principal / Cultivo aprovechamiento	Apoyo	Superficie apoyos (m2)	Longitud de vuelo (m)	Servidumbre y Vales (m2)	Superficie Acceso al apoyo (m2)	Ocupación temporal (m2)	Longitud de canalización (m)	Servidumbre Zona+ Seguridad (m2)	Servidumbre Paso-Máquina+ Superficie apoyo (m2)	ACCESO PSF
C05	PEREZ ZARZA MARIA PAZ PEREZ ZARZA MARIA BIEN PEREZ ZARZA JULIO	Polygono 4 Parcela 25 VERDEJO ALTO. CASTILLEJA DEL CAMPO (SEVILLA)	CASTILLEJA DEL CAMPO	VERDEJO ALTO	4	25	41030000400025	Rústico / Agrario / Laboro / Labradío seco										Plano Dombó (m2)
REV.	FECHA	DISCRICION		PROYECTADO	DIBUJADO	REVISADO	PROYECTO:											
00	MARZO-2023	EDICIÓN INICIAL		LV.H.	D.S.F.	LV.H.	ARROBADO	PSF ARCO 8- EXPTE 285.986										
							C.R.R.	AFECCION PARCELA C05										
								DENOMINACION:										
								FICHERO: I-20-024-BDW-03GUP										
								HOJA Nº: C05 DE 01										
								Nº PLANO: 03										
								ESCALA: 1:2.000										
								PROTECCION: ORIGINAL										
								REVISION: 00										
								ORIGINAL: A3										



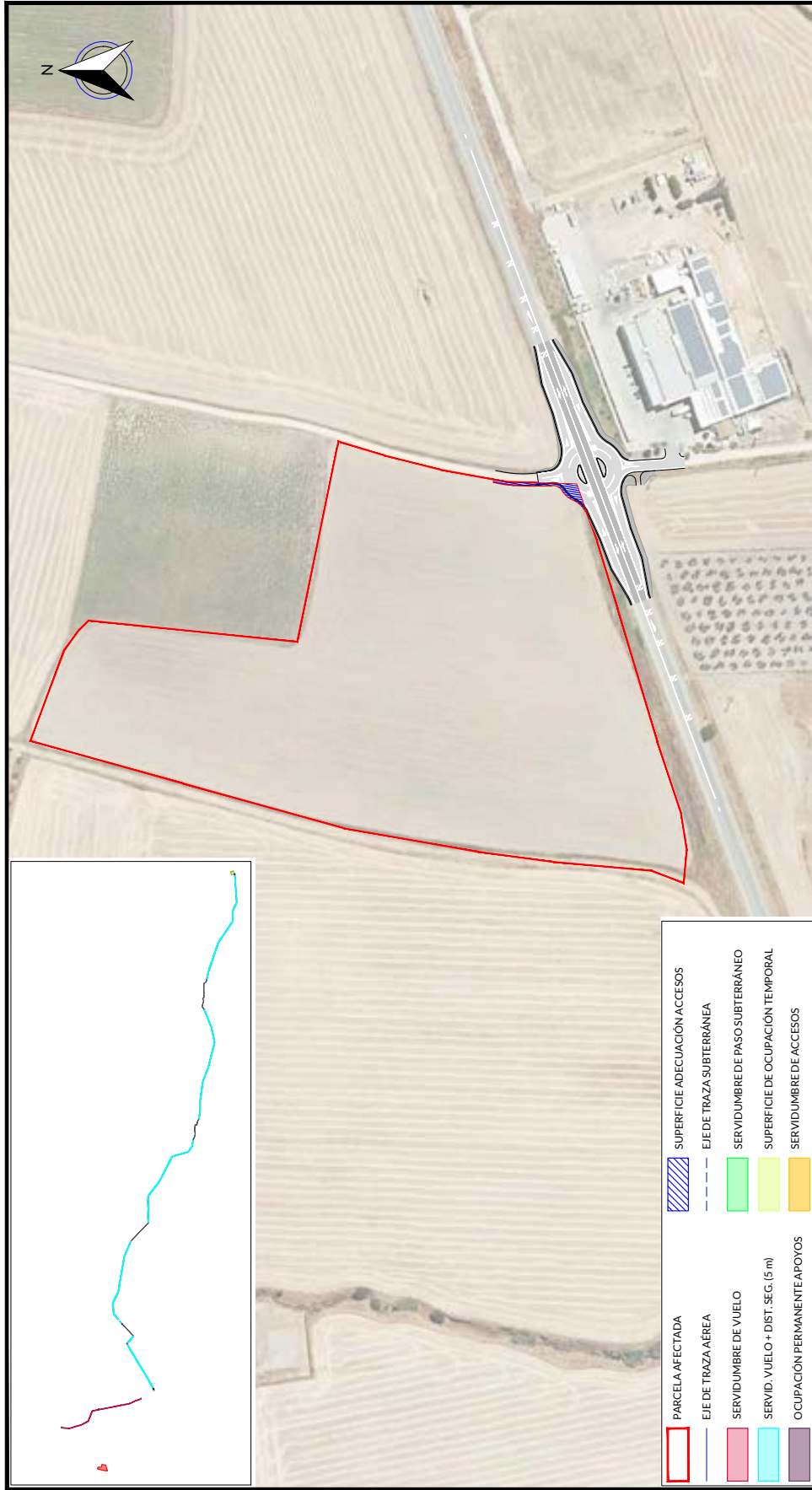


	PARCELA AFECTADA
	SUPERFICIE ADECUACION ACCESOS
	EJE DE TRAZA SUBTERRÁNEA
	SERVIDUMBRE DE PASO SUBTERRÁNEO
	SUPERFICIE DE OCUPACIÓN TEMPORAL
	SERVIDUMBRE DE ACCESOS
	SERVIDUMBRE DE VUELO
	SERVID. VUELO + DIST. SEG. (5 m)
	OCUPACIÓN PERMANENTE APOYOS

RELACION DE BIENES Y DERECHOS AFECTADOS POR ARCO 8- EXPT 285.986																						
DATOS DE LA PARCELA CATASTRAL					AFECCION TRAMO AEREO					AFECCION TRAMO SUBTERRANEO					ACCESO PSF							
Nº de ficha según proyecto	Titular	Dirección catastral	Término Municipal	Parcela	Pol.	Par.	Referencia Catastral	Superficie Catastral (m2)	Clase / Uso principal / Cultivo aprovechamiento	Apoyo	Superficie apoyos (m2)	Longitud de vuelo (m)	Servidumbre y Valor (m2)	Servidumbre Superficie apoyo (m2)	Ocupación temporal (m2)	Longitud canalización (m)	Superficie Zona+ Paso-Máquina+ Superficie apoyo (m2)	Servidumbre de paso (m2)	Plano Dominio (m2)	ACCESO PSF		
CO6	LA SARTENE/ASL	Polígono nº Parcela 37 EL TRIGO- CASTILLEJA DEL CAMPO (SEVILLA)	CASTILLEJA DEL CAMPO	EL TRIGO	4	37	41030/000/000/037	72223	Rústico / Agrario / Labor o Labradío secano										412			
REV.	FECHA	DISCRICION			PROYECTADO	DIBUJADO	REVISADO	APROBADO	PROYECTO:											ESCALA:	PROTECCION:	ORIGINAL:
00	MARZO-2023	EDICION INICIAL			LV.H.	D.S.F.	LV.H.	C.R.R.	PSF ARCO 8- EXPT 285.986											1:2.000		A3
									DENOMINACION:											REVISION:		
									AFECCION PARCELA CO6											00		
									FICHERO:											HOJA Nº:		
									I-20-024-BDW-03GUP											03	CO6 DE 01	
									Nº PLANO:													




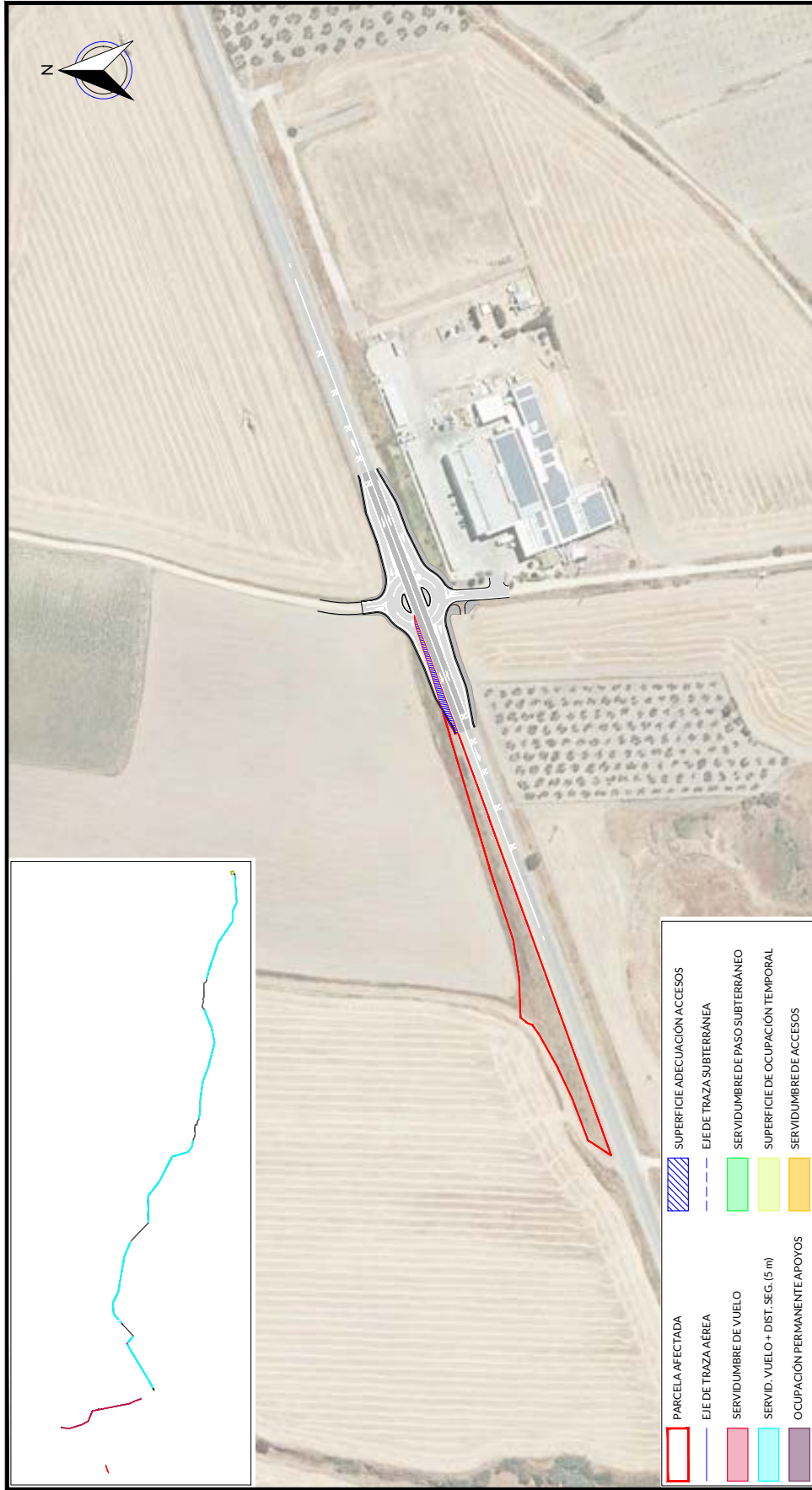
EYDETEC, es el único titular de todos los derechos de propiedad intelectual del presente documento. Todos los derechos están reservados y por tanto su contenido pertenece íntica y exclusivamente a EYDETEC. El acceso a este documento no supondrá en forma alguna, licencia para su reproducción total o parcial, modificación o distribución que, en todo caso, estarán prohibidas salvo previo y expreso consentimiento por escrito de EYDETEC. EYDETEC, no asumirá ninguna responsabilidad derivada del uso no autorizado del contenido del presente documento.



PARCELA AFECTADA	SUPERFICIE ADECUACIÓN ACCESOS
EJE DE TRAZA AÉREA	EJE DE TRAZA SUBTERRÁNEA
SERVIDUMBRE DE VUELO	SERVIDUMBRE DE PASO SUBTERRÁNEO
SERVID. VUELO + DIST. SEG. (5 m)	SUPERFICIE DE OCUPACIÓN TEMPORAL
OCUPACIÓN PERMANENTE APOYOS	SERVIDUMBRE DE ACCESOS

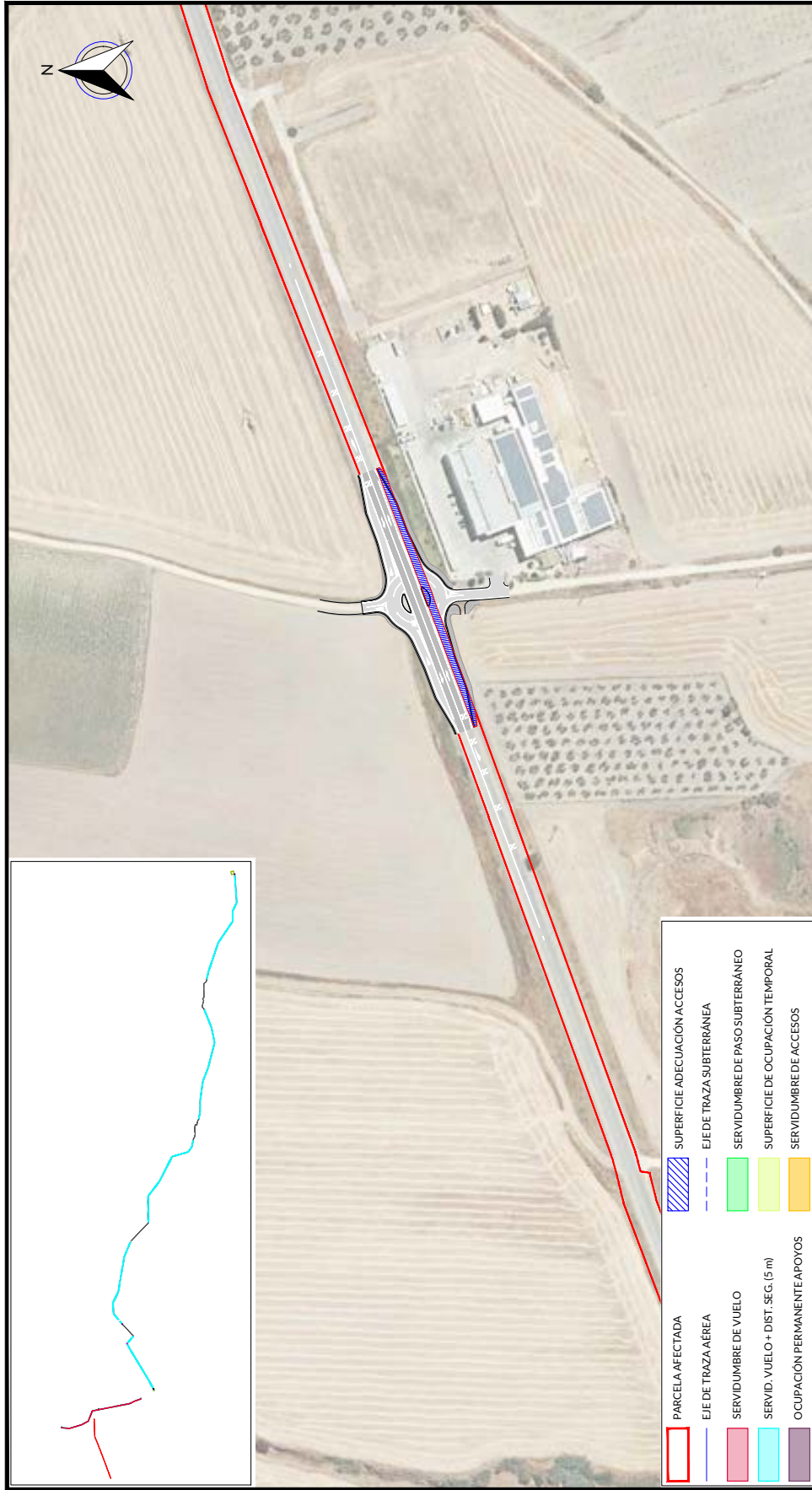
RELACION DE BIENES Y DERECHOS AFECTADOS POR ARCO 8- EXPT 285.986																																		
DATOS DE LA PARCELA CATASTRAL					AFECCION TRAMO AEREO					AFECCION TRAMO SUBTERRANEO					ACCESO PSF																			
Nº de ficha según proyecto	Titular	Dirección catastral	Término Municipal	Parcela	Pol.	Par.	Referencia Catastral	Superficie Catastral (m2)	Clase / Uso principal / Cultivo aprovechamiento	Apoyo	Superficie apoyos (m2)	Longitud de vuelo (m)	Servidumbre y Vías (m2)	Servidumbre Seguridad (m2)	Superficie Acceso apoyo (m2)	Ocupación temporal (m2)	Longitud canalización (m)	Medidas Perforación Zona+ Seguridad (m2)	Superficie Paso-Máquina+ Superficie apoyo (m2)	Servidumbre de paso (m2)	Piano Dombro (m2)													
C07	LA SARTENEJAS L	Poligono 4 Parcelas 50 JAS BEATAS, CASTILLEJA DEL CAMPO (SEVILLA)	CASTILLEJA DEL CAMPO	LAS BEATAS	4	50	41030400400050	44.594	Rústico / Agrario / Labor o Cultivo secano													144												
FECHA					PROYECTADO					REVISADO					APROBADO																			
00 MARZO-2023					LV.H.					D.S.F.					LV.H.					C.R.R.														
DISCRICION										PSF ARCO 8- EXPT 285.986										PROYECTO:														
EDICION INICIAL										AFECCION PARCELA C07										DENOMINACION:														
										I-20-024-BDW-03GUP										FICHERO:														
										Nº PLANO: 03										HOJA Nº: C07 DE 01														
																				REVISION: 00					ESCALA: 1:2.000					PROTECCION: ORIGINAL: A3				





RELACION DE BIENES Y DERECHOS AFECTADOS POR ARCO 8- EXPT 285.986																											
DATOS DE LA PARCELA CATASTRAL					AFECCION TRAMO AEREO					AFECCION TRAMO SUBTERRANEO					ACCESO P.F.												
Nº de ficha según proyecto	Titular	Dirección catastral	Término Municipal	Parcela	Pól. Par.	Referencia Catastral	Superficie Catastral (m2)	Clase / Uso principal / Cultivo aprovechamiento	Apoyo	Superficie apoyos (m2)	Longitud de vuelo (m)	Servidumbre Vuelo (m2)	Superficie Acceso al apoyo (m2)	Ocupación temporal (m2)	Longitud de canalización (m)	Servidumbre Zona+ Paso-Máquina+ Superficie apoyo (m2)	Servidumbre de Paso (m2)	Plano Dominio	Donbno de Paso (m2)								
C08	GAMERO CIVICOMARIA	Polígono 4 Parcelas 51 LAS BEATAS CASTILLEJA DEL CAMPO (SEVILLA)	CASTILLEJA DEL CAMPO	LAS BEATAS	4	51	41030400400051	246	Rústico / Agrario / Laboro Establecimiento										158								
PROYECTADO										DIBUJADO										REVISADO		APROBADO					
FECHA										DISCRICION										REVISO		ESCALA		PROTECCION			
00										MARZO-2023										EDICION INICIAL		00		1:2.000		ORIGINAL	
PROYECTO:										PSF ARCO 8- EXPT 285.986										HOLA Nº:		C08 DE 01		ORIGINAL:			
DENOMINACION:										AFECCION PARCELA C08										Nº PLANO:		03		ORIGINAL:			
FICHERO:										I-20-024-BDW-03GUP										FICHERO:		A3		ORIGINAL:			



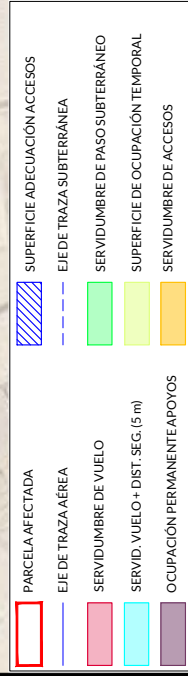
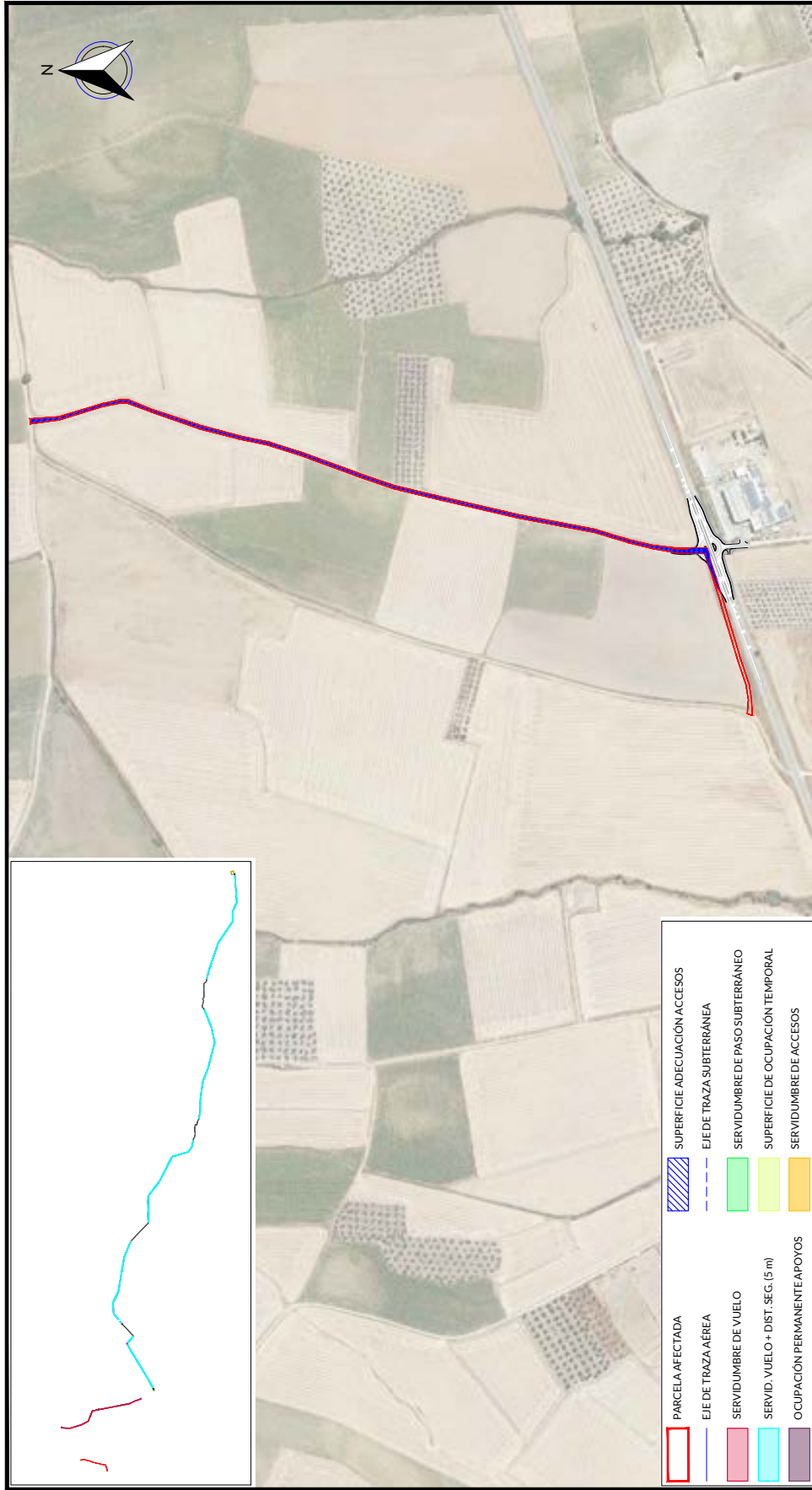



RELACION DE BIENES Y DERECHOS AFECTADOS POR ARCO 8- EXPT 285.986																			
DATOS DE LA PARCELA CATASTRAL				AFECCION TRAMO AEREO				AFECCION TRAMO SUBTERRANEO		ACCESO PSF									
Nº de ficha según proyecto	Titular	Dirección catastral	Término Municipal	Parcela	Pol.	Par.	Referencia Catastral	Superficie Catastral (m2)	Clase / Uso principal / Cultivo aprovechamiento	Apoyo	Superficie apoyos (m2)	Longitud de vuelo (m)	Longitud de canalización (m)	Superficie de acceso al apoyo (m2)	Superficie de ocupación temporal (m2)	Superficie de ocupación temporal + Paso-Máquina + Superficie apoyo (m2)	Superficie de ocupación temporal + Paso-Máquina + Superficie apoyo (m2)	Servidumbre de paso (m2)	Plano Dominio (m2)
C09	JUNTA DE ANDALUCIA	Polígono 4 Parcela 9001 CARRETERA AVZ CASTILLEJA DEL CAMPO (SEVILLA)	CASTILLEJA DEL CAMPO	CARRETERA AVZ	4	9001	41030400409001	28,377	Rústico / Agrario / Vía de comunicación de dominio público										541
REV.	FECHA	DISCRICION		PROYECTADO	DIBUJADO	REVISADO	APROBADO	PROYECTO:											
00	MARZO-2023	EDICION INICIAL		LV.H.	D.S.F.	LV.H.	C.R.R.	PSF ARCO 8- EXPT 285.986											
								DENOMINACION:											
								AFECCION PARCELA C09											
								FICHERO: I-20-024-BDW-03GUP											
								HOJA Nº: C09 DE 01											
								Nº PLANO: 03											
								ESCALA: 1:2.000											
								PROTECCION: ORIGINAL											
								REVISION: 00											
								ORIGINAL: A3											



EYDETEC, es el único titular de todos los derechos de propiedad intelectual del presente documento. Todos los derechos están reservados y por tanto su contenido pertenece íntegramente a EYDETEC. El acceso a este documento no supone ni autoriza la reproducción total o parcial, modificación o distribución que en todo caso, estarán prohibidas salvo previo y expreso consentimiento por escrito de EYDETEC. EYDETEC, no asumirá ninguna responsabilidad derivada del uso no autorizado del contenido del presente documento. Libro O. Folio 140. Hojas SE-118471. Inscripción 1ª. provincia del CIF B-90883779





RELACION DE BIENES Y DERECHOS AFECTADOS POR ARCO 8- EXPT 285.986																
Nº de Ficha según proyecto	DATOS DE LA PARCELA CATASTRAL				AFECCION TRAMO AEREO				AFECCION TRAMO SUBTERRANEO		ACCESO PSF					
	Titular	Dirección catastral	Término Municipal	Parcela	Pól. Par.	Referencia Catastral	Superficie Catastral (m2)	Clase / Uso principal / Cultivo aprovechamiento	Apoyo	Superficie apoyos (m2)	Longitud de vuelo (m)	Longitud de canalización (m)	Superficie de "Zanja" Seguridad (m2)	Superficie Paso-Máquina+ Superficie apoyo (m2)	Superficie de Paso (m2)	Plano Dominio (m2)
C10	AYUNTAMIENTO DE CASTILLEJA DEL CAMPO	Polígono 4 Parcela 9007 CNO ZAVALLCOLLAR, CASTILLEJA DEL CAMPO (SEVILLA)	CASTILLEJA DEL CAMPO	CNO RZMNCOLLAR	4	9007	41030A00409007	5,135	Rústico / Agrario Vía de comunicación de dominio público						376292	506
REV.	FECHA	DISCRICION		PROYECTADO	DIBUJADO	REVISADO	APROBADO	PROYECTO:								
00	MARZO-2023	EDICION INICIAL		LV.H.	D.S.F.	LV.H.	C.R.R.	PSF ARCO 8- EXPT 285.986								
								DENOMINACION:								
								AFECCION PARCELA C10								
								FICHERO: I-20-024-BDW-03GUP								
								Nº PLANO: 03								
								HOJA Nº: C10 DE 01								
								REVISION: 00								
								ESCALA: 1:5.000								
								PROTECCION: ORIGINAL								
								ORIGINAL: A3								



EYDETEC, es el único titular de todos los derechos de propiedad intelectual del presente documento. Todos los derechos están reservados y por tanto su contenido pertenece íntica y exclusivamente a EYDETEC. El acceso a este documento no supone ni autoriza la reproducción total o parcial, modificación o distribución que en todo caso, estarán prohibidas salvo previo y expreso consentimiento por escrito de EYDETEC. EYDETEC, no asumirá ninguna responsabilidad derivada del uso no autorizado del contenido del presente documento. Libro 01, Folio 140, Hoja SE-118471, Inscripción Mercantil en Sevilla, al Tomo 6579, Libro 01, Folio 140, Hoja SE-118471, Inscripción 1ª, provincia del CIP B-9088377



RELACION DE BIENES Y DERECHOS AFECTADOS POR ARCO 8- EXPT 285.986																	
DATOS DE LA PARCELA CATASTRAL				AFECCION TRAMO AEREO				AFECCION TRAMO SUBTERRANEO				ACCESO P.F.					
Nº de ficha según proyecto	Titular	Dirección catastral	Término Municipal	Parcela	Pol.	Par.	Referencia Catastral	Superficie Catastral (m2)	Clase / Uso principal / Cultivo aprovechamiento	Apoyo	Superficie apoyos (m2)	Longitud de vuelo (m)	Longitud de canalización (m)	Superficie de Zona+ Seguridad (m2)	Superficie Paso-Máquina+ Superficie apoyo (m2)	Superficie de Paso (m2)	Domio
C11	FERNANDEZ GOMEZ ISABEL	Polígono 5 Parcela 130 LA ERILLA-CASTILLEJA DEL CAMPO (DE VILLA)	CASTILLEJA DEL CAMPO	LA ERILLA	5	150	41030400500150	9287	Rústico / Agrario / Laboreo / Labrado secano								17
REV.	FECHA	DISCRICION		PROYECTADO	DIBUJADO	REVISADO	APROBADO	PROYECTO:									
00	MARZO-2023	EDICIÓN INICIAL		LV.H.	D.S.F.	LV.H.	C.R.R.	PSF ARCO 8- EXPT 285.986									
								DENOMINACIÓN:									
								AFECCION PARCELA C11									
								FICHERO:	Nº PLANO:	HOJA Nº:	REVISIÓN:		ESCALA:	PROTECCION:	ORIGINAL:		
								I-20-024-BDW-03GUP	03	C11 DE 01	00	12.000			A3		



EYDETEC, es el único titular de todos los derechos de propiedad intelectual del presente documento. Todos los derechos están reservados y por tanto su contenido pertenece íntica y exclusivamente a EYDETEC. El acceso a este documento no supone en forma alguna, licencia para su reproducción total o parcial, modificación o distribución que, en todo caso, estarán prohibidas salvo previo y expreso consentimiento por escrito de EYDETEC. EYDETEC, no asumirá ninguna responsabilidad derivada del uso no autorizado del contenido del presente documento. Libro 01, Folio 140, Hoja SE-1184771, Inscripción 1ª, provincia del CIF B-90883779




RELACION DE BIENES Y DERECHOS AFECTADOS POR ARCO 8- EXPTE 285.986																	
DATOS DE LA PARCELA CATASTRAL					AFECCION TRAMO AEREO					AFECCION TRAMO SUBTERRANEO					ACCESO PSF		
Nº de ficha según proyecto	Titular	Dirección catastral	Término Municipal	Parcela	Pól. Par.	Referencia Catastral	Superficie Catastral (m2)	Clase / Uso principal / Cultivo aprovechamiento	Apoyo	Superficie apoyos (m2)	Longitud de vuelo (m)	Servidumbre Vuelo (m2)	Longitud de canalización (m)	Servidumbre Perenne Zona+ Seguridad (m2)	Servidumbre Paso-Máquina+ Superficie apoyo (m2)	Servidumbre de Paso (m2)	Plano Dominio (m2)
C12	LA SARTENEJAS L	Polígono 5 Parcela 132 LA ERILLA- CASTILLEJA DEL CAMPO (SEVILLA)	CASTILLEJA DEL CAMPO	LA ERILLA	5 152	41030400500152	48,635	Rústico / Agrario / Labor o Labradío secano									270
PROYECTO: PSF ARCO 8- EXPTE 285.986																	
DENOMINACIÓN: AFECCION PARCELA C12																	
FICHERO: I-20-024-BDW-03GUP																	
Nº PLANO: 03																	
HOJA Nº: C12 DE 01																	
REVISIÓN: 00																	
ESCALA: 1:2.000																	
PROTECCIÓN: ORIGINAL																	
ORIGINAL: A3																	



EYDETEC, es el único titular de todos los derechos de propiedad intelectual del presente documento. Todos los derechos están reservados y por tanto su contenido pertenece íntica y exclusivamente a EYDETEC. El acceso a este documento no supone ni autoriza el uso no autorizado del contenido del presente documento. EYDETEC, no asumirá ninguna responsabilidad derivada del uso no autorizado del contenido del presente documento. ENERGIA Y DESARROLLO TECNOLÓGICO, S.L. inscrita en el Registro Mercantil de Sevilla, al tomo 4579, Libro 0, Folio 140, Hoja SE-118471, Inscripción 1ª, provincia del C.I.F. B-90883779



RELACION DE BIENES Y DERECHOS AFECTADOS POR ARCO 8- EXPTTE 285.986																			
DATOS DE LA PARCELA CATASTRAL					AFECCION TRAMO AEREO					AFECCION TRAMO SUBTERRANEO									
Nº de Ficha según proyecto	Titular	Dirección catastral	Término Municipal	Parcela	Pol.	Par.	Referencia Catastral	Superficie Catastral (m2)	Clase / Uso principal / Cultivo aprovechamiento	Rústico / Agrario / Vía de comunicación de dominio público	Apoyo	Superficie apoyos (m2)	Longitud de vuelo (m)	Longitud de canalización (m)	Superficie de Servidumbre Vuelo (m2)	Superficie de Servidumbre Paso-Máquina+ Superficie apoyo (m2)	Superficie de Servidumbre de Paso (m2)	Plano Dominio (m2)	ACCESO PSF
C13	AYUNTAMIENTO DE CASTILLEJA DEL CAMPO (SEVILLA)	Poltomo 5 Parcela 9005 CAMINO DE AZNALCOLLA, CASTILLEJA DEL CAMPO (SEVILLA)	CASTILLEJA DEL CAMPO	CAMINO DE AZNALCOLLA	5	9005	41038/002/590005	2749	Rústico / Agrario / Vía de comunicación de dominio público									209	
REV.	FECHA	DISCRIPCIÓN			PROYECTADO	DIBUJADO	REVISADO	APROBADO	PROYECTO:										
00	MARZO-2023	EDICIÓN INICIAL			LV.H.	D.S.F.	LV.H.	C.R.R.	PSF ARCO 8- EXPTTE 285.986										
									DENOMINACIÓN:										
									AFECCION PARCELA C13										
									FICHERO:	Nº PLANO:	HOJA Nº:	REVISIÓN:		ESCALA:	PROTECCIÓN:	ORIGINAL:			
									I-20-024-BDW-03GUP	03	C13 DE 01	00	1:2.000			A3			



EYDETEC, es el único titular de todos los derechos de propiedad intelectual del presente documento. Todos los derechos están reservados y por tanto su contenido pertenece íntica y exclusivamente a EYDETEC. El acceso a este documento no supone en forma alguna, licencia para su reproducción total o parcial, modificación o distribución que, en todo caso, estarán prohibidas salvo previo y expreso consentimiento por escrito de EYDETEC. EYDETEC, no asumirá ninguna responsabilidad derivada del uso no autorizado del contenido del presente documento. ENERGIA Y DESARROLLO TECNOLÓGICO. S.L. inscrita en el Registro Mercantil de Sevilla, al tomo 4579, libro 01, folio 140, hájs SE-118471, inscripción 1ª, provincia del CIF B-90883779



**PARCELA AFECTADA** (Red outline)

**EJE DE TRAZA AÉREA** (Blue dashed line)

**SERVIDUMBRE DE VUELO** (Green fill)

**SERVID. VUELO + DIST. SEG. (5 m)** (Yellow fill)

**OCCUPACIÓN PERMANENTE APOYOS** (Orange fill)

**SUPERFICIE ADECUACIÓN ACCESOS** (Blue hatched)

**EJE DE TRAZA SUBTERRÁNEA** (Blue dashed line)

**SERVIDUMBRE DE PASO SUBTERRÁNEO** (Green fill)

**SUPERFICIE DE OCUPACIÓN TEMPORAL** (Yellow fill)

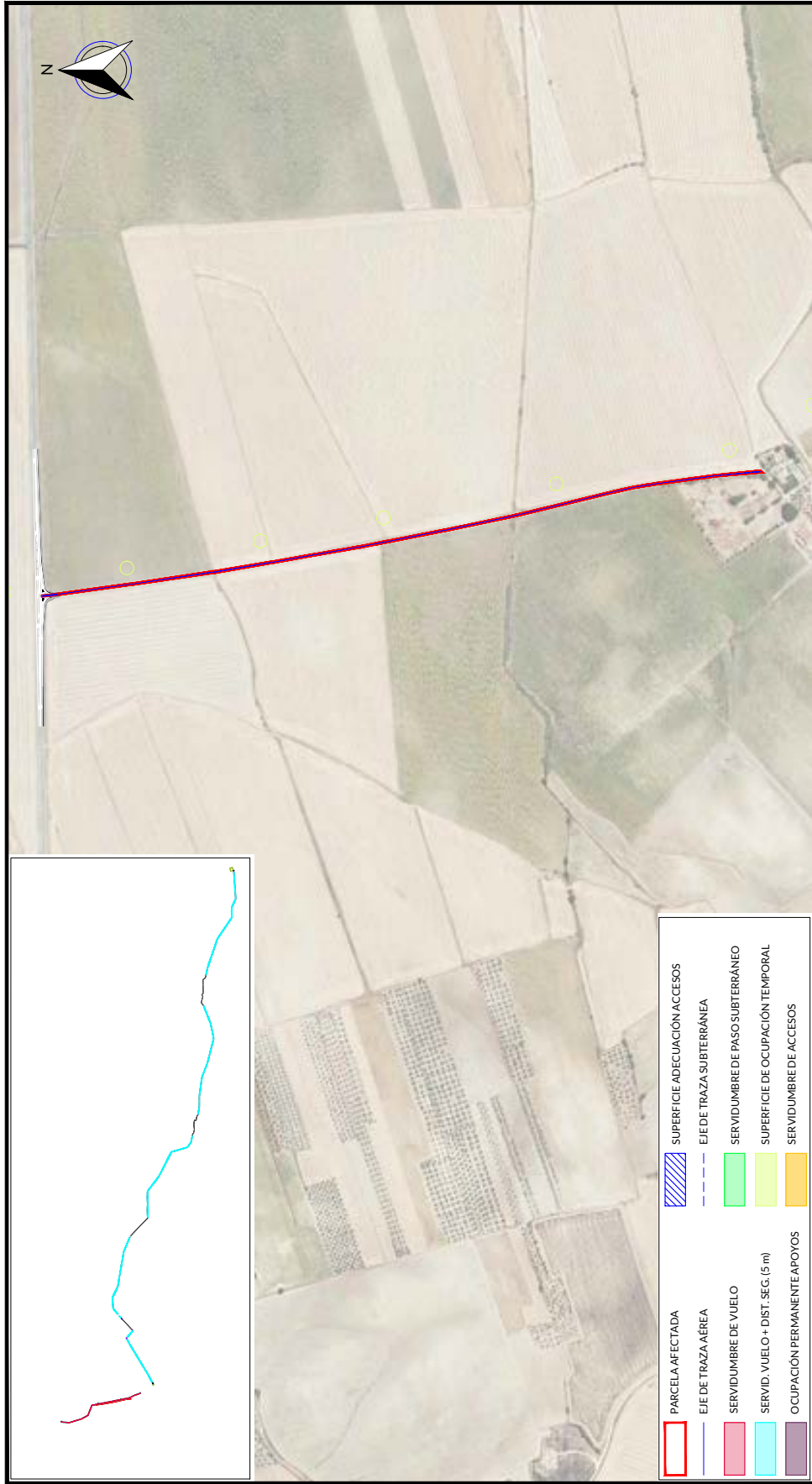
**SERVIDUMBRE DE ACCESOS** (Orange fill)

**RELACION DE BIENES Y DERECHOS AFECTADOS POR ARCO 8- EXPTE 285.986**

Nº de Ficha según proyecto	DATOS DE LA PARCELA CATASTRAL				AFECCION TRAMO AEREO					AFECCION TRAMO SUBTERRANEO		ACCESO PSF									
	Titular	Dirección catastral	Término Municipal	Parcela	Pól. Par.	Referencia Catastral	Superficie Catastral (m2)	Clase / Uso principal / Cultivo-aprovechamiento	Apoyo	Superficie apoyos (m2)	Longitud de vuelo (m)	Servidumbre Vuelo (m2)	Servidumbre Seguridad (m2)	Superficie Acceso al apoyo (m2)	Superficie apoyo (m2)	Ocupación temporal (m2)	Longitud canalización (m)	Servidumbre Zona Seguridad (m2)	Servidumbre Paso-Maquina+ Superficie apoyo (m2)	Servidumbre de Paso (m2)	Plano Dombro (m2)
C15	GUARDIOLA DOMINGUEZ BLANCA DE PORRES GUARDIOLA SALVADOR DE PORRES GUARDIOLA VIAN BAUTISTA DE PORRES GUARDIOLA MARIALUISA DE PORRES GUARDIOLA CARLOS DE PORRES GUARDIOLA MARTIN DE PORRES GUARDIOLA SALVADOR DE PORRES GUARDIOLA BLANCA DE PORRES GUARDIOLA MARIALUISA DE PORRES GUARDIOLA CARLOS	Polligono 2 Parcela 95 VILLANUEVA HUEVAR DEL ALJARAFE BEVILLA	HUEVAR DEL ALJARAFE	VILLANUEVA	2	95	41051A00200095	770,615	Rústico / Agrario / Laboro Catastrafiscano												970

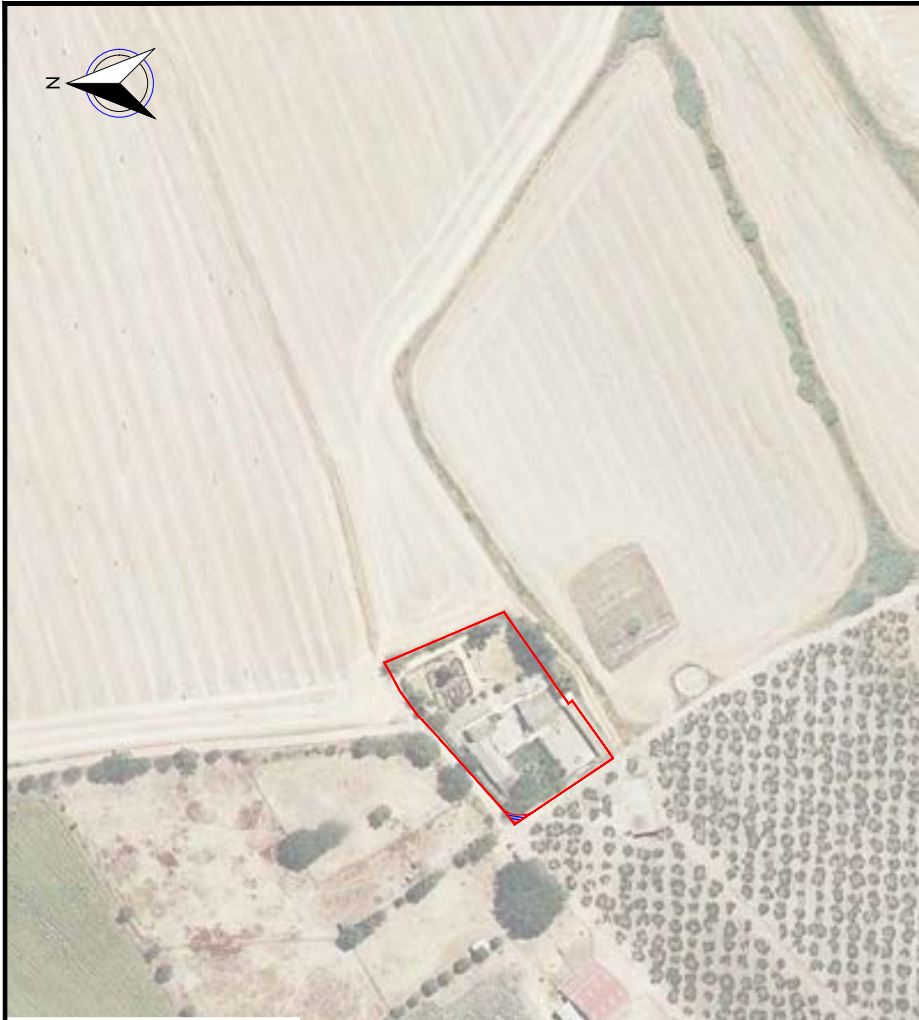

REV.	FECHA	DISCRICION	PROYECTADO	DIBUJADO	REVISADO	APROBADO	PROYECTO:
00	MARZO-2023	EDICION INICIAL	LV.H.	D.S.F.	LV.H.	C.R.R.	PSF ARCO 8- EXPTE 285.986
							DENOMINACION:
							AFECCION PARCELA C15
							FIGHERO:
							I-20-024-BDW-03GUP
							Nº PLANO:
							03
							HOJA Nº:
							C15 DE 01
							REVISION:
							00
							ESCALA:
							1:2.000
							PROTECCION:
							ORIGINAL:
							A3





RELACION DE BIENES Y DERECHOS AFECTADOS POR ARCO 8- EXPTE 285.986																																		
DATOS DE LA PARCELA CATASTRAL					AFECCION TRAMO AEREO					AFECCION TRAMO SUBTERRANEO																								
Nº de Ficha según proyecto	Titular	Dirección catastral	Término Municipal	Parcela	Pol. Par.	Referencia Catastral	Superficie Catastral (m2)	Clase / Uso principal / Cultivo aprovechamiento	Ruoteo / Argento / Via de comunicación de dominio público	Apoyo	Superficie apoyos (m2)	Longitud de vuelo (m)	Servidumbre Vuelo (m2)	Longitud de canalización (m)	Superficie de Acceso al apoyo (m2)	Ocupación temporal (m2)	Servidumbre Superficie (m2)	Servidumbre Paso-Máquina+ Superficie apoyo (m2)	Superficie Perímetro Zona+ Seguridad (m2)	ACCESO PSF														
C17	AYUNTAMIENTO DE HUEVAR DEL ALJARAFE	Polígono 2 Parcela 9004 CAMINO: HUEVAR DEL ALJARAFE (SERVILLA)	HUEVAR DEL ALJARAFE	CAMINO	2	9004	41051A00209004	4217	Ruoteo / Argento / Via de comunicación de dominio público											Plano Dominio de paso (m2)	140													
<table border="1"> <thead> <tr> <th>REVISIÓN</th> <th>FECHA</th> <th>DISCRICION</th> <th>PROYECTADO</th> <th>DIBUJADO</th> <th>REVISADO</th> <th>APROBADO</th> </tr> </thead> <tbody> <tr> <td>00</td> <td>MARZO-2023</td> <td>EDICION INICIAL</td> <td>LV.H.</td> <td>D.S.F.</td> <td>LV.H.</td> <td>C.R.R.</td> </tr> </tbody> </table>										REVISIÓN	FECHA	DISCRICION	PROYECTADO	DIBUJADO	REVISADO	APROBADO	00	MARZO-2023	EDICION INICIAL	LV.H.	D.S.F.	LV.H.	C.R.R.	PROYECTO: PSF ARCO 8- EXPTE 285.986 DENOMINACIÓN: AFECCION PARCELA C17 FICHERO: I-20-024-BDW-03GUP Nº PLANO: 03 HOJA Nº: C17 DE 01										REVISIÓN: 00 ESCALA: 1:7.000 PROTECCION: ORIGINAL: A3
REVISIÓN	FECHA	DISCRICION	PROYECTADO	DIBUJADO	REVISADO	APROBADO																												
00	MARZO-2023	EDICION INICIAL	LV.H.	D.S.F.	LV.H.	C.R.R.																												

EYDETEC, es el único titular de todos los derechos de propiedad intelectual del presente documento. Todos los derechos están reservados y por tanto su contenido pertenece íntica y exclusivamente a EYDETEC. El acceso a este documento no supondrá en forma alguna, licencia para su reproducción total o parcial, modificación o distribución que en todo caso, estarán prohibidas salvo previo y expreso consentimiento por escrito de EYDETEC. EYDETEC, no asumirá ninguna responsabilidad derivada del uso no autorizado del contenido del presente documento.



**LEGENDA**

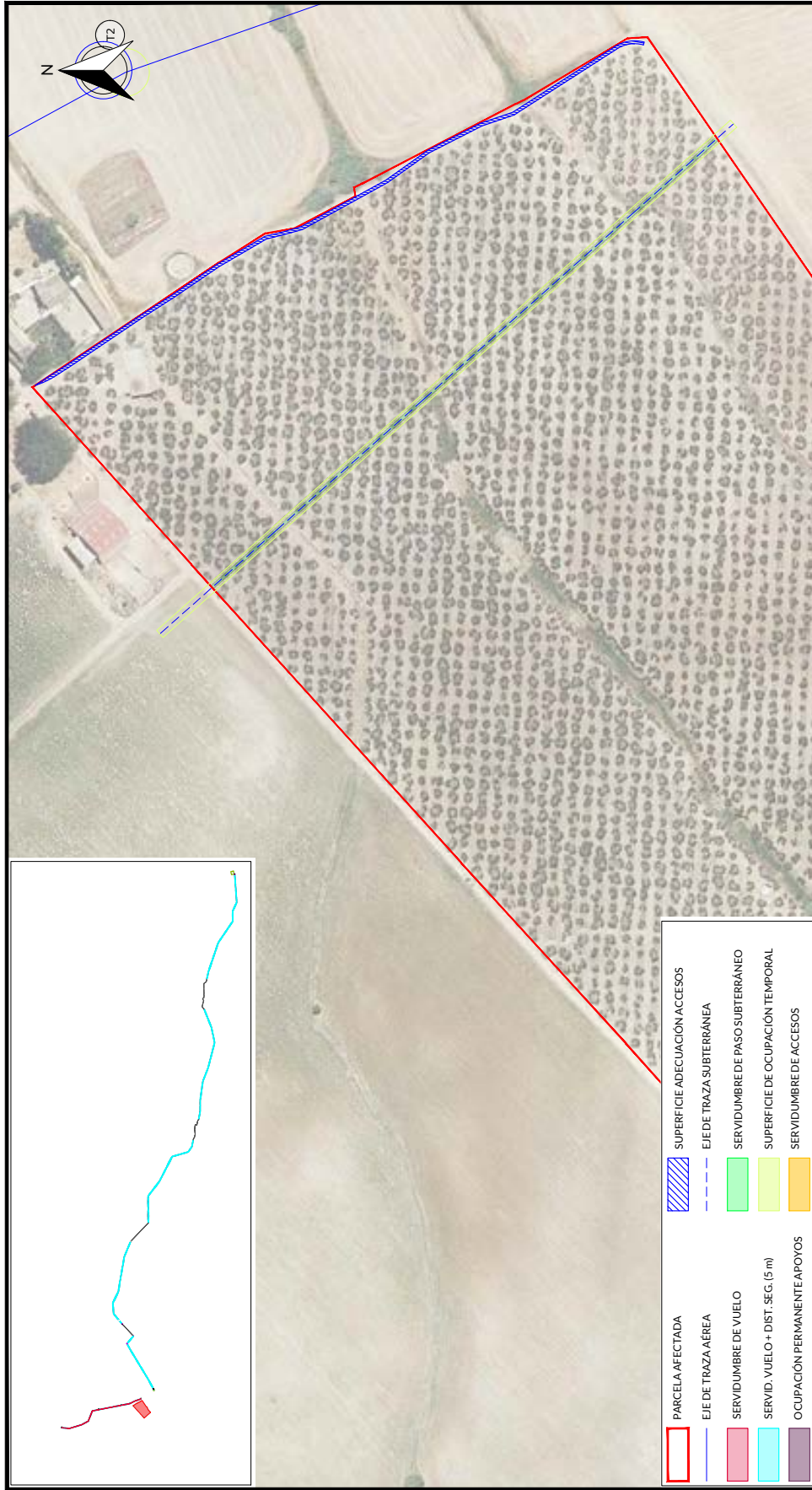
- PARCELA AFECTADA
- EJE DE TRAZA AÉREA
- SERVIDUMBRE DE VUELO
- SERVIDUMBRE DE PASO SUBTERRÁNEO
- SUPERFICIE DE OCUPACIÓN TEMPORAL
- SERVIDUMBRE DE ACCESOS
- SUPERFICIE ADECUACIÓN ACCESOS

RELACION DE BIENES Y DERECHOS AFECTADOS POR ARCO 8- EXPT 285.986																				
Nº de Eficacia según proyecto	DATOS DE LA PARCELA CATASTRAL					AFECCION TRAMO AEREO					AFECCION TRAMO SUBTERRANEO			ACCESO PSF						
	Titular	Dirección catastral	Término Municipal	Parcela	Pobl.	Superficie Catastral (m <sup>2</sup> )	Clase / Uso principal / Cultivo aprovechamiento	Apoyo	Superficie apoyos (m <sup>2</sup> )	Longitud de vuelo (m)	Vuelo (m <sup>2</sup> )	Servidumbre Seguridad (m <sup>2</sup> )	Superficie apoyo (m <sup>2</sup> )	Ocupación temporal (m <sup>2</sup> )	Longitud de catenación (m)	Servidumbre Permanente: Seguridad (m <sup>2</sup> )	Servidumbre Temporal: Pasadizo: Superficie apoyo (m <sup>2</sup> )	Servidumbre de paso (m <sup>2</sup> )	Piso Doble (m <sup>2</sup> )	
C20	GUARDIOLA DOMINGUEZ BLANCA DE PORRES GUARDIOLA SALVADOR DE PORRES GUARDIOLA BLANCA DE PORRES GUARDIOLA JUAN BAUTISTA DE PORRES GUARDIOLA CARLOS DE PORRES GUARDIOLA CARLOS	Pedregal 26 Parcela 263 VILLANUEVA HUEVAR DEL ALJARAFE SEVILLA	HUEVAR DEL ALJARAFE SEVILLA	VILLANUEVA	26	41051A02600207	Urbano / Residencial / Residencial												9359	

REV. 00	FECHA: MARZO-2023	DISCRIPCIÓN: EDICIÓN INICIAL	PROYECTADO: LV.H.	DIBUJADO: D.S.F.	REVISADO: LV.H.	APROBADO: C.R.R.	PROYECTO: PSF ARCO 8- EXPT 285.986	ESCALA: 1:2.000	REVISIÓN: 00	PROTECCIÓN: ORIGINAL	HOJA Nº: C20 DE 01	ORIGINAL: A3
							DENOMINACIÓN: AFECCION PARCELA C20	Nº PLANO: 03	FIGHERO: I-20-024-BDW-03GUP			



EYDETEC, es el único titular de todos los derechos de propiedad intelectual del presente documento. Todos los derechos están reservados y por tanto su contenido pertenece íntegramente a EYDETEC. EYDETEC, no asumirá ninguna responsabilidad derivada del uso no autorizado del contenido del presente documento. En todo caso, quedan prohibidos salvo previo y expreso consentimiento por escrito de EYDETEC, EYDETEC, el uso no autorizado del contenido del presente documento. El acceso a este documento no supone ni garantiza su reproducción total o parcial, modificación o distribución que.



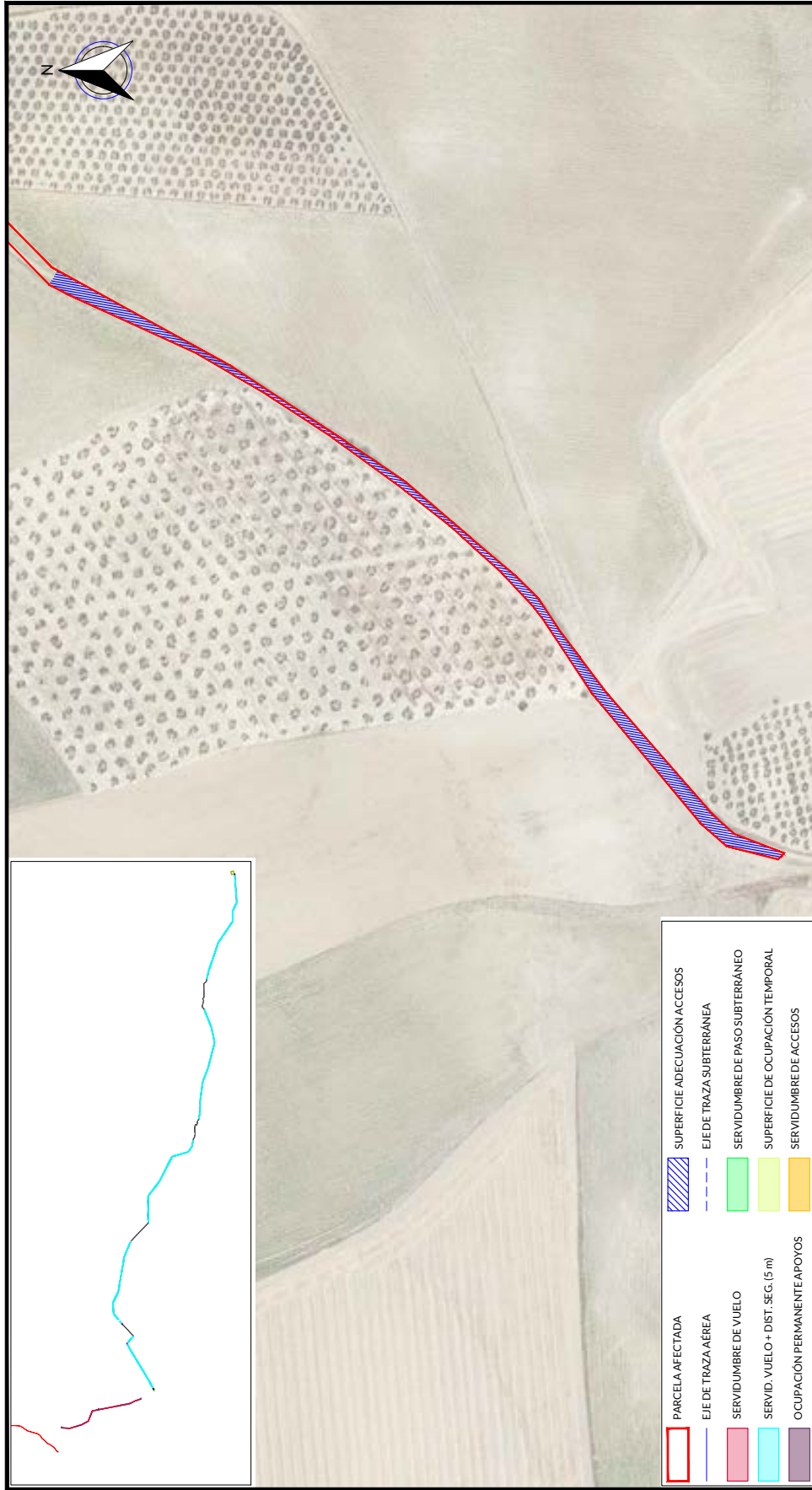
	PARCELA AFECTADA
	EJE DE TRAZA SUBTERRÁNEA
	SERVIDUMBRE DE PASO SUBTERRÁNEO
	SERVIDUMBRE DE OCUPACIÓN TEMPORAL
	SERVIDUMBRE DE ACCESOS

RELACION DE BIENES Y DERECHOS AFECTADOS POR ARCO 8- EXPTE 285.986																								
DATOS DE LA PARCELA CATASTRAL					AFECCION TRAMO AEREO					AFECCION TRAMO SUBTERRANEO					ACCESO PSF									
Nº de Ficha según proyecto	Titular	Dirección catastral	Término Municipal	Parcela	Pól. Par.	Referencia Catastral	Superficie Catastral (m2)	Clase / Uso principal / Cultivo aprovechamiento	Apoyo	Superficie apoyos (m2)	Longitud de vuelo (m)	Servidumbre Vuelo (m2)	Servidumbre Seguridad (m2)	Superficie Acceso al apoyo (m2)	Ocupación temporal (m2)	Longitud de canalización (m)	Superficie Zona+ Seguridad (m2)	Superficie Zona+ Paso-Máquina+ Superficie apoyo (m2)	Servidumbre de paso (m2)	Plano Dombro (m2)				
C21	FERNANDEZ MILLAN SANTIAGO	Polígono 26 Parcela 288 VILLANUEVA, HUEVAR DEL ALJANAR DE SEVILLA	HUEVAR DEL ALJANAR DE SEVILLA	VILLANUEVA	26	208	41051A02400208	183.033	Riesgo / Agriarte / OLIVAR							354,60	709,20	1043,80	1.057,38					
REV.	FECHA	DISCRICION			PROYECTADO	DIBUJADO	REVISADO	APROBADO	PROYECTO:											PSF ARCO 8- EXPTE 285.986				
00	MARZO-2023	EDICION INICIAL			LV.H.	D.S.F.	LV.H.	C.R.R.	DENOMINACION:											AFECCION PARCELA C21				
									FICHERO:											I-20-024-BDW-03GUP				
									Nº PLANO:											03				
									HOJA Nº:											C21 DE 01				
									REVISION:											00				
									ESCALA:											1:2.000				
									PROTECCION:															
									ORIGINAL:											A3				



EYDETEC, es el único titular de todos los derechos de propiedad intelectual del presente documento. Todos los derechos están reservados y por tanto su contenido pertenece íntegramente a EYDETEC. El acceso a este documento no supone ni autoriza su reproducción total o parcial, modificación o distribución que en todo caso, estarán prohibidas salvo previo y expreso consentimiento por escrito de EYDETEC. EYDETEC, no asumirá ninguna responsabilidad derivada del uso no autorizado del contenido del presente documento. ENIGMA Y DESARROLLO TECNOLÓGICO, S.L. inscrita en el Registro Mercantil de Sevilla, al tomo 4579, Libro 0, Folio 140, Hoja SE-118471, Inscripción 1ª, provista del CIF B-90883779.



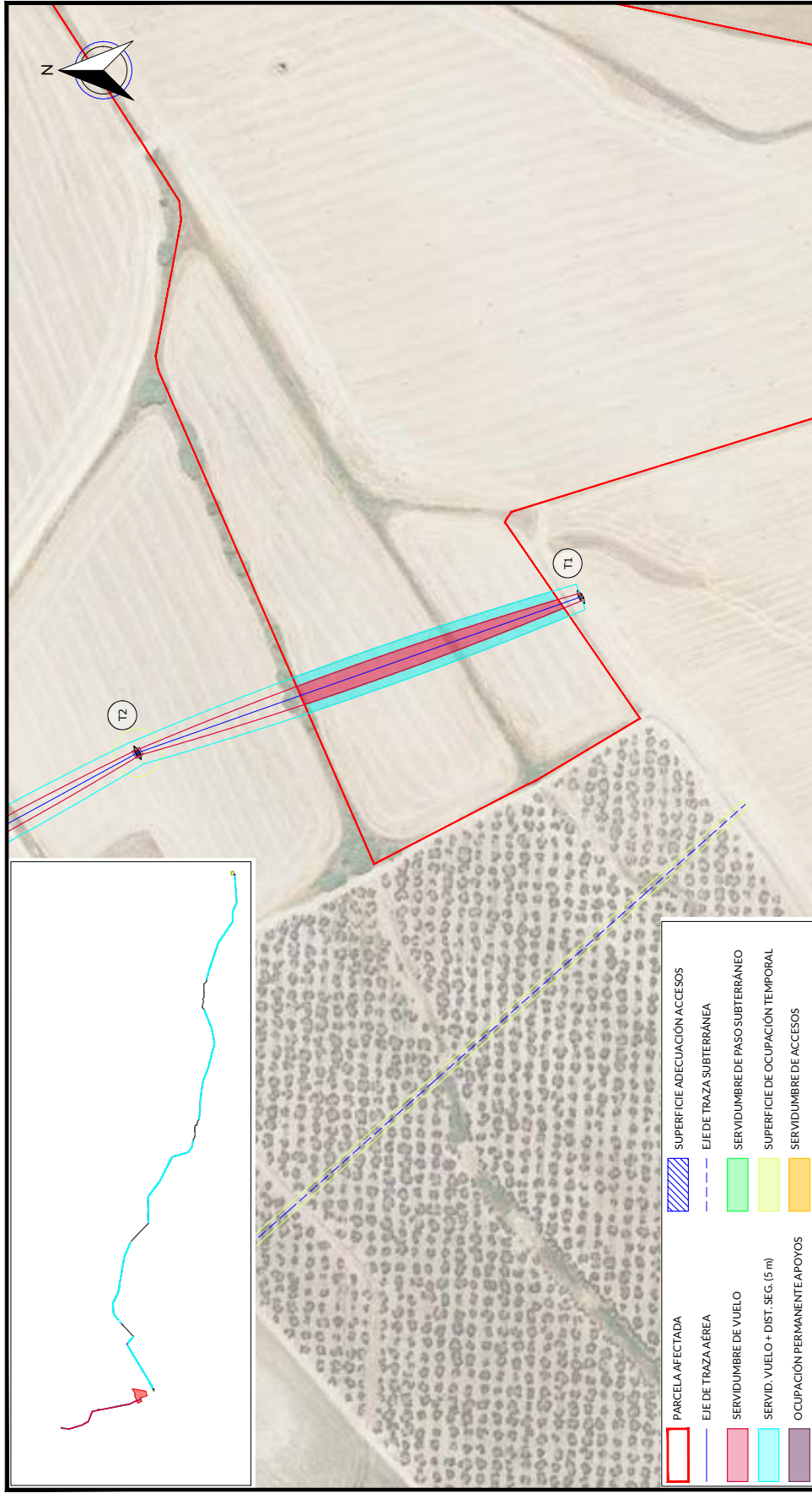


**LEGENDA**

- PARCELA AFECTADA
- EJE DE TRAZA AÉREA
- SERVIDUMBRE DE VUELO
- SERVID. VUELO + DIST. SEG. (5 m)
- OCCUPACIÓN PERMANENTE APOYOS
- SUPERFICIE ADECUACIÓN ACCESOS
- EJE DE TRAZA SUBTERRÁNEA
- SERVIDUMBRE DE PASO SUBTERRÁNEO
- SUPERFICIE DE OCUPACIÓN TEMPORAL
- SERVIDUMBRE DE ACCESOS

RELACION DE BIENES Y DERECHOS AFECTADOS POR ARCO 8- EXPTE 285.986																							
DATOS DE LA PARCELA CATASTRAL					AFECCION TRAMO AEREO					AFECCION TRAMO SUBTERRANEO					ACCESO PSF								
Nº de ficha según proyecto	Título	Dirección catastral	Término Municipal	Parcela	Pol.	Par.	Referencia Catastral	Superficie Catastral (m2)	Clase / Uso principal / Cultivo aprovechamiento	Apoyo	Superficie apoyos (m2)	Longitud de vuelo (m)	Servidumbre y Vías (m2)	Superficie Acceso al apoyo (m2)	Ocupación temporal (m2)	Longitud canalización (m)	Servidumbre Zona+ Seguridad (m2)	Superficie Paso-Máquina+ Superficie apoyo (m2)	Servidumbre de Paso (m2)	Plano Dominio (m2)			
C22	AVUNTAMIENTO DE SANLUCAR LA MAYOR	Polígono 35 Parcela 80221CM DE CARRION LA MAYOR SANLUCAR LA MAYOR (SEVILLA)	SANLUCAR LA MAYOR	CM DE CARRION	35	9021	41.087.403.59.002.1	14.311	Edificio /Arquero/ Vía de comunicación de dominio público										2.365.01				
REV	FECHA	DISCRIPCIÓN		PROYECTADO	DIBUJADO	REVISADO	APROBADO	PROYECTO:													ESCALA:	PROTECCIÓN:	ORIGINAL:
00	MARZO-2023	EDICIÓN INICIAL		LV.H.	D.S.F.	LV.H.	C.R.R.	PSF ARCO 8- EXPTE 285.986													1:2.000		A3
								DENOMINACIÓN:													REVISIÓN:		
								AFECCION PARCELA C22													00		
								FICHERO:													HOJA Nº:		
								I-20-024-BDW-03GUP													03	C22 DE 01	





RELACION DE BIENES Y DERECHOS AFECTADOS POR ARCO 8- EXPTE 285-986																		
DATOS DE LA PARCELA CATASTRAL				AFECCION TRAMO AEREO				AFECCION TRAMO SUBTERRANEO		ACCESO PSF								
Nº de ficha según proyecto	Título	Dirección catastral	Término Municipal	Parcela	Pol.	Par.	Referencia Catastral	Superficie Catastral (m2)	Clase / Uso principal / Cultivo proyectado	Apoyo	Superficie apoyos (m2)	Ocupación temporal (m2)	Longitud de vuelo (m)	Longitud de canalización (m)	Superficie de Paso-Máquina + Superficie de apoyo (m2)	Superficie de Paso-Máquina + Superficie de apoyo (m2)	Plano Dominio	
M02	ARDACHONSL	Polígono 26 Parcela 139 VILLANUEVA. HUÉVAR DEL ALJARAPE (SEVILLA)	HUÉVAR DEL ALJARAPE	VILLANUEVA	26	119	41051A02600119	134,064	Rústico / Agrario / Laboreo / Labrado secano		1450,30	1450,30	145,00	1374,24	1450,30			
REV.	FECHA	DISCRIPCIÓN		PROYECTADO	DIBUJADO	REVISADO	APROBADO	PROYECTO:										
00	MARZO-2023	EDICIÓN INICIAL		LV.H.	D.S.F.	LV.H.	C.R.R.	PSF ARCO 8- EXPTE 285.986										
				DENOMINACIÓN:				AFECCION PARCELA M02										
				FICHERO:		Nº PLANO:		HOJA Nº:		REVISIÓN:		ESCALA:		PROTECCIÓN:		ORIGINAL:		
				I-20-024-BDW-03GUP		03		M02 DE 01		00		1:2.000		A3				

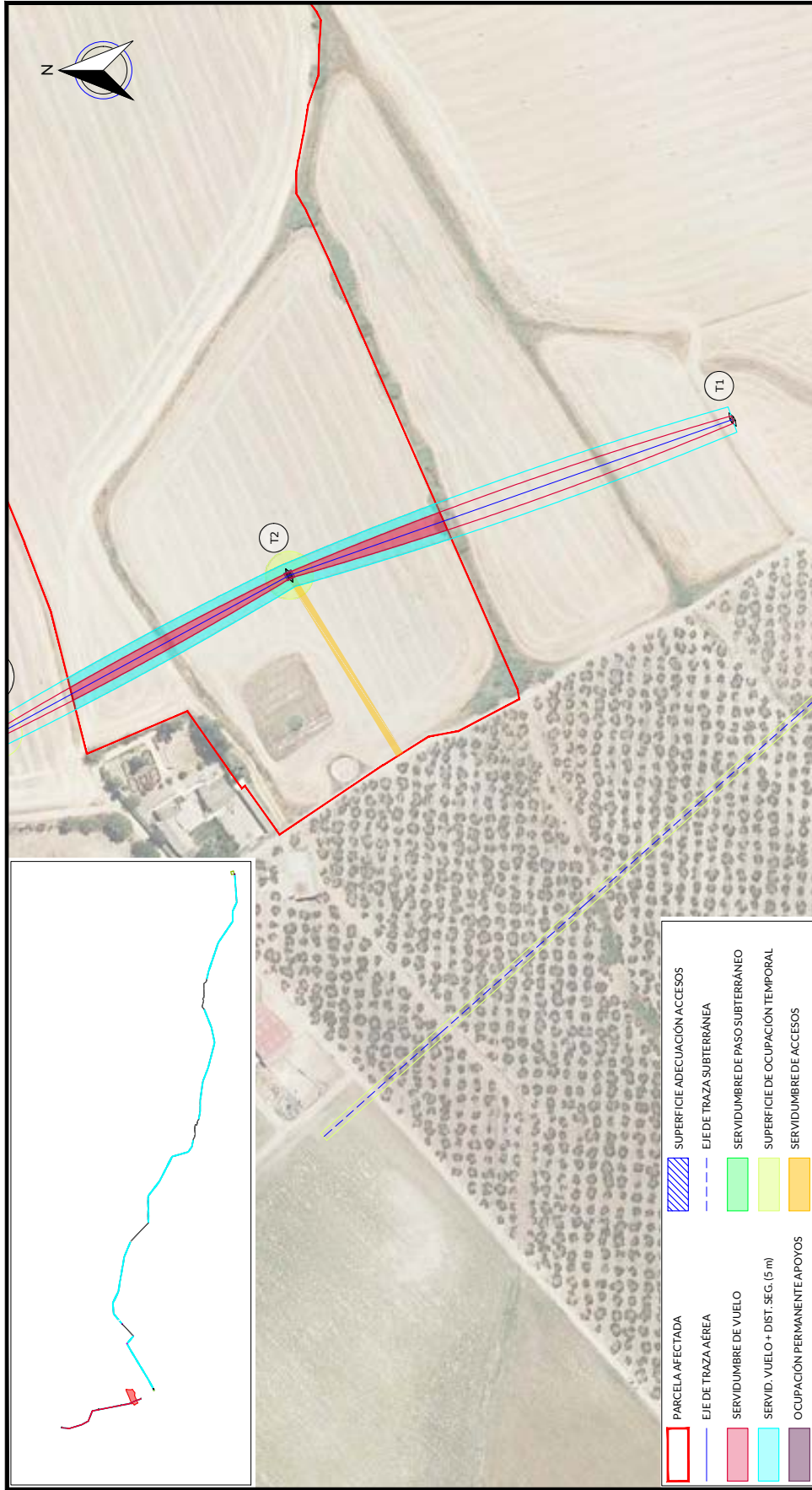




RELACION DE BIENES Y DERECHOS AFECTADOS POR ARCO 8- EXPTE 285.986																	
Nº de ficha según proyecto	DATOS DE LA PARCELA CATASTRAL				AFECCION TRAMO AEREO				AFECCION TRAMO SUBTERRANEO		ACCESO PSF						
	Titular	Dirección catastral	Término Municipal	Parcela	Pol.	Par.	Referencia Catastral	Superficie Catastral (m2)	Clase / Uso principal / Cultivo aprovechamiento	Apoyo	Superficie apoyos (m2)	Longitud de vuelo (m)	Servidumbre y Vías (m2)	Longitud de canalización (m)	Superficie Perímetro Zona+ Paso-Máquina+ Superficie apoyo (m2)	Servidumbre de paso (m2)	Plano Dominio
M03	CONFERENCIACION HIDROGRAFICA DEL GUADALQUIVIR MINISTERIO DE MEDIOS	Polígono 26 (Parcela) 9035 REGALO. HUEVAR DEL ALAJARQUE (SEVILLA)	HUEVAR DEL ALAJARQUE	REGALO	26	9003	41051A02699003	8,028	Riegos Agrarios/ Hidrografías rústicas		4,73	48,29	47,33				
REV.	FECHA	DISCRICION		PROYECTADO	DIBUJADO	REVISADO	APROBADO	PROYECTO:									
00	MARZO-2023	EDICION INICIAL		LV.H.	D.S.F.	LV.H.	C.R.R.	PSF ARCO 8- EXPTE 285.986									
				DENOMINACION:				AFECCION PARCELA M03									
				FICHERO:		Nº PLANO:		HOJA Nº:		REVISION:		ESCALA:		PROTECCION:		ORIGINAL:	
				I-20-024-BDW-03GUP		03		M03 DE 01		00		1:2.000		☐		A3	

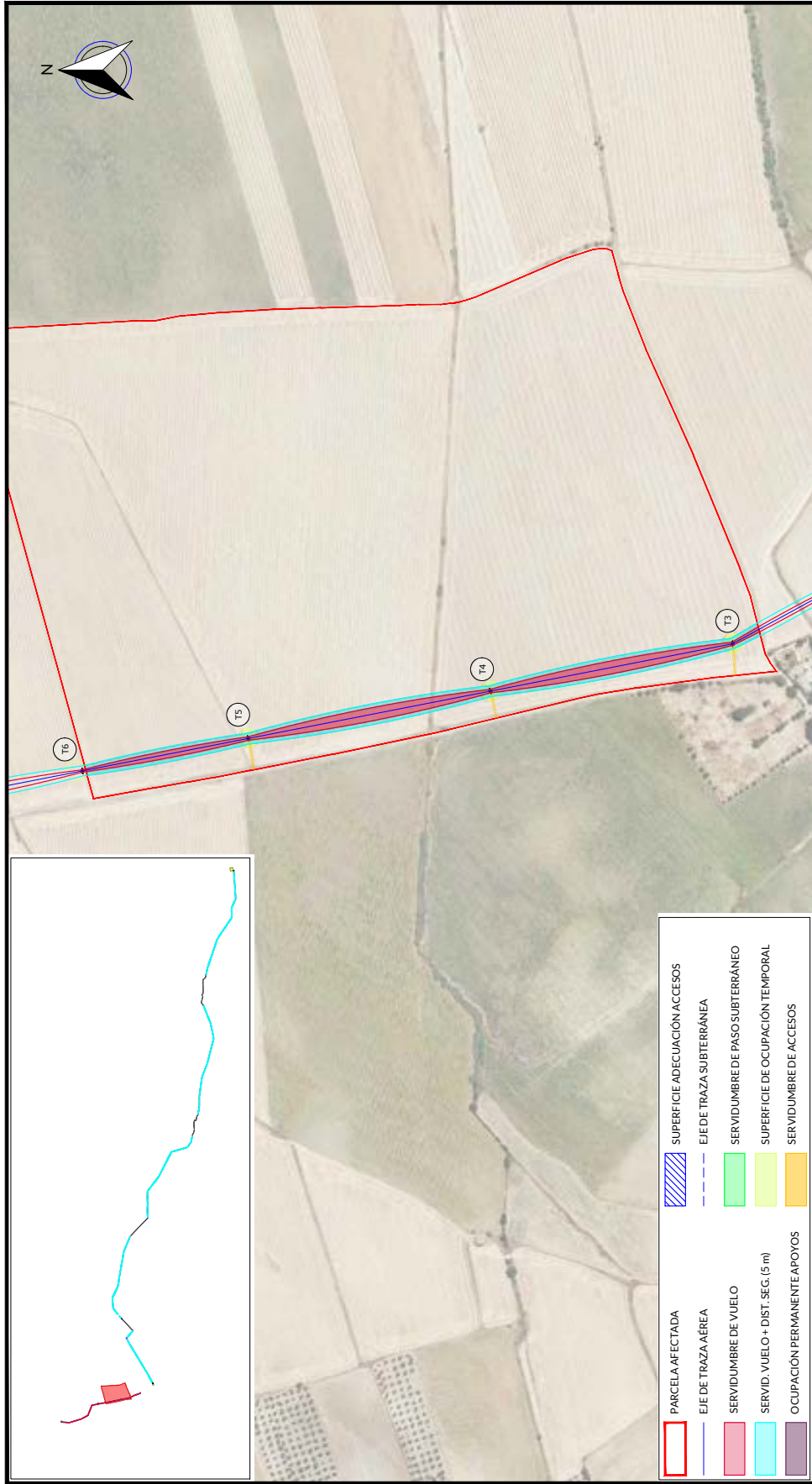


EYDETEC, es el único titular de todos los derechos de propiedad intelectual del presente documento. Todos los derechos están reservados y por tanto su contenido pertenece íntegramente a EYDETEC. El acceso a este documento no supone ni garantiza su reproducción total o parcial, modificación o distribución que en todo caso, estarán prohibidas salvo previo y expreso consentimiento por escrito de EYDETEC. EYDETEC, no asumirá ninguna responsabilidad derivada del uso no autorizado del contenido del presente documento. Libro 01, Folio 140, Hoja SE-118471, Inscripción 1ª, provista del CIF B-90983779



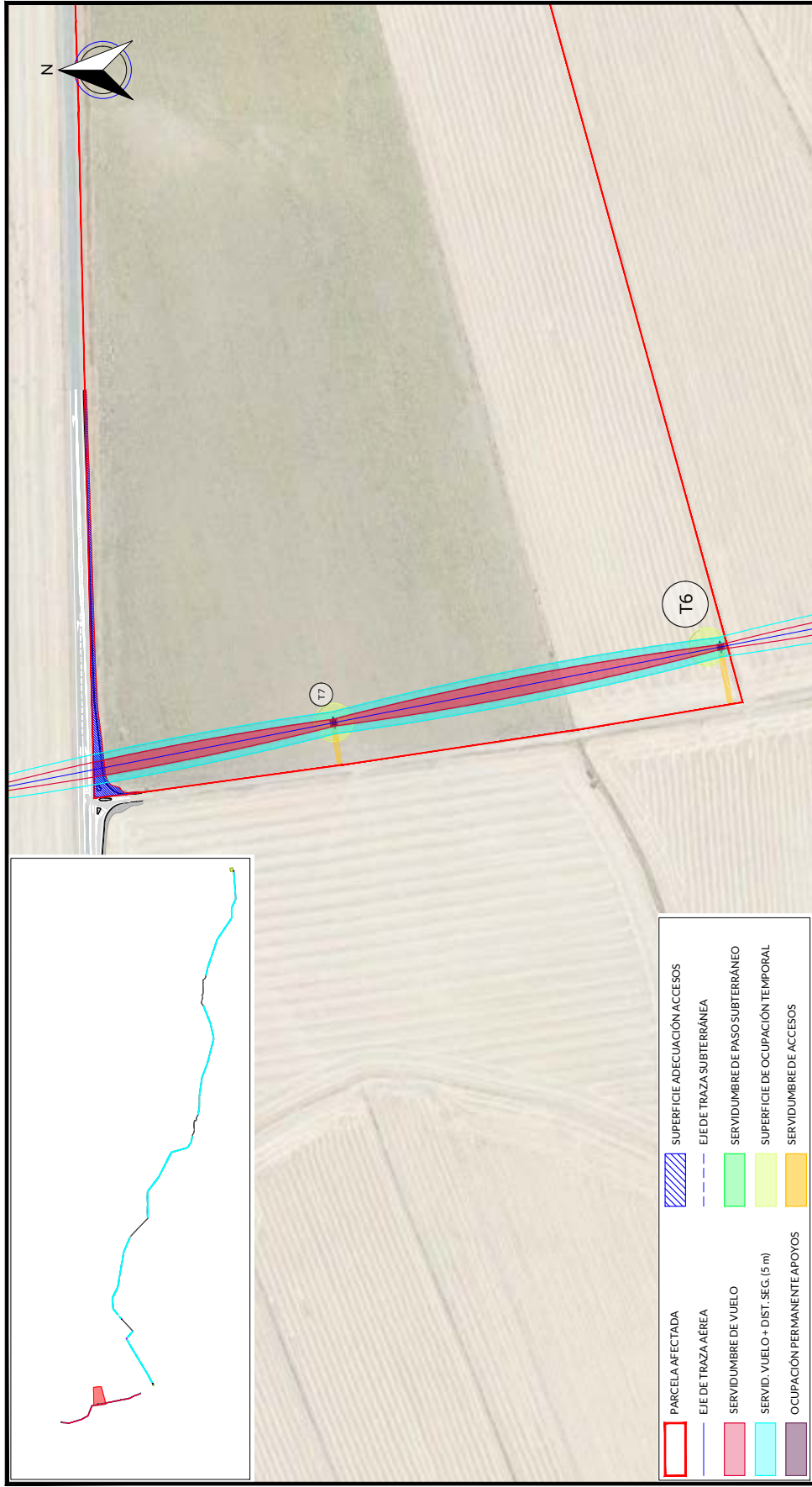
RELACION DE BIENES Y DERECHOS AFECTADOS POR ARCO 8- EXPTE 285.986																						
DATOS DE LA PARCELA CATASTRAL					AFECCION TRAMO AEREO					AFECCION TRAMO SUBTERRANEO												
Nº de ficha según proyecto	Titular	Dirección catastral	Término Municipal	Parcela	Pol.	Par.	Referencia Catastral	Superficie Catastral (m2)	Clase / Uso principal / Cultivo aprovechamiento	Apoyo	Superficie apoyos (m2)	Longitud de vuelo (m)	Servidumbre Vuelo (m2)	Servidumbre Seguridad (m2)	Superficie Acceso al apoyo (m2)	Ocupación temporal (m2)	Longitud de canalización (m)	Superficie Zona+ Paso-Máquina+ Superficie apoyo (m2)	Servidumbre de Paso (m2)	Superficie de Paso (m2)	Plano Dominio	ACCESO PSF
M04	ARDACHONSL	Polígono 26 Parcela 262 VILLANUEVA. HUEVAR DEL ALJARAPE (SEVILLA)	HUEVAR DEL ALJARAPE	VILLANUEVA	26	202	41051A02600202	119,347	Rústico / Agrario / Labor o Labradío secano	T02	13,47	215,86	1,440,80	2,159,67	442,64	500,00					146005	
REV.	FECHA	DISCRICION		PROYECTADO	DIBUJADO	REVISADO	ARROBADO	PROYECTO:														
00	MARZO-2023	EDICION INICIAL		LV.H.	D.S.F.	LV.H.	C.R.R.	PSF ARCO 8- EXPTE 285.986														
								DENOMINACION:														
								AFECCION PARCELA M04														
								FICHERO: I-20-024-BDW-03GUP														
								HOJA Nº: M04 DE 01														
								Nº PLANO: 03														
								ESCALA: 1:2.000														
								PROTECCION: ORIGINAL														
								REVISION: 00														
								ORIGINAL: A3														

EYDETEC, es el único titular de todos los derechos de propiedad intelectual del presente documento. Todos los derechos están reservados y por tanto su contenido pertenece íntegramente a EYDETEC. El acceso a este documento no supone ni autoriza la reproducción total o parcial, modificación o distribución que en todo caso, están prohibidas salvo previo y expreso consentimiento por escrito de EYDETEC. EYDETEC, no asumirá ninguna responsabilidad derivada del uso no autorizado del contenido del presente documento. ENERGIYA Y DESARROLLO TECNOLÓGICO, S.L. inscrita en el Registro Mercantil de Sevilla, al tomo 4579, Libro 0, Folio 140, Hoja SE-118471, Inscripción 1ª, provista del CIF B-90883779



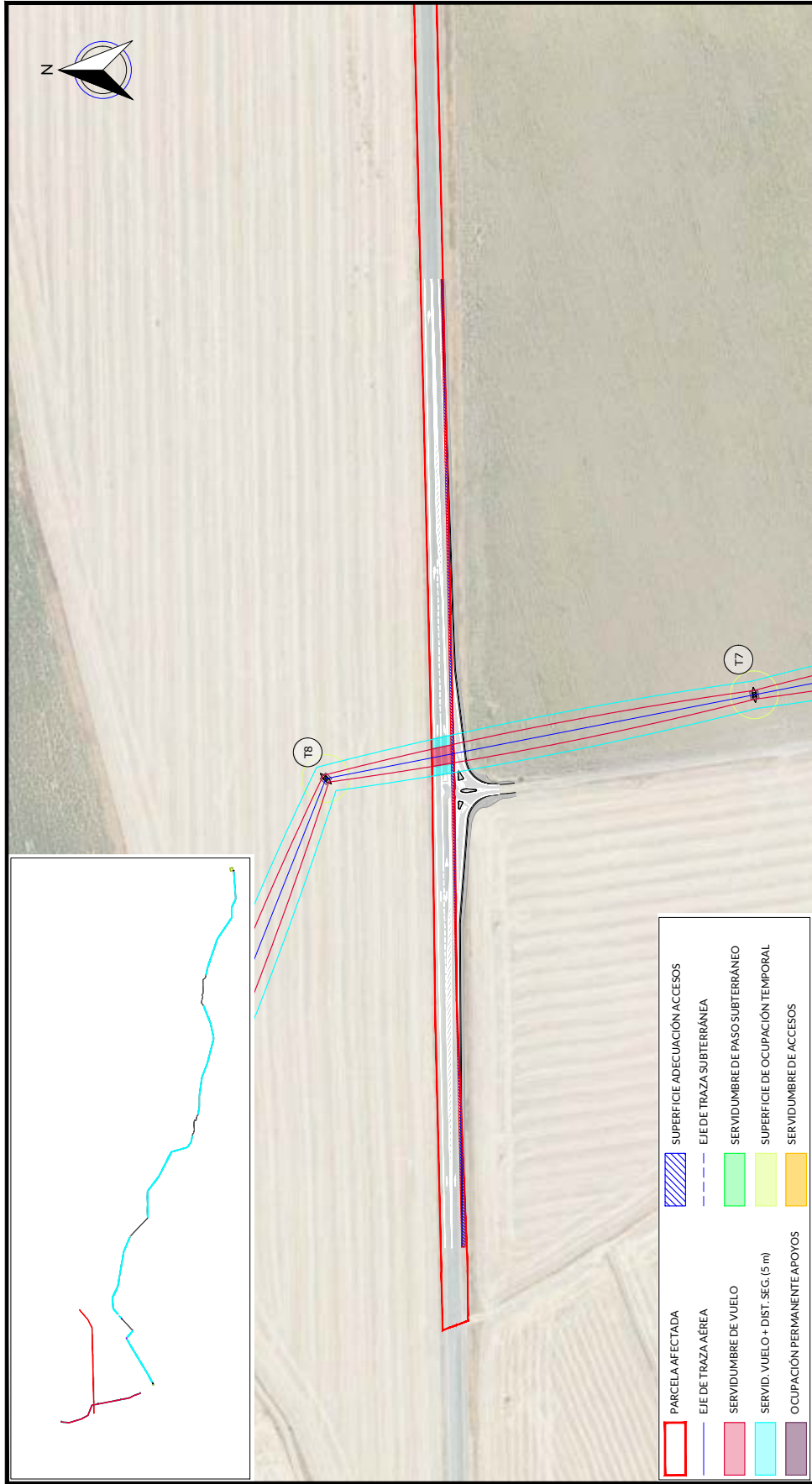
RELACION DE BIENES Y DERECHOS AFECTADOS POR ARCO 8- EXPTE 285.986																			
DATOS DE LA PARCELA CATASTRAL				AFECCION TRAMO AEREO				AFECCION TRAMO SUBTERRANEO		ACCESO PSF									
Nº de ficha según proyecto	Título	Dirección catastral	Término Municipal	Parcela	Pol.	Par.	Referencia Catastral	Superficie Catastral (m2)	Clase / Uso principal / Cultivo aprovechamiento	Apoyo	Superficie apoyos (m2)	Longitud de vuelo (m)	Longitud de canalización (m)	Superficie de paso-Máquina+ Superficie apoyo (m2)	Superficie de paso-Máquina+ Superficie apoyo (m2)	Superficie de paso-Máquina+ Superficie apoyo (m2)	Plano Dominio		
M06	ARDACHONSL	Polígono 2 Parcela 66 VILLANUEVA HUÉVAR DEL AJARAFE (SERVILA)	HUÉVAR DEL AJARAFE	VILLANUEVA	2	86	41051A002000864	538.788	Rústico / Agrario / Labor o Establos secano	T03, T04, T05	48.43	907.60	1.500.00	480.48	9.080.88	1.500.00			
PROYECTO: PSF ARCO 8- EXPTE 285.986										HOJA Nº: M06 DE 01		REVISIÓN: 00		ESCALA: 1:5.000		PROTECCIÓN: ORIGINAL: A3			
DENOMINACIÓN: AFECCION PARCELA M06										Nº PLANO: 03		REVISIÓN: 00		ESCALA: 1:5.000		PROTECCIÓN: ORIGINAL: A3			
DIBUJADO: D.S.F.										REVISADO: LV.H.		DIBUJADO: D.S.F.		REVISADO: LV.H.		DIBUJADO: D.S.F.		REVISADO: LV.H.	
FECHA: MARZO-2023										EDICIÓN INICIAL		FECHA: MARZO-2023		EDICIÓN INICIAL		FECHA: MARZO-2023		EDICIÓN INICIAL	

EYDETEC, es el único titular de todos los derechos de propiedad intelectual del presente documento. Todos los derechos están reservados y por tanto su contenido pertenece íntica y exclusivamente a EYDETEC. El acceso a este documento no supondrá en forma alguna, licencia para su reproducción total o parcial, modificación o distribución que en todo caso, estarán prohibidas salvo previo y expreso consentimiento por escrito de EYDETEC. EYDETEC, no asumirá ninguna responsabilidad derivada del uso no autorizado del contenido del presente documento. Libro 01, Folio 140, Hoja SE-118471, Inscripción 1ª, prevista del CIF B-90883779



RELACION DE BIENES Y DERECHOS AFECTADOS POR ARCO 8- EXPTE 285.986																			
DATOS DE LA PARCELA CATASTRAL					AFECCION TRAMO AEREO					AFECCION TRAMO SUBTERRANEO									
Nº de Ficha según proyecto	Titular	Dirección catastral	Término Municipal	Parcela	Pol.	Par.	Referencia Catastral	Superficie Catastral (m2)	Clase / Uso principal / Cultivo aprovechamiento	Apoyo	Superficie apoyos (m2)	Longitud de vuelo (m)	Longitud de canalización (m)	Superficie de Zona+ Seguridad (m2)	Superficie de Zona+ Seguridad (m2)	Superficie Paso-Máquina+ Superficie apoyo (m2)	ACCESO PSF		
M07	DE PORRES OSBORNE JUANALFONSO	Polígono 2 Parcela 66 VILLANUEVA HUÉVAR DEL ALJARAFE (SEVILLA)	HUÉVAR DEL ALJARAFE	VILLANUEVA	2	96	41051A002000964	227.513	Rústico / Agrario / Labor o Labradío secano	T06, T07	2689	425,77	1.000,00	3.893,46	4.248,12	26204	Plano Dominio		
																	9,26		
REV.	FECHA	DISCRICION		PROYECTADO	DIBUJADO	REVISADO	ARROBADO	PROYECTO:									ESCALA:	PROTECCION:	ORIGINAL:
00	MARZO-2023	EDICION INICIAL		LV.H.	D.S.F.	LV.H.	C.R.R.	PSF ARCO 8- EXPTE 285.986									1:2.500		A3
								DENOMINACION:									REVISION:		
								AFECCION PARCELA M07									00		
								FICHERO:									03		
								I-20-024-BDW-03GUP									M07 DE 01		
								Nº PLANO:											

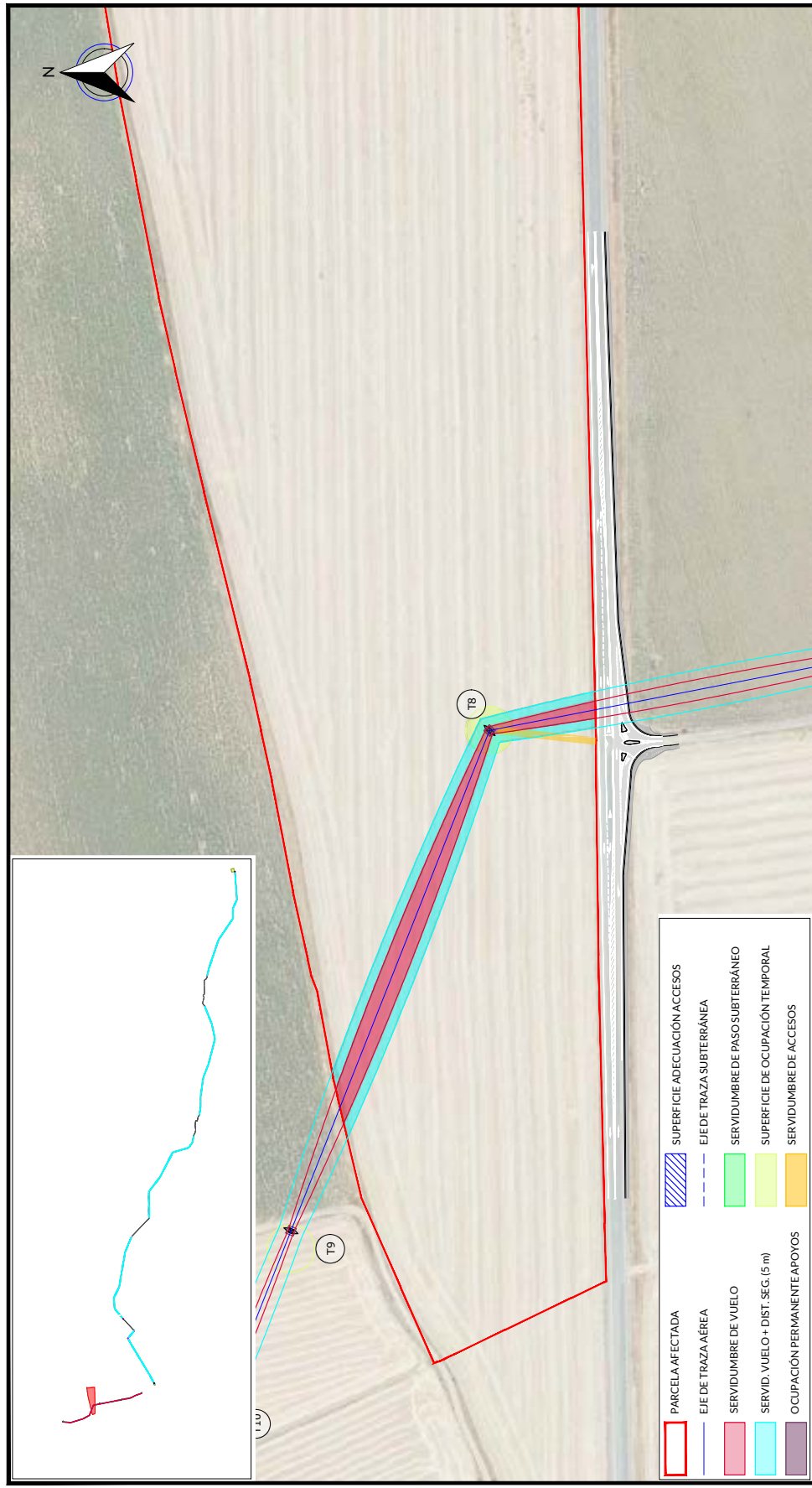




RELACION DE BIENES Y DERECHOS AFECTADOS POR ARCO 8- EXPTE 285.986																
DATOS DE LA PARCELA CATASTRAL				AFECCION TRAMO AEREO			AFECCION TRAMO SUBTERRANEO			ACCESO PSF						
Nº de Ficha según proyecto	Título	Dirección catastral	Término Municipal	Parcela	Pól. Par.	Referencia Catastral	Superficie Catastral (m2)	Clase / Uso principal / Cambio aprovechamiento	Apoyo	Superficie apoyos (m2)	Longitud de vuelo (m)	Longitud de canalización (m)	Superficie de "Zanja" + Seguridad (m2)	Superficie de "Paso-Máquina" + Seguridad (m2)	Superficie de "Máquina" + Seguridad (m2)	Plano Dominio (m2)
M08	JUNTA DE ANDALUCIA	Polygono 1 Parcela 9002 CABRETERA A472 HUEVAR DEL ALJANAR DE SEVILLA	HUEVAR DEL ALJANAR DE SEVILLA	CARRETERA ANZ	1	9002 41051A00109002	41.443	Rústico / Agrario / Vía de comunicación de dominio público			1184	109.97	118.44			585
PROYECTO: PSF ARCO 8- EXPTE 285.986										REVISIÓN: 00			ESCALA: 1:2.000			ORIGINAL: A3
DENOMINACIÓN: AFECCION PARCELA M08										HOJA Nº: M08 DE 01			PROTECCIÓN:			
FICHERO: I-20-024-BDW-03GUP										Nº PLANO: 03						
DISCRICION: EDICION INICIAL																
FECHA: MARZO-2023																



EYDETEC, es el único titular de todos los derechos de propiedad intelectual del presente documento. Todos los derechos están reservados y por tanto su contenido pertenece íntegramente a EYDETEC. El acceso a este documento no supone ni autoriza el uso no autorizado del contenido del presente documento. EYDETEC, no asumirá ninguna responsabilidad derivada del uso no autorizado del contenido del presente documento. ENERGIA Y DESARROLLO TECNOLÓGICO. S.L. inscrita en el Registro Mercantil de Sevilla, al tomo 4579, Libro 0, Folio 140, Hoja SE-118471, Inscripción 1ª, provincia del C.I.F. B-90883779

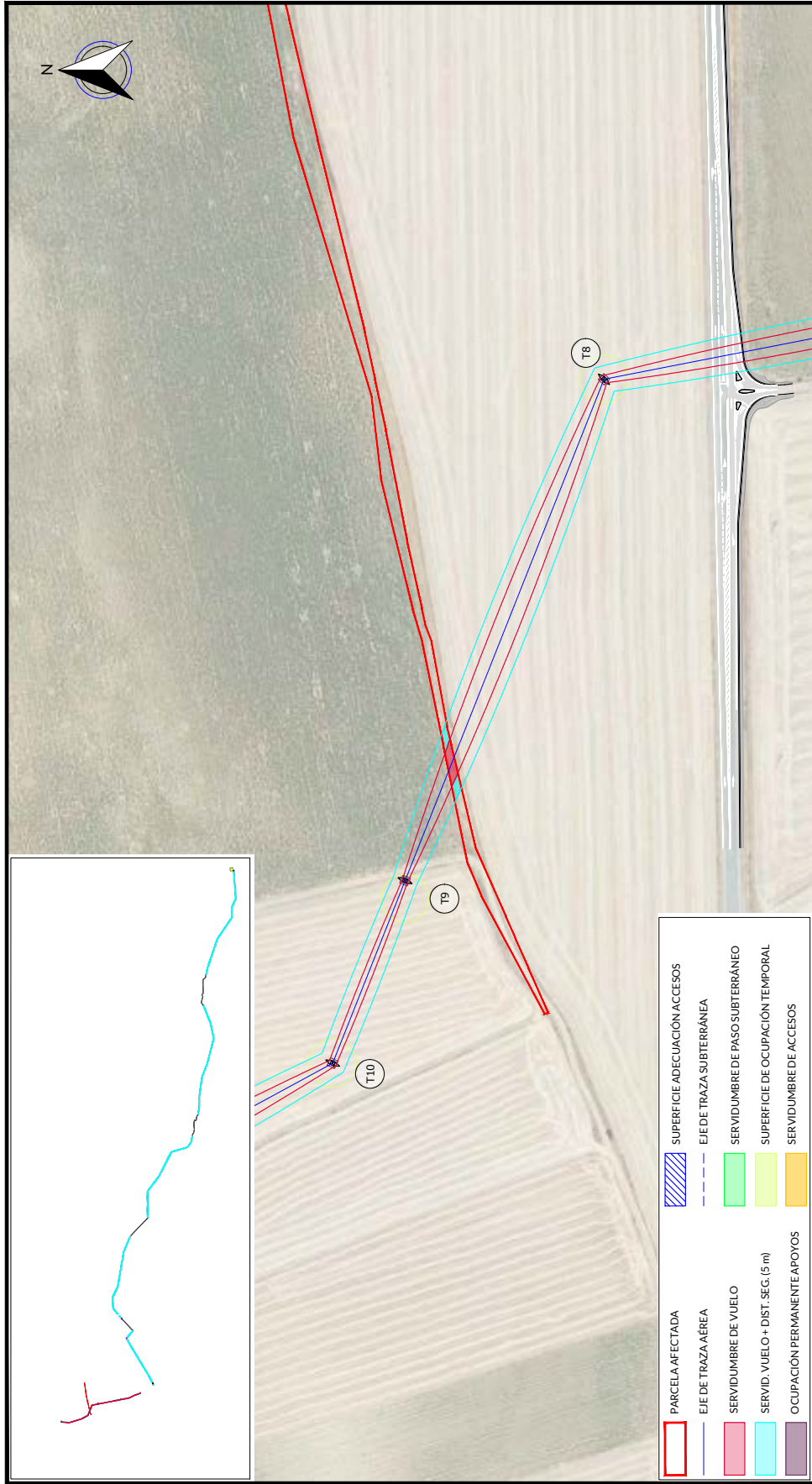


RELACION DE BIENES Y DERECHOS AFECTADOS POR ARCO 8- EXPT 285.986																				
DATOS DE LA PARCELA CATASTRAL				AFECCION TRAMO AEREO				AFECCION TRAMO SUBTERRANEO		ACCESO PSF										
Nº de ficha según proyecto	M09	Título	DE PORRES OSBORNE JUANALFONSO	Pol.	Par.	Referencia Catastral	Superficie apoyos (m2)	Longitud de vuelo (m)	Superficie de vuelo (m2)	Superficie de acceso al apoyo (m2)	Ocupación temporal (m2)	Longitud de canalización (m)	Superficie de ocupación temporal (m2)	Superficie de ocupación temporal (m2)	Superficie de apoyo (m2)	Superficie de acceso al apoyo (m2)	Superficie de ocupación temporal (m2)	Superficie de ocupación temporal (m2)	Superficie de ocupación temporal (m2)	Superficie de ocupación temporal (m2)
		Dirección catastral	POLIGONO 1 Parcela 1 VILLANUEVA HUEVAR DEL AJARAFE (S/110)			41051A00100001	53,44	270,82	2.704,70	2.699,94	500,00				465,60					
		Término Municipal	HUEVAR DEL AJARAFE																	
		Clase / Uso principal / Cultivo aprovechamiento	Rústico / Agrario / Laboreo / Laboreo secano																	
		Superficie Catastral (m2)	191.800																	
		PROYECTADO	PROYECTADO																	
		DISECCION	DISECCION																	
		EDICION INICIAL	EDICION INICIAL																	
		FECHA	MARZO-2023																	
		REVISOR	LVH.																	
		DISEÑADOR	D.S.F.																	
		PROYECTADO	LVH.																	
		PROYECTO:	PSF ARCO 8- EXPT 285.986																	
		DENOMINACION:	AFECCION PARCELA M09																	
		FICHERO:	I-20-024-BDW-03GUP																	
		Nº PLANO:	03																	
		HOJA Nº:	M09 DE 01																	
		ESCALA:	1:2.000																	
		PROTECCION:	A3																	
		REVISION:	00																	



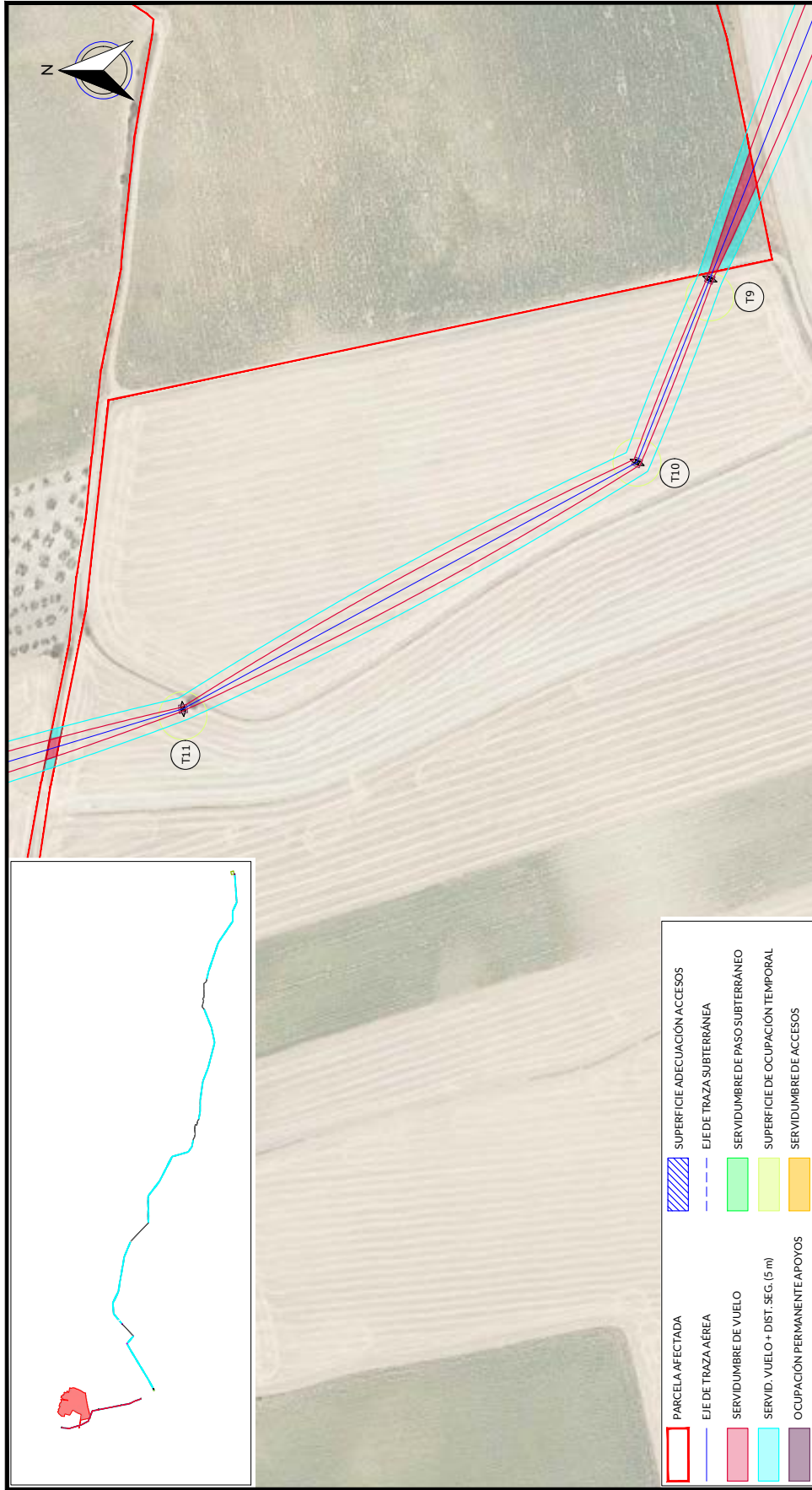
EYDETEC, es el único titular de todos los derechos de propiedad intelectual del presente documento. Todos los derechos están reservados y por tanto su contenido pertenece íntegramente a EYDETEC. El acceso a este documento no supone ni garantiza su reproducción total o parcial, modificación o distribución que en todo caso, estarán prohibidos salvo previo y expreso consentimiento por escrito de EYDETEC. EYDETEC, no asumirá ninguna responsabilidad derivada del uso no autorizado del contenido del presente documento. Libro 01, Folio 140, Hoja SE-1184771, Inscrición 1ª, provista del CIF B-90883779





RELACION DE BIENES Y DERECHOS AFECTADOS POR ARCO 8- EXPTE 285.986																															
DATOS DE LA PARCELA CATASTRAL					AFECCION TRAMO AEREO					AFECCION TRAMO SUBTERRANEO																					
Nº de Ficha según proyecto	Título	Dirección catastral	Término Municipal	Parcela	Pol.	Par.	Referencia Catastral	Superficie Catastral (m2)	Clase / Uso principal / Cultivo aprovechamiento	Apoyo	Superficie apoyos (m2)	Longitud de vuelo (m)	Servidumbre Vuelo (m2)	Servidumbre Seguridad (m2)	Superficie Acceso al apoyo (m2)	Superficie Acceso al apoyo (m2)	Ocupación temporal (m2)	Longitud de canalización (m)	Superficie Perforación Zona+ Seguridad (m2)	Servidumbre Paso-Máquina+ Superficie apoyo (m2)	Servidumbre de Paso (m2)	Plano Dominio	ACCESO PSF								
M10	AYUNTAMIENTO DE SANLUCAR LA MAYOR	Polígono 35 Parcela 9018 CM REAL VIEJO SANLUCAR LA MAYOR (SEVILLA)	SANLUCAR LA MAYOR	CM REAL VIEJO	35	9018	4108740350/9018	7510	Rústico /Agrego Vía de comunicación de dominio público			7,99	68,97	67,32																	
REV	FECHA	DISCRICION		PROYECTADO	DIBUJADO	REVISADO	APROBADO	PROYECTO:																							
00	MARZO-2023	EDICION INICIAL		LV.H.	D.S.F.	LV.H.	C.R.R.	PSF ARCO 8- EXPTE 285.986																							
				DENOMINACION:				AFECCION PARCELA M10																							
				FICHERO:				Nº PLANO:				HOJA Nº:				REVISION:				ESCALA:				PROTECCION:				ORIGINAL:			
				I-20-024-BDW-03GUP				03				M10 DE 01				00				1:2.000				ORIGINAL: A3							

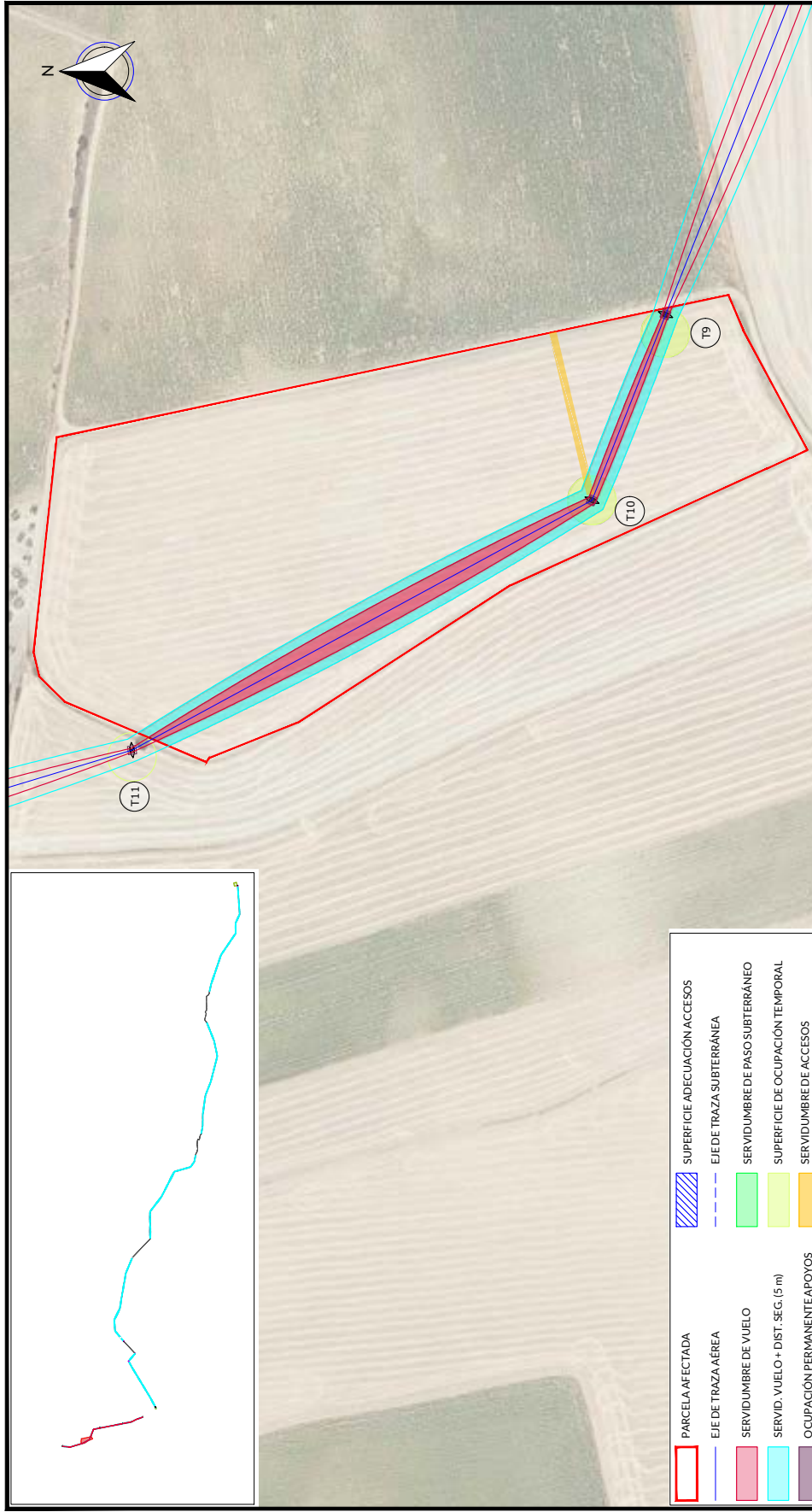




RELACION DE BIENES Y DERECHOS AFECTADOS POR ARCO 8- EXPT 285.986																					
DATOS DE LA PARCELA CATASTRAL					AFECCION TRAMO AEREO					AFECCION TRAMO SUBTERRANEO											
Nº de Ficha según proyecto	Titular	Dirección catastral	Término Municipal	Parcela	Pol.	Par.	Referencia Catastral	Superficie Catastral (m2)	Clase / Uso principal / Cultivo aprovechamiento	Apoyo	Superficie apoyos (m2)	Longitud de vuelo (m)	Servidumbre Vuelo (m2)	Servidumbre Seguridad (m2)	Superficie Acceso al apoyo (m2)	Ocupación temporal (m2)	Longitud de canalización (m)	Superficie Zona+ Seguridad (m2)	Superficie Paso-Máquina+ Superficie apoyo (m2)	ACCESO PSF	
M11	ARDACHON SL	Polígono 35 Parcela 84/HAZA DE LAS MINAS SANLUICAR LAMAYOR (SEVILLA)	SANLUICAR LAMAYOR	HAZA DE LAS MINAS	35	84	41087703300084	825,855	Rústico / Agrario / Laboro / Labradío secano			58,33	406,92	589,89	138,48						
REV.	FECHA	DISCRICION		PROYECTADO	DIBUJADO	REVISADO	APROBADO	PROYECTO:													
00	MARZO-2023	EDICION INICIAL		LV.H.	D.S.F.	LV.H.	C.R.R.	PSF ARCO 8- EXPT 285.986													
								DENOMINACION:													
								AFECCION PARCELA M11													
								FICHERO: I-20-024-BDW-03GUP													
								Nº FLANO: 03													
								HOJA Nº: M11DE 01													
								REVISION: 00													
								ESCALA: 1:2.000													
								PROTECCION: ORIGINAL													
								ORIGINAL: A3													



EYDETEC, es el único titular de todos los derechos de propiedad intelectual del presente documento. Todos los derechos están reservados y por tanto su contenido pertenece íntica y exclusivamente a EYDETEC. El acceso a este documento no supone ni autoriza el uso no autorizado del contenido del presente documento. En todo caso, quedan prohibidas salvo preaviso y expreso consentimiento por escrito de EYDETEC, EYDETEC, no asumirá ninguna responsabilidad derivada del uso no autorizado del contenido del presente documento. EYDETEC, es un servicio de EYDETEC, S.L. inscrita en el Registro Mercantil de Sevilla, al tomo 4579, Libro 0, Folio 140, Hoja SE-118471, Inscripción 1ª, provincia del C.I.F. B-90883779.



**PARCELA AFECTADA** (Red outline)

**EJE DE TRAZA AEREA** (Blue dashed line)

**SERVIDUMBRE DE VUELO** (Green fill)

**SERVID. VUELO + DIST. SEG. (5 m)** (Yellow fill)

**OCCUPACION PERMANENTE APOYOS** (Orange fill)

**SUPERFICIE ADECUACION ACCESOS** (Blue hatched)

**EJE DE TRAZA SUBTERRANEA** (Blue dashed line)

**SERVIDUMBRE DE PASO SUBTERRANEO** (Green fill)

**SUPERFICIE DE OCUPACION TEMPORAL** (Yellow fill)

**SERVIDUMBRE DE ACCESOS** (Orange fill)

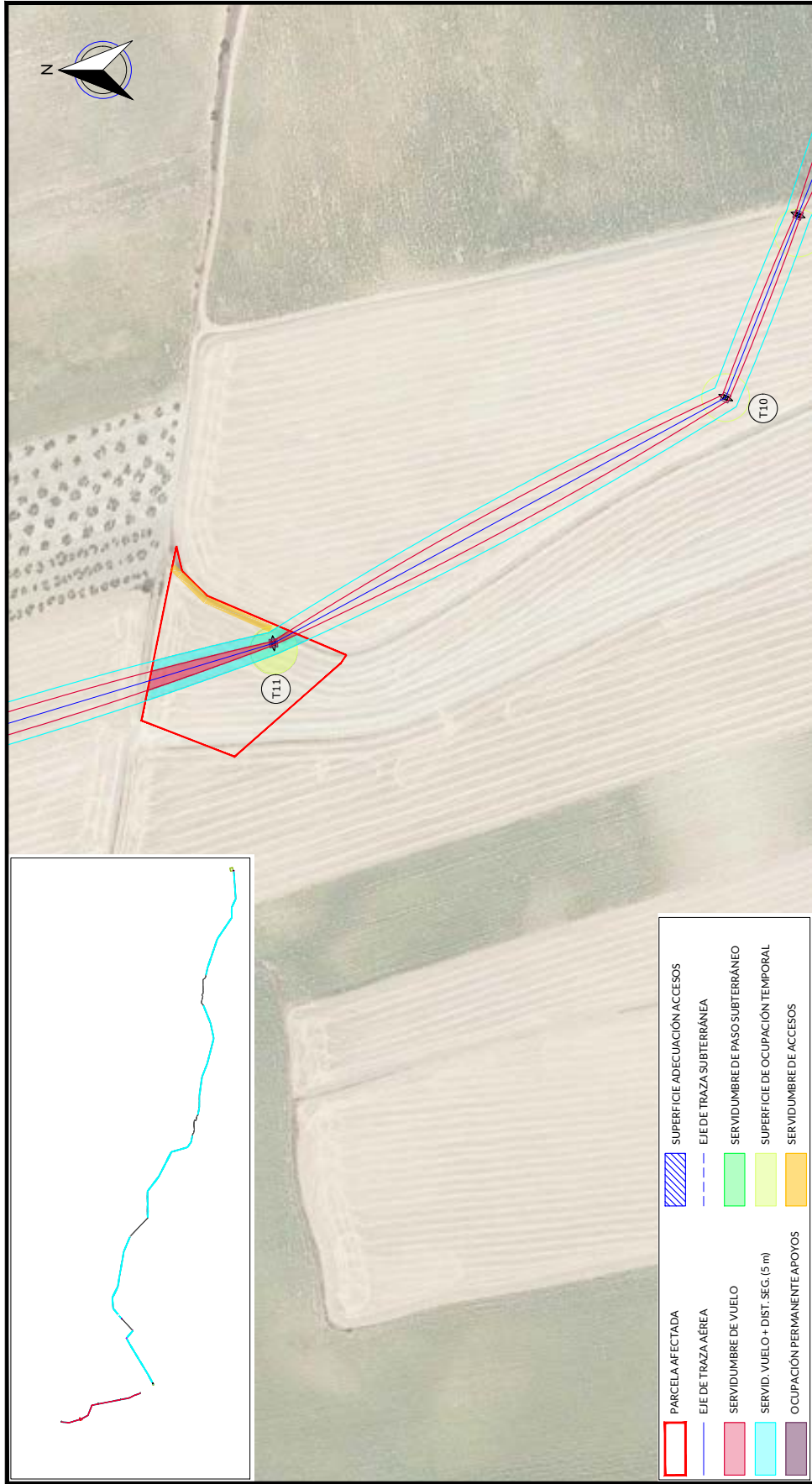
RELACION DE BIENES Y DERECHOS AFECTADOS POR ARCO 8- EXPTE 285.986																					
DATOS DE LA PARCELA CATASTRAL					AFECCION TRAMO AEREO					AFECCION TRAMO SUBTERRANEO					ACCESO PSF						
Nº de Eficacia según proyecto	Titular	Dirección catastral	Término Municipal	Paraje	Pol.	Par.	Referencia Catastral	Superficie Catastral (m2)	Clase / Uso principal / Cultivo aprovechamiento	Apoyo	Superficie apoyos (m2)	Longitud de vuelo (m)	Servidumbre Vuelo (m2)	Superficie Acceso al apoyo (m2)	Ocupación temporal (m2)	Longitud de canalización (m)	Servidumbre Permanente Zanja+ Seguridad (m2)	Servidumbre Temporal Paso-Máquina+ Seguridad (m2)	Servidumbre de paso (m2)	Plano Dominio (m2)	
M12	ARIONA BRIL ANTONIO	Pedregos 35 Parcela 85 H.CARMEN SANLUCAR LA MAYOR (SEVILLA)	SANLUCAR LA MAYOR	H. CARMEN	35	85	41087/03500095	52.966	Riños / Alarifes / Labes o Labrado secano	T09, T10	5609	36652	2.857,96	3.466,17	498,32	1.000,00					

REV.	FECHA	DISCRIPCIÓN	PROYECTADO	DIBUJADO	REVISADO	APROBADO	PROYECTO:
00	MARZO-2023	EDICIÓN INICIAL	LVH.	D.S.F.	LVH.	C.R.R.	PSF ARCO 8- EXPTE 285.986
							DENOMINACIÓN: AFECCION PARCELA M12
							FIGUERO: I-20-024-BDW-03GUP
							Nº PLANO: 03
							HOJA Nº: M12 DE 01
							REVISIÓN: 00
							ESCALA: 1:2.000
							PROTECCIÓN: ORIGINAL
							ORIGINAL: A3



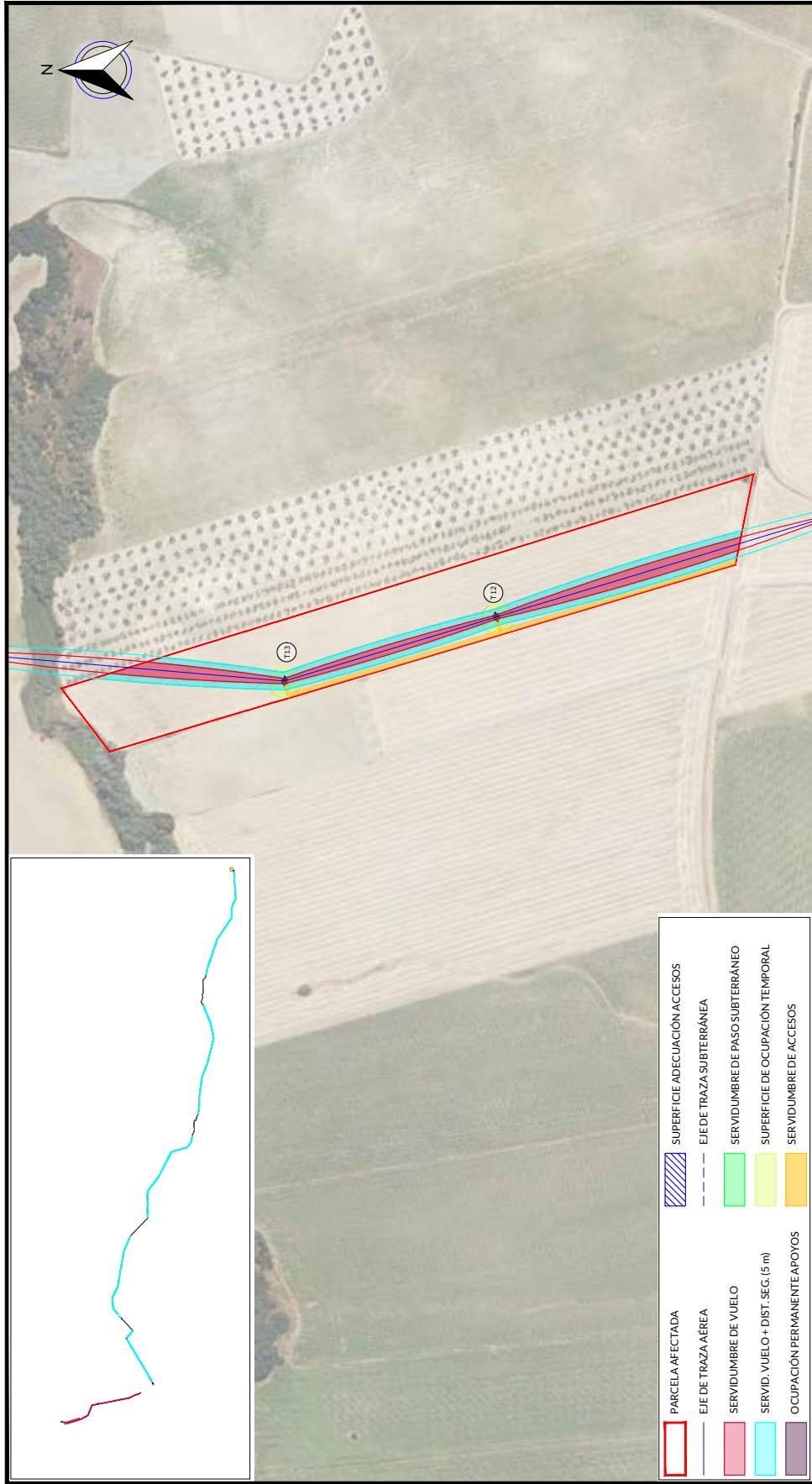
EYDETEC, es el único titular de todos los derechos de propiedad intelectual del presente documento. Todos los derechos están reservados y por tanto su contenido pertenece íntica y exclusivamente a EYDETEC. El acceso a este documento no supondrá en forma alguna, licencia para su reproducción total o parcial, modificación o distribución que, en todo caso, estarán prohibidas salvo previo y expreso consentimiento por escrito de EYDETEC. EYDETEC, no asumirá ninguna responsabilidad derivada del uso no autorizado del contenido del presente documento. ENIGIA Y DESARROLLO TECNOLÓGICO, S.L. inscrita en el Registro Mercantil de Sevilla, al tomo 6579, Libro 0, Folio 140, Hoja SE-118471, inscripción 1ª, provincia del CIF B-90883779



RELACION DE BIENES Y DERECHOS AFECTADOS POR ARCO 8- EXPT 285.986															
Nº de Ficha según proyecto	DATOS DE LA PARCELA CATASTRAL				AFECCION TRAMO AEREO				AFECCION TRAMO SUBTERRANEO		ACCESO PSF				
	Titular	Dirección catastral	Término Municipal	Parcela	Pol. Par.	Superficie apoyos (m2)	Longitud de vuelo (m)	Servidumbre y Vaso (m2)	Servidumbre Seguridad (m2)	Superficie Acceso al apoyo (m2)	Ocupación temporal (m2)	Longitud de canalización (m)	Servidumbre Perímetro Zona+ Superficie de apoyo (m2)	Servidumbre Paso-Máquina+ Superficie de apoyo (m2)	Plano Dominio (m2)
M13	BENITEZ ROMERO INES AMASTASIA	Polígono 35 Parcela 42 HAZA DE LOS DOS CAMINOS SAN LUCAR LANARON DE VILA	SAN LUCAR LANARON DE VILA	HAZA DE LOS DOS CAMINOS	35 42	18 49	80,40	435,25	805,16	257,20	500,00				
FECHA		DISCRICION		PROYECTADO	DIBUJADO	REVISADO	APROBADO	PROYECTO:							
00		MARZO-2023		LV.H.	D.S.F.	LV.H.	C.R.R.	PSF ARCO 8- EXPT 285.986							
								DENOMINACION:							
								AFECCION PARCELA M13							
								FICHERO: I-20-024-BDW-03GUP							
								Nº PLANO: 03							
								HOJA Nº: M13 DE 01							
								REVISION: 00							
								ESCALA: 1:2.000							
								PROTECCION: ORIGINAL							
								AS							



EYDETEC, es el único titular de todos los derechos de propiedad intelectual del presente documento. Todos los derechos están reservados y por tanto su contenido pertenece íntegramente a EYDETEC. El acceso a este documento no supone ni garantiza su reproducción total o parcial, modificación o distribución que en todo caso, estarán prohibidas salvo previo y expreso consentimiento por escrito de EYDETEC. EYDETEC, no asumirá ninguna responsabilidad derivada del uso no autorizado del contenido del presente documento. Libro 01, Folio 140, Hoja SE-118471, Inscripción 1ª, provista del CIF B-90883779



**PARCELA AFECTADA** (Red outline)

**EJE DE TRAZA AÉREA** (Blue dashed line)

**SERVIDUMBRE DE VUELO** (Pink area)

**SERVID. VUELO + DIST. SEG. (5 m)** (Cyan area)

**OCCUPACIÓN PERMANENTE APOYOS** (Purple area)

**SUPERFICIE ADECUACIÓN ACCESOS** (Blue hatched area)

**EJE DE TRAZA SUBTERRÁNEA** (Blue dashed line)

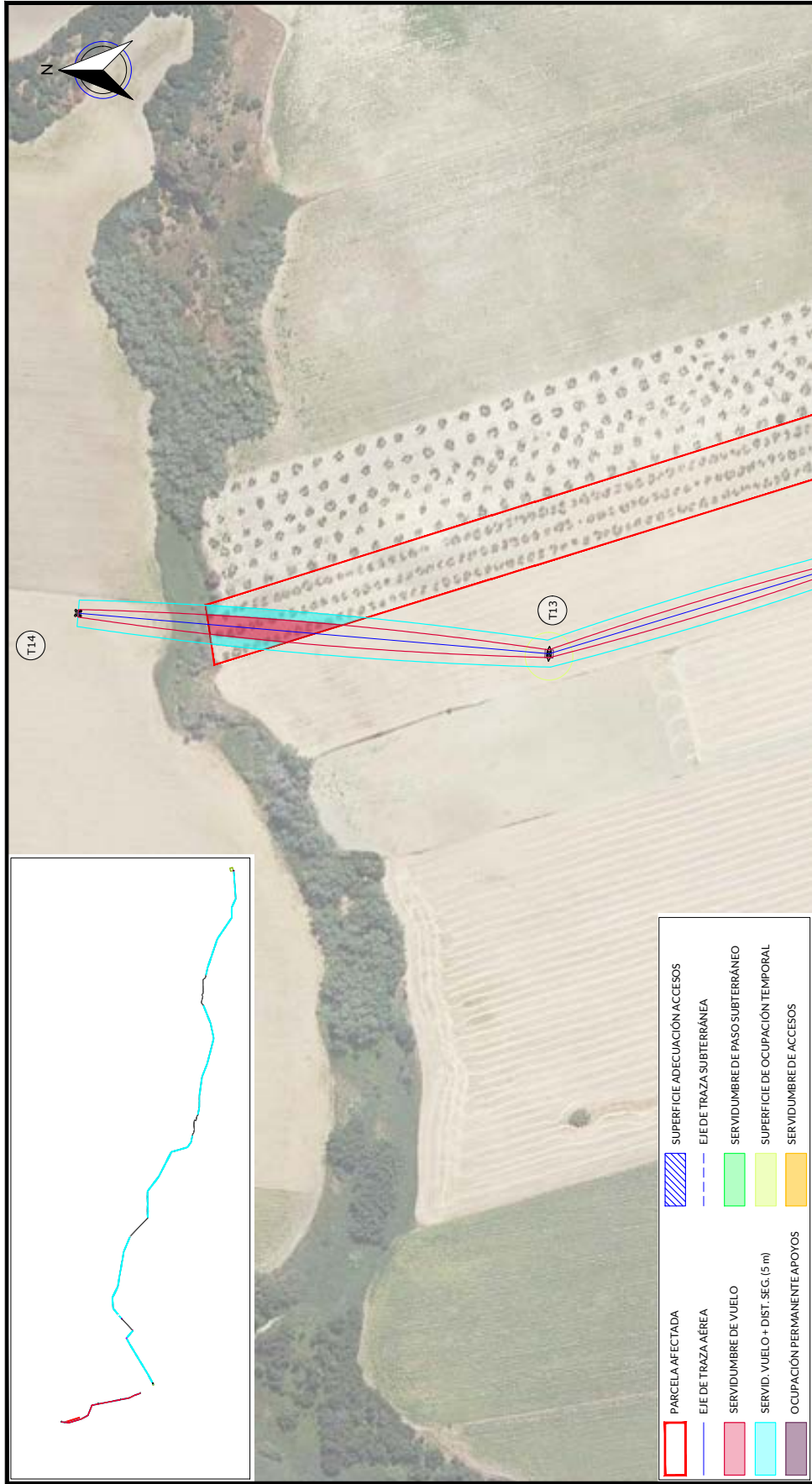
**SERVIDUMBRE DE PASO SUBTERRÁNEO** (Green area)

**SUPERFICIE DE OCUPACIÓN TEMPORAL** (Yellow area)

**SERVIDUMBRE DE ACCESOS** (Orange area)

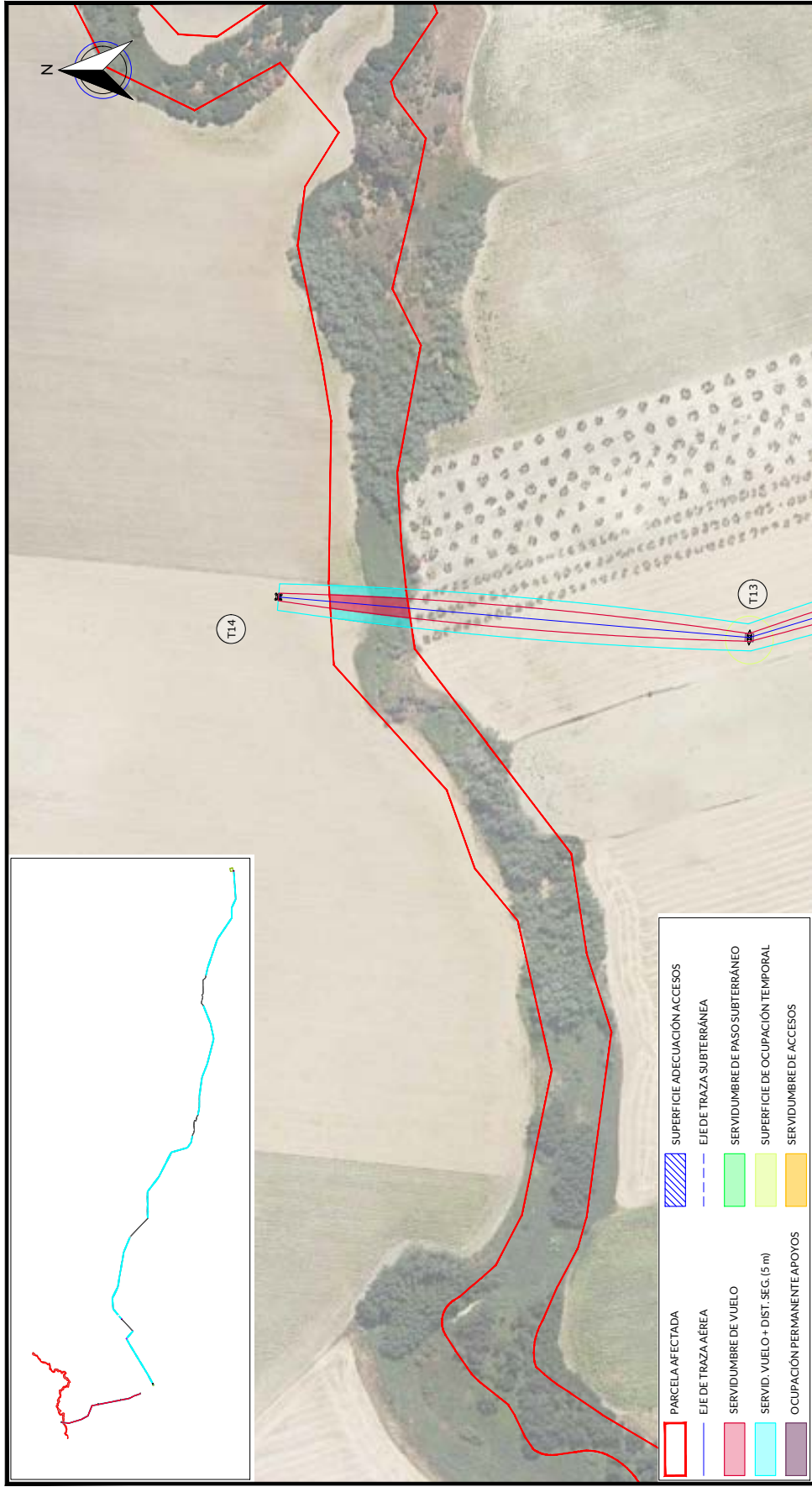
RELACION DE BIENES Y DERECHOS AFECTADOS POR ARCO 8- EXPT 285.986																							
DATOS DE LA PARCELA CATASTRAL					AFECCIÓN TRAMO AÉREO					AFECCIÓN TRAMO SUBTERRÁNEO					ACCESO PSF								
Nº de Ficha según proyecto	Titular	Dirección catastral	Término Municipal	Parcela	Pól. Par.	Referencia Catastral	Superficie Catastral (m2)	Clase / Uso principal / Cultivo aprovechamiento	Apoyo	Superficie apoyos (m2)	Longitud de vuelo (m)	Servidumbre Vuelo (m2)	Servidumbre Seguridad (m2)	Superficie Acceso al apoyo (m2)	Ocupación temporal (m2)	Longitud de canalización (m)	Servidumbre Perforación Zona+ Seguridad (m2)	Servidumbre Paso-Máquina+ Superficie apoyo (m2)	Servidumbre de Paso (m2)	Plano Dominio (m2)			
M14	FERNANDEZ RODRIGUEZ ENRIQUE	Pollino, 38 Parcela 11 CARBASSQUILLAS LAS SANLUCAR LANAATOR (SEVILLA)	SANLUCAR LANAATOR (SEVILLA)	CARRASQUILLA 3 US	35	11	41087A03900011	Rústico / Agrario / Laboro / Labradío secano	T12, T13	31,06	499,59	4,985,50	4,997,39	1,560,68	1,000,00								
REV	FECHA	DISCRICION		PROYECTADO	DIBUJADO	REVISADO	APROBADO	PROYECTO:													ESCALA:	PROTECCION:	ORIGINAL:
00	MARZO-2023	EDICION INICIAL		LV.H.	D.S.F.	LV.H.	C.R.R.	PSF ARCO 8- EXPT 285.986													1:3.000		A3
								DENOMINACION:													REVISION:		
								AFECCIÓN PARCELA M14													00		
								FICHERO:													HOJA Nº:		
								I-20-024-BDW-03GUP													M14 DE 01		
								Nº PLANO:													03		





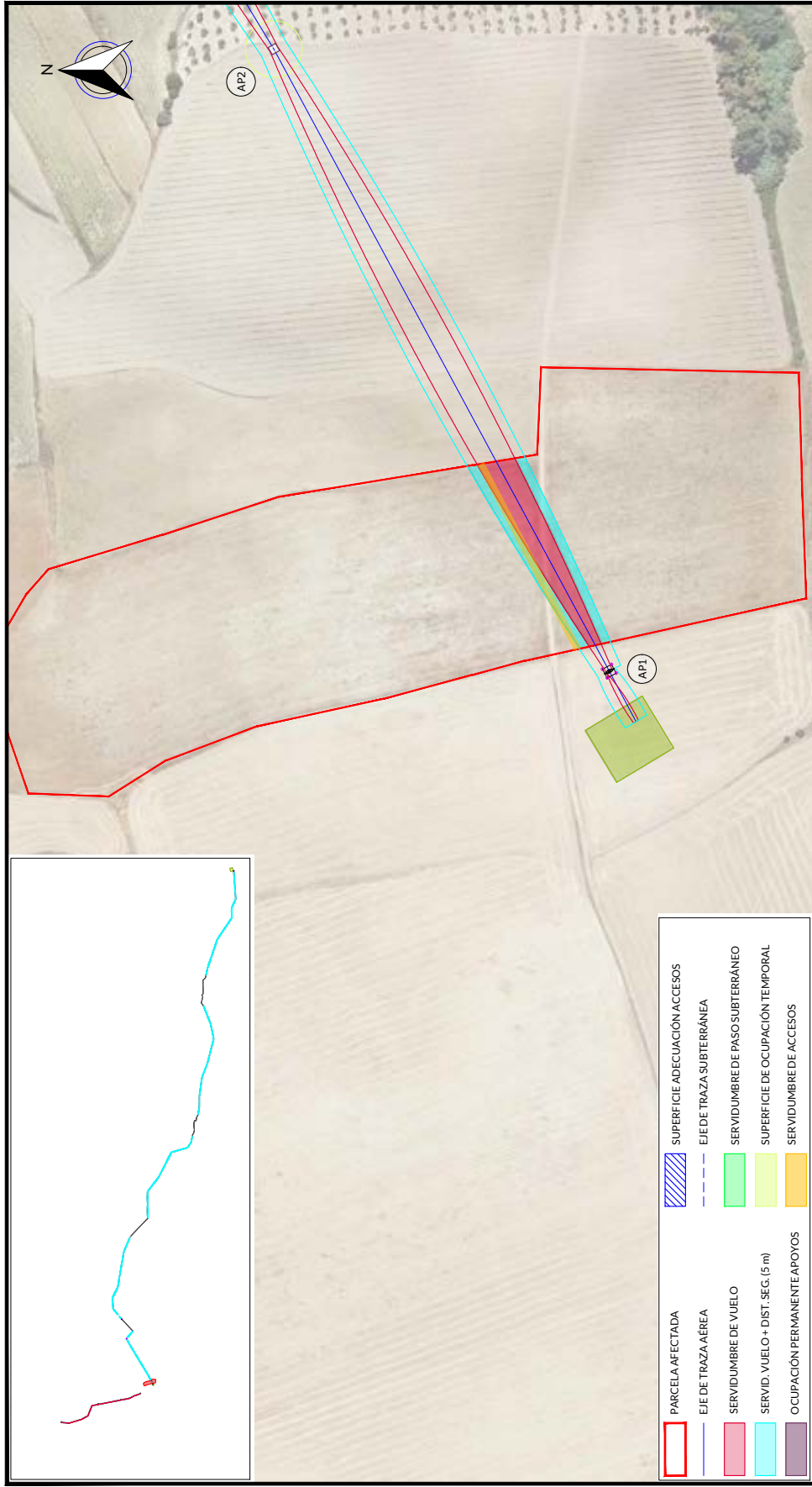
RELACION DE BIENES Y DERECHOS AFECTADOS POR ARCO 8- EXPTTE 285.986																							
DATOS DE LA PARCELA CATASTRAL					AFECCION TRAMO AEREO					AFECCION TRAMO SUBTERRANEO					ACCESO PSF								
Nº de Ficha según proyecto	Titular	Dirección catastral	Término Municipal	Parcela	Pól. Par.	Referencia Catastral	Superficie Catastral (m2)	Clase / Uso principal / Cultivo aprovechamiento	Apoyo	Superficie apoyos (m2)	Longitud de vuelo (m)	Servidumbre Vuelo (m2)	Servidumbre Seguridad (m2)	Superficie Acceso al apoyo (m2)	Ocupación temporal (m2)	Longitud de canalización (m)	Servidumbre Perímetro Zona+ Seguridad (m2)	Servidumbre Paso-Máquina+ Superficie apoyo (m2)	Servidumbre de paso (m2)	Plano Dominio (m2)			
M15	FERNANDEZ MARTINEZ JOSE	Pollino, 38 Parcela 107 CARBASSQUILLAS LAS SANLUCAR LANAATOR (SEVILLA)	SANLUCAR LANAATOR	CARRASQUILLA 3 US	10	41087703900010	18.722	Rústico / Agrario / Olivos secano			56,25	622,23	562,57										
REV	FECHA	DISCRICION		PROYECTADO	DIBUJADO	REVISADO	ARROBADO	PROYECTO:													ESCALA:	PROTECCION:	ORIGINAL:
00	MARZO-2023	EDICION INICIAL		LV.H.	D.S.F.	LV.H.	C.R.R.	PSF ARCO 8- EXPTTE 285.986													1:2.000	⊕	A3
								DENOMINACION:													REVISION:		
								AFECCION PARCELA M15													00		
								FICHERO:													HOJA Nº:		
								I-20-024-BDW-03GUP													M15 DE 01		
								Nº PLANO:													03		





RELACION DE BIENES Y DERECHOS AFECTADOS POR ARCO 8- EXPTE 285.986																					
DATOS DE LA PARCELA CATASTRAL					AFECCION TRAMO ABIERTO					AFECCION TRAMO SUBTERRANEO											
Nº de Ficha según proyecto	Titular	Dirección catastral	Término Municipal	Parcela	Pol.	Par.	Referencia Catastral	Superficie Catastral (m2)	Clase / Uso principal / Cultivo aprovechamiento	Apoyo	Superficie apoyos (m2)	Longitud de vuelo (m)	Servidumbre Vuelo (m2)	Servidumbre Seguridad (m2)	Superficie Acceso al apoyo (m2)	Ocupación temporal (m2)	Longitud de canalización (m)	Servidumbre Zona+ Seguridad (m2)	Servidumbre Zona+ Paso-Maquina+ Superficie apoyo (m2)	ACCESO PSF	
M16	CONFEDERACION HIDROGRAFICA DEL GUADALQUIRIVAN MINISTERIO DE MEDIOS	Pólígono 35 Parcela 9019 AY 1 DEL PASCUALERO SAN LUCAR LA MAYOR (SEVILLA)	SAN LUCAR LA MAYOR	AY DEL PASCUALERO	35	9019	41087403909019	184.612	Riegos / Agrario / Meteorología natural			41.70	340.19	417.32							Plano Dominio de paso (m2)
PROYECTADO										PROYECTO:											
DIBUJADO										PSF ARCO 8- EXPTE 285.986											
LV.H.										DENOMINACION:											
D.S.F.										AFECCION PARCELA M16											
REVISADO										FICHERO:											
LV.H.										I-20-024-BDW-03GUP											
D.S.F.										Nº PLANO:											
LV.H.										M16DE 01											
D.S.F.										HOJA Nº:											
LV.H.										03											
D.S.F.										ESCALA:											
LV.H.										1:2.000											
D.S.F.										PROTECCION:											
LV.H.										ORIGINAL:											
D.S.F.										A3											

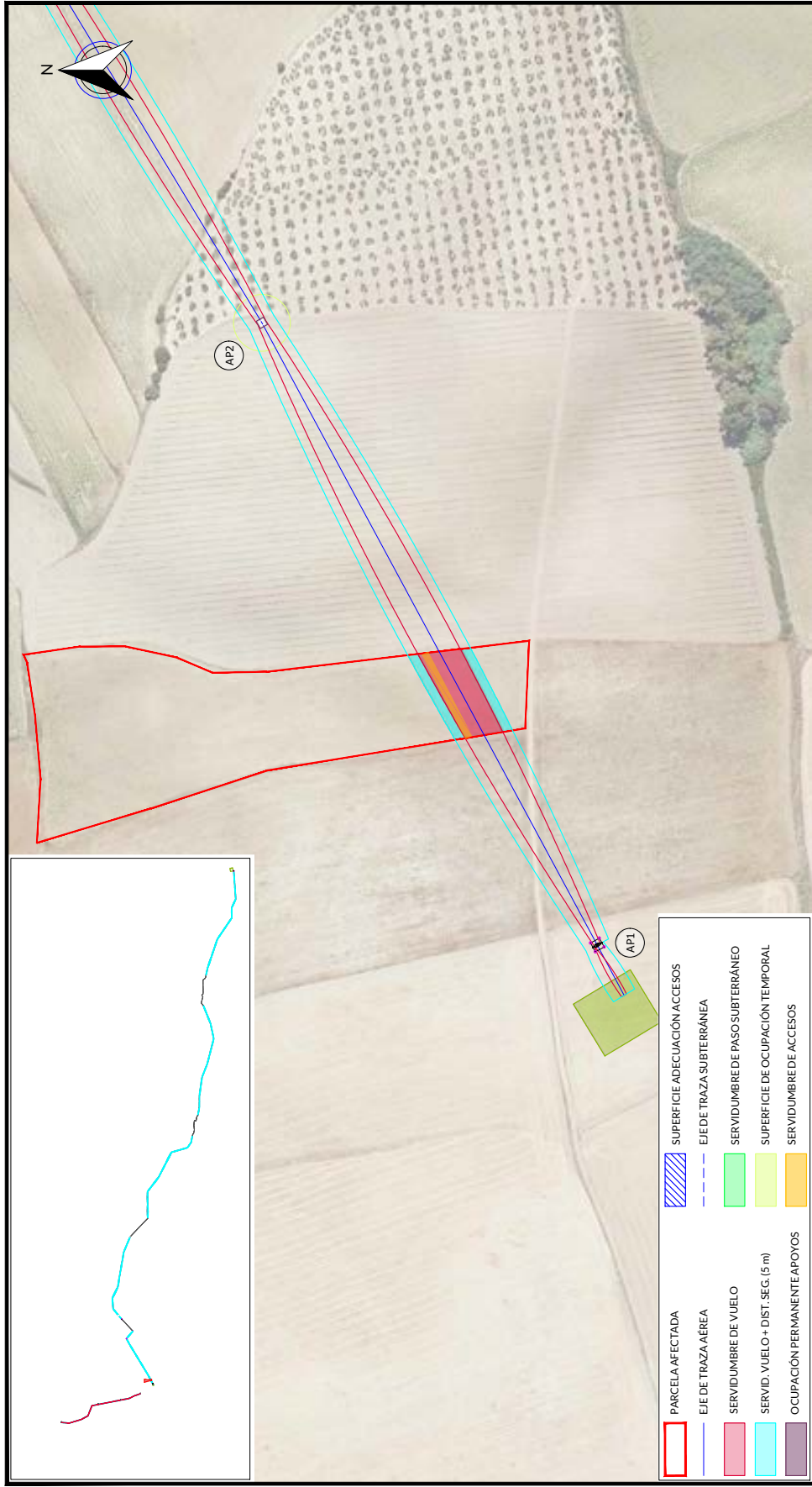




RELACION DE BIENES Y DERECHOS AFECTADOS POR ARCO 8- EXPT 285.986																							
DATOS DE LA PARCELA CATASTRAL					AFECCION TRAMO AEREO					AFECCION TRAMO SUBTERRANEO					ACCESO PSF								
Nº de Ficha según proyecto	Titular	Dirección catastral	Término Municipal	Parcela	Pól. Par.	Referencia Catastral	Superficie Catastral (m2)	Clase / Uso principal / Cultivo aprovechamiento	Apoyo	Superficie apoyos (m2)	Longitud vuelo (m)	Servidumbre Vuelo (m2)	Servidumbre Seguridad (m2)	Superficie Acceso al apoyo (m2)	Ocupación temporal (m2)	Longitud canalización (m)	Servidumbre Zona+ Paso-Máquina+ Superficie apoyo (m2)	Servidumbre de Paso (m2)	Plano Dominio (m2)				
PO02	GUANTER LINARES ANA MARIA ANGELES	Polygono 26 Parcela 104 OLIVAR ALTO. HUEVAR DEL ALJARAFE (SEVILLA)	HUEVAR DEL ALJARAFE	OLIVAR ALTO	26	104	41051A02600D04	Rústico / Agrario / Labor o Labrío secano			10991	1.494,46	1.101,89	440,24									
REV	FECHA	DISCRICION			PROYECTADO	DIBUJADO	REVISADO	APROBADO	PROYECTO:											ESCALA:	PROTECCION:	ORIGINAL:	
00	MARZO-2023	EDICION INICIAL			LV.H.	D.S.F.	LV.H.	C.R.R.	PSF ARCO 8- EXPT 285.986											00	1:2.000		A3
									AFECCION PARCELA PO2											03			
									DENOMINACION:											HOJA Nº:			
									FICHERO:											PO2 DE 01			
									I-20-024-BDW-03GUP														







**PARCELA AFECTADA** (Red outline)

**EJE DE TRAZA AÉREA** (Blue dashed line)

**SERVIDUMBRE DE VUELO** (Green area)

**SERVID. VUELO + DIST. SEG. (5 m)** (Light green area)

**OCCUPACIÓN PERMANENTE APOYOS** (Yellow area)

**SUPERFICIE ADECUACIÓN ACCESOS** (Blue hatched area)

**EJE DE TRAZA SUBTERRÁNEA** (Blue dashed line)

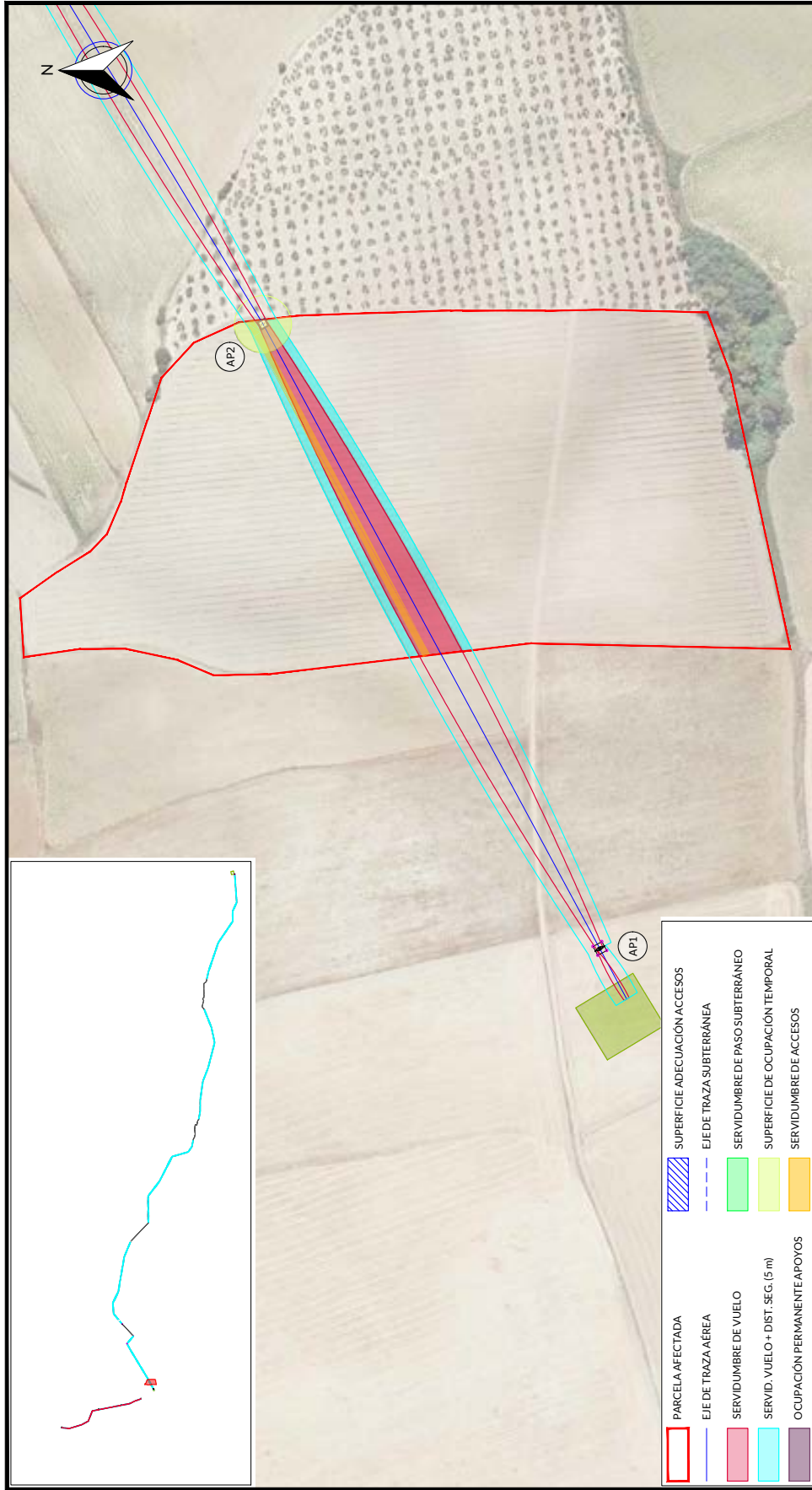
**SERVIDUMBRE DE PASO SUBTERRÁNEO** (Light green area)

**SUPERFICIE DE OCUPACIÓN TEMPORAL** (Yellow area)

**SERVIDUMBRE DE ACCESOS** (Orange area)

RELACION DE BIENES Y DERECHOS AFECTADOS POR ARCO 8- EXPTE 285.986																						
DATOS DE LA PARCELA CATASTRAL					AFECCION TRAMO AÉREO					AFECCION TRAMO SUBTERRÁNEO					ACCESO PSF							
Nº de ficha según proyecto	Titular	Dirección catastral	Término Municipal	Parcela	Pol.	Par.	Referencia Catastral	Superficie Catastral (m2)	Clase / Uso principal / Cultivo aprovechamiento	Apoyo	Superficie apoyos (m2)	Longitud de vuelo (m)	Servidumbre Vuelo (m2)	Servidumbre Seguridad (m2)	Superficie Acceso al apoyo (m2)	Ocupación temporal (m2)	Longitud de canalización (m)	Superficie Perforación Zona+ Seguridad (m2)	Servidumbre Paso-Máquina+ Superficie apoyo (m2)	Servidumbre de paso (m2)	Plano Dominio (m2)	
PO03	RUIZ GARCÍA MANUEL	Polygono 26 Parcela 105 OLIVAR ALTO. HUEVAR DEL AJUARAFE (SEVILLA)	HUEVAR DEL AJUARAFE	OLIVAR ALTO	26	105	41051A02600105	16.365	Rústico / Agrario / Labor o Labradío secano			50,03	1.010,39	500,52	200,80							
REV.	FECHA	DISCRICION		PROYECTADO	DIBUJADO	REVISADO	APROBADO	PROYECTO:														
00	MARZO-2023	EDICIÓN INICIAL		LV.H.	D.S.F.	LV.H.	C.R.R.	PSF ARCO 8- EXPTE 285.986														
								DENOMINACIÓN:														
								AFECCION PARCELA P03														
								FICHERO: I-20-024-BDW-03GUP														
								Nº PLANO: 03														
								HOJA Nº: P03 DE 01														
								REVISIÓN: 00														
								ESCALA: 1:2.000														
								PROTECCIÓN: ORIGINAL														
								AS														

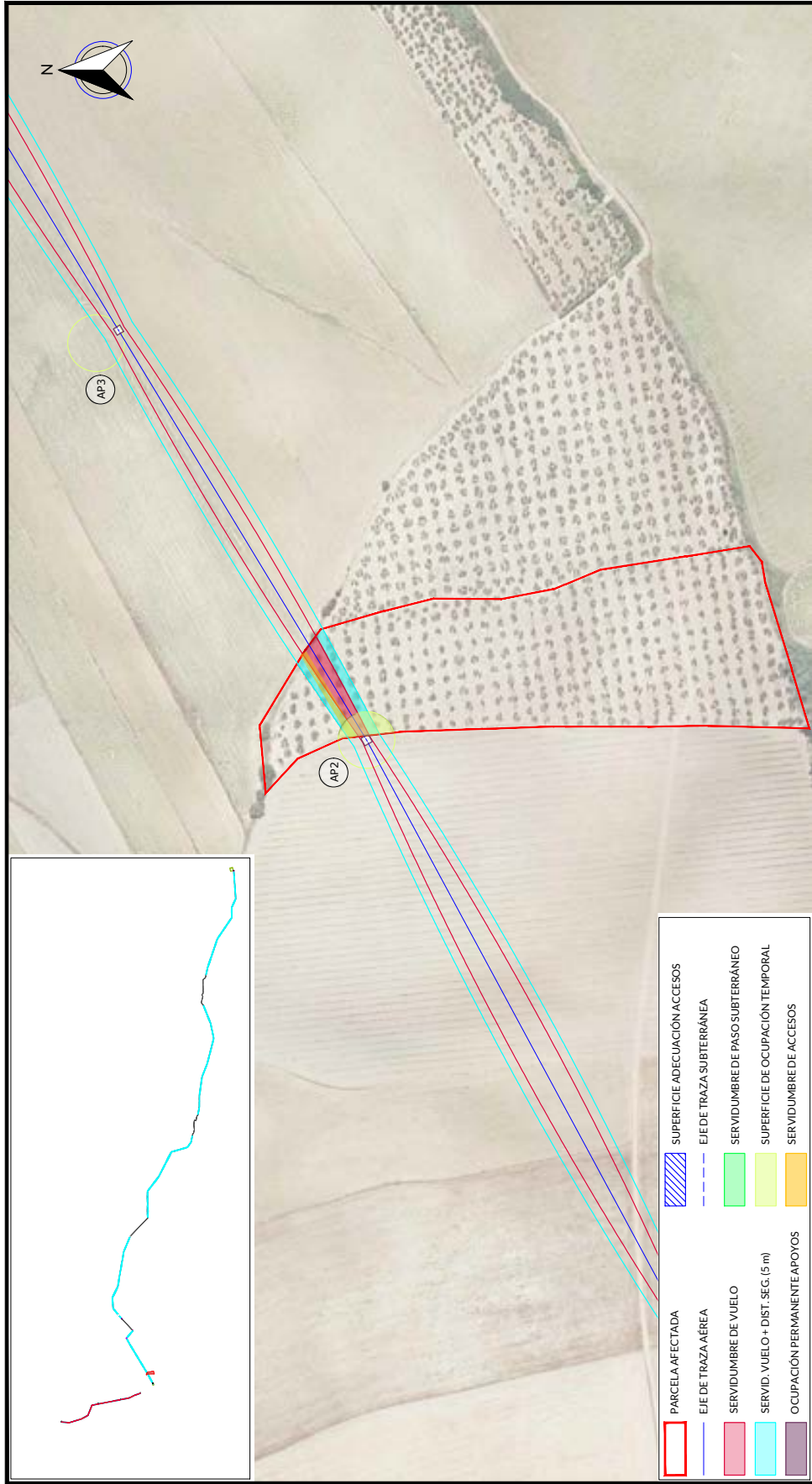




RELACION DE BIENES Y DERECHOS AFECTADOS POR ARCO 8- EXPTE 285.986																						
DATOS DE LA PARCELA CATASTRAL					AFECCION TRAMO AEREO					AFECCION TRAMO SUBTERRANEO					ACCESO PSF							
Nº de ficha según proyecto	Titular	Dirección catastral	Término Municipal	Parcela	Pol.	Par.	Referencia Catastral	Superficie Catastral (m2)	Clase / Uso principal / Cultivo aprovechamiento	Apoyo	Superficie apoyos (m2)	Longitud de vuelo (m)	Longitud de Servidumbre y Vuelo (m2)	Servidumbre Seguridad (m2)	Superficie Acceso al apoyo (m2)	Ocupación temporal (m2)	Longitud de canalización (m)	Superficie Perforación Zona+ Seguridad (m2)	Servidumbre Paso-Máquina+ Superficie apoyo (m2)	Servidumbre de Paso (m2)	Plano Dominio (m2)	
P004	DE SEGURAMORENO JOSE	Polígono 26 Parcela 109 OLIVAR ALTO. HUÉVAR DEL AJUARAFE (SEVILLA)	HUÉVAR DEL AJUARAFE	OLIVAR ALTO	26	109	41051A02600D09	60,083	Rústico / Agrario / Labor o Estabido seco	AP02	19,80	198,81	3.162,72	1.994,71	794,12	417						
REV.	FECHA	DESCRIPCIÓN		PROYECTADO	DIBUJADO	REVISADO	AMOBADO	PROYECTO: PSF ARCO 8- EXPTE 285.986														
00	MARZO-2023	EDICIÓN INICIAL		LV.H.	D.S.F.	LV.H.	C.R.R.	DENOMINACIÓN: AFECCION PARCELA P04														
								FICHERO: I-20-024-BDW-03GUP														
								Nº PLANO: 03														
								HOJA Nº: P04 DE 01														
								REVISIÓN: 00														
								ESCALA: 1:2.000														
								PROTECCIÓN: ORIGINAL														
								ORIGINAL: A3														



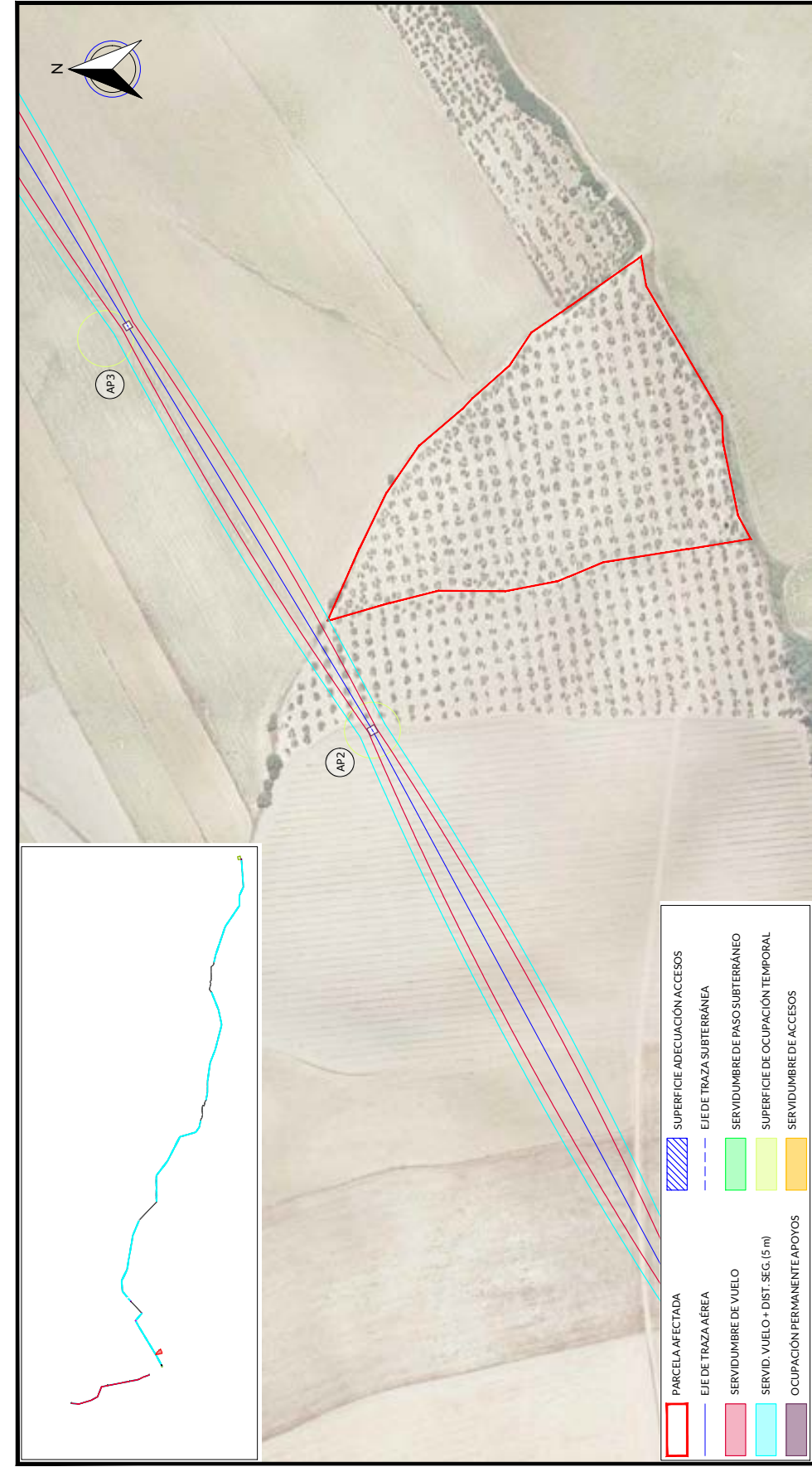
EYDETEC, es el único titular de todos los derechos de propiedad intelectual del presente documento. Todos los derechos están reservados y por tanto su contenido pertenece íntica y exclusivamente a EYDETEC. El acceso a este documento no supone ni autoriza la reproducción total o parcial, modificación, distribución que en todo caso, quedan prohibidas salvo previo y expreso consentimiento por escrito de EYDETEC. EYDETEC, no asumirá ninguna responsabilidad derivada del uso no autorizado del contenido del presente documento. ENERGA Y DESARROLLO TECNOLÓGICO, S.L. inscrita en el Registro Mercantil de Sevilla, al tomo 4579, Libro 01, Folio 140, Hoja SE-118471, inscripción 1ª, provincia del CIF B-90883779



RELACION DE BIENES Y DERECHOS AFECTADOS POR ARCO 8- EXPTE 285.986																					
DATOS DE LA PARCELA CATASTRAL					AFECCION TRAMO AEREO					AFECCION TRAMO SUBTERRANEO											
Nº de Ficha según proyecto	Titular	Dirección catastral	Término Municipal	Parcela	Pól. Par.	Referencia Catastral	Superficie Catastral (m2)	Clase / Uso principal / Cultivo aprovechamiento	Apoyo	Superficie apoyos (m2)	Longitud de vuelo (m)	Servidumbre y Vías (m2)	Servidumbre Seguridad (m2)	Superficie Acceso al apoyo (m2)	Ocupación temporal (m2)	Longitud de canalización (m)	Superficie Perforación Zona+ Paso-Máquina+ Superficie apoyo (m2)	Servidumbre de Paso (m2)	Plano Dominio (m2)	ACCESO PSF	
PO05	FERNANDEZ PALOMO ANGEL FERNANDEZ PALOMO MANUEL FERNANDEZ PALOMO JESUS FERNANDEZ BALOGMO JOSE	Polígono 24 Parcela 111 OLIVAR ALTO. HUEVAR DEL ALJARAFE (SEVILLA)	HUEVAR DEL ALJARAFE	OLIVAR ALTO	26	111	41051A02800111	Rústico / Agrario / Olivos seco			55,96	462,72	557,13	205,76	283						
REV	FECHA	DISCRICION		PROYECTADO	DIBUJADO	REVISADO	APROBADO	PROYECTO:													
00	MARZO-2023	EDICIÓN INICIAL		LV.H.	D.S.F.	LV.H.	C.R.R.	PSF ARCO 8- EXPTE 285.986													
								DENOMINACION:													
								AFECCION PARCELA POS													
								FICHERO: I-20-024-BDW-03GUP													
								Nº PLANO: 03													
								HOJA Nº: POS DE 01													
								REVISION: 00													
								ESCALA: 1:2.000													
								PROTECCION: ORIGINAL													
								ORIGINAL: A3													



EYDETEC, es el único titular de todos los derechos de propiedad intelectual del presente documento. Todos los derechos están reservados y por tanto su contenido pertenece única y exclusivamente a EYDETEC. El acceso a este documento no supondrá en forma alguna, licencia para su reproducción total o parcial, modificación o distribución que en todo caso, estarán prohibidas salvo previo y expreso consentimiento por escrito de EYDETEC. EYDETEC, no asumirá ninguna responsabilidad derivada del uso no autorizado del contenido del presente documento. Libro O. Folio 140. Hoja SE-1184771. Inscripción 1ª. provincia del CIF B-90883779

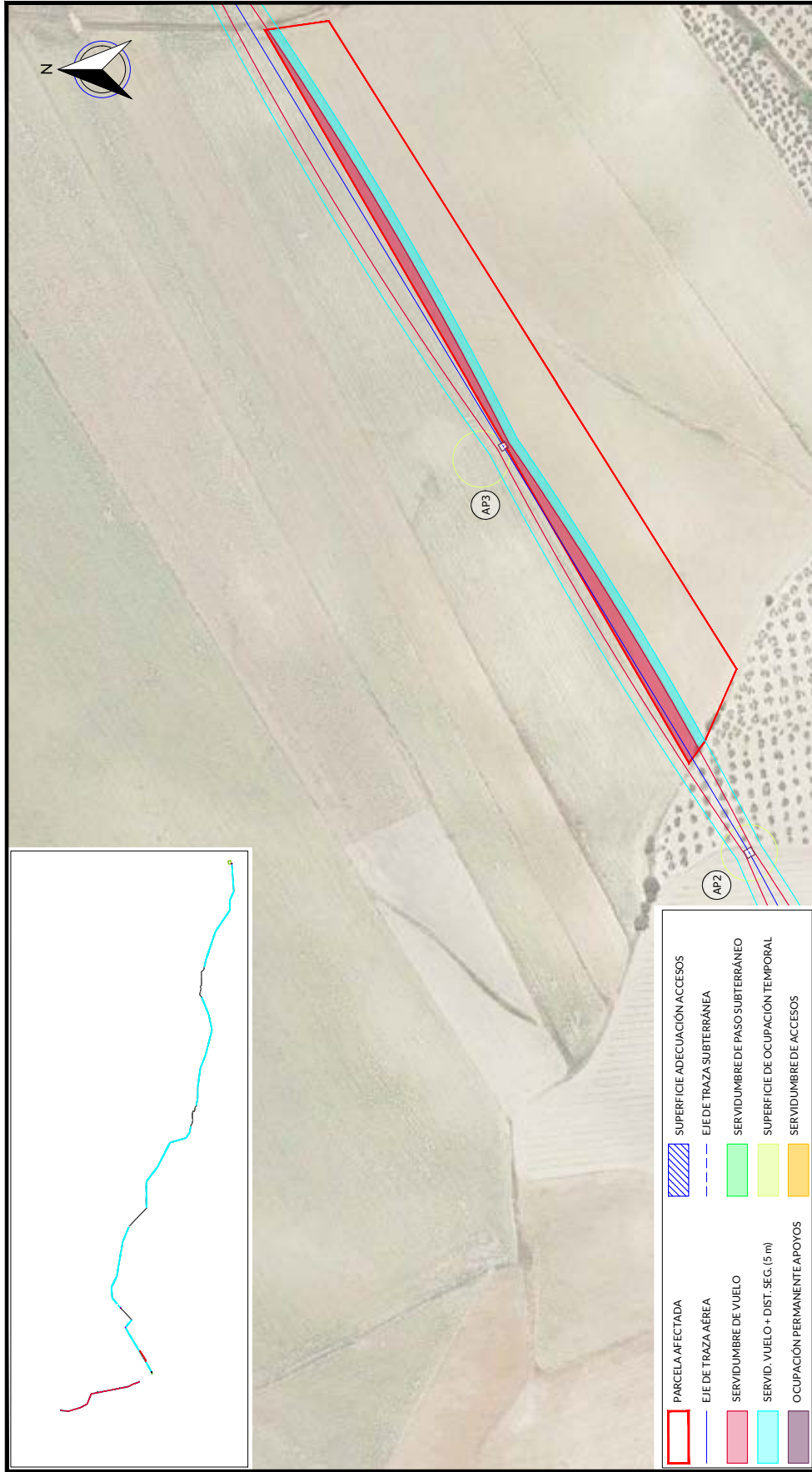


	PARCELA AFECTADA
	EJE DE TRAZA AEREA
	SERVIDUMBRE DE VUELO
	SERVIDUMBRE DE PASO SUBTERRANEO
	SUPERFICIE DE TRAZA SUBTERRANEA
	SUPERFICIE DE OCUPACION TEMPORAL
	SERVIDUMBRE DE OCUPACION TEMPORAL
	SERVIDUMBRE DE PASO SUBTERRANEO

RELACION DE BIENES Y DERECHOS AFECTADOS POR ARCO 8- EXPTE 285.986																			
DATOS DE LA PARCELA CATASTRAL					AFECCION TRAMO AEREO					AFECCION TRAMO SUBTERRANEO									
Nº de ficha según proyecto	Titular	Dirección catastral	Término Municipal	Parcela	Pól. Par.	Referencia Catastral	Superficie Catastral (m2)	Clase / Uso principal / Cultivo aprovechamiento	Apoyo	Superficie apoyos (m2)	Longitud de vuelo (m)	Longitud de canalización (m)	Superficie de ocupación temporal (m2)	Superficie de acceso al apoyo (m2)	Superficie de ocupación temporal + Paso-Máquina + Superficie de apoyo (m2)	Acceso P.F.F.			
PO06	FERNANDEZ PALOMO ANGEL FERNANDEZ PALOMO MANUEL FERNANDEZ PALOMO JESUS FERNANDEZ BALOGMO JOSE	Polígono 24 Parcela 112 OLIVAR ALTO. HUEVAR DEL ALJARAFE (SEVILLA)	HUEVAR DEL ALJARAFE	OLIVAR ALTO	26	41051A02800112	22119	Rústico / Agrario / Olivos regado							0,43	Pieno Dombó (m2)			
REV.	FECHA	DISCRICION		PROYECTADO	DIBUJADO	REVISADO	APROBADO	PROYECTO:									ESCALA:	PROTECCION:	ORIGINAL:
00	MARZO-2023	EDICION INICIAL		LV.H.	D.S.F.	LV.H.	C.R.R.	PSF ARCO 8- EXPTE 285.986									1:2.000		A3
								AFECCION PARCELA PO6									00		
								DENOMINACION:									03		
								FICHERO:									00		
								I-20-024-BDW-03GUP									00		
								HOJA Nº:									03		
								P06 DE 01											

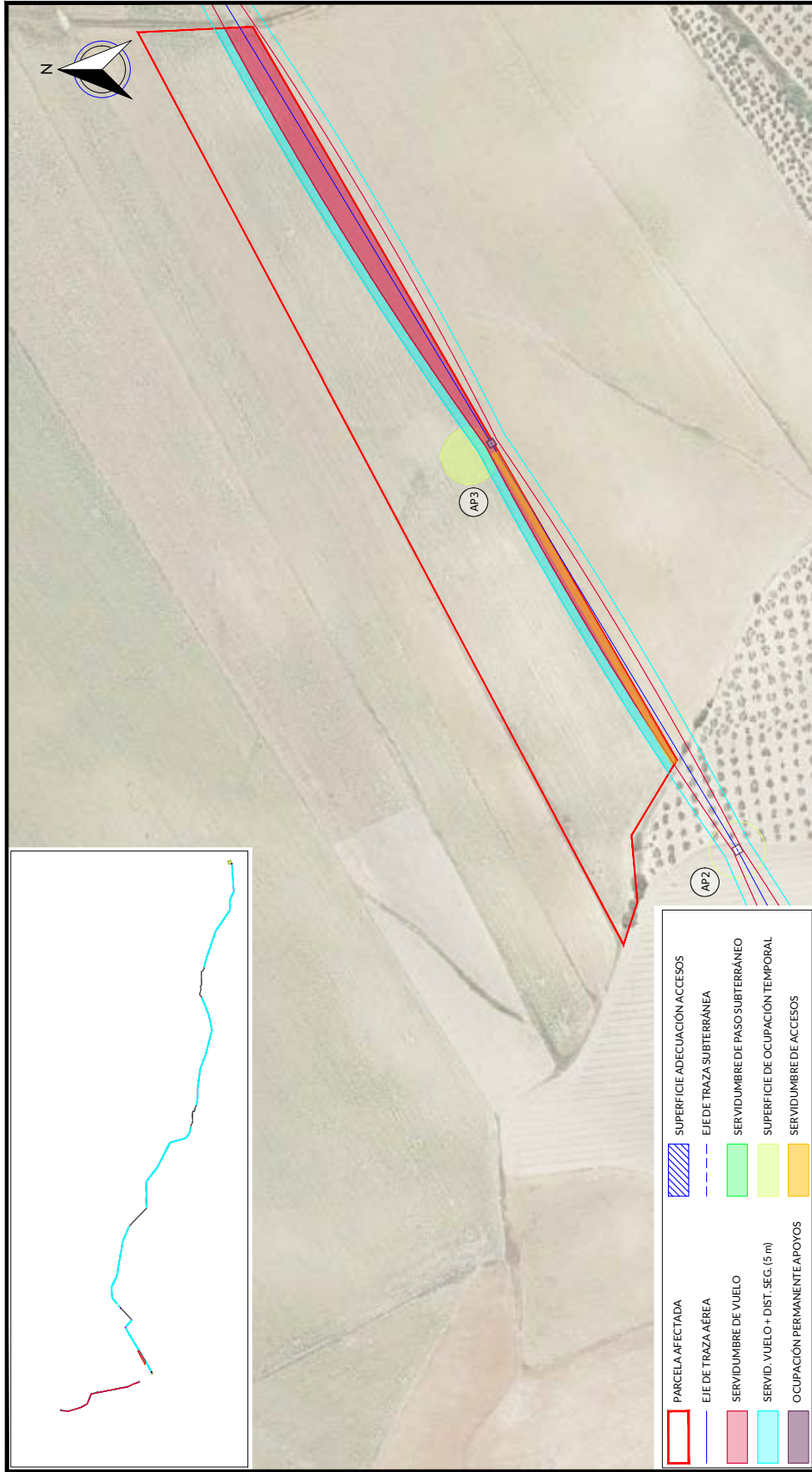


EYDETEC, es el único titular de todos los derechos de propiedad intelectual del presente documento. Todos los derechos están reservados y por tanto su contenido pertenece única y exclusivamente a EYDETEC. El acceso a este documento no supone ni autoriza el uso no autorizado del contenido del presente documento. EYDETEC, no asumirá ninguna responsabilidad derivada del uso no autorizado del contenido del presente documento. ENERGIA Y DESARROLLO TECNOLÓGICO. S.L. inscrita en el Registro Mercantil de Sevilla, al tomo 4579, Libro 0, Folio 140, Hoja SE-1184771, inscripción 1ª, provincia del CIF B-90883779



RELACION DE BIENES Y DERECHOS AFECTADOS POR ARCO EX.PTE 285.986																						
DATOS DE LA PARCELA CATASTRAL					AFECCION TRAMO AEREO					AFECCION TRAMO SUBTERRANEO					ACCESO PSF							
Nº de Etica según proyecto	Titular	Dirección catastral	Término Municipal	Parcela	Pol.	Par.	Definición Catastral	Superficie Catastral (m2)	Clase / Uso parcelar / Cultivo aprovechamiento	Apoyo	Superficie apoyo (m2)	Longitud de vuelo (m)	Superficie Vuelo (m2)	Superficie Seguridad (m2)	Superficie Acceso al apoyo (m2)	Ocupación temporal (m2)	Longitud canalización (m)	Servidumbre Permanente Zanjas - Superficie (m2)	Servidumbre Temporal Paso-Maquina + Superficie apoyo (m2)	Servidumbre de paso (m2)	Plano Dominio (m2)	
P007	RUIZ GARCIA MANUEL	Polígono 26 Parcela 16 LOS ALCORES - HUEVAR (HUEVAR) DE LA ALJARAFE (SEVILLA)	HUEVAR (SEVILLA) ALJARAFE	LOS ALCORES	26	16	41051A02600016	17,003	Rústico / Agrícola / Labranza / Labradaje secano		141,54	2.476,65	2.219,84									
FECHA		DISCRIMINACION		PROYECTADO		DIBUJADO		REVISADO		PROYECTO												
00		MARZO-2023		LVH.		D.S.F.		LVH.		C.R.R.		PSF ARCO 8- EX.PTE 285.986										
												AFECCION PARCELA P07										
												DENOMINACION:										
												FICHERO: I-20-024-BDW-03GUP										
												Nº PLANO: 03										
												HOJA Nº: P07 DE 01										
												REVISION: 00										
												ESCALA: 1:2.000										
												PROTECCION: ORIGINAL: A3										

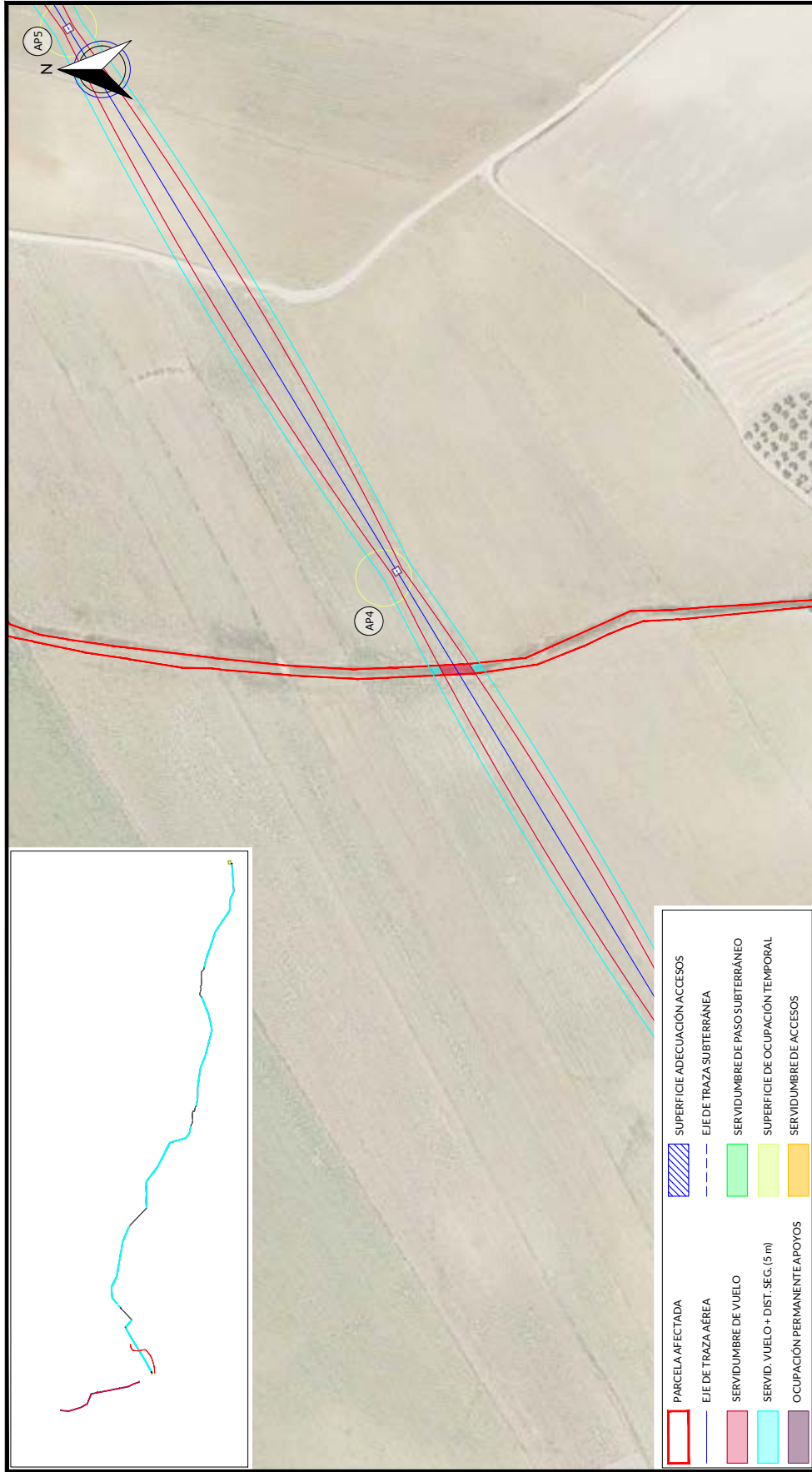




RELACION DE BIENES Y DERECHOS AFECTADOS POR ARCO 8- EXPTE 285.986																					
DATOS DE LA PARCELA CATASTRAL					AFECCION TRAMO AEREO					ACCESO PSF											
Nº de Elica según proyecto	Titular	Dirección catastral	Término Municipal	Parcela	Pol.	Par.	Superficie Catastral (m2)	Clase / Uso parcelar / Cultivo aprovechamiento	Apoyo	Superficie apoyo (m2)	Longitud de vuelo (m)	Superficie de vuelo (m2)	Superficie Seguridad (m2)	Superficie Acceso al apoyo (m2)	Ocupación temporal (m2)	Longitud canalización (m)	Superficie Permanente Zanja+ Superficie Superior (m2)	Servidumbre Temporal Paso-Máquina+ Superficie superior (m2)	Servidumbre de paso (m2)	Plano Dominio (m2)	
PO08	GONZALEZ VAQUEZANA	Polígono 26, Parcela 12, LOS ALCORES, HERVEDIZO DE LA ALBARA (SEVILLA)	HERVEDIZO DE LA ALBARA (SEVILLA)	LOS ALCORES	26	12	41051A02600032	Rústico / Agrícola (Labor o Labradaje secano)	AP03	15,68	310,45	4.023,29	2.306,14	764,24	500						
REV.	FECHA	DISCRICION		PROYECTADO	DIBUJADO	REVISADO	ARROBADO	PROYECTO:													
00	MARZO-2023	EDICION INICIAL		LV.H.	D.S.F.	LV.H.	C.R.R.	PSF ARCO 8- EXPTE 285.986													
								DENOMINACION:													
								AFECCION PARCELA P08													
								FICHERO: I-20-024-BDW-03GUP													
								Nº PLANO: 03													
								HOJA Nº: P08 DE 01													
								REVISION: 00													
								ESCALA: 1:2.000													
								PROTECCION: ORIGINAL													
								ORIGINAL: A3													



EYDETEC, es el único titular de todos los derechos de propiedad intelectual del presente documento. Todos los derechos están reservados y por tanto su contenido pertenece única y exclusivamente a EYDETEC. El acceso a este documento no supondrá en forma alguna, licencia para su reproducción total o parcial, modificación, distribución que, en todo caso, estarán prohibidas salvo previo y expreso consentimiento por escrito de EYDETEC. EYDETEC, no asumirá ninguna responsabilidad derivada del uso no autorizado del contenido del presente documento. Registro Mercantil de Sevilla, al tomo 6579, Libro 0, Folio 140, Hoja SE-118471, inscripción 1ª, provincia del CIP B-9088377




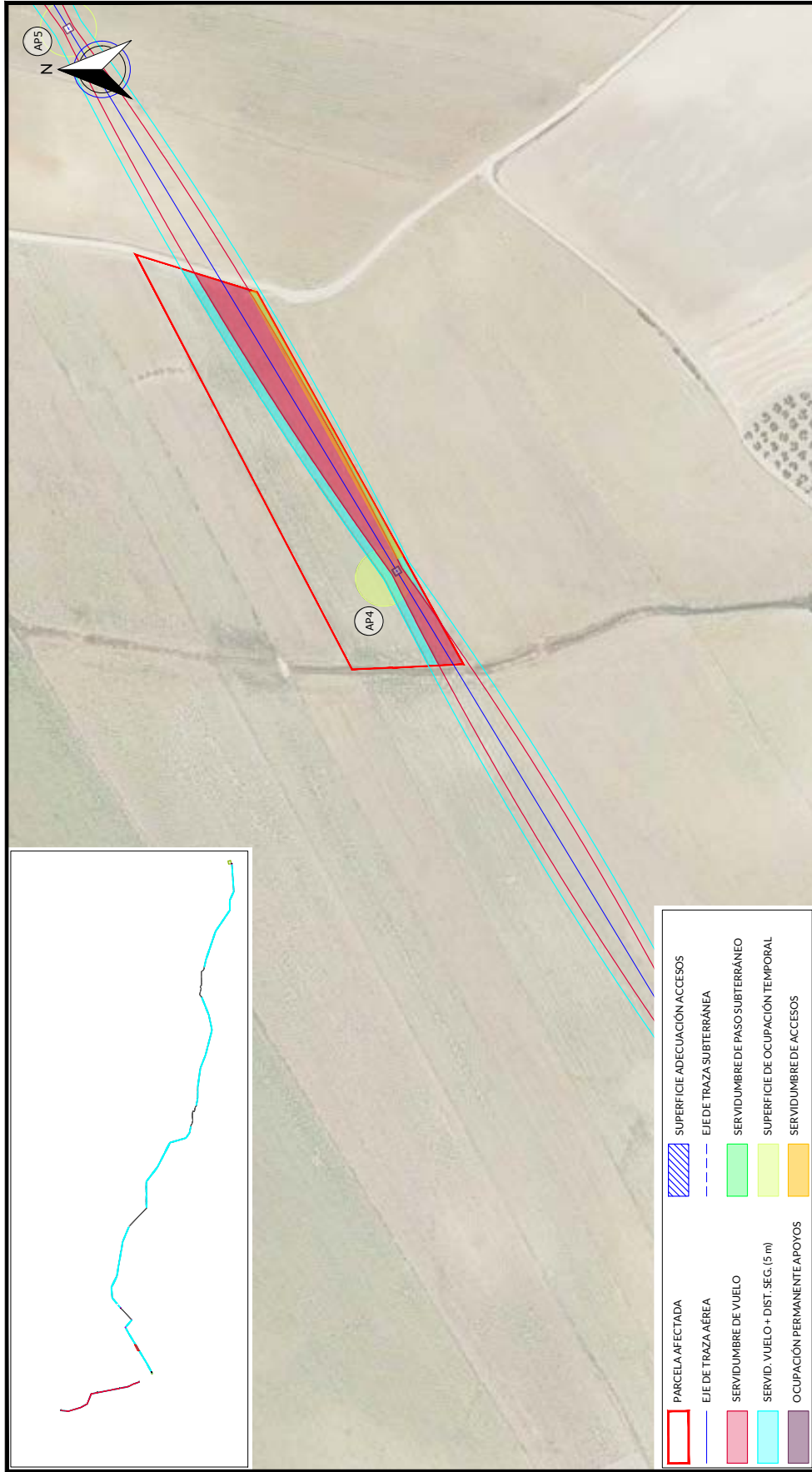
**LEGENDA**

- PARCELA AFECTADA
- EJE DE TRAZA AÉREA
- SERVIDUMBRE DE VUELO
- SERVIDUMBRE DE PASO SUBTERRÁNEO
- SERVIDUMBRE DE OCUPACIÓN TEMPORAL
- SERVIDUMBRE DE ACCESOS
- SUPERFICIE ADECUACIÓN ACCESOS
- EJE DE TRAZA SUBTERRÁNEA
- SERVIDUMBRE DE PASO SUBTERRÁNEO
- SUPERFICIE DE OCUPACIÓN TEMPORAL
- SERVIDUMBRE DE ACCESOS

RELACION DE BIENES Y DERECHOS AFECTADOS POR ARCO 8- EXPTE 285.986																															
DATOS DE LA PARCELA CATASTRAL					AFECCION TRAMO AEREO					AFECCION TRAMO SUBTERRANEO					ACCESO PSF																
Nº de Etica segun proyecto	Titular	Dirección catastral	Término Municipal	Parcela	Pol.	Par.	Referencia Catastral	Superficie Catastral (m2)	Clase / Uso parcelas / Cultivos aprovechamiento	Apoyo	Superficie apoyo (m2)	Longitud de vuelo (m)	Servidumbre Vuelo (m2)	Servidumbre Seguridad (m2)	Superficie Acceso al apoyo (m2)	Ocupación temporal (m2)	Longitud de canalización (m)	Servidumbre Zanjas - Superficie Seguridad (m2)	Servidumbre Permanente Paso-Máquina + Superficie apoyo (m2)	Servidumbre Temporal Paso-Máquina + Superficie apoyo (m2)	Servidumbre de paso (m2)	Plano Dominio (m2)									
PO09	CONFERENCIA HIDROGRAFICA DEL GUADALQUIVIR-MINISTERIO DE MEDI	Polígono 34 Parcelas 9005 RECAYO OLIVAR ALTO HIEVAR DEL ALJARAFE (SIVILLA)	HUEVAR DEL ALJARAFE	RECAYO OLIVARATO	26	9005	41051A0269005	6074	Riegos / Alarifes / Hidrografía natural		5,94	84,72	58,90																		
REV	FECHA	DISCRICION		PROYECTADO	DIBUJADO	REVISADO	APROBADO	PROYECTO:																							
00	MARZO-2023	EDICIÓN INICIAL		LV.H.	D.S.F.	LV.H.	C.R.R.	PSF ARCO 8- EXPTE 285.986																							
				DENOMINACION:				AFECCION PARCELA PO9																							
				FICHERO:				Nº PLANO:				HOJA Nº:				REVISION:				ESCALA:				PROTECCION:				ORIGINAL:			
				I-20-02-4-BDW-03GUP				03				PO9 DE 01				00				1:2.000				A3							



EYDETEC, es el único titular de todos los derechos de propiedad intelectual del presente documento. Todos los derechos están reservados y por tanto su contenido pertenece única y exclusivamente a EYDETEC. El acceso a este documento no supone ni garantiza su reproducción total o parcial, modificación o distribución que, en todo caso, estarán prohibidas salvo previo y expreso consentimiento por escrito de EYDETEC. EYDETEC, no asumirá ninguna responsabilidad derivada del uso no autorizado del presente documento. Libro 01, Folio 140, Hoja 56, Inscripción 1ª, provincia del CIF B-90883779



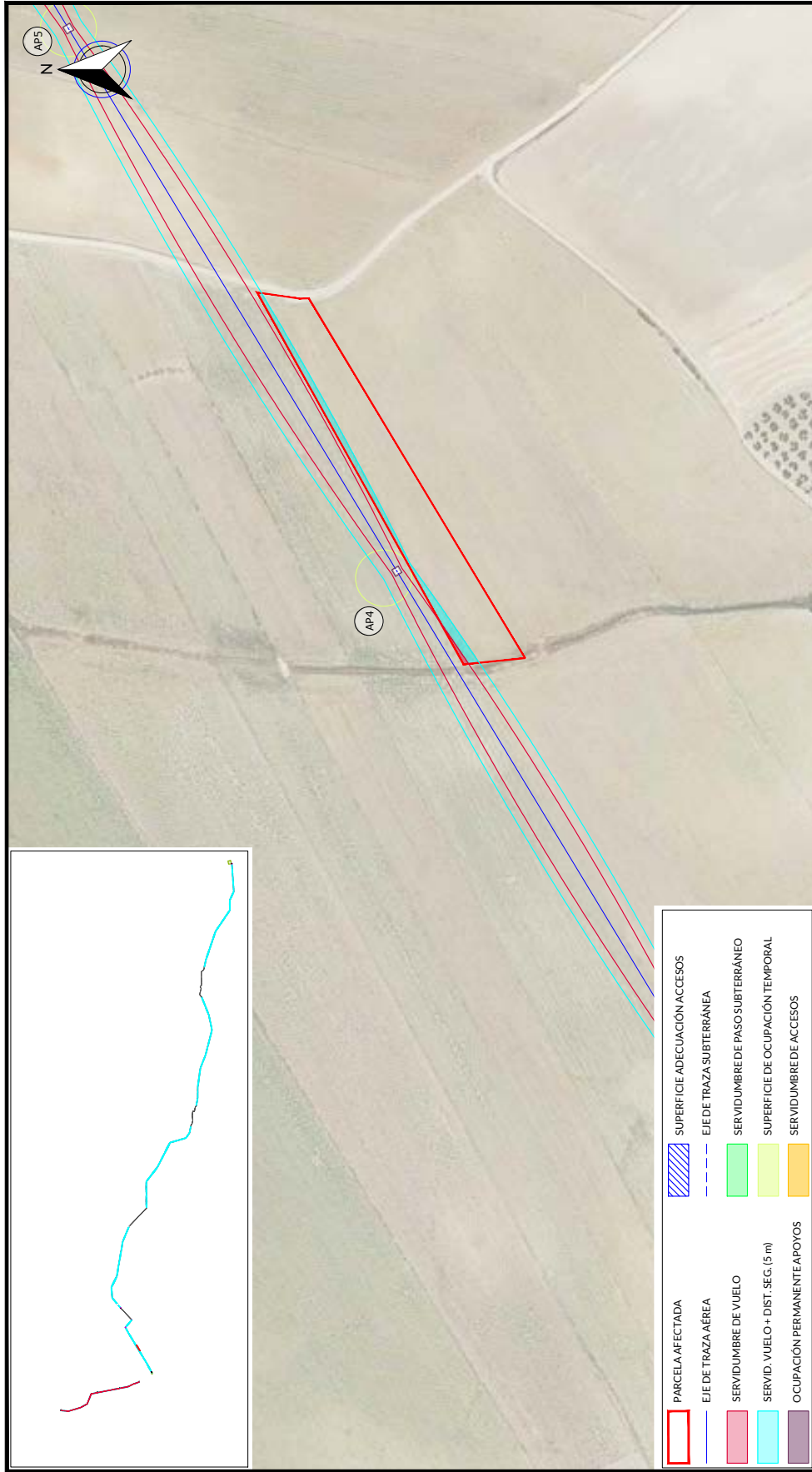
	PARCELA AFECTADA
	EJE DE TRAZA AÉREA
	SERVIDUMBRE DE PASO SUBTERRÁNEO
	SERVIDUMBRE DE OCUPACIÓN TEMPORAL
	SERVIDUMBRE DE ACCESOS

RELACION DE BIENES Y DERECHOS AFECTADOS POR ARCO 8- EXPTE 285.986																					
DATOS DE LA PARCELA CATASTRAL					AFECCION TRAMO AEREO					AFECCION TRAMO SUBTERRANEO		ACCESO PSF									
Nº de Etica segun proyecto	Titular	Dirección catastral	Término Municipal	Parcela	Pol.	Par.	Superficie Catastral (m2)	Clase / Uso parcelar / Cultivo aprovechamiento	Apoyo	Superficie apoyo (m2)	Longitud de vuelo (m)	Superficie Vuelo (m2)	Superficie Seguridad (m2)	Superficie Acceso al apoyo (m2)	Ocupación temporal (m2)	Longitud de canalización (m)	Servidumbre Permanente Zanjas+ Superficie (m2)	Servidumbre Temporal Paso-Máquina+ Superficie (m2)	Superficie de paso (m2)	Plano Dominio (m2)	
P01D	GONZALEZVAQUEZANA	Polígono 26 Parcela 11 LOSALCORES-HUEVARRE (DE LA ALJARAFE (SEVILLA))	HUEVARRE (DE LA ALJARAFE)	LOSALCORES	26	11	41051A02600011	Rústico / Agrícola (Labor o Labradío secano)	ARP4	15,68	288,15	3.407,35	1.706,41	649,08	500						
REV	FECHA	DISCRICION		PROYECTADO	DIBUJADO	REVISADO	PROYECTO	PSF ARCO 8- EXPTE 285.986													
00	MARZO-2023	EDICION INICIAL		LVH.	D.S.F.	LVH.	C.R.R.	AFECCION PARCELA P10													
				Nº PLANO:		P10 DE 01		ESCALA:		1:2.000		PROTECCION:		ORIGINAL:		A3					
				FICHERO:		I-20-024-BDW-03GUP		Nº PLANO:		03		REVISION:		00							



EYDETEC, es el único titular de todos los derechos de propiedad intelectual del presente documento. Todos los derechos están reservados y por tanto su contenido pertenece única y exclusivamente a EYDETEC. El acceso a este documento no supondrá en forma alguna, licencia para su reproducción total o parcial, modificación, distribución que, en todo caso, estarán prohibidas salvo previo y expreso consentimiento por escrito de EYDETEC. EYDETEC, no asumirá ninguna responsabilidad derivada del uso no autorizado del contenido del presente documento.





**LEGENDA**

- PARCELA AFECTADA
- EJE DE TRAZA AÉREA
- SERVIDUMBRE DE VUELO
- SERVIDUMBRE DE PASO SUBTERRÁNEO
- SERVIDUMBRE DE OCUPACIÓN TEMPORAL
- SERVIDUMBRE DE ACCESOS
- SUPERFICIE ADECUACIÓN ACCESOS

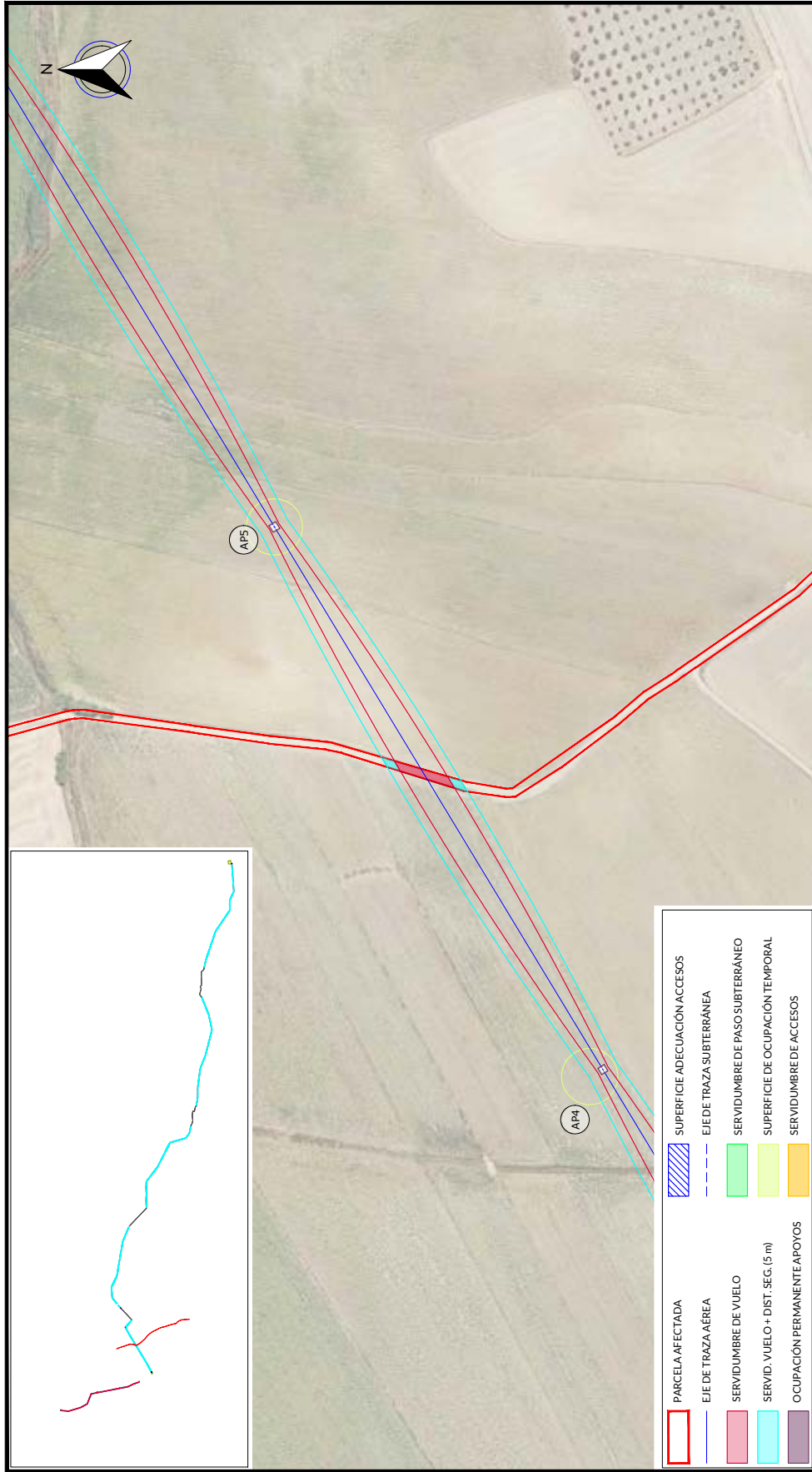
RELACION DE BIENES Y DERECHOS AFECTADOS POR ARCO 8- EXPTE 285.986																				
DATOS DE LA PARCELA CATASTRAL					AFECCION TRAMO AEREO					AFECCION TRAMO SUBTERRANEO					ACCESO PSF					
Nº de Elica según proyecto	Titular	Dirección catastral	Término Municipal	Parcela	Pol.	Par.	Superficie Catastral (m2)	Clase / Uso parcelación / Cultivo aprovechamiento	Apoyo	Superficie apoyo (m2)	Longitud de vuelo (m)	Servidumbre Vuelo (m2)	Servidumbre Seguridad (m2)	Superficie Acceso al apoyo (m2)	Ocupación temporal (m2)	Longitud de canalización (m)	Servidumbre Permanente Zanja+ Superficie (m2)	Servidumbre Temporal Paso-Máquina+ Superficie (m2)	Servidumbre de paso (m2)	Plano Dominio (m2)
PO11	RUIZ GARCIA MANUEL	Polígono 26, Parcela 35 LOS ALCORES, HERRIARRIAGA (SEVILLA)	ALJARAFE	LOS ALCORES	26	15	41051A02600015	Rústico / Agrícola (Labor o Labradoreo)				38,83	677,60							

REV.	FECHA	DISCRIPCIÓN	PROYECTADO	DIBUJADO	REVISADO	APROBADO	PROYECTO:
00	MARZO-2023	EDICIÓN INICIAL	LVH.	D.S.F.	LVH.	C.R.R.	PSF ARCO 8- EXPTE 285.986
							DENOMINACIÓN: AFECCION PARCELA P11
							FICHERO: I-20-024-BDW-03GUP
							Nº PLANO: 03
							HOJA Nº: P11 DE 01
							REVISIÓN: 00
							ESCALA: 1:2.000
							PROTECCIÓN: ORIGINAL
							ORIGINAL: A3



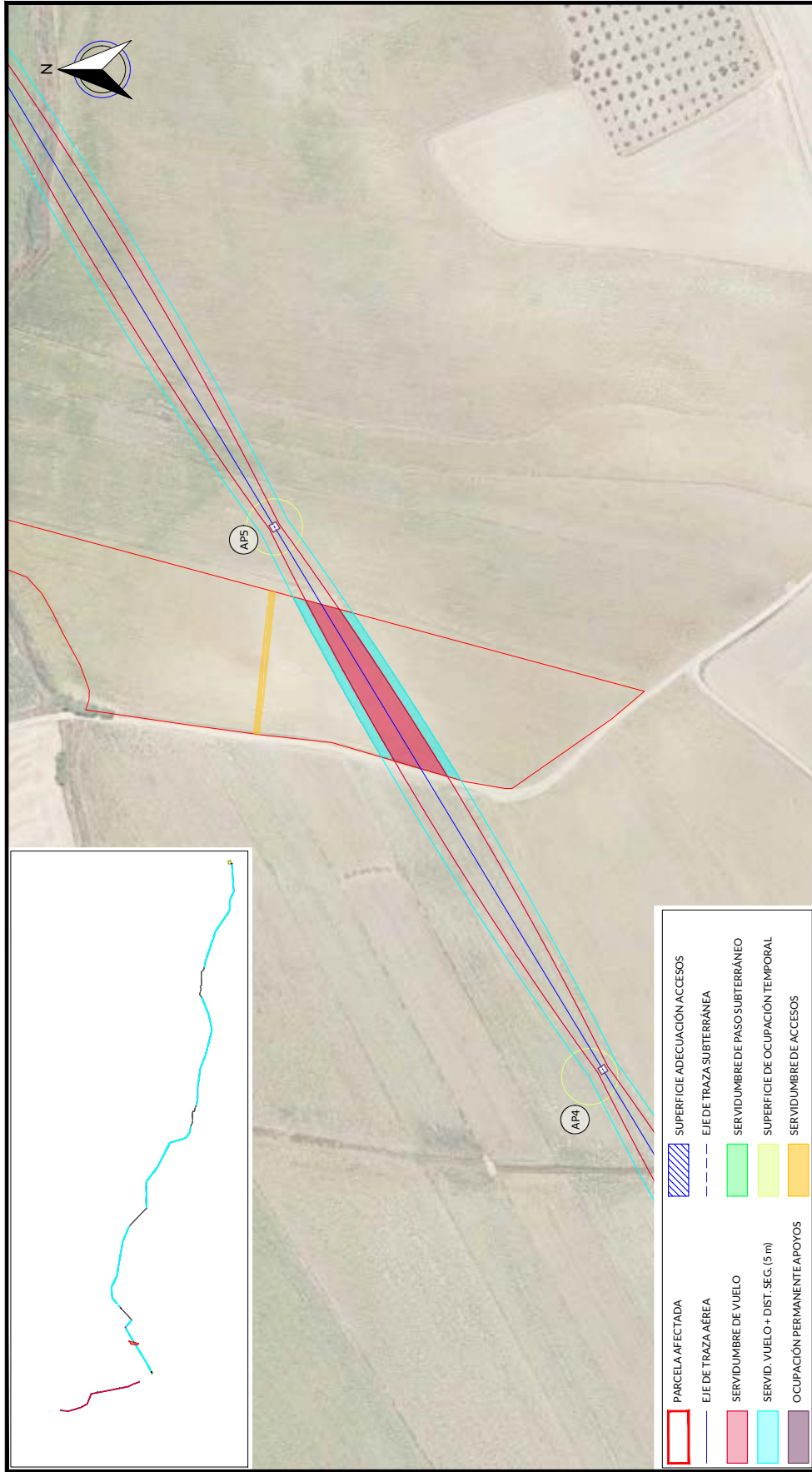
EYDETEC, es el único titular de todos los derechos de propiedad intelectual del presente documento. Todos los derechos están reservados y por tanto su contenido pertenece única y exclusivamente a EYDETEC. El acceso a este documento no supone ni garantiza su reproducción total o parcial, modificación o distribución que, en todo caso, estarán prohibidas salvo previo y expreso consentimiento por escrito de EYDETEC. EYDETEC, no asumirá ninguna responsabilidad derivada del uso no autorizado del presente documento. Polígono 26, Parcela 35 LOS ALCORES, HERRIARRIAGA (SEVILLA) ALJARAFE. Libro 0, Folio 140, Hoja SE-118477, inscripción 1ª, prevista del CIF B-90883779



PARCELA AFECTADA	SUPERFICIE ADECUACIÓN ACCESOS
EJE DE TRAZA AÉREA	EJE DE TRAZA SUBTERRÁNEA
SERVIDUMBRE DE VUELO	SERVIDUMBRE DE PASO SUBTERRÁNEO
SERVID. VUELO + DIST. SEG. (5 m)	SUPERFICIE DE OCUPACIÓN TEMPORAL
OCUPACIÓN PERMANENTE APOYOS	SERVIDUMBRE DE ACCESOS

RELACION DE BIENES Y DERECHOS AFECTADOS POR ARCO 8- EXPTE 285.986																	
DATOS DE LA PARCELA CATASTRAL					AFECCION TRAMO AEREO					ACCESO PSF							
Nº de Elica según proyecto	Titular	Dirección catastral	Término Municipal	Paraje	Pol.	Par.	Superficie Catastral (m2)	Clase / Uso particular / Cultivo aprovechamiento	Apoyo	Superficie apoyo (m2)	Superficie Acceso al apoyo (m2)	Ocupación temporal (m2)	Longitud de canalización (m)	Servidumbre Permanente: Zanja+ Superficie (m2)	Servidumbre Temporal Paso-Máquina+ Superficie (m2)	Servidumbre de paso (m2)	Plano Dominio (m2)
P012	AYUNTAMIENTO DE HUEVAR DEL ALJARAFE (SEVILLA)	Polígono 9 Parcela 90083CNO10DA CHARACENA HUEVAR DEL ALJARAFE (SEVILLA)	MUEJIA DEL ALJARAFE	CASO HDA CHARACENA	6	9008	41051000409008	Rótulo /Agarzo/ Vía de comunicación de dominio publico		6,86	136,51	67,81					
REV.	FECHA	DISCRICION		PROYECTADO	DIBUJADO	REVISADO	ARROBADO	PROYECTO:		PSF ARCO 8- EXPTE 285.986		DENOMINACION:		AFECCION PARCELA P12		FICHERO:	
00	MARZO-2023	EDICION INICIAL		LV.H.	D.S.F.	LV.H.	C.R.R.	I-20-024-BDW-03GUP		Nº PLANO: 03		H.OJA Nº: P12 DE 01		ESCALA: 1:2.000		PROTECCION: ORIGINAL: A3	

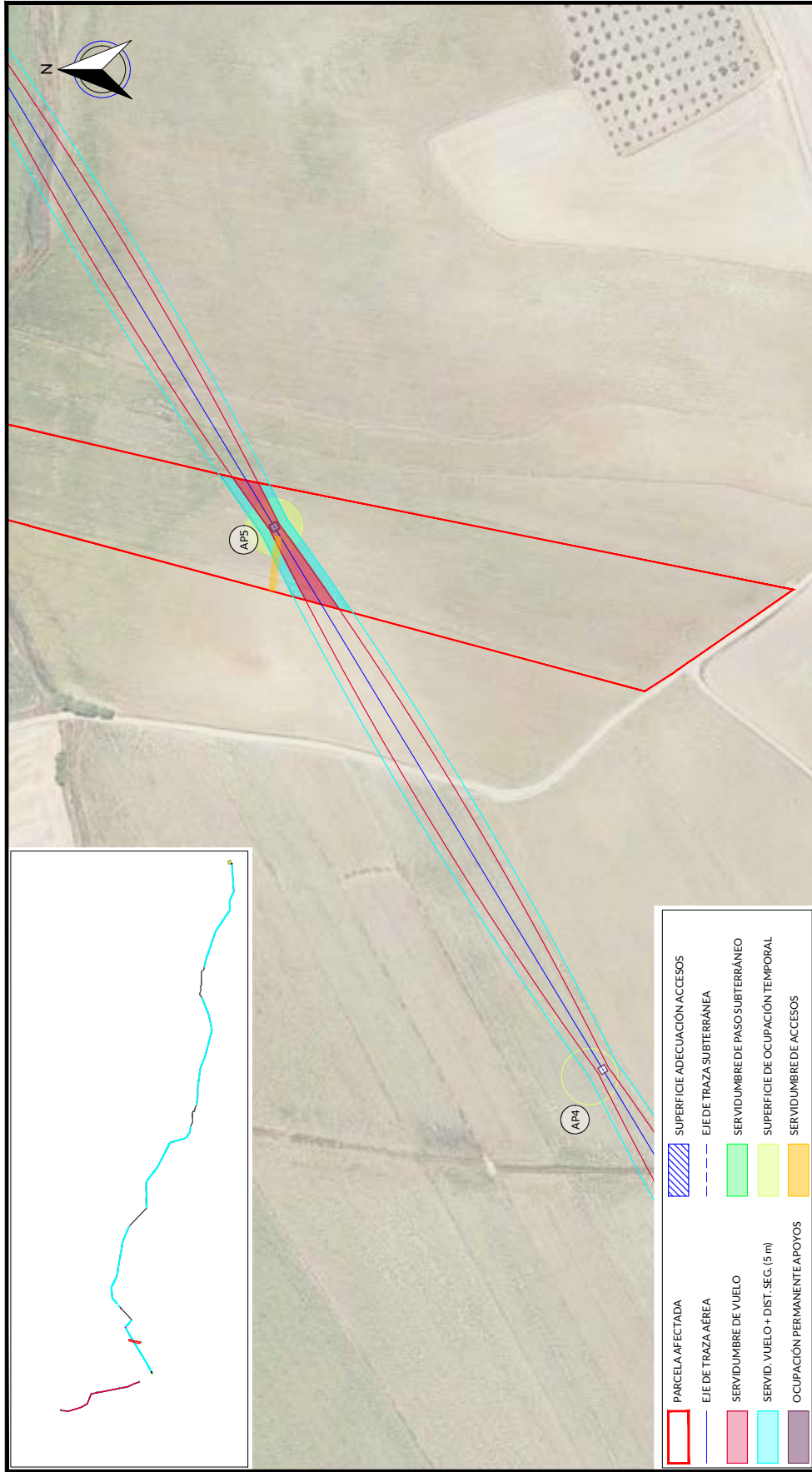




RELACION DE BIENES Y DERECHOS AFECTADOS POR ARCO 8- EXPTE 285.986																								
DATOS DE LA PARCELA CATASTRAL					AFECCION TRAMO AEREO					AFECCION TRAMO SUBTERRANEO					ACCESO PSF									
Nº de Elica según proyecto	Titular	Dirección catastral	Término Municipal	Parcela	Pol.	Par.	Superficie Catastral (m2)	Clase / Uso parcelar / Cultivo aprovechamiento	Apoyo	Superficie apoyo (m2)	Longitud de vuelo (m)	Superficie de vuelo (m2)	Superficie Seguridad (m2)	Superficie Acceso al apoyo (m2)	Ocupación temporal (m2)	Longitud canalización (m)	Superficie Permanente Zanja+ Superficie Superior (m2)	Superficie Temporal Paso-Máquina+ Superficie superior (m2)	Superficie de paso (m2)	Plano Dominio (m2)				
P013	GONZALEZ RODRIGANA GONZALEZ RODRIGANO	Polígono 6 (Parcela 130) LA DEHESA, NUEVAR DEL ALJARAFE (SEVILLA)	MUEVAR DEL ALJARAFE	LA DEHESA	6	130	41051000400130	Rústico / Agrario / Labor o Linderos parcelar		101.94	1.748.51	1.015.74	306.08											
REV.	FECHA	DESCRIPCION			PROYECTADO	DIBUJADO	REVISADO	ARROBADO	PROYECTO:												ESCALA:		PROTECCION:	ORIGINAL:
00	MARZO-2023	EDICION INICIAL			LV.H.	D.S.F.	LV.H.	C.R.R.	PSF ARCO 8- EXPTE 285.986												1:2.000	Ø	A3	
									AFECCION PARCELA P13															
									DENOMINACION:															
									FICHERO: I-20-024-BDW-03GUP															
									HOJA Nº: P13 DE 01															
									Nº PLANO: 03															



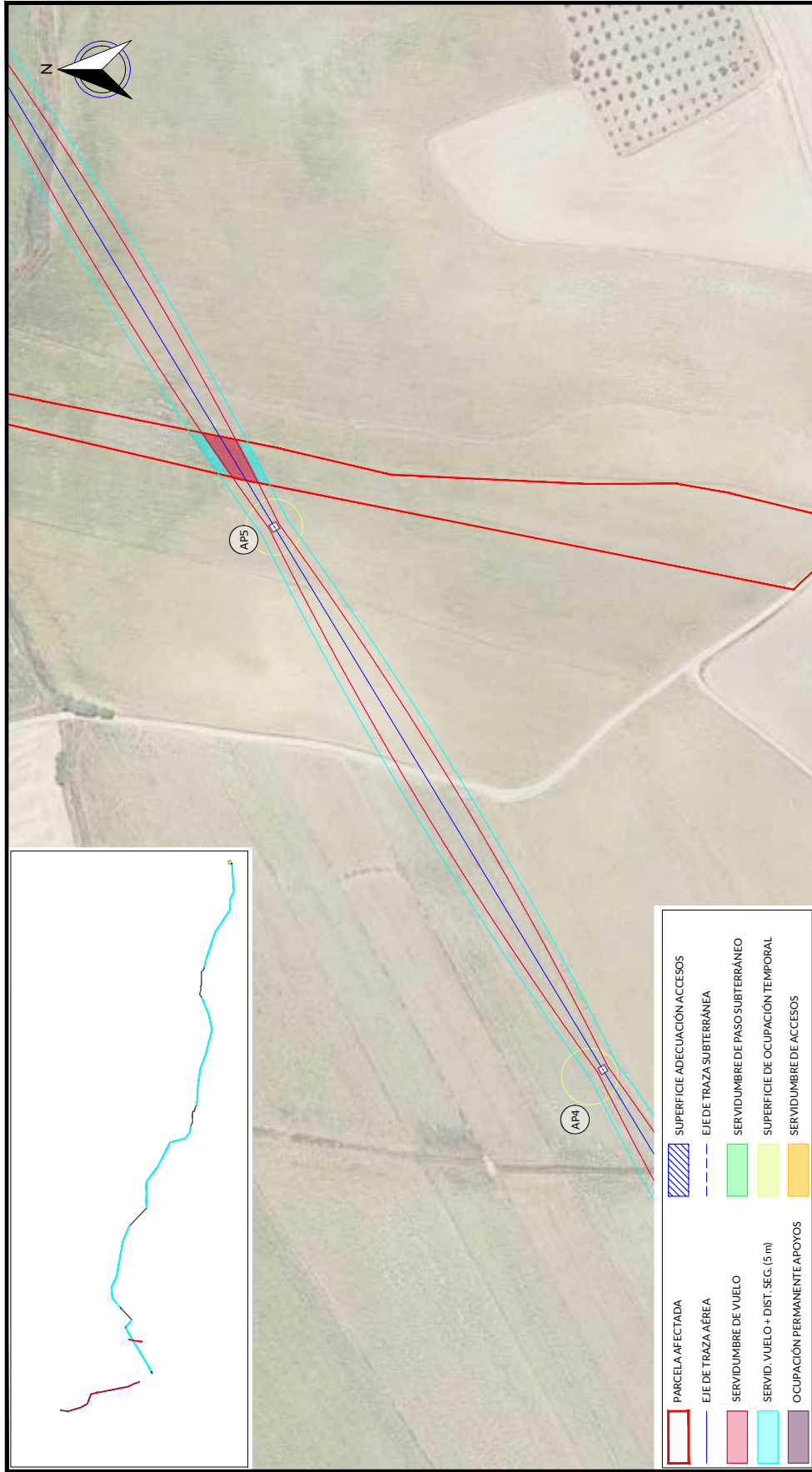
EYDETEC, es el único titular de todos los derechos de propiedad intelectual del presente documento. Todos los derechos están reservados y por tanto su contenido pertenece única y exclusivamente a EYDETEC. El acceso a este documento no supone ni autoriza la reproducción total o parcial, modificación o distribución que en todo caso, están prohibidas salvo previo y expreso consentimiento por escrito de EYDETEC. EYDETEC, no asumirá ninguna responsabilidad derivada del uso no autorizado del presente documento. Libro 01, Folio 140, Hojas SE-1184771, inscripción 1ª, provincia del CIF B-90883779



RELACION DE BIENES Y DERECHOS AFECTADOS POR ARCO 8- EXPTE 285.986																						
DATOS DE LA PARCELA CATASTRAL					AFECCION TRAMO AEREO					ACCESO PSF												
Nº de Elica según proyecto	Titular	Dirección catastral	Término Municipal	Parcela	Pol.	Par.	Referencia Catastral	Superficie Catastral (m2)	Clase / Uso parcelar / Cultivo aprovechamiento	Apoyo	Superficie apoyos (m2)	Longitud de vuelo (m)	Superficie de vuelo (m2)	Superficie Seguridad (m2)	Superficie Acceso al apoyo (m2)	Ocupación temporal (m2)	Longitud canalización (m)	Superficie Permanente Zona+ Servidumbre Superficie (m2)	Servidumbre Temporal Paso-Máquina+ Superficie (m2)	Superficie de paso (m2)	Plano Dominio (m2)	
PO14	BUSTILLO RUIZ MARIA SABEL	Polígono 6 Parcela 129 LA DEHESA, NUEVAR DEL ALJARAFE (SEVILLA)	NUEVAR DEL ALJARAFE	LA DEHESA	6	129	41051000400129	23870	Rústico / Agrícola / Labranza Labradaje secano	AP05	17,98	77,08	693,05	784,64	117,48	600						
PROYECTADO										DIBUJADO	LVH.	D.S.F.	REVISADO	LVH.	C.R.R.	PROYECTO: PSF ARCO 8- EXPTE 285.986						
FECHA										EDICIÓN INICIAL		DENOMINACIÓN: AFECCION PARCELA P14										
00	MARZO-2023											Nº PLANO:	03	HOJA Nº:	P14 DE 01	REVISIÓN:	00	ESCALA:	1:2.000	PROTECCIÓN:	ORIGINAL:	A3



EYDETEC, es el único titular de todos los derechos de propiedad intelectual del presente documento. Todos los derechos están reservados y por tanto su contenido pertenece única y exclusivamente a EYDETEC. El acceso a este documento no supone ni autoriza el uso no autorizado del contenido del presente documento. ENERGIA Y DESARROLLO TECNOLÓGICO, S.L. inscrita en el Registro Mercantil de Sevilla, al tomo 6579, Libro 0, Folio 140, Hoja SE-1184771, inscripción 1ª, provista del CIF B-90883779



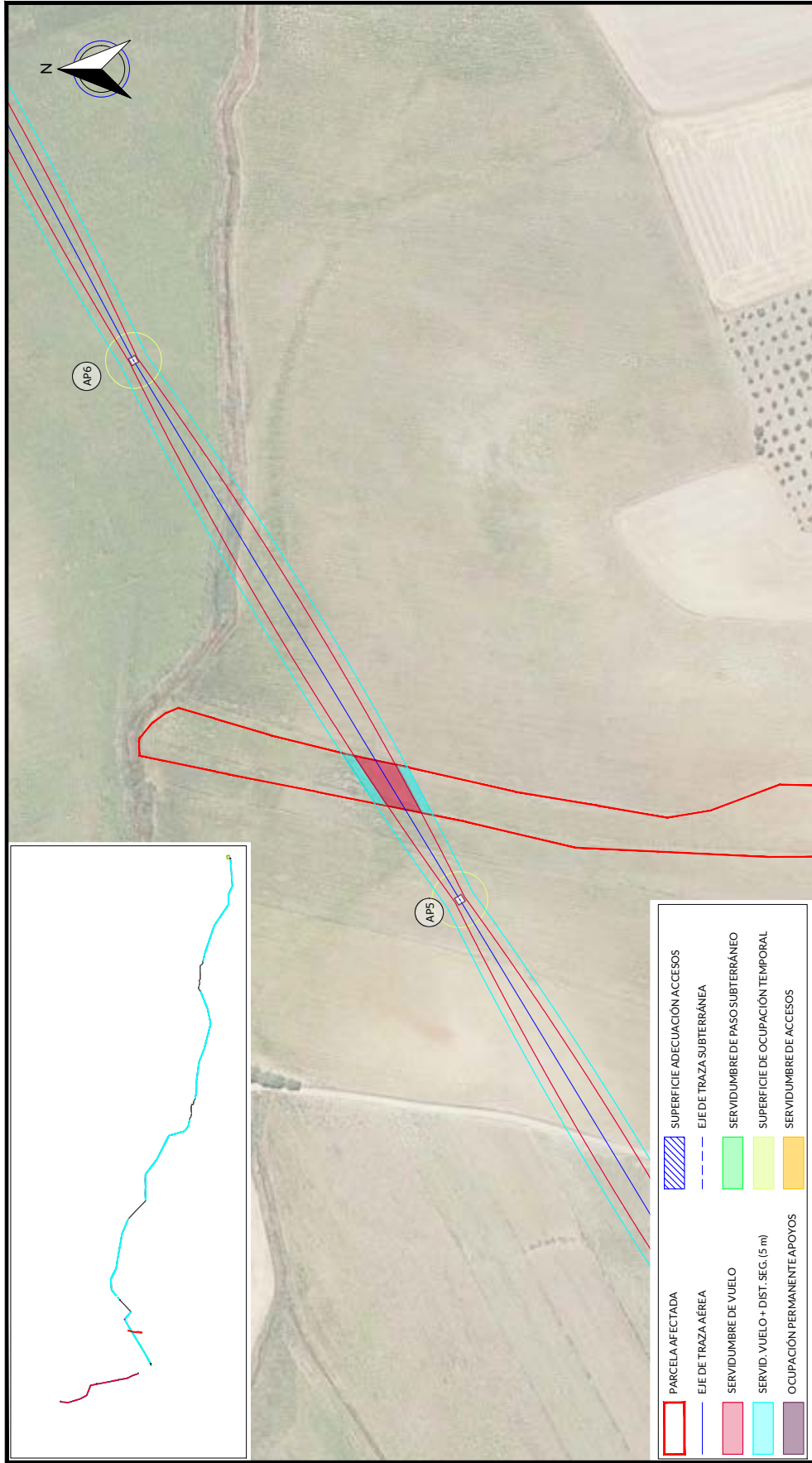
**LEGENDA**

- PARCELA AFECTADA
- EJE DE TRAZA AÉREA
- SERVIDUMBRE DE PASO SUBTERRÁNEO
- SERVIDUMBRE DE VUELO
- SUPERFICIE DE OCUPACIÓN TEMPORAL
- SUPERFICIE ADECUACIÓN ACCESOS
- EJE DE TRAZA SUBTERRÁNEA
- SERVIDUMBRE DE PASO SUBTERRÁNEO
- SUPERFICIE DE OCUPACIÓN TEMPORAL
- SERVIDUMBRE DE ACCESOS

RELACION DE BIENES Y DERECHOS AFECTADOS POR ARCO 8- EXPTE 285.986																		
DATOS DE LA PARCELA CATASTRAL					AFECCION TRAMO AEREO					ACCESO PSF								
Nº de Elica según proyecto	Titular	Dirección catastral	Término Municipal	Parcela	Pol.	Par.	Superficie Catastral (m2)	Clase / Uso parcelar / Cultivo aprovechamiento	Apoyo	Superficie apoyo (m2)	Superficie Acceso al apoyo (m2)	Ocupación temporal (m2)	Longitud canalización (m)	Superficie Permanente Zona+ Servidumbre Superficie (m2)	Superficie Temporal Paso-Máquina+ Superficie (m2)	Superficie de paso (m2)	Plano Dominio (m2)	
PO15	RUIZ MARTAGON MANUELA	Polígono 6 (Parcela 128) LA DEHESA, NUEVA V. DEL ALJARAFE (SEVILLA)	MUEVA V. DEL ALJARAFE	LA DEHESA	6	128	41051000600128	Rústico / Agrario / Labor o Linderos parcelar					27,30	324,66	271,72			
PROYECTO: PSF ARCO 8- EXPTE 285.986																		
DENOMINACIÓN: AFECCION PARCELA P15																		
FICHERO: I-20-024-BDW-03GUP																		
Nº PLANO: 03																		
HOJA Nº: P15 DE 01																		
REVISIÓN: 00																		
ESCALA: 1:2.000																		
PROTECCIÓN: ORIGINAL																		
ORIGINAL: A3																		



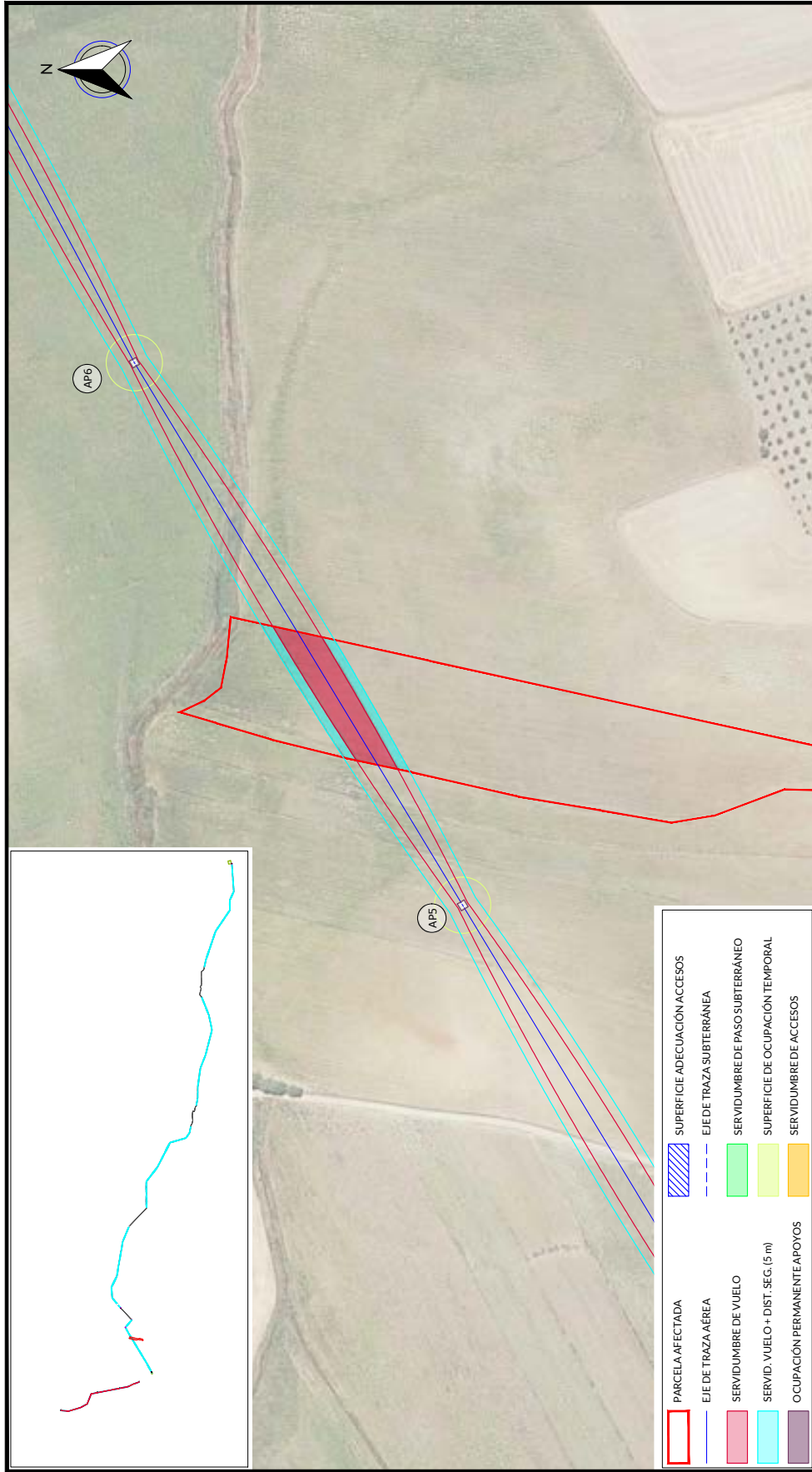
EYDETEC, es el único titular de todos los derechos de propiedad intelectual del presente documento. Todos los derechos están reservados y por tanto su contenido pertenece única y exclusivamente a EYDETEC. El acceso a este documento no supone ni garantiza su reproducción total o parcial, modificación o distribución que, en todo caso, estarán prohibidas salvo previo y expreso consentimiento por escrito de EYDETEC. EYDETEC, no asumirá ninguna responsabilidad derivada del uso no autorizado del presente documento. Libro 01, Folio 140, Hojas SE-1184771, inscripción 1ª, prevista del CIF B-90883779



RELACION DE BIENES Y DERECHOS AFECTADOS POR ARCO 8- EXPTE 285.986																					
DATOS DE LA PARCELA CATASTRAL					AFECCION TRAMO AEREO					AFECCION TRAMO SUBTERRANEO					ACCESO PSF						
Nº de Elica según proyecto	Titular	Dirección catastral	Término Municipal	Parcela	Pol.	Par.	Referencia Catastral	Superficie Catastral (m2)	Clase / Uso parcelar / Cultivo-sprovesamiento	Apoyo	Superficie apoyo (m2)	Longitud de vuelo (m)	Superficie Seguridad (m2)	Superficie Acceso al apoyo (m2)	Ocupación temporal (m2)	Longitud de canalización (m)	Permanente: Zanjas Superficie (m2)	Servidumbre Paso-Máquina+ superficie (m2)	Servidumbre Temporal Paso-Máquina+ de paso (m2)	Plano Dominio (m2)	
P016	MARTINEZ GOMEZ MANUEL	Polígono 6 Parcela 127 LAD. DE HESPA, NUEVAR DEL ALJARAFE (SEVILLA)	HUESA DE ALJARAFE	LAD. DE HESPA	6	127	41051000400127	14.153	Rústico / Agrícola (Labr. o Labrad. secano)			30.80	461.75	307.81							
REV.		FECHA	DISCRICION		PROYECTADO		DIBUJADO	REVISADO	PROYECTO:		Nº PLANO:		HOJA Nº:		REVISION:		ESCALA:		PROTECCION:		ORIGINAL:
00	MARZO-2023		EDICION INICIAL		LV.H.	D.S.F.	LV.H.	C.R.R.	PSF ARCO 8- EXPTE 285.986		03		P16 DE 01		00		1:2.000		☐		A3
DENOMINACION: AFECCION PARCELA P16																					
FICHERO: I-20-024-BDW-03GUP																					



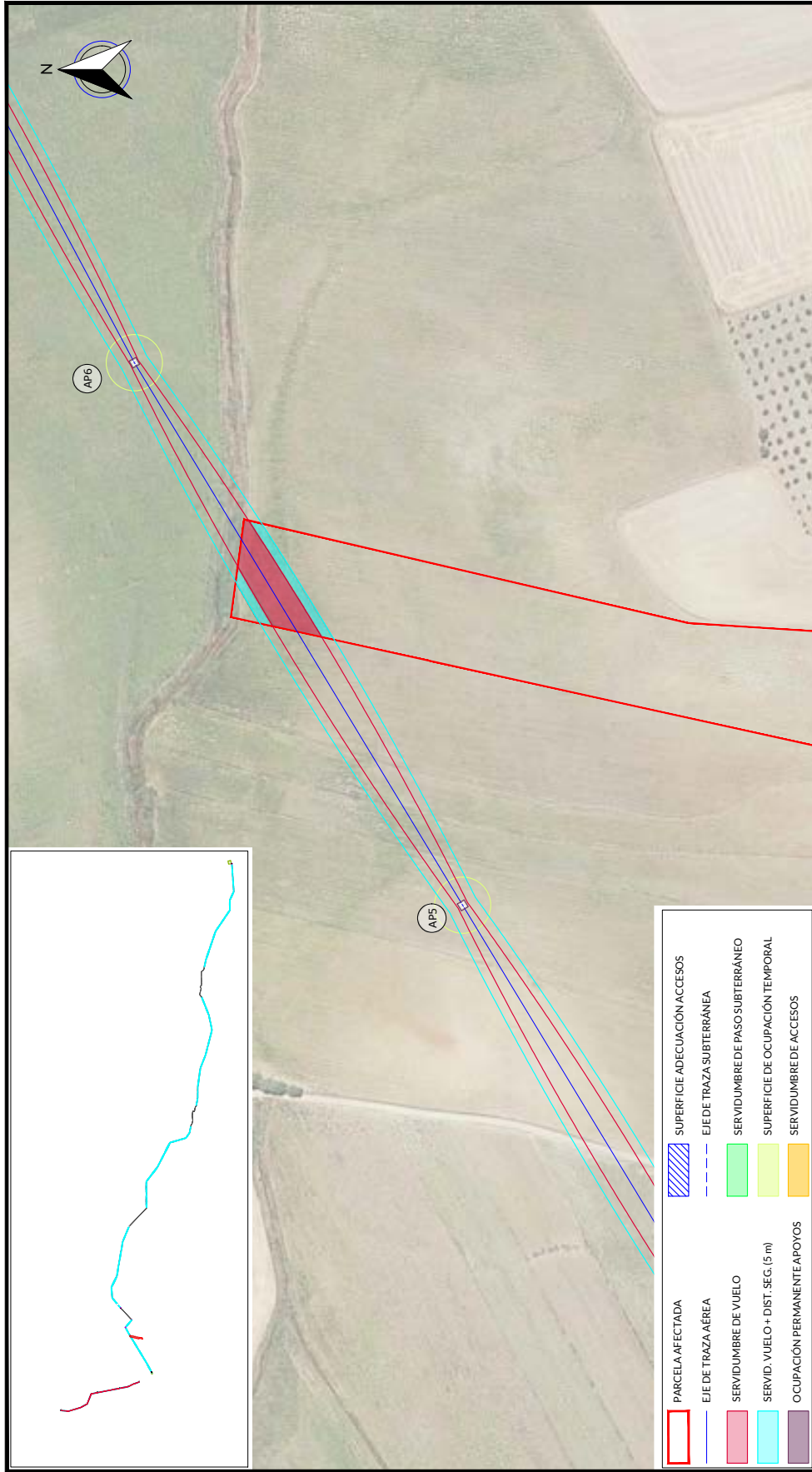
EYDETEC, es el único titular de todos los derechos de propiedad intelectual del presente documento. Todos los derechos están reservados y por tanto su contenido pertenece única y exclusivamente a EYDETEC. El acceso a este documento no supone ni autoriza el uso no autorizado del contenido del presente documento. EYDETEC no asumirá ninguna responsabilidad derivada del uso no autorizado del contenido del presente documento. ENERGIA Y DESARROLLO TECNOLÓGICO. S.L. inscrita en el Registro Mercantil de Sevilla, al tomo 6579, Libro 0, Folio 140, Hoja SE-118477, inscripción 1ª, provincia del CIF B-9088377.



RELACION DE BIENES Y DERECHOS AFECTADOS POR ARCO 8- EXPTE 285.986																				
DATOS DE LA PARCELA CATASTRAL					AFECCION TRAMO AEREO					AFECCION TRAMO SUBTERRANEO					ACCESO PSF					
Nº de Etica segun proyecto	Titular	Dirección catastral	Término Municipal	Parcela	Pol.	Par.	Definición Catastral	Superficie Catastral (m2)	Clasificación Catastral	Superficie Apoyo (m2)	Longitud de vuelo (m)	Superficie de vuelo (m2)	Superficie Seguridad (m2)	Superficie Acceso al apoyo (m2)	Composición temporal (m2)	Longitud de canalización (m)	Superficie Permanente Zanjas Superficie (m2)	Superficie Temporal Paso-Máquina + superficie (m2)	Superficie Dominio (m2)	
P017	BUSTILLO RUIZ FRANCISCO	Polígono 6 Parcela 124 LA DEHESA, NUEVAR DEL ALJARAFE (SEVILLA)	NUEVAR DEL ALJARAFE	LA DEHESA	6	126	41051A000400126	24,020	Rústico / Agrario / Labranza / Labradaje secano	823,98	82,76	1520,84	823,98							
PROYECTO: PSF ARCO 8- EXPTE 285.986																				
DENOMINACIÓN: AFECCION PARCELA P17																				
FICHERO: I-20-024-BDW-03GUP																				
Nº PLANO: 03																				
HOJA Nº: P17 DE 01																				
REVISIÓN: 00																				
ESCALA: 1:2.000																				
PROTECCIÓN: ORIGINAL																				
ORIGINAL: A3																				



EYDETEC, es el único titular de todos los derechos de propiedad intelectual del presente documento. Todos los derechos están reservados y por tanto su contenido pertenece única y exclusivamente a EYDETEC. El acceso a este documento no supondrá en forma alguna, licencia para su reproducción total o parcial, modificación o distribución que, en todo caso, estarán prohibidas salvo previo y expreso consentimiento por escrito de EYDETEC. EYDETEC, no asumirá ninguna responsabilidad derivada del uso no autorizado del contenido del presente documento.



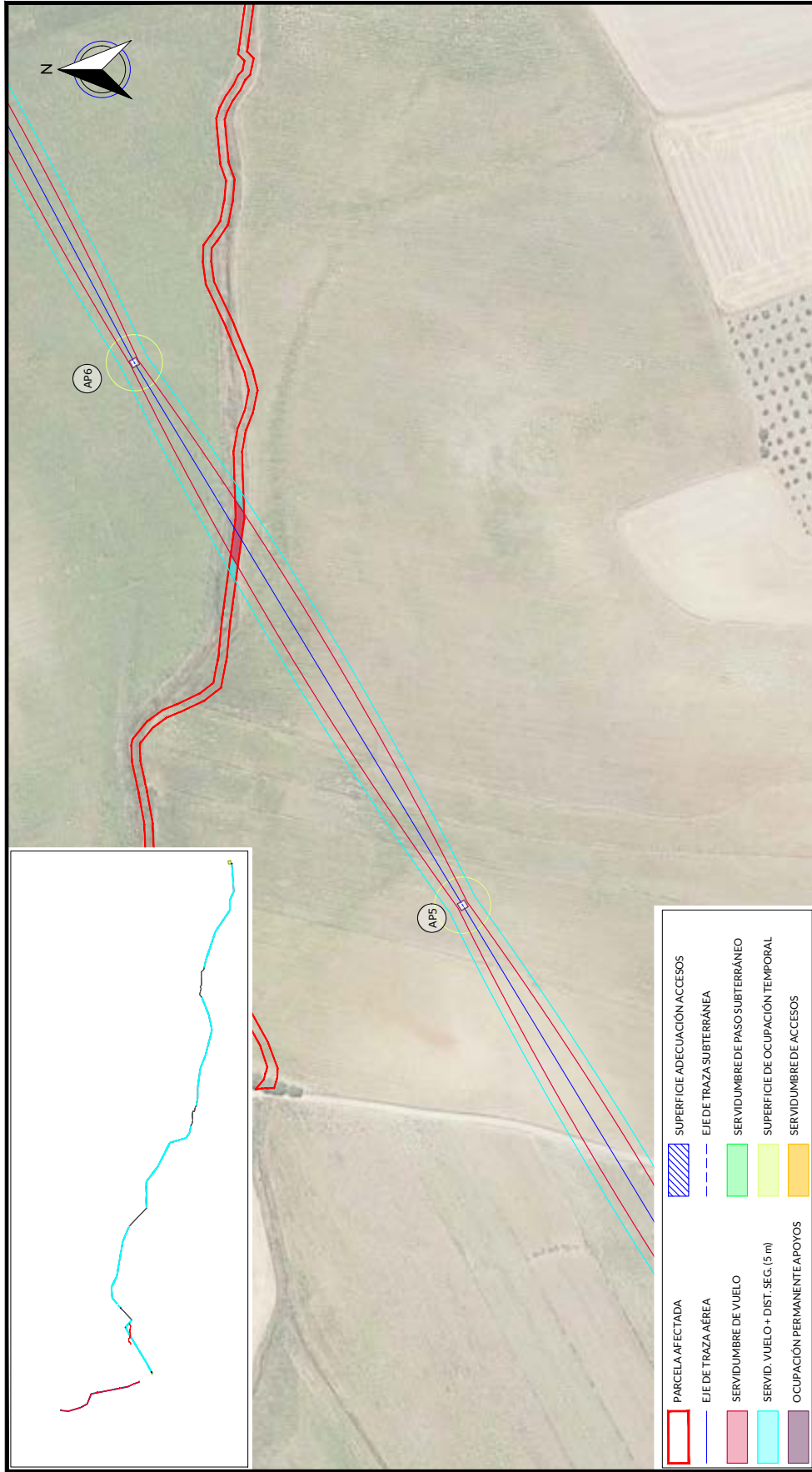
	PARCELA AFECTADA
	EJE DE TRAZA AÉREA
	SERVIDUMBRE DE VUELO
	SERVIDUMBRE DE PASO SUBTERRÁNEO
	SERVIDUMBRE DE OCUPACIÓN TEMPORAL
	SERVIDUMBRE DE ACCESOS

RELACION DE BIENES Y DERECHOS AFECTADOS POR ARCO 8- EXPTE 285.986																		
DATOS DE LA PARCELA CATASTRAL					AFECCION TRAMO AEREO					ACCESO PSF								
Nº de Elica según proyecto	Titular	Dirección catastral	Término Municipal	Parcela	Pol.	Par.	Defensa Catastral	Superficie Catastral (m2)	Clas. / Uso parcelar / Cultivo aprovechamiento	Apoyo	Superficie apoyo (m2)	Superficie Acceso al apoyo (m2)	Ocupación temporal (m2)	Longitud de canalización (m)	Servidumbre Permanente Zanjas + Superficie (m2)	Servidumbre Temporal Paso-Máquina + Superficie (m2)	Servidumbre de paso (m2)	Plano Dominio (m2)
POB	BUSTILLO NUZ FRANZISCO DIERRE NAVARROANAMARIA	Polígono 6 Parcelas 035 CHARACENA, HUERVAR (HUERVAR) DEL ALARAFEE (SEVILLA)	ALJARAFE	CHARACENA	6	125	41051AD0600125	21433	Rústico / Agrario / Labro o Labradaje secano		57,88	1.091,66	521,45					
REV.	FECHA	DISCRICION			PROYECTADO	DIBUJADO	REVISADO	PROYECTO										
00	MARZO-2023	EDICION INICIAL			LV.H.	D.S.F.	LV.H.	ARROBADO										
					PSF ARCO 8- EXPTE 285.986													
					AFECCION PARCELA P18													
					I-20-024-BDW-03GUP													
					Nº PLANO: 03													
					HOJA Nº: P18 DE 01													
					ESCALA: 1:2.000													
					PROTECCION: ORIGINAL													



EYDETEC, es el único titular de todos los derechos de propiedad intelectual del presente documento. Todos los derechos están reservados y por tanto su contenido pertenece única y exclusivamente a EYDETEC. El acceso a este documento no supondrá en forma alguna, licencia para su reproducción total o parcial, modificación o distribución que, en todo caso, estarán prohibidas salvo previo y expreso consentimiento por escrito de EYDETEC. EYDETEC, no asumirá ninguna responsabilidad derivada del uso no autorizado del contenido del presente documento.

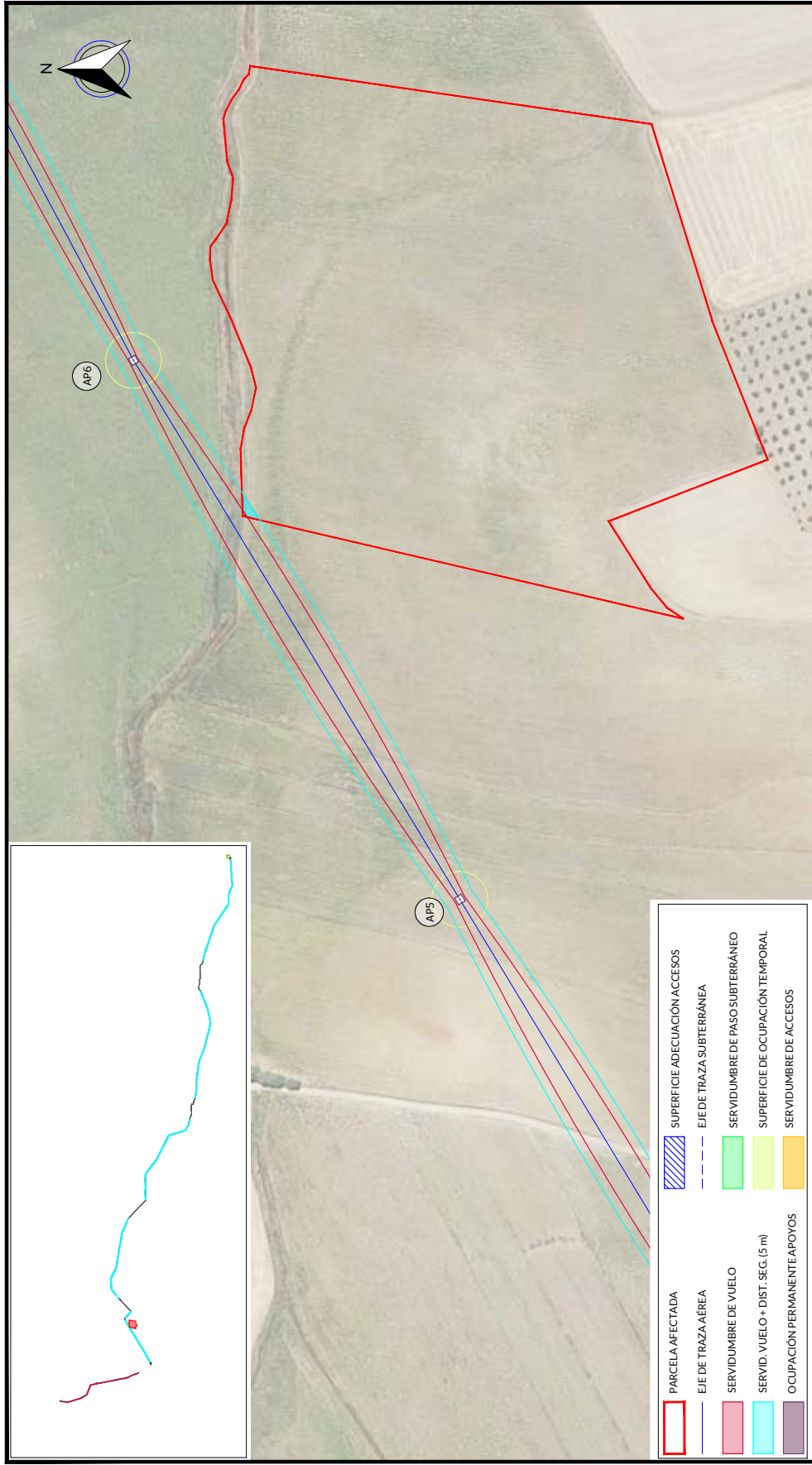




PARCELA AFECTADA		SUPERFICIE ADECUACIÓN ACCESOS	
[Red Box]	PARCELA AFECTADA	[Blue Hatched Box]	SUPERFICIE ADECUACIÓN ACCESOS
[Blue Line]	EJE DE TRAZA AÉREA	[Blue Dashed Line]	EJE DE TRAZA SUBTERRÁNEA
[Green Box]	SERVIDUMBRE DE VUELO	[Green Box]	SERVIDUMBRE DE PASO SUBTERRÁNEO
[Cyan Box]	SERVID. VUELO + DIST. SEG. (5 m)	[Cyan Box]	SUPERFICIE DE OCUPACIÓN TEMPORAL
[Purple Box]	OCUPACIÓN PERMANENTE APOYOS	[Purple Box]	SERVIDUMBRE DE ACCESOS

RELACION DE BIENES Y DERECHOS AFECTADOS POR ARCO 8- EXPTE 285.986																						
DATOS DE LA PARCELA CATASTRAL					AFECCION TRAMO AEREO					AFECCION TRAMO SUBTERRANEO					ACCESO PSF							
Nº de Elica según proyecto	Titular	Dirección catastral	Término Municipal	Parcela	Pol.	Par.	Referencia Catastral	Superficie Catastral (m2)	Clase / Uso parcelar / Cultivo aprovechamiento	Apoyo	Superficie apoyos (m2)	Longitud de vuelo (m)	Servidumbre Vuelo (m2)	Servidumbre Seguridad (m2)	Superficie Acceso al apoyo (m2)	Ocupación temporal (m2)	Longitud de canalización (m)	Servidumbre Permanente Zanjas+ Superficie Seguridad (m2)	Servidumbre Temporal Paso-Máquina+ Superficie apoyo (m2)	Servidumbre de paso (m2)	Plano Dominio (m2)	
P019	CONFERENCIA INTERCOMARCAL DEL GUADALQUIVIR-MINISTERIO DE MEDI	Pedregal y Pinar de los Pinos REGALO OLIVAR ALTO- HUEVAR DEL ALJARAFE (SOVILLA)	HUEVAR DEL ALJARAFE	REGALO OLIVARATO	6	9010	41051A000609010	3,707	Riegos / Alarifes / Hidrografía natural			7,15	129,20	79,70								
REV	FECHA	DISCRICION	DIBUJADO	PROYECTADO	REVISADO	APROBADO	PROYECTO:															
00	MARZO-2023	EDICIÓN INICIAL	D.S.F.	LV.H.	LV.H.	C.R.R.	PSF ARCO 8- EXPTE 285.986															
							DENOMINACION:															
							FICHERO:															
							Nº PLANO:															
							HOJA Nº:															
							REVISION:															
							ESCALA:															
							PROTECCION:															
							ORIGINAL:															



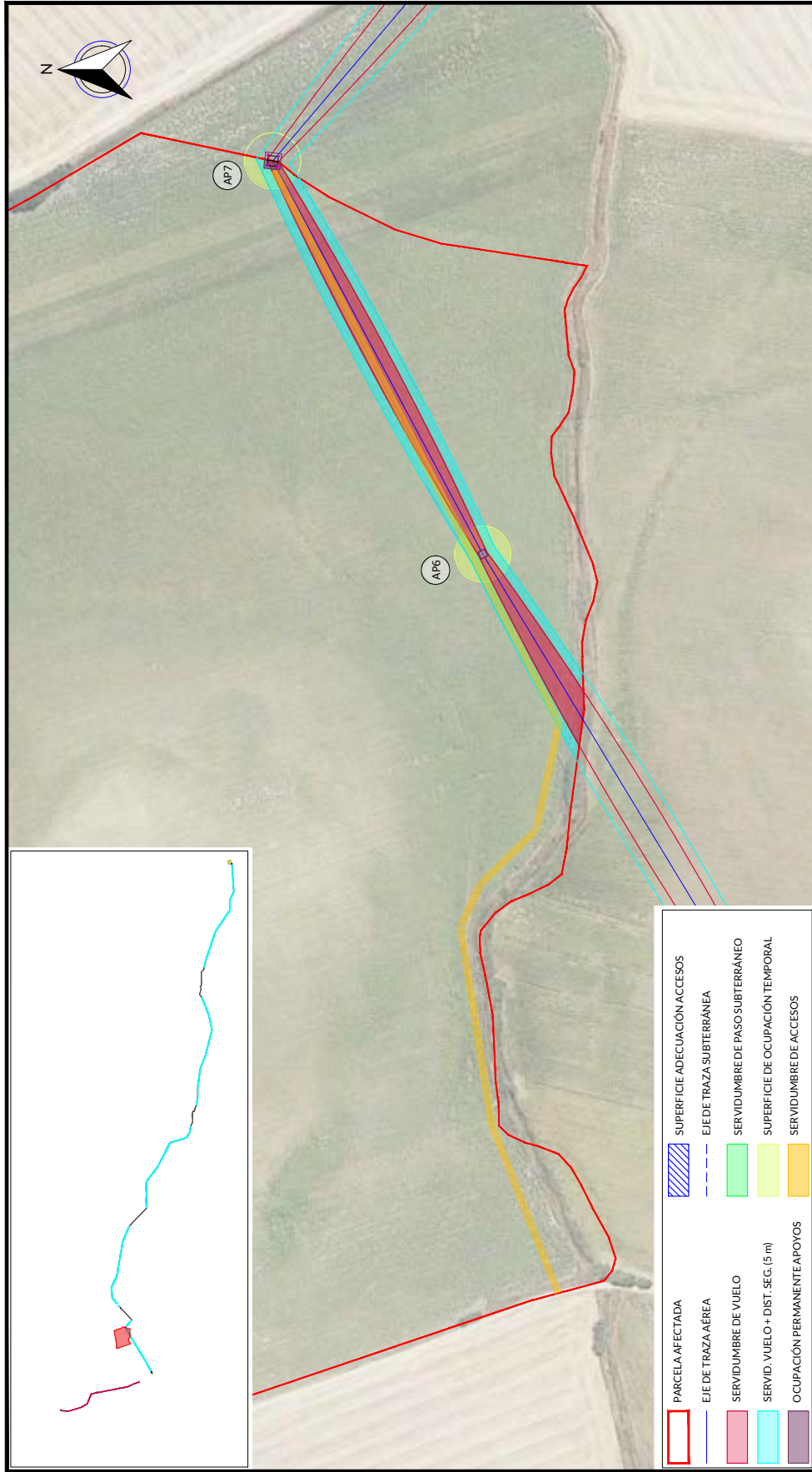


PARCELA AFECTADA		SUPERFICIE ADECUACIÓN ACCESOS	
[Red Box]	PARCELA AFECTADA	[Blue Box]	SUPERFICIE ADECUACIÓN ACCESOS
[Blue Line]	EJE DE TRAZA AÉREA	[Green Box]	SERVIDUMBRE DE PASO SUBTERRÁNEO
[Green Box]	SERVIDUMBRE DE VUELO	[Yellow Box]	SUPERFICIE DE OCUPACIÓN TEMPORAL
[Yellow Box]	SERVID. VUELO + DIST. SEG. (5 m)	[Orange Box]	SERVIDUMBRE DE ACCESOS
[Orange Box]	OCUPACIÓN PERMANENTE APOYOS		

RELACION DE BIENES Y DERECHOS AFECTADOS POR ARCO 8- EXPTE 285.986																
DATOS DE LA PARCELA CATASTRAL				AFECCION TRAMO AEREO				AFECCION TRAMO SUBTERRANEO				ACCESO PSF				
Nº de Etica segun proyecto	Titular	Dirección catastral	Término Municipal	Parcela	Pol.	Par.	Defensa Catastral	Superficie Catastral (m2)	Clase / Uso parcelar / Cultivo aprovechamiento	Apoyo	Superficie apoyo (m2)	Longitud canalización (m)	Superficie Acceso al apoyo (m2)	Superficie apoyo (m2)	Superficie Temporal Paso-Máquina + Superficie apoyo (m2)	Superficie Dominio (m2)
P20	BUSTILLO RUIZ MARIA SABEL	Polígono 6 Parcela 117 LADRHESA, NUEVAR DEL ALJARAFE (SEVILLA)	NUEVAR DEL ALJARAFE	LADRHESA	6	117	41051A000600117	61,637	Rústico / Agrario (Labor o Labradoreo)							
REV	FECHA	DISCRICION		PROYECTADO	DIBUJADO	REVISADO	APROBADO	PROYECTO:								
00	MARZO-2023	EDICION INICIAL		LVH.	D.S.F.	LVH.	C.R.R.	PSF ARCO 8- EXPTE 285.986								
								DENOMINACION:								
								AFECCION PARCELA P20								
								FICHERO: I-20-024-BDW-03GUP								
								HOJA Nº: P20 DE 01								
								Nº PLANO: 03								
								ESCALA: 1:2.000								
								PROTECCION: ORIGINAL								
								REVISION: 00								
								ORIGINAL: A3								



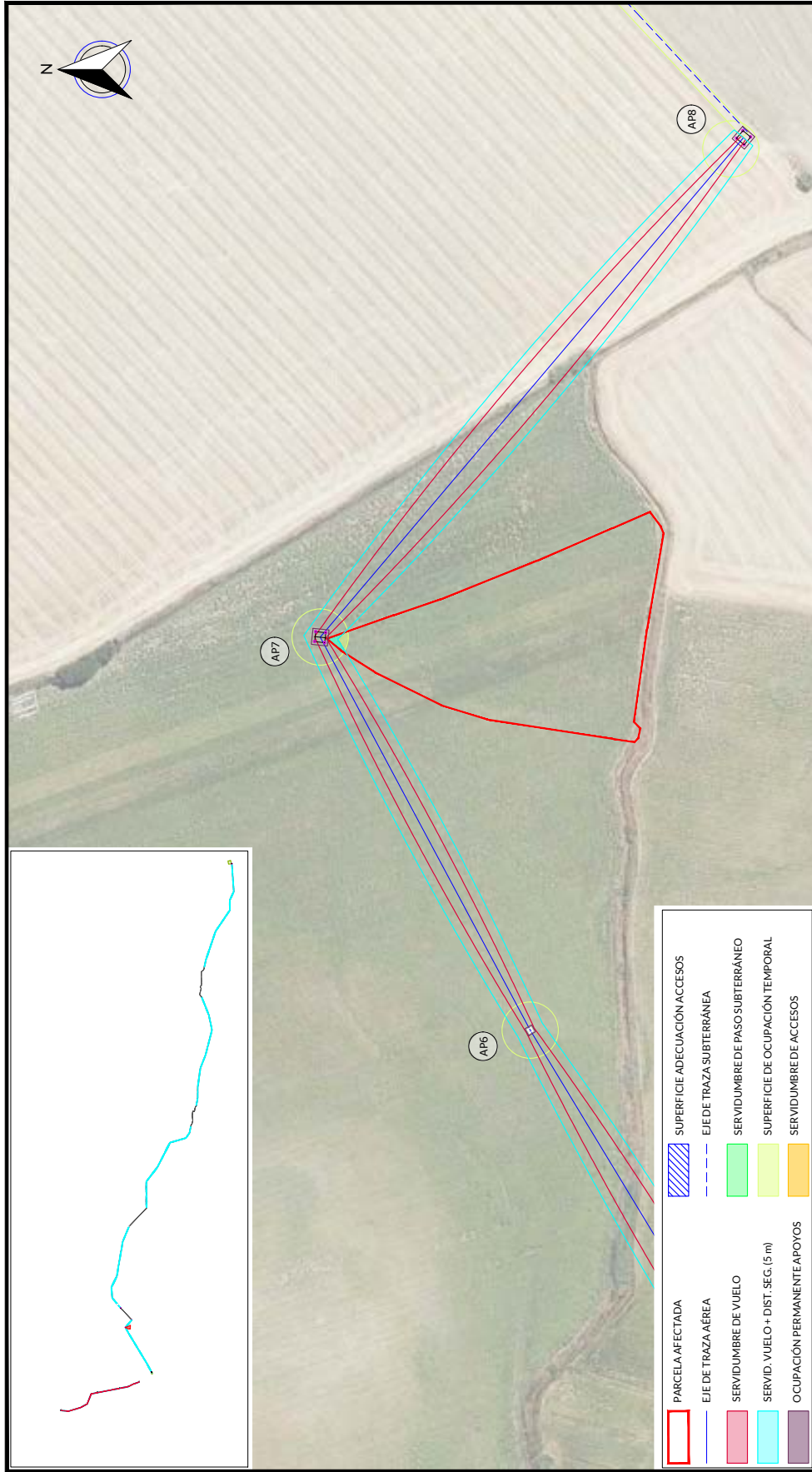
EYDETEC, es el único titular de todos los derechos de propiedad intelectual del presente documento. Todos los derechos están reservados y por tanto su contenido pertenece única y exclusivamente a EYDETEC. El acceso a este documento no supone ni autoriza el uso no autorizado del contenido del presente documento. ENERGIA Y DESARROLLO TECNOLÓGICO. S.L. inscrita en el Registro Mercantil de Sevilla, al tomo 6579, Libro 0, Folio 140, Hoja SE-118477, inscripción 1ª, provista del CIF B-90883779



RELACION DE BIENES Y DERECHOS AFECTADOS POR ARCO 8- EXPTE 285.986																						
DATOS DE LA PARCELA CATASTRAL					AFECCION TRAMO AEREO					AFECCION TRAMO SUBTERRANEO					ACCESO PSF							
Nº de Elica según proyecto	Titular	Dirección catastral	Término Municipal	Parcela	Pol.	Par.	Referencia Catastral	Superficie Catastral (m2)	Clase / Uso parcelar / Cultivo aprovechamiento	Apoyo	Superficie apoyo (m2)	Longitud de vuelo (m)	Superficie de vuelo (m2)	Superficie Seguridad (m2)	Superficie Acceso al apoyo (m2)	Conexión temporal (m2)	Longitud canalización (m)	Superficie Permanente Zanjas+Superficie (m2)	Superficie Temporal Paso-Máquina+Superficie (m2)	Superficie de paso (m2)	Plano Dominio (m2)	
P21	DÍAZ, TRECUELO RODRIGUEZ-SPITERI DIEGO	Polígono 6 (Prueba) CHARACENAS, NUEVAR DEL ALJARAFE (SEVILLA)	MUEVA DE ALJARAFE	CHARACENA	6	1	41051A00400001	323.432	Rústico / Agrario / Labor o Linderos parcelar	AP06, 1, AP07	55,07	389,35	3.491,21	3.360,40	2426,36	1018						
PROYECTO: PSF ARCO 8- EXPTE 285.986																						
DENOMINACIÓN: AFECCION PARCELA P21																						
FICHERO: I-20-024-BDW-03GUP																						
Nº PLANO: 03																						
HOJA Nº: P21 DE 01																						
REVISIÓN: 00																						
ESCALA: 1:2.000																						
PROTECCIÓN: ORIGINAL																						
ORIGINAL: A3																						



EYDETEC, es el único titular de todos los derechos de propiedad intelectual del presente documento. Todos los derechos están reservados y por tanto su contenido pertenece íntegramente a EYDETEC. El acceso a este documento no supone ni garantiza su reproducción total o parcial, modificación o distribución que, en todo caso, estarán prohibidas salvo previo y expreso consentimiento por escrito de EYDETEC. EYDETEC, no asumirá ninguna responsabilidad derivada del uso no autorizado del contenido del presente documento. Libro 01, Folio 140, Hojas SE-118477, Inscripción Mercantil de Sevilla, al tomo 6579, Libro 01, Folio 140, Hojas SE-118477, Inscripción 1ª, provincia del CIP B-9088377

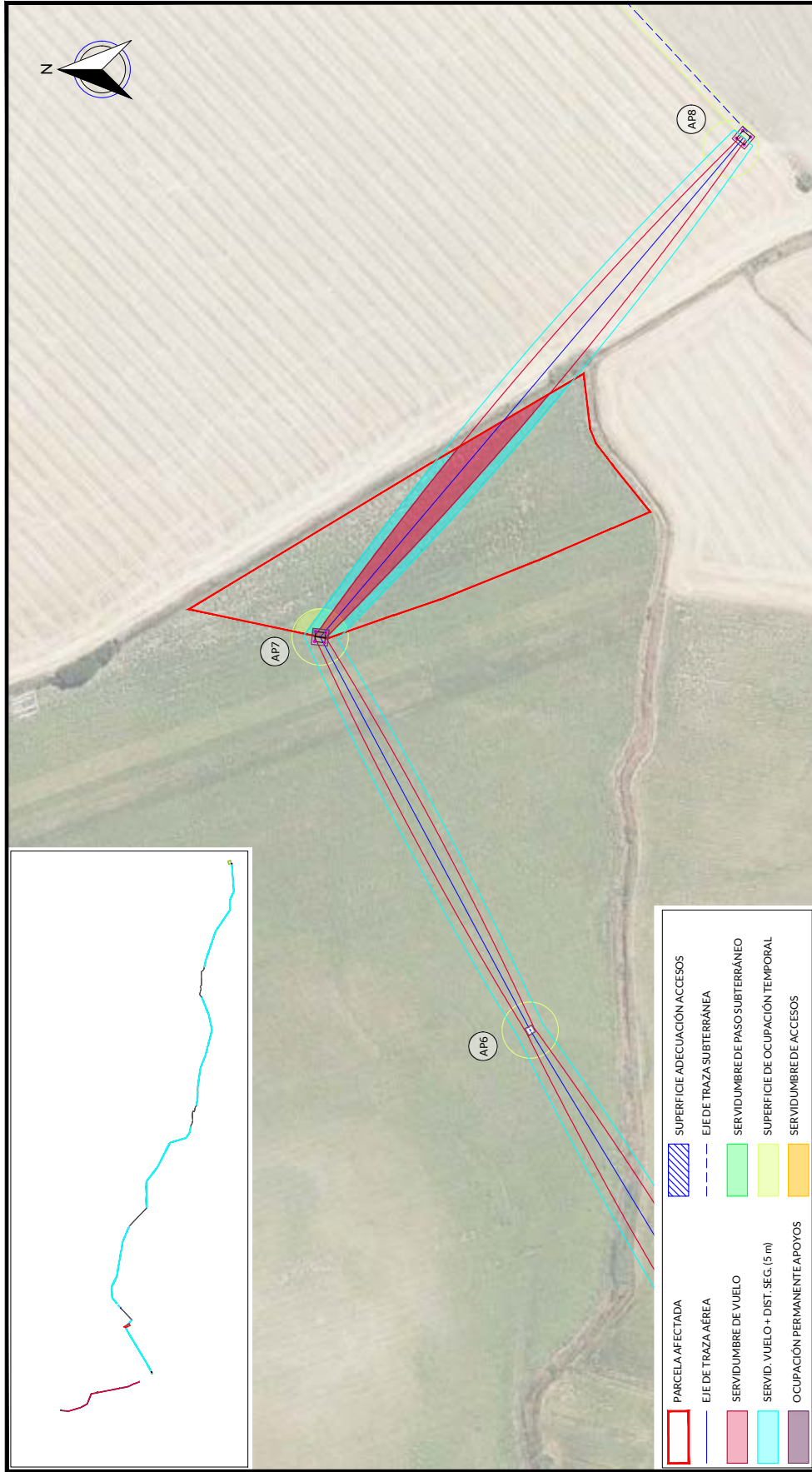


PARCELA AFECTADA		SUPERFICIE ADECUACIÓN ACCESOS	
[Red Box]	PARCELA AFECTADA	[Blue Box]	SUPERFICIE ADECUACIÓN ACCESOS
[Blue Line]	EJE DE TRAZA AÉREA	[Green Box]	EJE DE TRAZA SUBTERRÁNEA
[Green Box]	SERVIDUMBRE DE VUELO	[Yellow Box]	SERVIDUMBRE DE PASO SUBTERRÁNEO
[Yellow Box]	SERVIDUMBRE DE VUELO + DIST. SEG. (5 m)	[Purple Box]	SUPERFICIE DE OCUPACIÓN TEMPORAL
[Purple Box]	OCUPACIÓN PERMANENTE APOYOS	[Orange Box]	SERVIDUMBRE DE ACCESOS

RELACION DE BIENES Y DERECHOS AFECTADOS POR ARCO 8- EXPTE 285.986																															
DATOS DE LA PARCELA CATASTRAL						AFECCION TRAMO AEREO						ACCESO PSF																			
Nº de Etnica según proyecto	Titular	Dirección catastral	Término Municipal	Parcela	Pol. Par.	Definición Catastral	Superficie Catastral (m2)	Clase / Uso parcelar / Cultivo aprovechamiento	Apoyo	Superficie apoyo (m2)	Longitud de vuelo (m)	Superficie de vuelo (m2)	Superficie Acceso al apoyo (m2)	Ocupación temporal (m2)	Longitud canalización (m)	Superficie Zona+ Servidumbre Superficie (m2)	Superficie Permanente Zona+ Servidumbre Superficie (m2)	Servidumbre Temporal Paso-Máquina+ Superficie (m2)	Superficie Dominio (m2)	Plano Dominio de paso (m2)											
P021B	TABARES MARTAGON ANTONIO	Polígono 6 Urbanización CHARACENA NUEVA DEL ALJARAFE (SEVILLA)	HUEVA SEDE ALJARAFE	CHARACENA	6	5	41051A00400005	1178	Rústico / Agrícola (Labor o Labradío secano)				35,61	68																	
REV.	FECHA	DISCRICION		PROYECTADO	DIBUJADO	REVISADO	APROBADO	PROYECTO:																							
00	MARZO-2023	EDICIÓN INICIAL		LVH.	D.S.F.	LVH.	C.R.R.	PSF ARCO 8- EXPTE 285.986																							
				DENOMINACIÓN:				AFECCION PARCELA P21B																							
				FICHERO:				Nº PLANO:				HOJA Nº:				REVISION:				ESCALA:				PROTECCION:				ORIGINAL:			
				I-20-024-BDW-03GUP				03				P21BDE 01				00				1:2.000				A3							



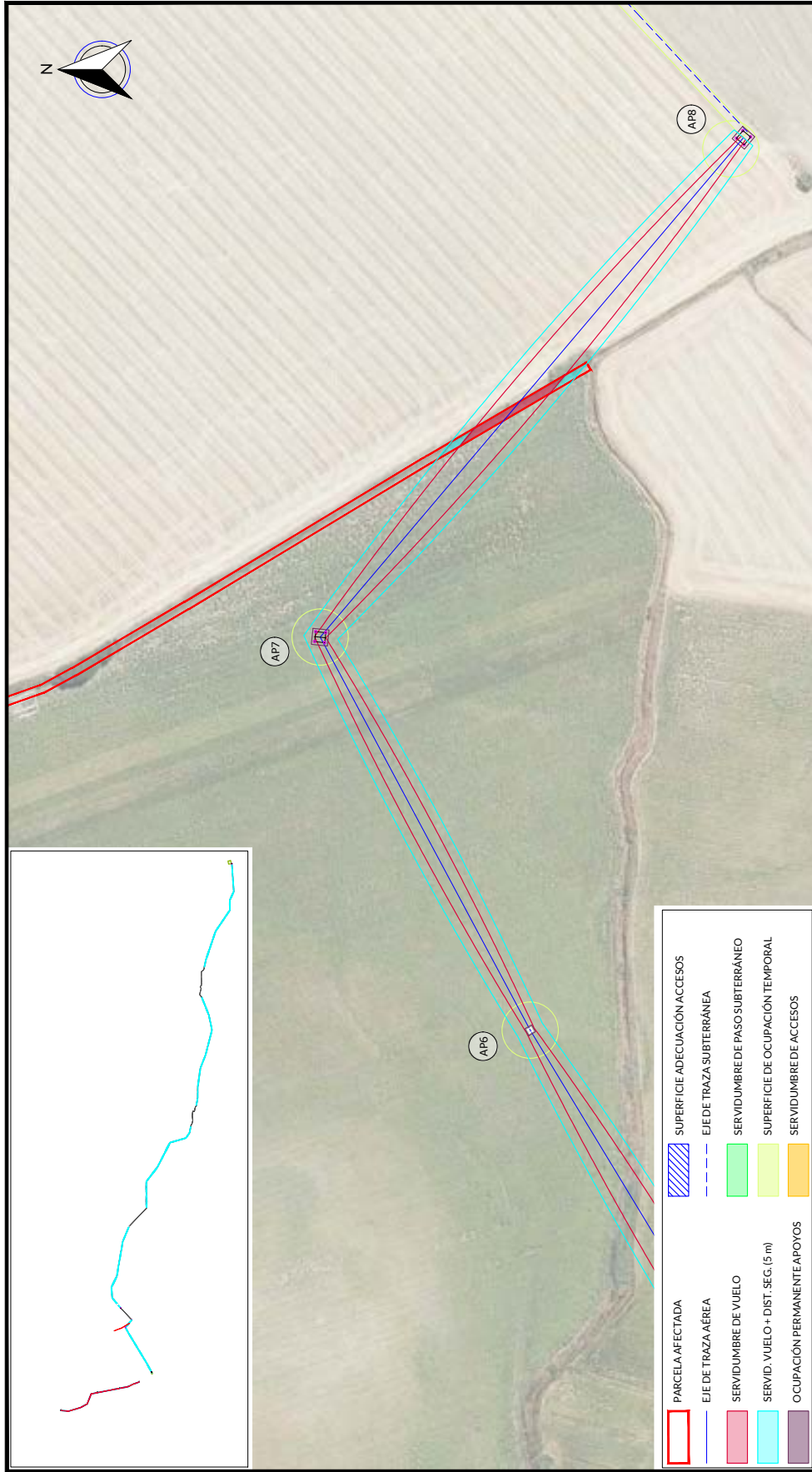
EYDETEC, es el único titular de todos los derechos de propiedad intelectual del presente documento. Todos los derechos están reservados y por tanto su contenido pertenece única y exclusivamente a EYDETEC. El acceso a este documento no supondrá en forma alguna, licencia para su reproducción total o parcial, modificación o distribución que, en todo caso, estarán prohibidas salvo previo y expreso consentimiento por escrito de EYDETEC. EYDETEC, no asumirá ninguna responsabilidad derivada del uso no autorizado del contenido del presente documento.



RELACION DE BIENES Y DERECHOS AFECTADOS POR ARCO 8- EXPTE 285.986																			
Nº de Elica según proyecto	DATOS DE LA PARCELA CATASTRAL					AFECCION TRAMO AÉRO					AFECCION TRAMO SUBTERRÁNEO		ACCESO PSF						
	Titular	Dirección catastral	Término Municipal	Parcela	Pol. Par.	Superficie Catastral (m2)	Clase / Uso parcelar / Cultivo aprovechamiento	Apoyo	Superficie apoyo (m2)	Longitud de vuelo (m)	Superficie Vuelo (m2)	Superficie Seguridad (m2)	Superficie Acceso al apoyo (m2)	Ocupación temporal (m2)	Longitud canalización (m)	Servidumbre Permanente: Zanjas - Superficie (m2)	Servidumbre Temporal Paso-Máquina + Superficie apoyo (m2)	Servidumbre de paso (m2)	Plano Dominio (m2)
P022	SUNDHEIM, LOSADA MERCEDES	Polígono 6 (Urbaniz. CHARACENA, NUEVAR DEL ALJARAFE (SEVILLA))	ALJARAFE	CHARACENA	6	41051A004000006	Rústico / Agrícola (Labor o Labradoreo)	1/4R07	37,85	15087	2.068,56	1.502,43	673,96	314					
REV.	FECHA	DISCRICION			PROYECTADO	DIBUJADO	REVISADO	APROBADO	PROYECTO:										
00	MARZO-2023	EDICION INICIAL			LVH.	D.S.F.	LVH.	C.R.R.	PSF ARCO 8- EXPTE 285.986										
									DENOMINACION:										
									AFECCION PARCELA P22										
									FICHERO:	Nº PLANO:	HOJA Nº:	REVISION:		ESCALA:		PROTECCION:		ORIGINAL:	
									I-20-024-BDW-03GUP	03	P22 DE 01	00	1:2.000	☐			A3		



EYDETEC, es el único titular de todos los derechos de propiedad intelectual del presente documento. Todos los derechos están reservados y por tanto su contenido pertenece única y exclusivamente a EYDETEC. El acceso a este documento no supondrá en forma alguna, licencia para su reproducción total o parcial, modificación o distribución que, en todo caso, estarán prohibidas salvo previo y expreso consentimiento por escrito de EYDETEC. EYDETEC, no asumirá ninguna responsabilidad derivada del uso no autorizado del contenido del presente documento. Libro 01, Folio 140, Hojas SE-118477, Inscripción 1ª, provincia del CIP-B-90883779

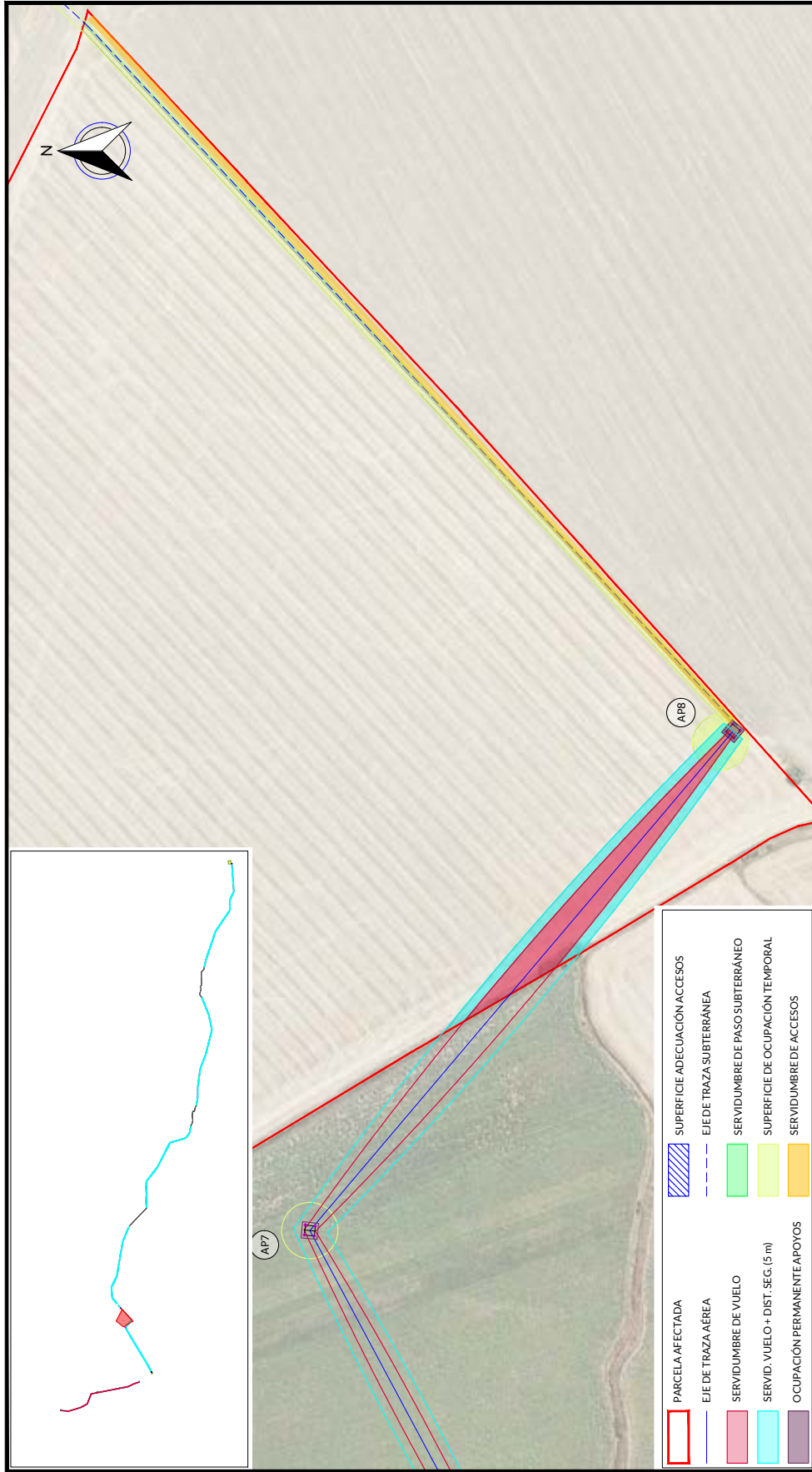


	PARCELA AFECTADA
	EJE DE TRAZA AÉREA
	SERVIDUMBRE DE VUELO
	SERVIDUMBRE DE PASO SUBTERRÁNEO
	SUPERFICIE DE OCUPACIÓN TEMPORAL
	SUPERFICIE PERMANENTE APOYOS

RELACION DE BIENES Y DERECHOS AFECTADOS POR ARCO 8- EXPTE 285.986																									
Nº de Etnica según proyecto	DATOS DE LA PARCELA CATASTRAL					AFECCION TRAMO AÉREO					AFECCION TRAMO SUBTERRÁNEO		ACCESO PSF												
	Título	Dirección catastral	Término Municipal	Parcela	Pol. Par.	Definición Catastral	Superficie Catastral (m2)	Clase / Uso parcelar / Cultivo / aprovechamiento	Apoyo	Superficie apoyo (m2)	Longitud de vuelo (m)	Superficie de vuelo (m2)	Superficie Seguridad (m2)	Superficie Acceso al apoyo (m2)	Ocupación temporal (m2)	Longitud canalización (m)	Servidumbre Permanente: Zanjas - Superficie (m2)	Servidumbre Temporal Paso-Máquina + Superficie apoyo (m2)	Servidumbre de paso (m2)	Plano Dominio (m2)					
P023	CONFEDERACION JURISDICCIONAL DEL GUADALQUIRIVIRMINISTERIO DE MED	Polygono 6 Parcela 3031 TARVO MADRE CHARACENA FUERVAR DEL ALJARAFE (SEVILLA)	MUJUMA DE ALJARAFE	ARCO MADRE CHARACENA	6	P011 41051A00069001	2799	Riegos / Aguas / Hidrografía natural		1341	24771	12801	6244												
REV.	FECHA	DISCRICION		PROYECTADO	DIBUJADO	REVISADO	APROBADO	PROYECTO:																	
00	MARZO-2023	EDICION INICIAL		LVH.	D.S.F.	LVH.	C.R.R.	PSF ARCO 8- EXPTE 285.986																	
				DENOMINACION:				AFECCION PARCELA P23																	
				FICHERO:				Nº PLANO:				HOJA Nº:				REVISION:				ESCALA:		PROTECCION:		ORIGINAL:	
				I-20-024-BDW-03GUP				03				P23 DE 01				00				1:2.000		A3			



EYDETEC, es el único titular de todos los derechos de propiedad intelectual del presente documento. Todos los derechos están reservados y por tanto su contenido pertenece única y exclusivamente a EYDETEC. El acceso a este documento no supondrá en forma alguna, licencia para su reproducción total o parcial, modificación, distribución que, en todo caso, estarán prohibidas salvo previo y expreso consentimiento por escrito de EYDETEC. EYDETEC, no asumirá ninguna responsabilidad derivada del uso no autorizado del contenido del presente documento. Libro 01, Folio 140, Hojas 55-118471, Inscripción 1ª, provincia del CIP B-9088379



RELACION DE BIENES Y DERECHOS AFECTADOS POR ARCO 8- EXPTE 285.986																									
DATOS DE LA PARCELA CATASTRAL					AFECCION TRAMO AEREO					AFECCION TRAMO SUBTERRANEO					ACCESO PSF										
Nº de Erika según proyecto	Titular	Dirección catastral	Término Municipal	Parcela	Pol.	Par.	Referencia Catastral	Superficie Catastral (m2)	Clase / Uso parcelal / Cultivo-aprovechamiento	Apoyo	Superficie Acceso al apoyo (m2)	Superficie Acceso al apoyo (m2)	Ocupación temporal (m2)	Longitud de canalización (m)	Superficie Permanente Zona de Seguridad (m2)	Superficie Temporal Paso-Máquina+acceso (m2)	Servidumbre de paso (m2)	Servidumbre Dominio (m2)							
PO24	SUNDHEIMLOSADA MERCEDES	Polígono 6 Parcela 7 CHARACENA HUEVAR DEL ALAJARIFE (SERVILLA)	HUEVAR DEL ALAJARIFE	CHARACENA	6	7	41051A00600007	89.193	Rústico / Agrario / Laboreo / Establos secano	AP08	7482	18347	202320	509.78	1019.56	1529.34									
REV.	FECHA	DISECCION		PROYECTADO		DIBUJADO	REVISADO	APROBADO		PROYECTO:									ESCALA:		PROTECCION:	ORIGINAL:			
00	MARZO-2023	EDICION INICIAL		LVH.	D.S.F.	LVH.	C.R.R.	PSF ARCO 8- EXPTE 285.986									00	1:2.000		A3					
										DENOMINACION:										HOJA Nº:		REVISION:			
										AFECCION PARCELA P24										P24 DE 01		03		I-20-024-BDW-03GUP	



EYDETEC, es el único titular de todos los derechos de propiedad intelectual del presente documento. Todos los derechos están reservados y por tanto su contenido pertenece única y exclusivamente a EYDETEC. El acceso a este documento no supone ni autoriza el uso no autorizado del contenido del presente documento. ENERGIA Y DESARROLLO TECNOLÓGICO. S.L. inscrita en el Registro Mercantil de Sevilla, al tomo 6579, Libro 0, Folio 140, Hoja SE-118471, inscripción 1ª, provincia del CIF B-90883779.



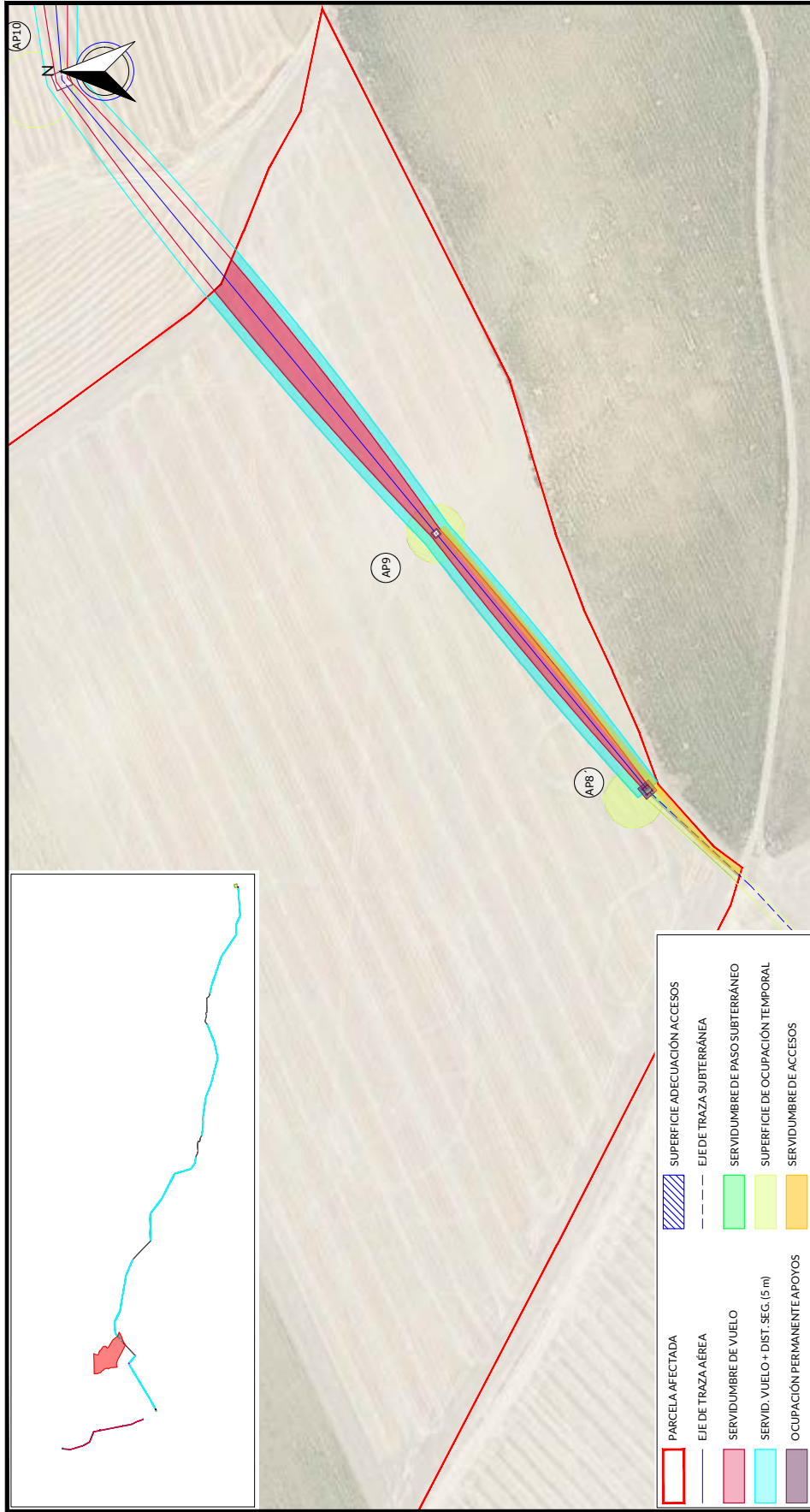
RELACION DE BIENES Y DERECHOS AFECTADOS POR ARCO 8 - EX.PTE 285.986

DATOS DE LA PARCELA CATASTRAL				AFECCION TRAMO AÉREO				AFECCION TRAMO SUBTERRÁNEO				ACCESO PSF					
Nº de Erika según proyecto	Título	Dirección catastral	Término Municipal	Parcela	Pol.	Par.	Referencia Catastral	Superficie Catastral (m2)	Clase / Uso principal / Cultivo aprovechamiento	Apoyo	Superficie Acceso al apoyo (m2)	Superficie Servidumbre Seguridad (m2)	Superficie Servidumbre Paso-Máquina + acceso (m2)	Longitud canalización (m)	Permanente Zona Seguridad (m2)	Temporal Paso-Máquina + acceso (m2)	Superficie Dominio (m2)
PO25	AYUNTAMIENTO DE HUEVAR DEL ALJARAFE	Polígono 2 Parcela 9007 ONO CARRION S LUGAR HUÉVAR DEL ALJARAFE (SERRILLA)	HUEVAR DEL ALJARAFE	ONO CARRION S LUGAR	2	9007	41051A00209007	27937	Ritiro / Agencia / Via de comunicación de dominio publico					8,88	1776	26,64	23898
REV.	FECHA	DISCRICION		PROYECTADO	DIBUJADO	REVISADO	PROYECTO:										
00	MARZO-2023	EDICION INICIAL		LV.H.	D.S.F.	LV.H.	ARROBADO	PSF ARCO 8- EX.PTE 285.986									
				DENOMINACION:				AFECCION PARCELA P25									
				FICHERO:				Nº PLANO:		ESCALA:		PROTECCION:		ORIGINAL:			
				I-20-024-BDW-03GUP				03		1:2.000		00		A3			
				HOJA Nº:				P25 DE 01									



EYDETEC, es el único titular de todos los derechos de propiedad intelectual del presente documento. Todos los derechos están reservados y por tanto su contenido pertenece única y exclusivamente a EYDETEC. El acceso a este documento no supondrá en forma alguna, licencia para su reproducción total o parcial, modificación o distribución que, en todo caso, estarán prohibidas salvo precepto y expreso consentimiento por escrito de EYDETEC. EYDETEC, no asumirá ninguna responsabilidad derivada del uso no autorizado del contenido del presente documento.





**PARCELA AFECTADA** (Red outline)

**EJE DE TRAZA AÉREA** (Blue dashed line)

**SERVIDUMBRE DE VUELO** (Green fill)

**SERVID. VUELO + DIST. SEG. (5 m)** (Light green fill)

**SUPERFICIE ADECUACIÓN ACCESOS** (Blue hatched)

**EJE DE TRAZA SUBTERRÁNEA** (Blue dashed line)

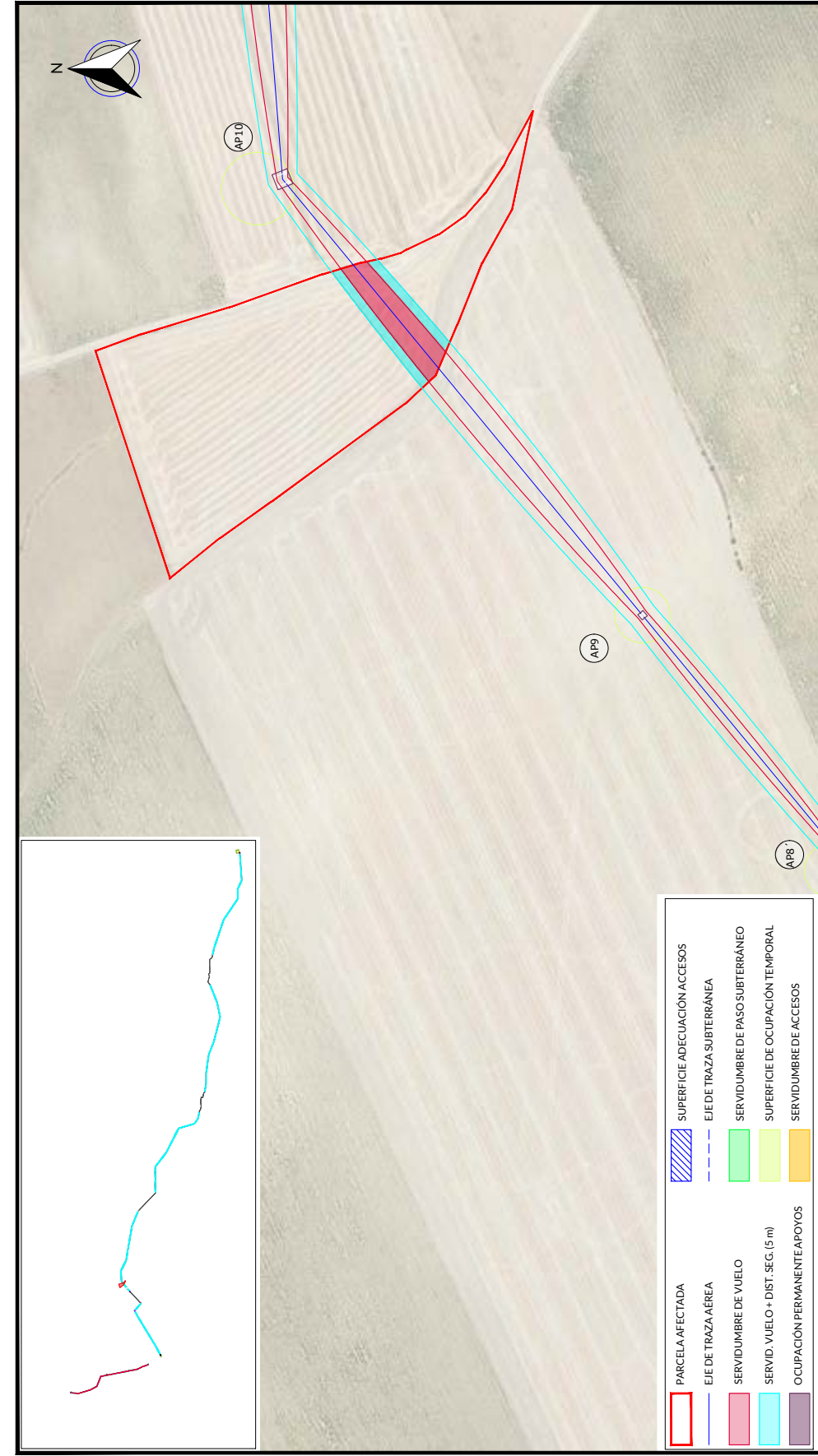
**SERVIDUMBRE DE PASO SUBTERRÁNEO** (Light blue fill)

**SUPERFICIE DE OCUPACIÓN TEMPORAL** (Yellow fill)

**SERVIDUMBRE DE ACCESOS** (Orange fill)

RELACION DE BIENES Y DERECHOS AFECTADOS POR ARCO 8- EXPTE 285.986																						
Nº de línea proyecto	DATOS DE LA PARCELA CATASTRAL				AFECCION TRAMO AEREO				AFECCION TRAMO SUBTERRANEO				ACCESO PSF									
	Titular	Dirección catastral	Término Municipal	Parcela	Pol. Par.	Referencia Catastral	Superficie Catastral (m2)	Clase / Uso principal / Cultivo-provechamiento	Apoyo	Superficie apoyos (m2)	Longitud de vuelo (m)	Longitud de canalización (m)		Superficie de acceso al apoyo (m2)	Ocupación temporal (m2)	Superficie de paso (m2)	Plano Dominio (m2)					
P026	ROBERT DIAZ TRECHUELO MARIÁ NURIA ROBERT DIAZ TRECHUELO FRANCISCO PABLO ROBERT DIAZ TRECHUELO MERCEDES PATRICIA ROBERT DIAZ TRECHUELO MONTSERRAT TOCO	Polígono 2 Parcela 11 CHACARANA HUEVAR DEL ALJARAFE BSVILCA	HUEVAR DEL ALJARAFE	CHACARANA	2	41051A00200011	800.555	Rústico / Agrario / Laboro / Cultivo pecuario	ARBº AOT	6.225	343,94	63,36	943,88	1.000	126,72	190,08						
REV	FECHA	DISCRICION		PROYECTADO	DIBUJADO	REVISADO	APROBADO	PROYECTO:		PSF ARCO 8- EXPTE 285.986		DENOMINACION:		AFECCION PARCELA P26								
00	MARZO-2023	EDICION INICIAL		LV.H.	D.S.F.	LV.H.	C.R.R.	Nº FLANO:		P26 DE 01		Nº FLANO:		03		ESCALA:	1:2.000		PROTECCION:	ORIGINAL:		A3

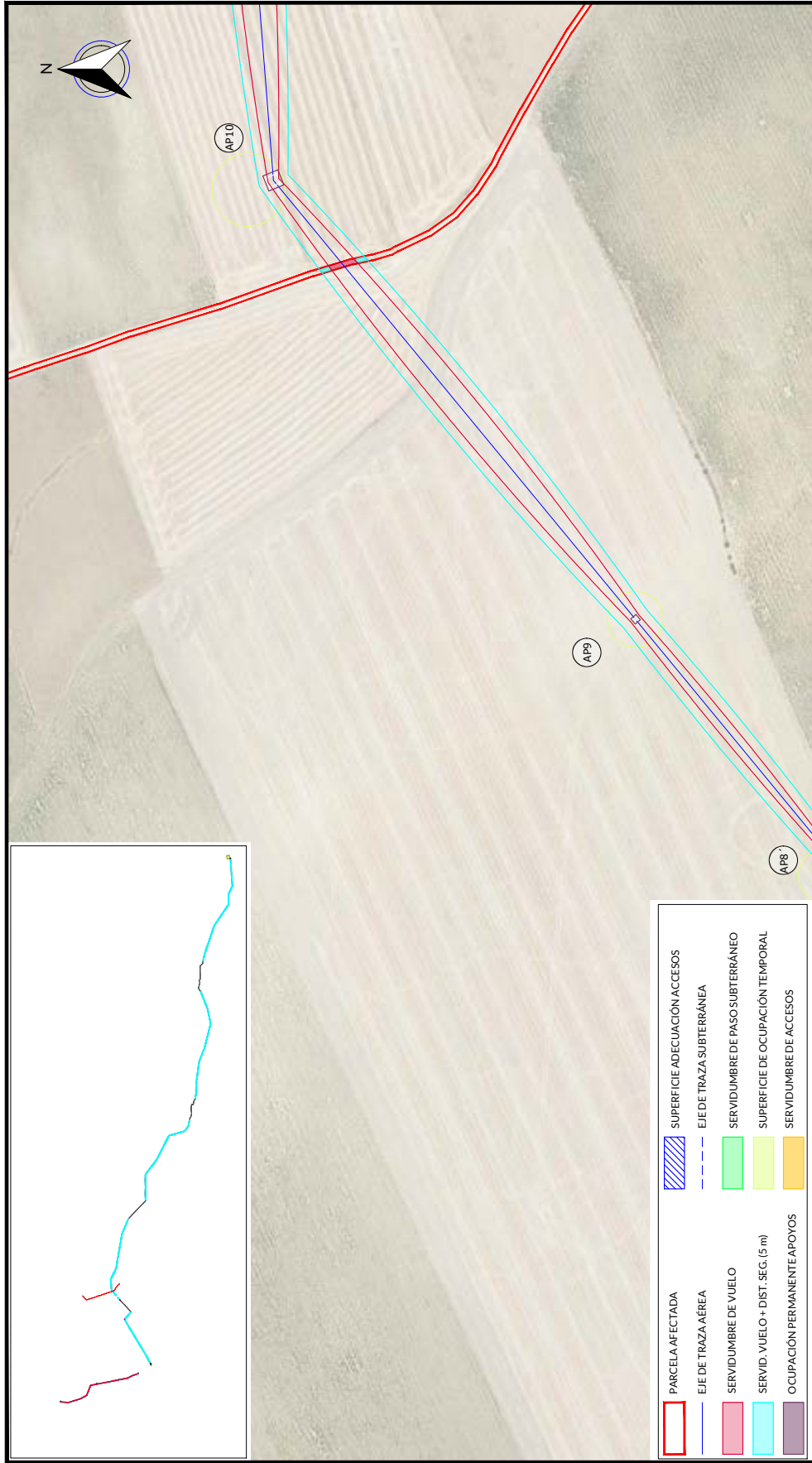




RELACION DE BIENES Y DERECHOS AFECTADOS POR ARCO 8- EXPTE 285.986																																			
DATOS DE LA PARCELA CATASTRAL					AFECCION TRAMO AEREO					AFECCION TRAMO SUBTERRANEO					ACCESO PSF																				
Nº de Etica segun proyecto	Titular	Dirección catastral	Término Municipal	Parcela	Pol.	Par.	Referencia Catastral	Superficie Catastral (m2)	Clase / Uso parcelar / Cultivo aprovechamiento	Apoyo	Superficie apoyo (m2)	Longitud de vuelo (m)	Superficie de Vuelo (m2)	Superficie Seguridad (m2)	Superficie Acceso al apoyo (m2)	Ocupación temporal (m2)	Longitud canalización (m)	Permanente: Zanja+ Superficie (m2)	Servidumbre Temporal Paso-Maquina+ Superficie (m2)	Servidumbre de paso (m2)	Plano Dominio (m2)														
P27	ROSADO BECERRA ANTONIO	Polígono 2 Parcela 26 LA VEGA. NUEVAR DEL ALJARAFE (SEVILLA)	MUEVAR DEL ALJARAFE	LA VEGA	2	26	41051A00200026	19,864	Rústico / Agrícola (Labor o Labradoreo)		71,98	1115,54	700,92																						
REV.		FECHA	DISCRIPCIÓN		PROYECTADO		DIBUJADO	REVISADO	APROBADO	PROYECTO:																									
00	MARZO-2023		EDICIÓN INICIAL		LVH.		D.S.F.	LVH.	C.R.R.	PSF ARCO 8- EXPTE 285.986																									
										DENOMINACIÓN:		AFECCION PARCELA P27																							
										FICHERO:		I-20-024-BDW-03GUP		Nº PLANO:		03		HOJA Nº:		P27 DE 01		REVISIÓN:		00		ESCALA:		1:2.000		PROTECCIÓN:		ORIGINAL:		A3	



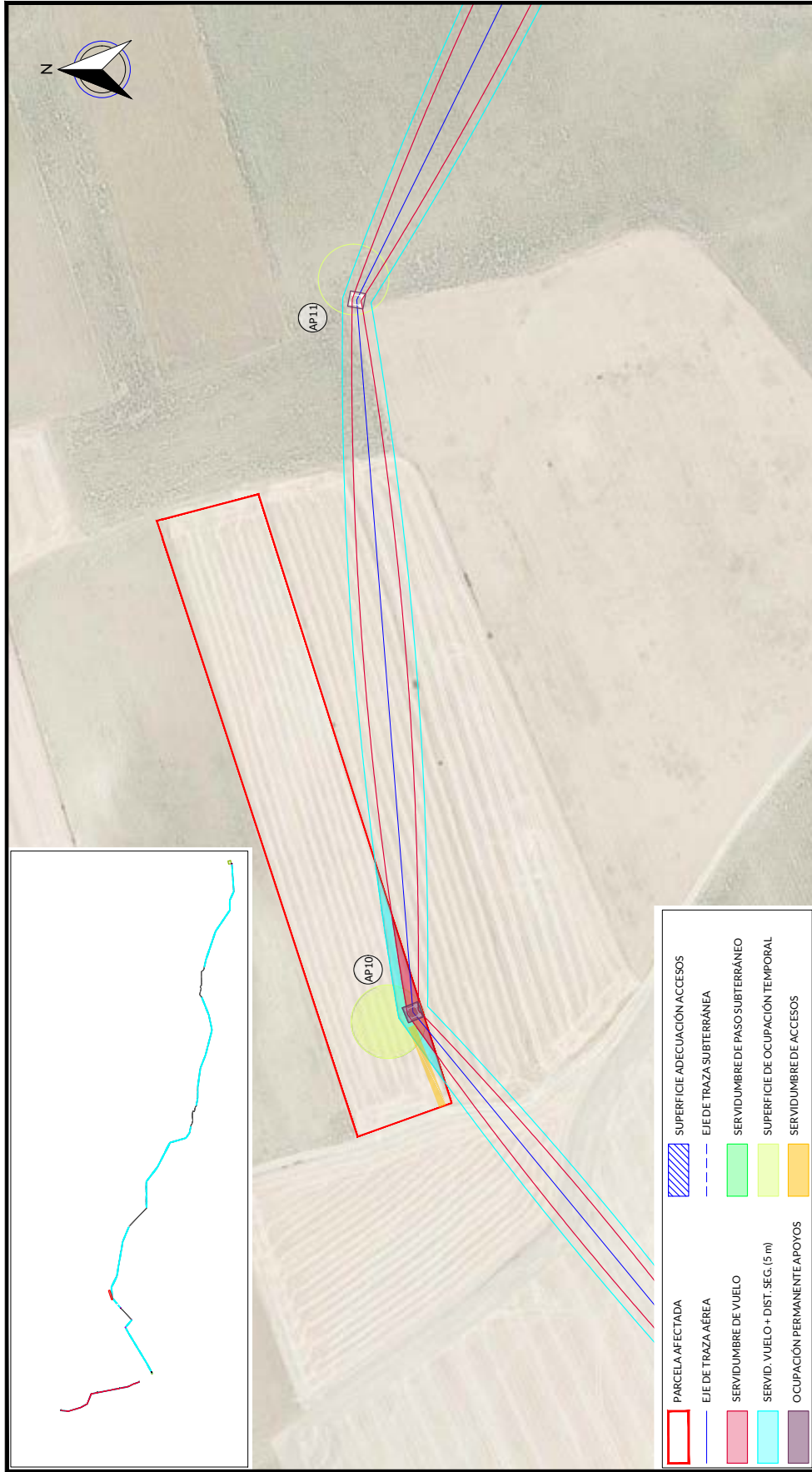
EYDETEC, es el único titular de todos los derechos de propiedad intelectual del presente documento. Todos los derechos están reservados y por tanto su contenido pertenece única y exclusivamente a EYDETEC. El acceso a este documento no supone ni garantiza su reproducción total o parcial, modificación o distribución que, en todo caso, estarán prohibidas salvo previo y expreso consentimiento por escrito de EYDETEC. EYDETEC, no asumirá ninguna responsabilidad derivada del uso no autorizado del contenido del presente documento. Libro 01, Folio 140, Hoja SE-1184771, Inscripción 1ª, provista del CIF B-90883779



RELACION DE BIENES Y DERECHOS AFECTADOS POR ARCO 8- EXPTE 285.986																						
DATOS DE LA PARCELA CATASTRAL					AFECCION TRAMO AEREO					AFECCION TRAMO SUBTERRANEO					ACCESO PSF							
Nº de Elica según proyecto	Titular	Dirección catastral	Término Municipal	Parcela	Pol.	Par.	Referencia Catastral	Superficie Catastral (m2)	Clase / Uso participativo / Cultivo aprovechamiento	Apoyo	Superficie apoyo (m2)	Longitud de vuelo (m)	Superficie de vuelo (m2)	Superficie Seguridad (m2)	Superficie Acceso al apoyo (m2)	Ocupación temporal (m2)	Longitud canalización (m)	Servidumbre Permanente: Zanjas - Superficie (m2)	Servidumbre Temporal Paso-Máquina + Superficie (m2)	Servidumbre de paso (m2)	Plano Dominio (m2)	
P28	AYUNTAMIENTO DE HUEVAR DEL ALJARAFE	Polígono 20 muestra 9095 CAMINO HUEVAR DEL ALJARAFE (SEVILLA)	HUEVAR DEL ALJARAFE	CAMINO	2	9005	41051A00209006	4730	Rótulo / Agropo / Vía de comunicación de dominio publico		3,25	42,40	33,26									
REV.	FECHA	DISCRICION		PROYECTADO	DIBUJADO	REVISADO	ARROBADO	PROYECTO:														
00	MARZO-2023	EDICION INICIAL		LV.H.	D.S.F.	LV.H.	C.R.R.	PSF ARCO 8- EXPTE 285.986														
								DENOMINACION:														
								AFECCION PARCELA P28														
								FICHERO: I-20-024-BDW-03GUP														
								Nº PLANO: 03														
								HOJA Nº: P28 DE 01														
								REVISION: 00														
								ESCALA: 1:2.000														
								PROTECCION: ORIGINAL: A3														



EYDETEC, es el unico titular de todos los derechos de propiedad intelectual del presente documento. Todos los derechos estan reservados y por tanto su contenido pertenece única y exclusivamente a EYDETEC. El acceso a este documento no supondrá en forma alguna, licencia para su reproducción total o parcial, modificación, distribución que, en todo caso, están prohibidas salvo previo y expreso consentimiento por escrito de EYDETEC. EYDETEC, no asumirá ninguna responsabilidad derivada del uso no autorizado del contenido del presente documento. Libro 01, Folio 140, Hoja 56, Inscripción 1ª, provista del CIF B-90883779



**PARCELA AFECTADA** (Red outline)

**EJE DE TRAZA AÉREA** (Blue dashed line)

**SERVIDUMBRE DE VUELO** (Green outline)

**SERVID. VUELO + DIST. SEG. (5 m)** (Cyan outline)

**OCCUPACIÓN PERMANENTE APOYOS** (Purple outline)

**SUPERFICIE ADECUACIÓN ACCESOS** (Blue hatched area)

**EJE DE TRAZA SUBTERRÁNEA** (Blue dashed line)

**SERVIDUMBRE DE PASO SUBTERRÁNEO** (Green outline)

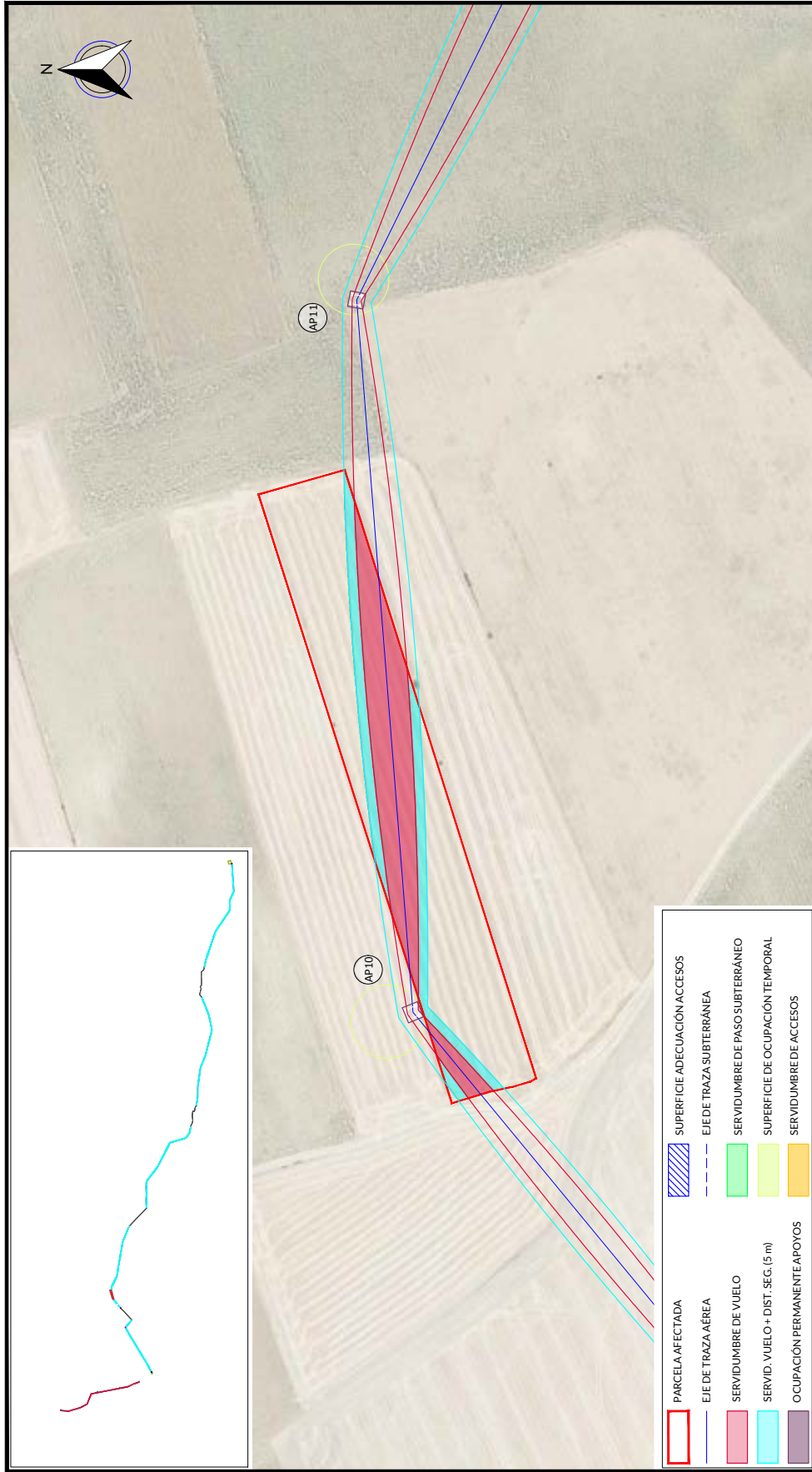
**SUPERFICIE DE OCUPACIÓN TEMPORAL** (Yellow outline)

**SERVIDUMBRE DE ACCESOS** (Orange outline)

RELACION DE BIENES Y DERECHOS AFECTADOS POR ARCO 8- EXPTE 285.986																						
Nº de Etica según proyecto	DATOS DE LA PARCELA CATASTRAL					AFECCION TRAMO AEREO					AFECCION TRAMO SUBTERRANEO			ACCESO PSF								
	Titular	Dirección catastral	Término Municipal	Paraje	Pol.	Par.	Superficie Catastral (m2)	Clase / Uso parcelar / Cultivo-sproveschamiento	Apoyo	Superficie apoyo (m2)	Longitud de vuelo (m)	Servidumbre Vuelo (m2)	Servidumbre Seguridad (m2)	Superficie Acceso al apoyo (m2)	Ocupación temporal (m2)	Longitud de canalización (m)	Servidumbre Permanente: Zanja+Superficie Superior (m2)	Servidumbre Temporal Paso-Máquina+Superficie superior (m2)	Servidumbre de paso (m2)	Plano Dominio (m2)		
P29	BUSTILLO MUNOZ PEDRO RAFAEL	Polígono 2 Parcela 35 LA VEGA. NUEVAR DEL ALJARAFE (SEVILLA)	MUEVAR DEL ALJARAFE	LA VEGA	2	35	41051A00200035	Rústico / Agrícola (Labor o Labradaje secano)	AP10	7482	35,46	309,84	526,59	1.345,48	1.200							
REV.	FECHA	DISCRICION			PROYECTADO	DIBUJADO	REVISADO	APROBADO	PROYECTO:											ESCALA:	PROTECCION:	ORIGINAL:
00	MARZO-2023	EDICION INICIAL			LVH.	D.S.F.	LVH.	C.R.R.	PSF ARCO 8- EXPTE 285.986											1:2.000	☐	A3
									AFECCION PARCELA P29													
									DENOMINACION:													
									FICHERO: I-20-024-BDW-03GUP													
									HOJA Nº: P29 DE 01													
									Nº PLANO: 03													

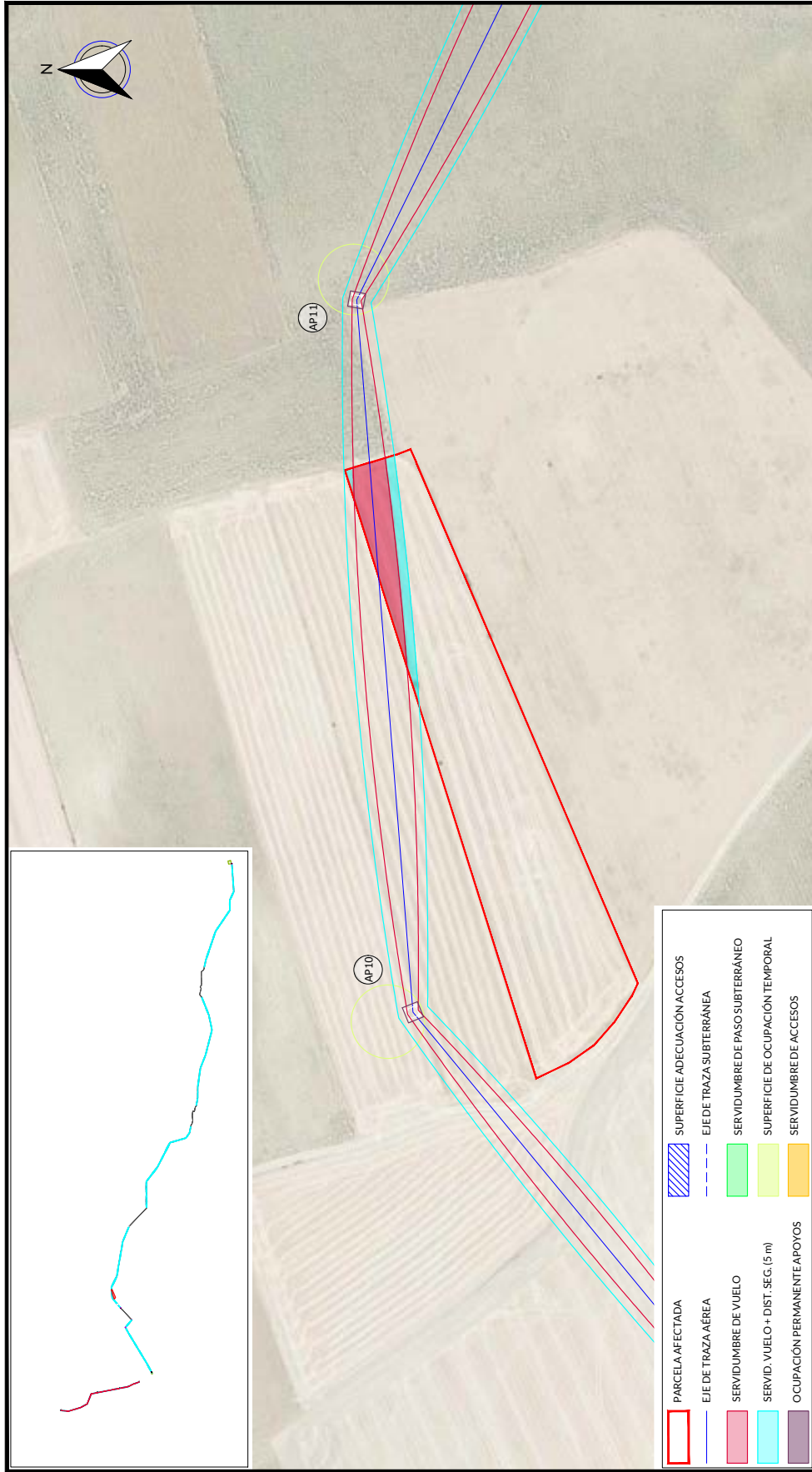


EYDETEC, es el único titular de todos los derechos de propiedad intelectual del presente documento. Todos los derechos están reservados y por tanto su contenido pertenece única y exclusivamente a EYDETEC. El acceso a este documento no supondrá en forma alguna, licencia para su reproducción total o parcial, modificación o distribución que, en todo caso, estarán prohibidas salvo previo y expreso consentimiento por escrito de EYDETEC. EYDETEC, no asumirá ninguna responsabilidad derivada del uso no autorizado del contenido del presente documento.



RELACION DE BIENES Y DERECHOS AFECTADOS POR ARCO 8- EXPTE 285.986															
Nº de Elica según proyecto	DATOS DE LA PARCELA CATASTRAL				AFECCION TRAMO AEREO				ACCESO PSF						
	Titular	Dirección catastral	Término Municipal	Parcela	Pol.	Par.	Superficie Catastral (m2)	Clase / Uso parcelar / Cultivo-sprovesamiento	Apoyo	Superficie apoyo (m2)	Longitud canalización (m)	Superficie Permanente Zanja+ Superficie Superior (m2)	Superficie Temporal Paso-Máquina+ Superficie superior (m2)	Superficie de paso (m2)	Plano Dominio (m2)
P031	RIVERAPADILLA EVARISTO	Polígono 2 Parcela 36 LA VEGA. NUEVAR DEL ALJARAFE (SEVILLA)	MUEVAR DEL ALJARAFE	LA VEGA	2	34	41051A00200034	Rústico / Agrario (Labor o Labradío secano)	16.019	16.019	100,85	4.405,19	2.320,10		
REV.	FECHA	DISCRICION				PROYECTADO	DIBUJADO	REVISADO	APROBADO	PROYECTO:					
00	MARZO-2023	EDICION INICIAL				LV.H.	D.S.F.	LV.H.	C.R.R.	PSF ARCO 8- EXPTE 285.986					
		DENOMINACION:								AFECCION PARCELA P31					
										Nº PLANO:	HOJA Nº:	REVISION:	ESCALA:	PROTECCION:	ORIGINAL:
										03	P31 DE 01	00	1:2.000		A3





**LEGENDA**

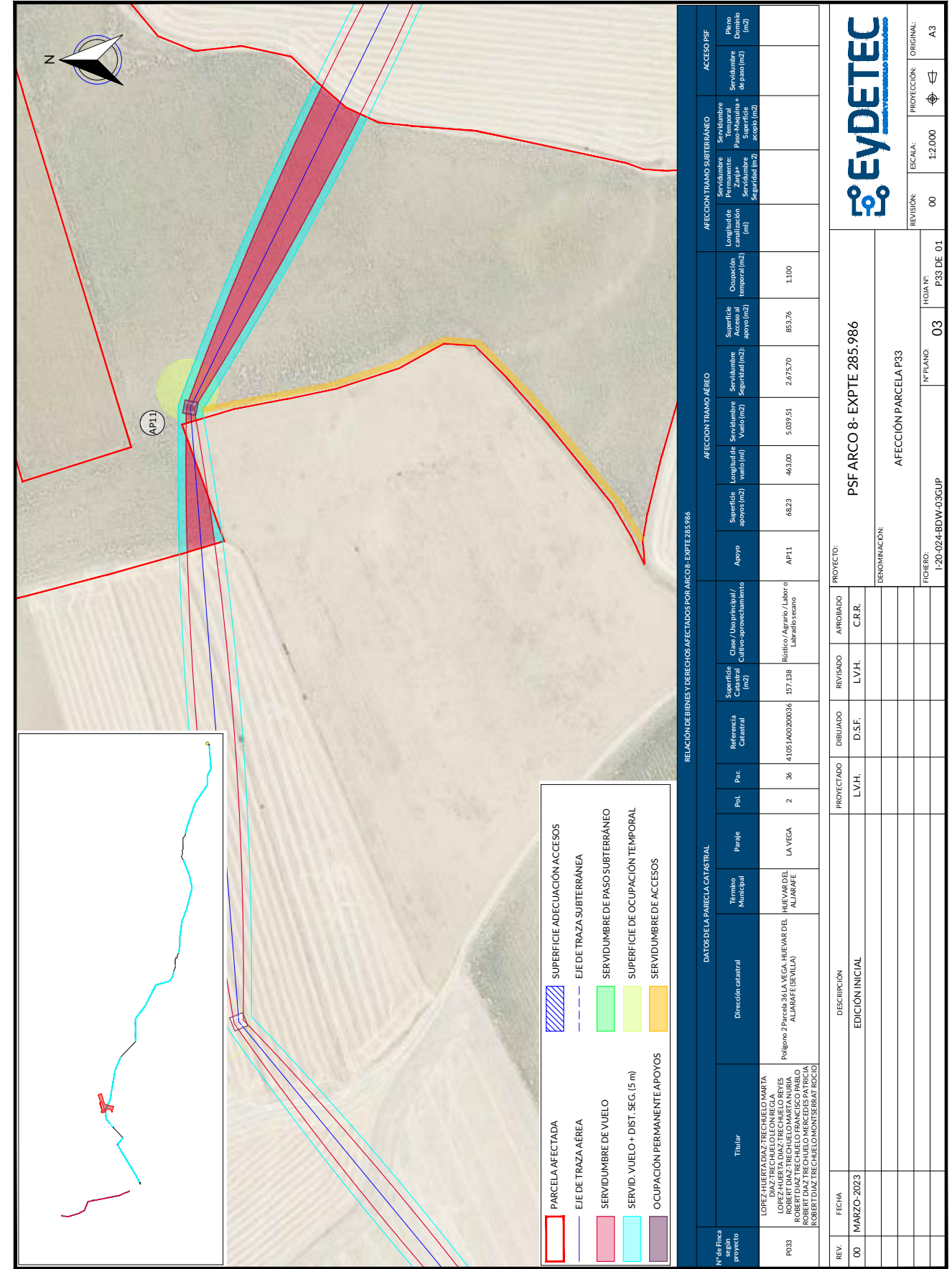
- PARCELA AFECTADA
- EJE DE TRAZA AÉREA
- SERVIDUMBRE DE VUELO
- SERVID. VUELO + DIST. SEG. (5 m)
- OCCUPACIÓN PERMANENTE APOYOS
- SUPERFICIE ADECUACIÓN ACCESOS
- EJE DE TRAZA SUBTERRÁNEA
- SERVIDUMBRE DE PASO SUBTERRÁNEO
- SUPERFICIE DE OCUPACIÓN TEMPORAL
- SERVIDUMBRE DE ACCESOS

RELACION DE BIENES Y DERECHOS AFECTADOS POR ARCO 8- EXPTE 285.986																					
DATOS DE LA PARCELA CATASTRAL					AFECCION TRAMO AEREO					AFECCION TRAMO SUBTERRANEO		ACCESO PSF									
Nº de Etica según proyecto	Titular	Dirección catastral	Término Municipal	Paraje	Pol.	Par.	Superficie Catastral (m2)	Clase / Uso parcelar / Cultivo aprovechamiento	Apoyo	Superficie apoyo (m2)	Longitud de vuelo (m)	Superficie de vuelo (m2)	Superficie Seguridad (m2)	Superficie Acceso al apoyo (m2)	Ocupación temporal (m2)	Longitud de canalización (m)	Servidumbre Permanente: Zanjas - Superficie Superior (m2)	Servidumbre Temporal Paso-Máquina + Superficie superior (m2)	Servidumbre de paso (m2)	Plano Dominio (m2)	
P032	GUANTER UNARES ANA MARIA ANGELES	Polígono 2 Parcela 33 LA VEGA HUERA DEL ALJARAFE (SEVILLA)	HUERA DEL ALJARAFE	LA VEGA	2	33	41051A00200038	Rústico / Agrario / Labor o Linderos parcel			40,85	1244,84	653,05								

REV	00	FECHA	MARZO-2023	DISECCION	EDICION INICIAL	PROYECTADO	LVH.	D.S.F.	DIBUJADO	LVH.	REVISADO	LVH.	C.R.R.	PROYECTO:	PSF ARCO 8- EXPTE 285.986
														DENOMINACION:	AFECCION PARCELA P32
														FICHERO:	I-20-024-BDW-03GUP
														Nº PLANO:	03
														HOJA Nº:	P32 DE 01
														ESCALA:	1:2.000
														PROTECCION:	
														REVISION:	00
														ORIGINAL:	A3

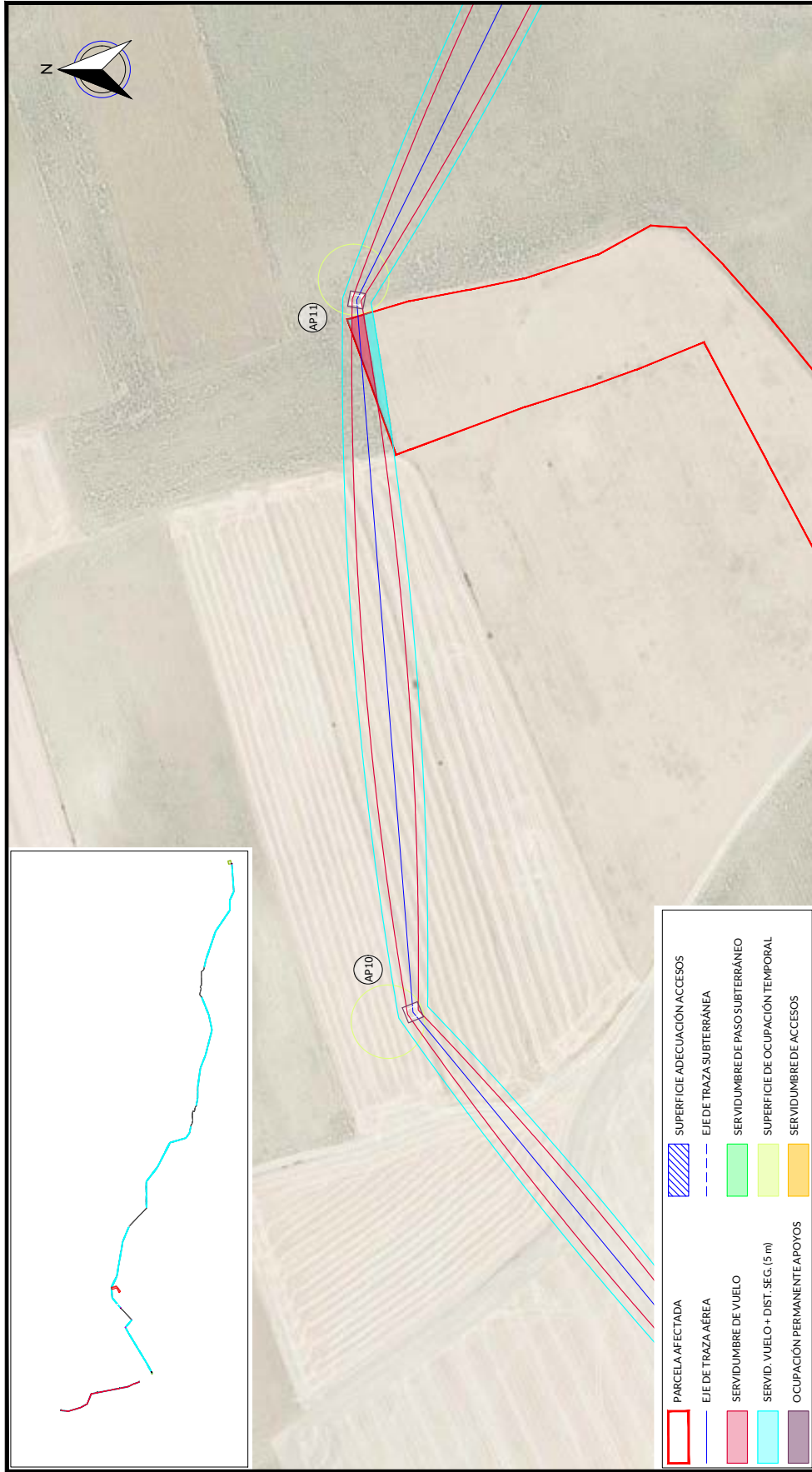




PARCELA AFECTADA	SUPERFICIE ADECUACIÓN ACCESOS
EJE DE TRAZA AÉREA	EJE DE TRAZA SUBTERRÁNEA
SERVIDUMBRE DE VUELO	SERVIDUMBRE DE PASO SUBTERRÁNEO
SERVID. VUELO + DIST. SEG. (5 m)	SUPERFICIE DE OCUPACIÓN TEMPORAL
OCUPACIÓN PERMANENTE APOYOS	SERVIDUMBRE DE ACCESOS

RELACION DE BIENES Y DERECHOS AFECTADOS POR ARCO 8- EXPTE 285.986																					
DATOS DE LA PARCELA CATASTRAL					AFECCION TRAMO AEREO					AFECCION TRAMO SUBTERRANEO					ACCESO PSF						
Nº de Eficacia	Titular	Dirección catastral	Término Municipal	Paraje	Pobl.	Parcela	Referencia Catastral	Superficie Catastral (m2)	Clase / Uso principal / Cultivo-aprovechamiento	Apoyo	Superficie apoyos (m2)	Longitud de vuelo (m)	Superficie de servidumbre Vuelo (m2)	Superficie de servidumbre Seguridad (m2)	Superficie apoyo (m2)	Ocupación temporal (m2)	Longitud de conducción (m)	Servidumbre Permanente: Servidumbre Seguridad (m2)	Servidumbre Temporal: Pasadizo: Superficie apoyo (m2)	Piso Doble: Superficie de paso (m2)	
P033	LOPEZ HUERTA DIAZ TRECHELO MARTA LOPEZ HUERTA DIAZ TRECHELO REYES ROBERT DIAZ TRECHELO MARTA NURIA ROBERT DIAZ TRECHELO FRANCISCO PABLO ROBERT DIAZ TRECHELO MONTE SERRAT ROCÍO	Polygono 2º Parcela 36 LA VEGA, HUENAR DEL ALAJARFE (SEVILLA)	HUENAR DEL ALAJARFE	LA VEGA	2	36	41051A00200036	157,138	Rústico / Agrario / Laboro Establecimiento	AP11	4823	463,00	5,039,51	2,675,70	853,76	1,100					
REV.	FECHA	DESCRIPCIÓN		PROYECTADO	DIBUJADO	REVISADO	APROBADO	PROYECTO:													
00	MARZO-2023	EDICIÓN INICIAL		LV.H.	D.S.F.	LV.H.	C.R.R.	PSF ARCO 8- EXPTE 285.986													
								DENOMINACIÓN:													
								AFECCION PARCELA P33													
								FICHERO: I-20-024-BDW-03GUP													
								Nº PLANO: 03													
								HOJA Nº: P33 DE 01													
								REVISIÓN: 00													
								ESCALA: 1:2.000													
								PROTECCIÓN: ORIGINAL													
								ORIGINAL: A3													





**LEGENDA**

- PARCELA AFECTADA
- EJE DE TRAZA AÉREA
- SERVIDUMBRE DE PASO SUBTERRÁNEO
- SERVIDUMBRE DE VUELO
- SUPERFICIE DE OCUPACIÓN TEMPORAL
- SERVIDUMBRE DE ACCESOS
- SUPERFICIE ADECUACIÓN ACCESOS
- EJE DE TRAZA SUBTERRÁNEA
- SERVIDUMBRE DE PASO SUBTERRÁNEO
- SUPERFICIE DE OCUPACIÓN TEMPORAL
- SERVIDUMBRE DE ACCESOS

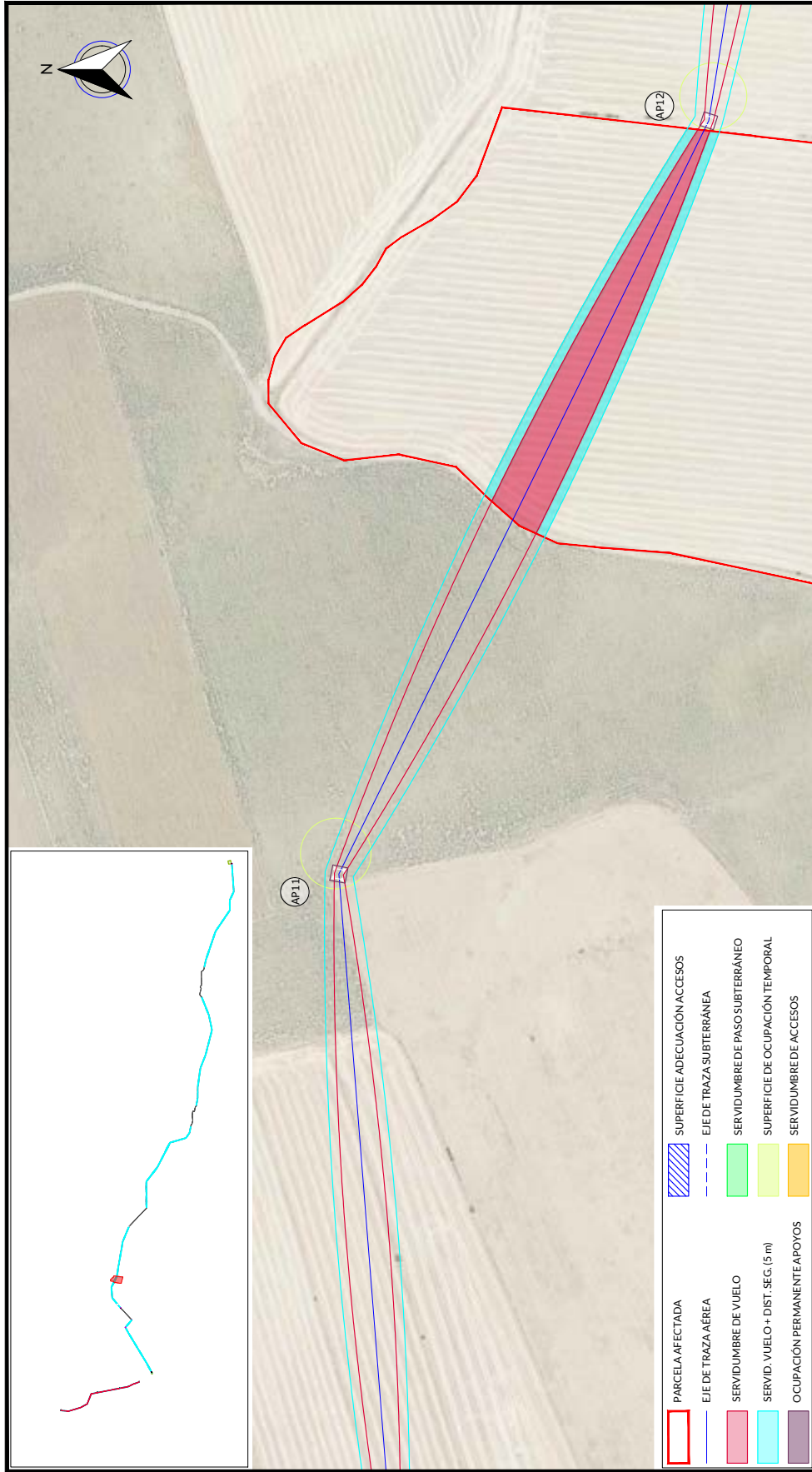
RELACION DE BIENES Y DERECHOS AFECTADOS POR ARCO 8- EXPTE 285.986																			
Nº de Etica según proyecto	DATOS DE LA PARCELA CATASTRAL					AFECCION TRAMO AEREO					AFECCION TRAMO SUBTERRANEO			ACCESO PSF					
	Titular	Dirección catastral	Término Municipal	Parcela	Pol. Par.	Superficie Catastral (m2)	Clase / Uso parcelar / Cultivo-sprovesamiento	Apoyo	Superficie apoyo (m2)	Longitud de vuelo (m)	Superficie de vuelo (m2)	Superficie Seguridad (m2)	Superficie Acceso al apoyo (m2)	Ocupación temporal (m2)	Longitud de canalización (m)	Servidumbre Permanente: Zanja+ Superficie (m2)	Servidumbre Temporal Paso-Máquina+ Superficie (m2)	Servidumbre de paso (m2)	Plano Dominio (m2)
P034	BUSTILLO RUIZ MARIA SABEL	Polígono 2 Parcela 28 LA VEGA. NUEVAR DEL ALJARAFE (SEVILLA)	MUEVAR DEL ALJARAFE	LA VEGA	2	41051A00200208	Rústico / Agrario (Labor o Labradío secano)			22,99	209,94	312,11							

REV	00	FECHA	MARZO-2023	EDICIÓN INICIAL	DISECCIÓN	PROYECTADO	LVH.	D.S.F.	DIBUJADO	LVH.	REVISADO	LVH.	ARROBADO	C.R.R.	PROYECTO:	PSF ARCO 8- EXPTE 285.986	Nº PLANO:	03	HOJA Nº:	P34 DE 01	REVISIÓN:	00	ESCALA:	1:2.000	PROTECCIÓN:	ORIGINAL:	A3
-----	----	-------	------------	-----------------	-----------	------------	------	--------	----------	------	----------	------	----------	--------	-----------	---------------------------	-----------	----	----------	-----------	-----------	----	---------	---------	-------------	-----------	----



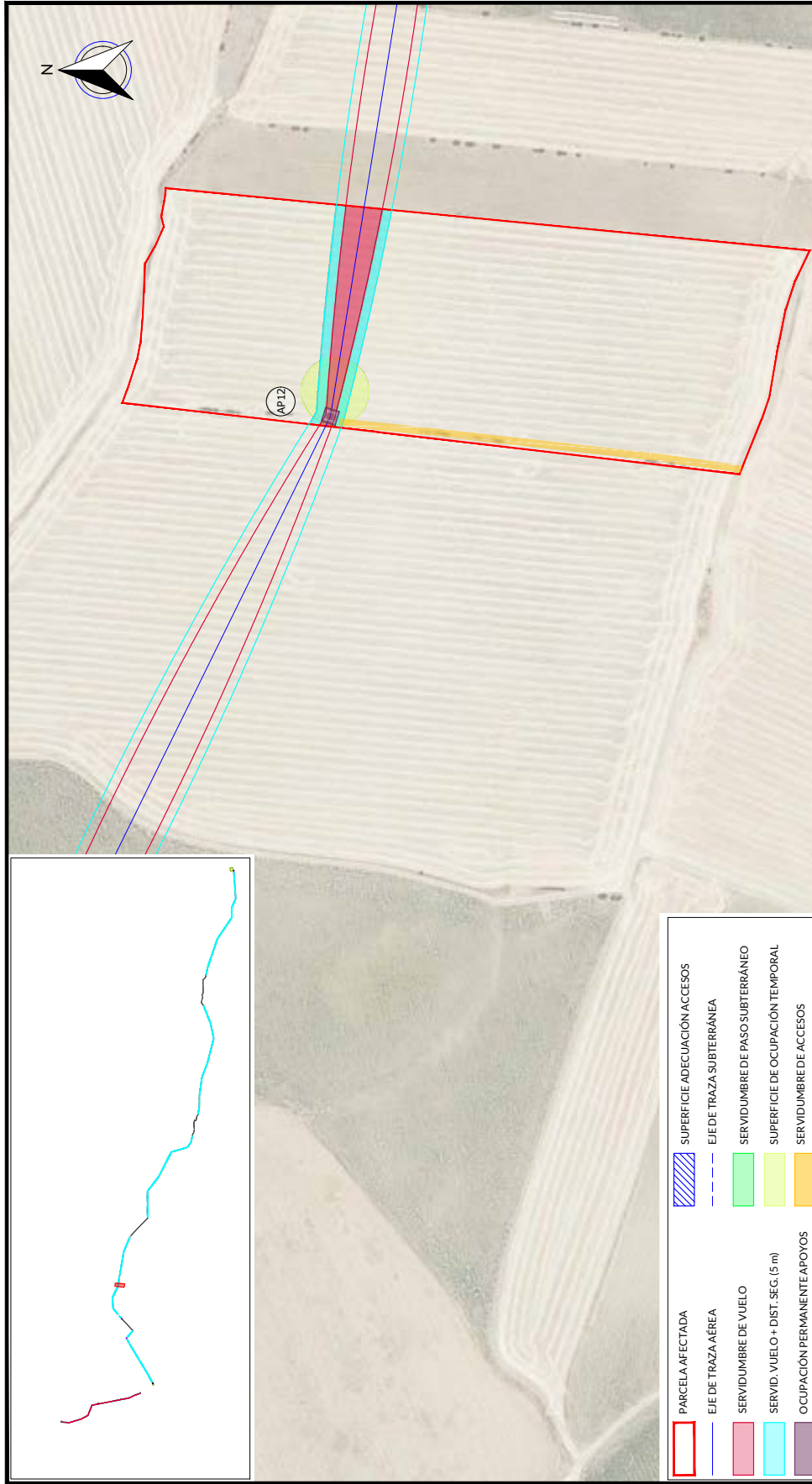




RELACION DE BIENES Y DERECHOS AFECTADOS POR ARCO 8- EXPTE 285.986																							
Nº de Elica según proyecto	DATOS DE LA PARCELA CATASTRAL					AFECCION TRAMO AEREO					AFECCION TRAMO SUBTERRANEO		ACCESO PSF										
	Titular	Dirección catastral	Término Municipal	Parcela	Pol.	Par.	Superficie Catastral (m2)	Clase / Uso parcelar / Cultivo aprovechamiento	Apoyo	Superficie apoyo (m2)	Longitud de vuelo (m)	Superficie Vuelo (m2)	Superficie Seguridad (m2)	Superficie Acceso al apoyo (m2)	Ocupación temporal (m2)	Longitud canalización (m)	Superficie Permanente Zanja+ Superficie Seguridad (m2)	Servidumbre Temporal Paso-Máquina+ Superficie apoyo (m2)	Servidumbre de paso (m2)	Plano Dominio (m2)			
PO35	SILVA FERNANDEZ DIEGO	Polígono 2 Parcela 78 LA VEGA ALJARAFE (SEVILLA)	MUJERMA DE ALJARAFE	LA VEGA	2	78	41051A00200278	Rústico / Agrario / Labor o Linderos parcelar	81.108	230.55	4.963.30	2.287.77											
REV.	FECHA	DISCRIPCIÓN		PROYECTADO	DIBUJADO	REVISADO	PROYECTO	PSF ARCO 8- EXPTE 285.986												PROTECCIÓN:		ORIGINAL:	
00	MARZO-2023	EDICIÓN INICIAL		LVH.	D.S.F.	LVH.	ARROBADO	AFECCION PARCELA P35												ESCALA:	00	12.000	A3
								DENOMINACIÓN:												REVISIÓN:	00		
								FICHERO: I-20-024-BDW-03GUP												Nº PLANO:	03		
								HOJA Nº: P35 DE 01															



EYDETEC, es el único titular de todos los derechos de propiedad intelectual del presente documento. Todos los derechos están reservados y por tanto su contenido pertenece única y exclusivamente a EYDETEC. El acceso a este documento no supone ni garantiza su reproducción total o parcial, modificación o distribución que en todo caso, estarán prohibidas salvo previo y expreso consentimiento por escrito de EYDETEC. EYDETEC, no asumirá ninguna responsabilidad derivada del uso no autorizado del contenido del presente documento. Libro 01, Folio 140, Hoja SE-1184771, Inscripción 1ª, provincia del CIF B-90883779

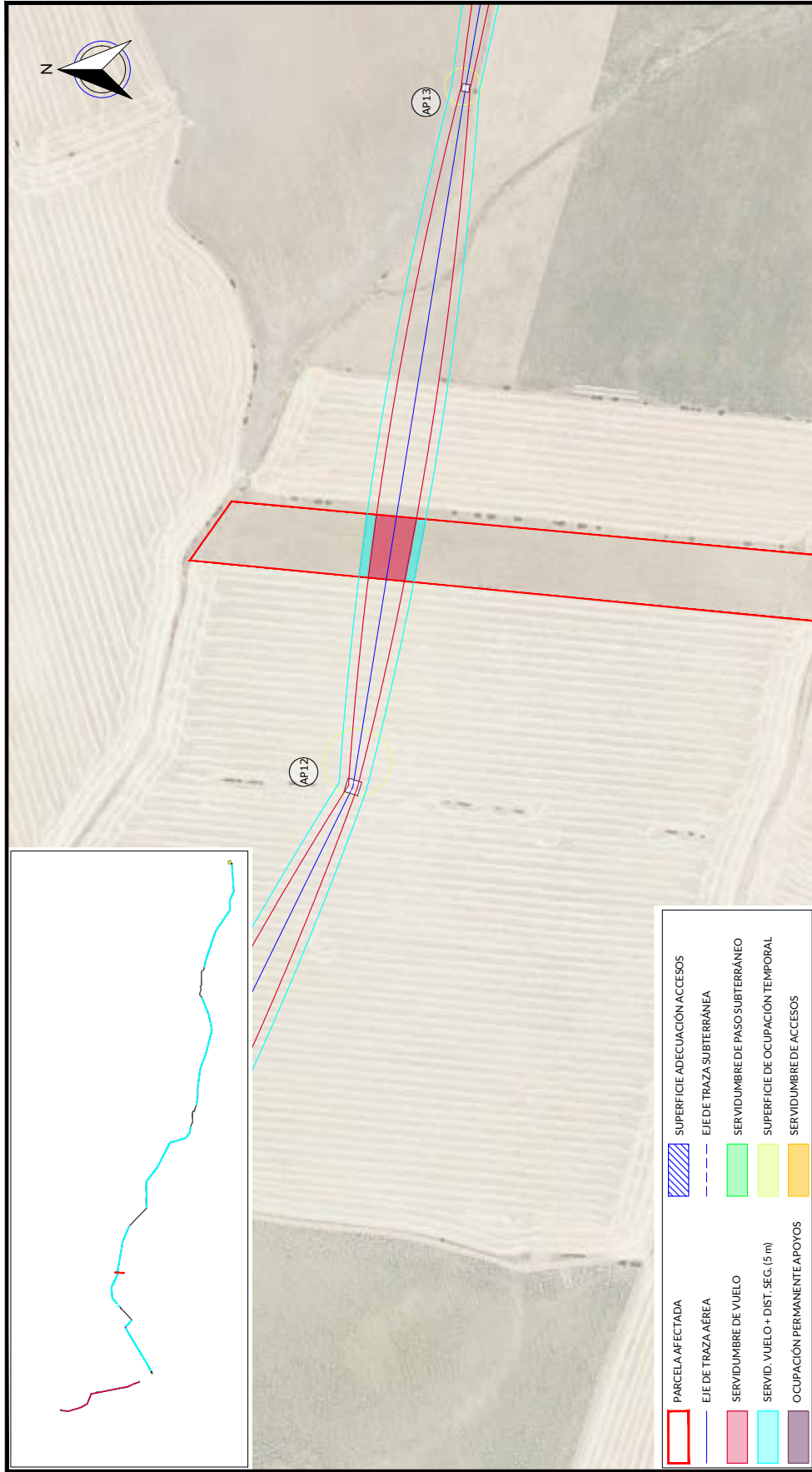


	PARCELA AFECTADA
	EJE DE TRAZA AÉREA
	SERVIDUMBRE DE VUELO
	SERVIDUMBRE DE PASO SUBTERRÁNEO
	SUPERFICIE DE OCUPACIÓN TEMPORAL
	SERVIDUMBRE DE ACCESOS

RELACION DE BIENES Y DERECHOS AFECTADOS POR ARCO 8- EXPTE 285.986																						
DATOS DE LA PARCELA CATASTRAL					AFECCION TRAMO AEREO					AFECCION TRAMO SUBTERRANEO		ACCESO PSF										
Nº de Etica según proyecto	Titular	Dirección catastral	Término Municipal	Parcela	Pol.	Par.	Definición Catastral	Superficie Catastral (m2)	Clase / Uso participativo / Cultivo aprovechamiento	Apoyo	Superficie apoyo (m2)	Longitud de vuelo (m)	Superficie de vuelo (m2)	Superficie de seguridad (m2)	Superficie Acceso al apoyo (m2)	Ocupación temporal (m2)	Longitud canalización (m)	Servidumbre Permanente Zona+ Superficie (m2)	Servidumbre Temporal Paso-Maquina+ Superficie (m2)	Superficie de paso (m2)	Plano Dominio (m2)	
P036	TABARES MARTAGON ANTONIO	Polígono 2 Parcela 80 LA VEGA. NUEVAR DEL ALJARAFE (SEVILLA)	NUEVAR DEL ALJARAFE	LA VEGA	2	80	41051A00200080	39,289	Rústico / Agrícola (Labranza y Labradura secano)	AP12	57,00	11723	1.844,01	1.175,78	853,76	1.000						
REV.	FECHA	DISCRICION		PROYECTADO	DIBUJADO	REVISADO	APROBADO	PROYECTO:														
00	MARZO-2023	EDICION INICIAL		LV.H.	D.S.F.	LV.H.	C.R.R.	PSF ARCO 8- EXPTE 285.986														
								DENOMINACION:														
								AFECCION PARCELA P36														
								FICHERO: I-20-024-BDW-03GUP														
								HOJA Nº: P36 DE 01														
								REVISION: 00														
								ESCALA: 1:2.000														
								PROTECCION: ORIGINAL														
								ORIGINAL: A3														

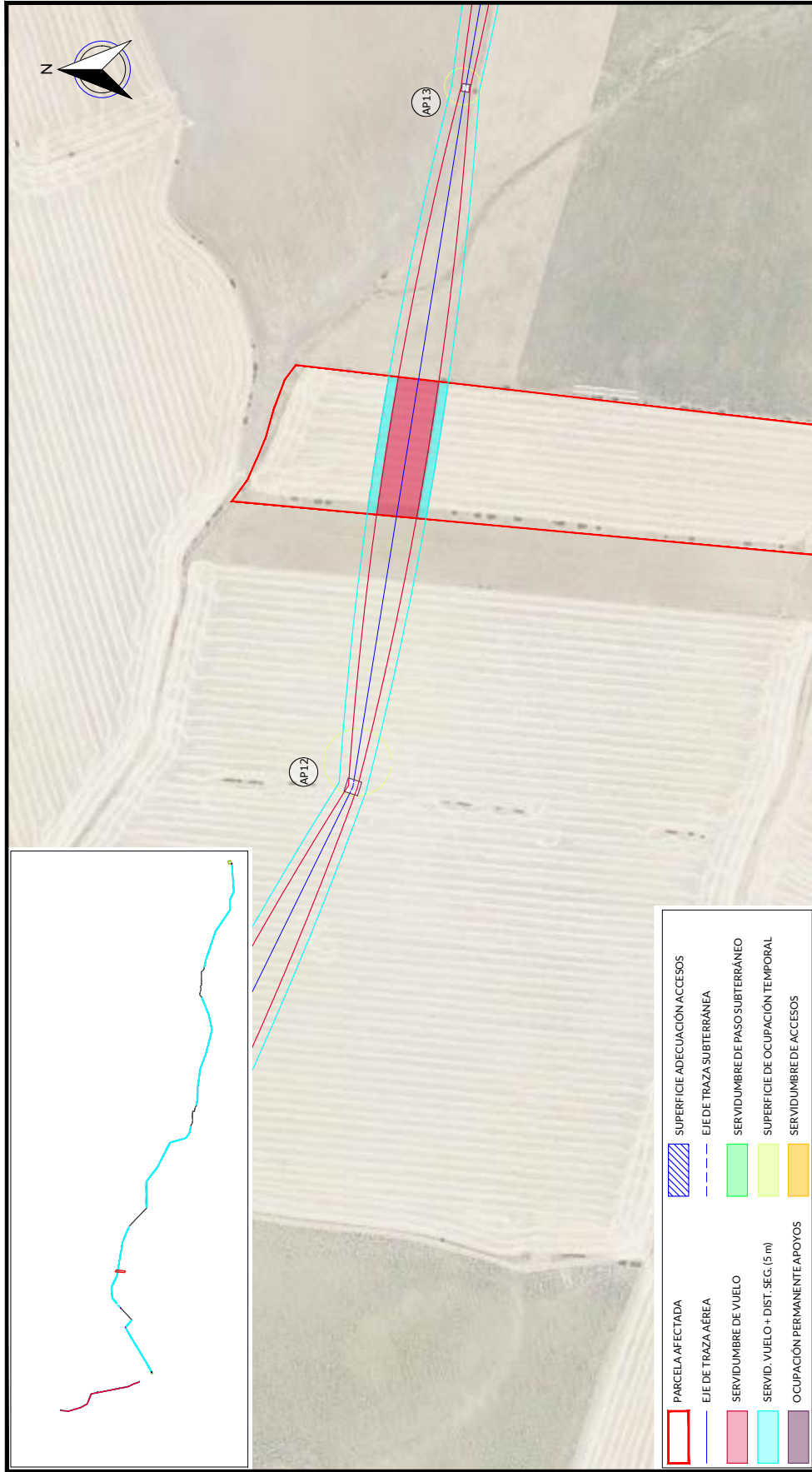


EYDETEC, es el único titular de todos los derechos de propiedad intelectual del presente documento. Todos los derechos están reservados y por tanto su contenido pertenece única y exclusivamente a EYDETEC. El acceso a este documento no supone ni garantiza su reproducción total o parcial, modificación o distribución que, en todo caso, estarán prohibidas salvo previo y expreso consentimiento por escrito de EYDETEC. EYDETEC, no asumirá ninguna responsabilidad derivada del uso no autorizado del contenido del presente documento. ENERGIYA Y DESARROLLO TECNOLÓGICO, S.L. inscrita en el Registro Mercantil de Sevilla, al tomo 6579, Libro 0, Folio 140, Hoja SE-118471, inscripción 1ª, provincia del CIF B-90883779



RELACION DE BIENES Y DERECHOS AFECTADOS POR ARCO 8- EXPTE 285.986																									
Nº de Etica según proyecto	DATOS DE LA PARCELA CATASTRAL					AFECCION TRAMO AEREO					AFECCION TRAMO SUBTERRANEO		ACCESO PSF												
	Titular	Dirección catastral	Término Municipal	Parcela	Pol. Par.	Superficie Catastral (m2)	Clase / Uso parcelar / Cultivo aprovechamiento	Apoyo	Superficie apoyo (m2)	Longitud de vuelo (m)	Superficie de vuelo (m2)	Superficie de seguridad (m2)	Superficie Acceso al apoyo (m2)	Ocupación temporal (m2)	Longitud canalización (m)	Servidumbre Permanente: Zanjas+ Superficie Superior (m2)	Servidumbre Temporal Paso-Máquina+ Superficie superior (m2)	Servidumbre de paso (m2)	Plano Dominio (m2)						
P027	RUIZ SALAS NIEVES	Polígono 2 Parcela 82 LA VEGA. NUEVAR DEL ALJARAFE (SEVILLA)	MUEVAR DEL ALJARAFE	LA VEGA	2	41051A00200082	Rústico / Agrario (Labor o Labradoreo)		33.90	33.90	688.03	339.19													
REV	FECHA	DISCRIPCIÓN		PROYECTADO	DIBUJADO	REVISADO	ARROBADO	PROYECTO:		DENOMINACIÓN:		FICHERO:		Nº PLANO:		HOJA Nº:		REVISIÓN:		ESCALA:		PROTECCIÓN:		ORIGINAL:	
00	MARZO-2023	EDICIÓN INICIAL		LV.H.	D.S.F.	LV.H.	C.R.R.	PSF ARCO 8- EXPTE 285.986		AFECCION PARCELA P37		I-20-024-BDW-03GUP		03		P37 DE 01		00		1:2.000		A3			



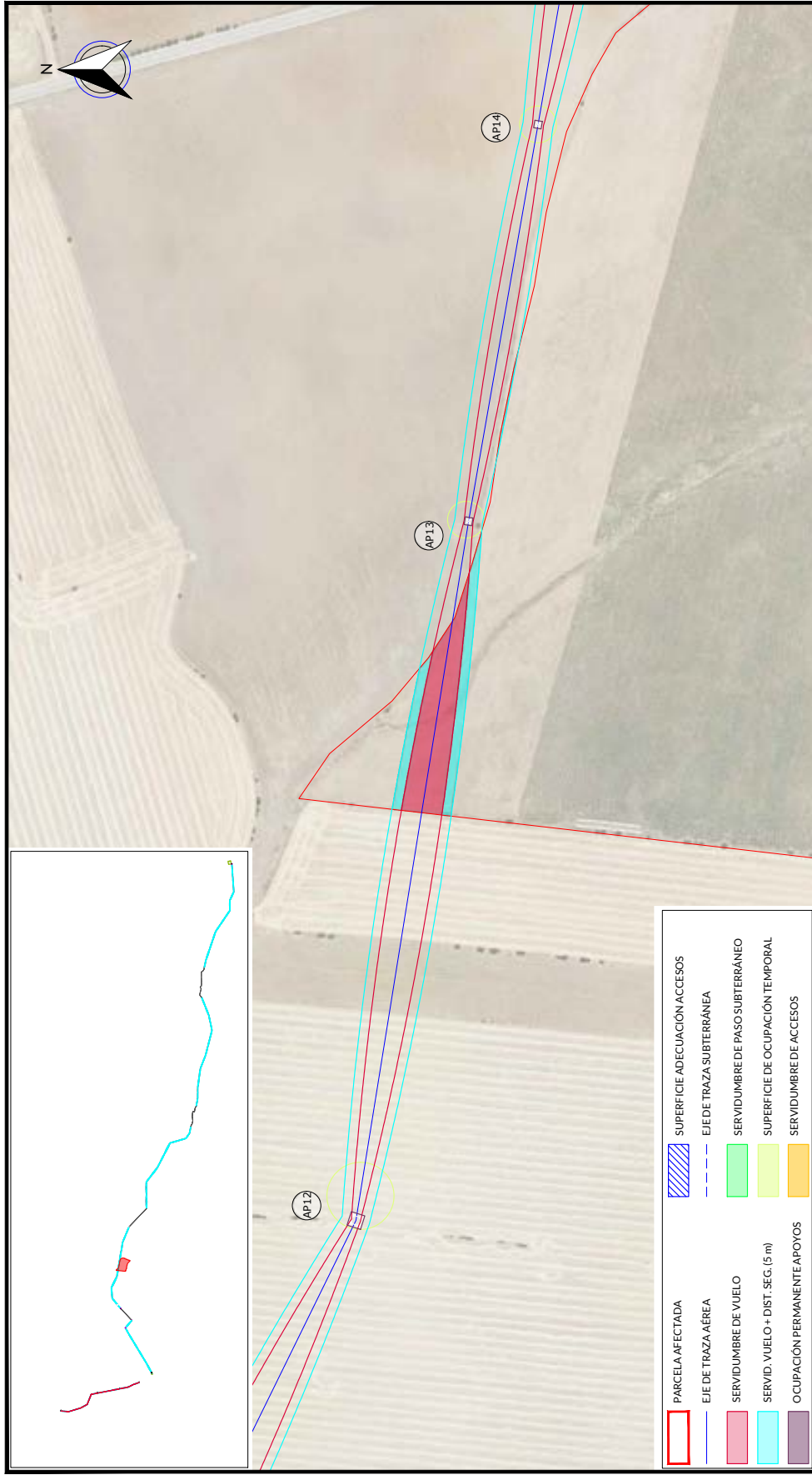


PARCELA AFECTADA		SUPERFICIE ADECUACIÓN ACCESOS	
[Red Box]	PARCELA AFECTADA	[Blue Hatched Box]	SUPERFICIE ADECUACIÓN ACCESOS
[Blue Line]	EJE DE TRAZA AÉREA	[Blue Dashed Line]	EJE DE TRAZA SUBTERRÁNEA
[Green Box]	SERVIDUMBRE DE VUELO	[Green Box]	SERVIDUMBRE DE PASO SUBTERRÁNEO
[Yellow Box]	SERVID. VUELO + DIST. SEG. (5 m)	[Yellow Box]	SUPERFICIE DE OCUPACIÓN TEMPORAL
[Purple Box]	OCUPACIÓN PERMANENTE APOYOS	[Purple Box]	SERVIDUMBRE DE ACCESOS

RELACION DE BIENES Y DERECHOS AFECTADOS POR ARCOS 8- EXPTE 285.986																							
DATOS DE LA PARCELA CATASTRAL					AFECCIÓN TRAMO AÉREO					AFECCIÓN TRAMO SUBTERRÁNEO					ACCESO PSF								
Nº de Elica según proyecto	Titular	Dirección catastral	Término Municipal	Paraje	Pol.	Par.	Definición Catastral	Superficie Catastral (m2)	Clase / Uso parcelar / Cultivo aprovechamiento	Apoyo	Superficie apoyo (m2)	Longitud de vuelo (m)	Superficie de vuelo (m2)	Superficie Seguridad (m2)	Superficie Acceso al apoyo (m2)	Ocupación temporal (m2)	Longitud canalización (m)	Superficie Zona+ Superficie Seguridad (m2)	Superficie Permanente Paso-Máquina+ Superficie apoyo (m2)	Servidumbre Temporal Paso-Máquina+ Superficie apoyo (m2)	Superficie de paso (m2)	Plano Dominio (m2)	
P38	GOMEZ MARTAGONANA	Polígono 2 Parcela 88 LA VEGA. NUEVAR DEL ALJARAFE (SEVILLA)	NUEVAR DEL ALJARAFE	LA VEGA	2	88	41051A00200088	24033	Rústico / Agrícola / Labor o Labradaje secano			73.80	1.410.72	738.06									
REV.		FECHA	DISCRIPCIÓN		PROYECTADO		DIBUJADO	REVISADO	PROBADO	PROYECTO:													
00	MARZO-2023		EDICIÓN INICIAL		LVH.	D.S.F.	D.S.F.	LVH.	C.R.R.	PSF ARCO 8- EXPTE 285.986													
										DENOMINACIÓN:		AFECCIÓN PARCELA P38											
										FICHERO:		Nº PLANO:		HOJA Nº:		REVISIÓN:		ESCALA:		PROTECCIÓN:		ORIGINAL:	
										I-20-024-BDW-03GUP		03		P38 DE 01		00		1:2.000		☐		A3	



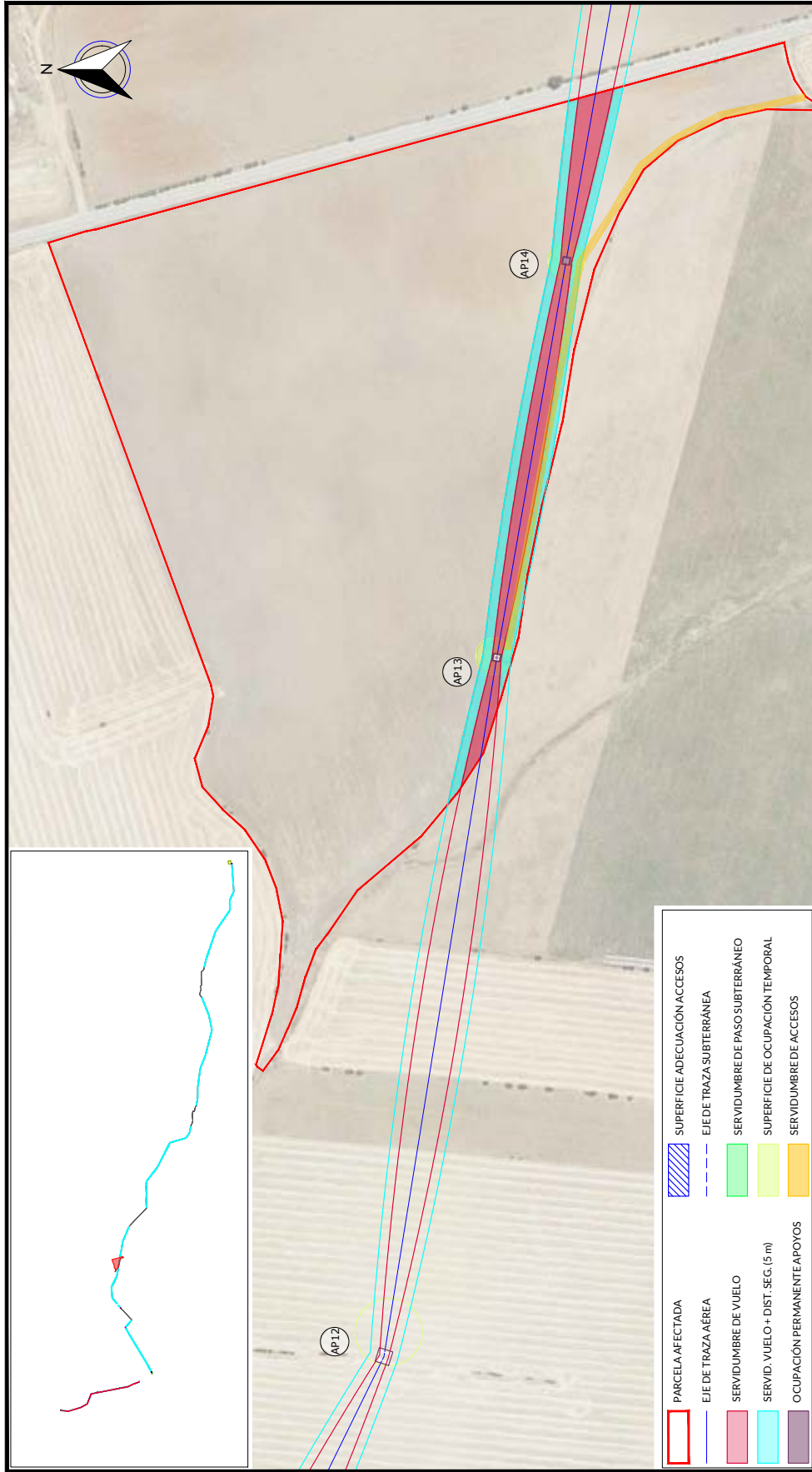
EYDETEC, es el único titular de todos los derechos de propiedad intelectual del presente documento. Todos los derechos están reservados y por tanto su contenido pertenece única y exclusivamente a EYDETEC. El acceso a este documento no supondrá en forma alguna, licencia para su reproducción total o parcial, modificación o distribución que, en todo caso, estarán prohibidas salvo previo y expreso consentimiento por escrito de EYDETEC. EYDETEC, no asumirá ninguna responsabilidad derivada del uso no autorizado del contenido del presente documento.



PARCELA AFECTADA	SUPERFICIE ADECUACIÓN ACCESOS
<span style="border: 1px solid red; display: inline-block; width: 10px; height: 10px;"></span> PARCELA AFECTADA	<span style="background-color: blue; border: 1px solid blue; display: inline-block; width: 10px; height: 10px;"></span> SUPERFICIE ADECUACIÓN ACCESOS
<span style="border-bottom: 1px dashed blue; display: inline-block; width: 10px; height: 10px;"></span> EJE DE TRAZA AÉREA	<span style="border-bottom: 1px dashed blue; display: inline-block; width: 10px; height: 10px;"></span> EJE DE TRAZA SUBTERRÁNEA
<span style="background-color: green; display: inline-block; width: 10px; height: 10px;"></span> SERVIDUMBRE DE VUELO	<span style="background-color: green; display: inline-block; width: 10px; height: 10px;"></span> SERVIDUMBRE DE PASO SUBTERRÁNEO
<span style="background-color: yellow; display: inline-block; width: 10px; height: 10px;"></span> SERVID. VUELO + DIST. SEG. (5 m)	<span style="background-color: yellow; display: inline-block; width: 10px; height: 10px;"></span> SUPERFICIE DE OCUPACIÓN TEMPORAL
<span style="background-color: orange; display: inline-block; width: 10px; height: 10px;"></span> OCUPACIÓN PERMANENTE APOYOS	<span style="background-color: orange; display: inline-block; width: 10px; height: 10px;"></span> SERVIDUMBRE DE ACCESOS

RELACION DE BIENES Y DERECHOS AFECTADOS POR ARCO 8- EXPTE 285.986														
Nº de Elica según proyecto	DATOS DE LA PARCELA CATASTRAL					AFECCION TRAMO AÉREO					ACCESO PSF			
	Titular	Dirección catastral	Término Municipal	Paraje	Pol. Par.	Superficie Catastral (m2)	Clase / Uso parcelar / Cultivo aprovechamiento	Apoyo	Superficie apoyo (m2)	Longitud canalización (m)	Superficie Permanente Zanjas+Superficie (m2)	Superficie Temporal Paso-Máquina+Superficie (m2)	Superficie Dominio (m2)	Superficie de paso (m2)
P039	MESA ORTIZ CECILIO	Polígono 29 hectá 84 LOS ESPARRAGALES HUEVAR DE LAJARAFE (SEVILLA)	HUEVAR DE LAJARAFE	LOS ESPARRAGALES	2	84	Rústico / Agrícola / Labranza / Labradaje secano			102,91	1.906,69	1.147,80		
REV.	FECHA	DISCRICION			PROYECTADO	DIBUJADO	REVISADO	ARROBADO	PROYECTO:					
00	MARZO-2023	EDICIÓN INICIAL			LV.H.	D.S.F.	LV.H.	C.R.R.	PSF ARCO 8- EXPTE 285.986					
									DENOMINACIÓN:					
									AFECCION PARCELA P39					
									FICHERO: I-20-024-BDW-03GUP					
									Nº PLANO: 03					
									HOJA Nº: P39 DE 01					
									REVISIÓN: 00					
									ESCALA: 1:2.000					
									PROTECCIÓN: ORIGINAL					
									ORIGINAL: A3					

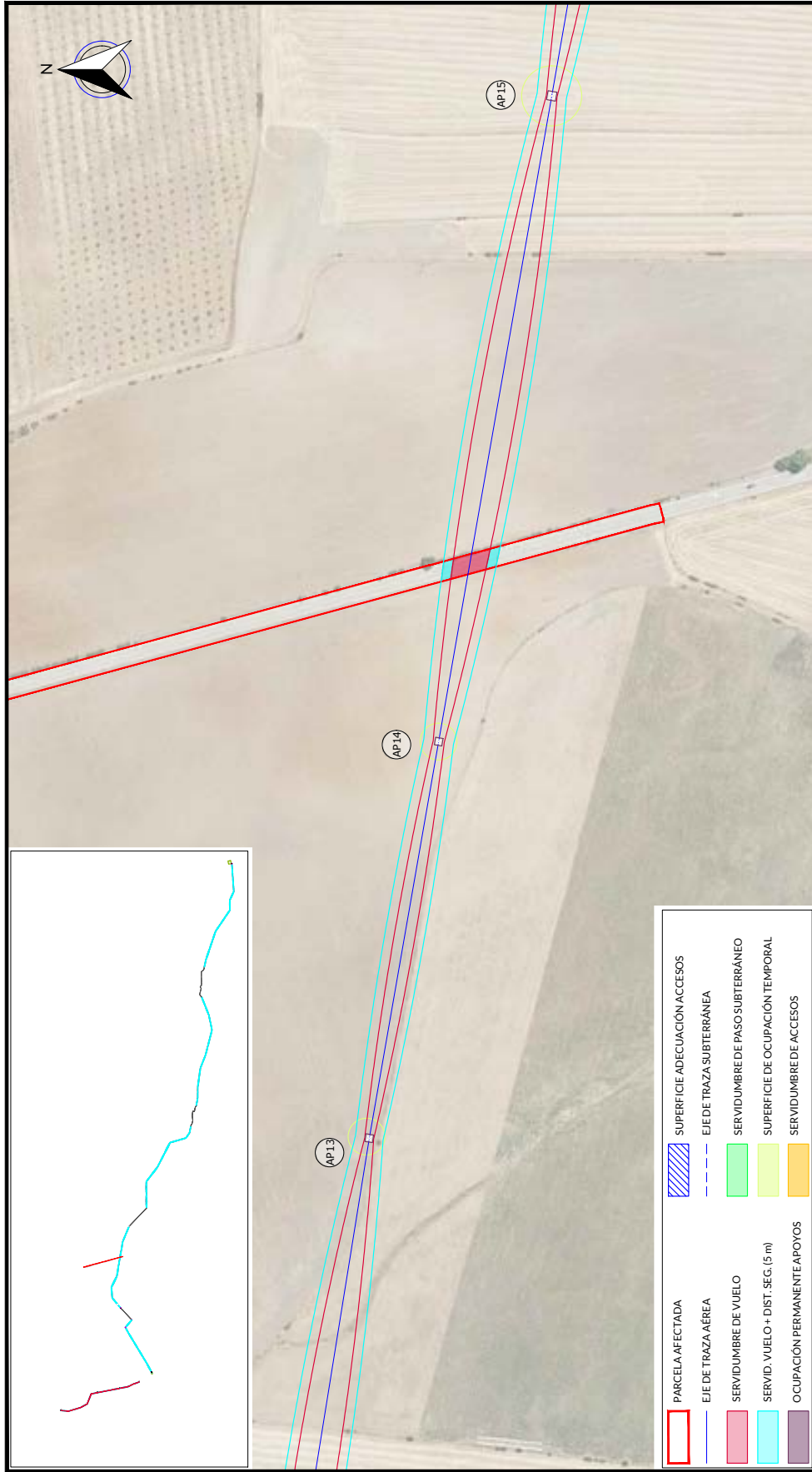




RELACION DE BIENES Y DERECHOS AFECTADOS POR ARCO 8- EXPTE 285.986																						
DATOS DE LA PARCELA CATASTRAL					AFECCION TRAMO AEREO					AFECCION TRAMO SUBTERRANEO					ACCESO PSF							
Nº de Elica según proyecto	Titular	Dirección catastral	Término Municipal	Parcela	Pol.	Par.	Defensa Catastral	Superficie Catastral (m2)	Clas. / Uso parcelar / Cultivo aprovechamiento	Apoyo	Superficie apoyo (m2)	Longitud de vuelo (m)	Superficie de vuelo (m2)	Superficie Seguridad (m2)	Superficie Acceso al apoyo (m2)	Ocupación temporal (m2)	Longitud canalización (m)	Permanente: Zanjas - Superficie (m2)	Servidumbre Temporal Paso-Máquina + Superficie (m2)	Servidumbre de paso (m2)	Plano Dominio (m2)	
PO40	GOYA EN ESPAÑA SA U	Polígonos 2 Parcelas 85 LA VACANTE, HUEVAR DEL ALJARAFE (SEVILLA)	HUEVAR DEL ALJARAFE	LA VACANTE	2	85	41051A00200895	83,622	Rústico / Agrario (Labranza, Labradura, secano)	AP13 AP14	3371	357,81	3.553,11	3.466,07	1.466,64	600						
FECHA		DISCRICION		PROYECTADO		DIBUJADO		REVISADO		ARROBADO		PROYECTO		PSF ARCO 8- EXPTE 285.986		DENOMINACION:		AFECCION PARCELA P40		PROYECTO:		
00	MARZO-2023	EDICION INICIAL		LV.H.	D.S.F.	LV.H.	C.R.R.															
REVISION		ESCALA:		REVISION:		HOJA Nº:		Nº PLANO:		FICHERO:		P40 DE 01		03		1.2.000		PROTECCION:		ORIGINAL:		
00		1.2.000		P40 DE 01		03		I-20-024-BDW-03GUP												A3		



EYDETEC, es el único titular de todos los derechos de propiedad intelectual del presente documento. Todos los derechos están reservados y por tanto su contenido pertenece única y exclusivamente a EYDETEC. El acceso a este documento no supondrá en forma alguna, licencia para su reproducción total o parcial, modificación o distribución que, en todo caso, estarán prohibidas salvo previo y expreso consentimiento por escrito de EYDETEC. EYDETEC, no asumirá ninguna responsabilidad derivada del uso no autorizado del contenido del presente documento. Libro 01, Folio 140, Hojas SE-1184771, Inscripción 1ª, provincia del CIF B-90883779

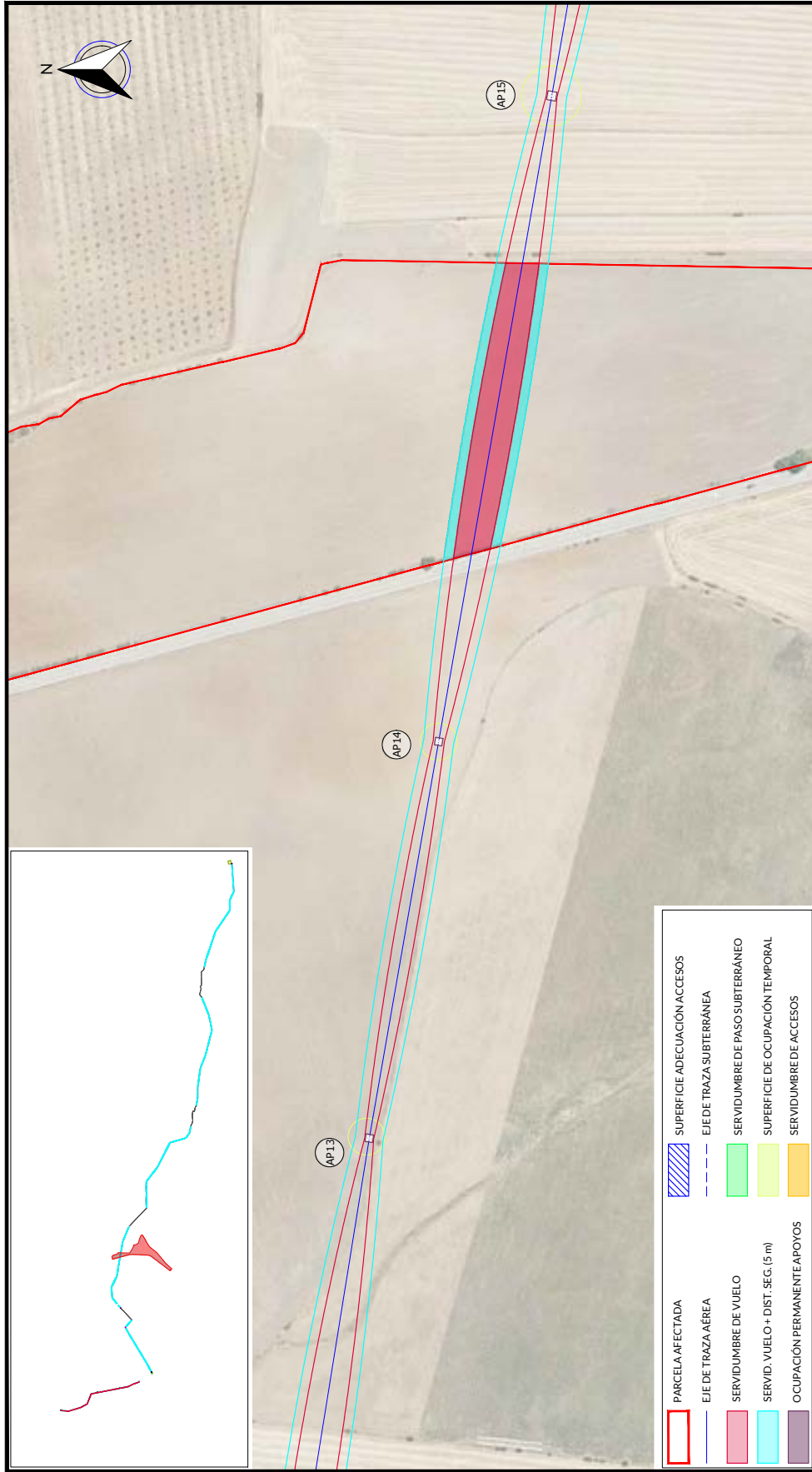


**LEGENDA**

- PARCELA AFECTADA
- EJE DE TRAZA AÉREA
- SERVIDUMBRE DE VUELO
- SERVID. VUELO + DIST. SEG. (5 m)
- OCCUPACIÓN PERMANENTE/APOYOS
- SUPERFICIE ADECUACIÓN ACCESOS
- EJE DE TRAZA SUBTERRÁNEA
- SERVIDUMBRE DE PASO SUBTERRÁNEO
- SUPERFICIE DE OCUPACIÓN TEMPORAL
- SERVIDUMBRE DE ACCESOS

RELACION DE BIENES Y DERECHOS AFECTADOS POR ARCO 8- EXPTE 285.986																	
Nº de Elica según proyecto	DATOS DE LA PARCELA CATASTRAL				AFECCIÓN TRAMO AÉREO				AFECCIÓN TRAMO SUBTERRÁNEO		ACCESO PSF						
	Titular	Dirección catastral	Término Municipal	Parcela	Pol.	Par.	Referencia Catastral	Superficie Catastral (m2)	Clase / Uso participativo / Cultivo aprovechamiento	Rótulo / Agrarío / Vía de comunicación de dominio público	Apoyo	Superficie apoyo (m2)	Longitud canalización (m)	Superficie Zona Permanente Servidumbre Superficie (m2)	Superficie Zona Temporal Servidumbre Superficie (m2)	Superficie de paso (m2)	Plano Dominio (m2)
PO41	JUNTA DE ANDALUCIA	Póligono 2 Parcela PROYECTO A PILAS HUEVAR DEL ALJARAFE (SEVILLA)	MUEJIMA DE ALJARAFE	CRA PILAS	2	9006	41051A00209006	34.165				1111	198.79	111.06			
REV	FECHA	DISCRICION		PROYECTADO	DIBUJADO	REVISADO	ARROBADO	PROYECTO:									
00	MARZO-2023	EDICION INICIAL		LVH.	D.S.F.	LVH.	C.R.R.	PSF ARCO 8- EXPTE 285.986									
								DENOMINACION:									
								AFECCIÓN PARCELA P41									
								FICHERO: I-20-024-BDW-03GUP									
								Nº PLANO: 03									
								HOJA Nº: P41 DE 01									
								REVISION: 00									
								ESCALA: 1:2.000									
								PROTECCION: ORIGINAL									
								ORIGINAL: A3									





**LEGENDA**

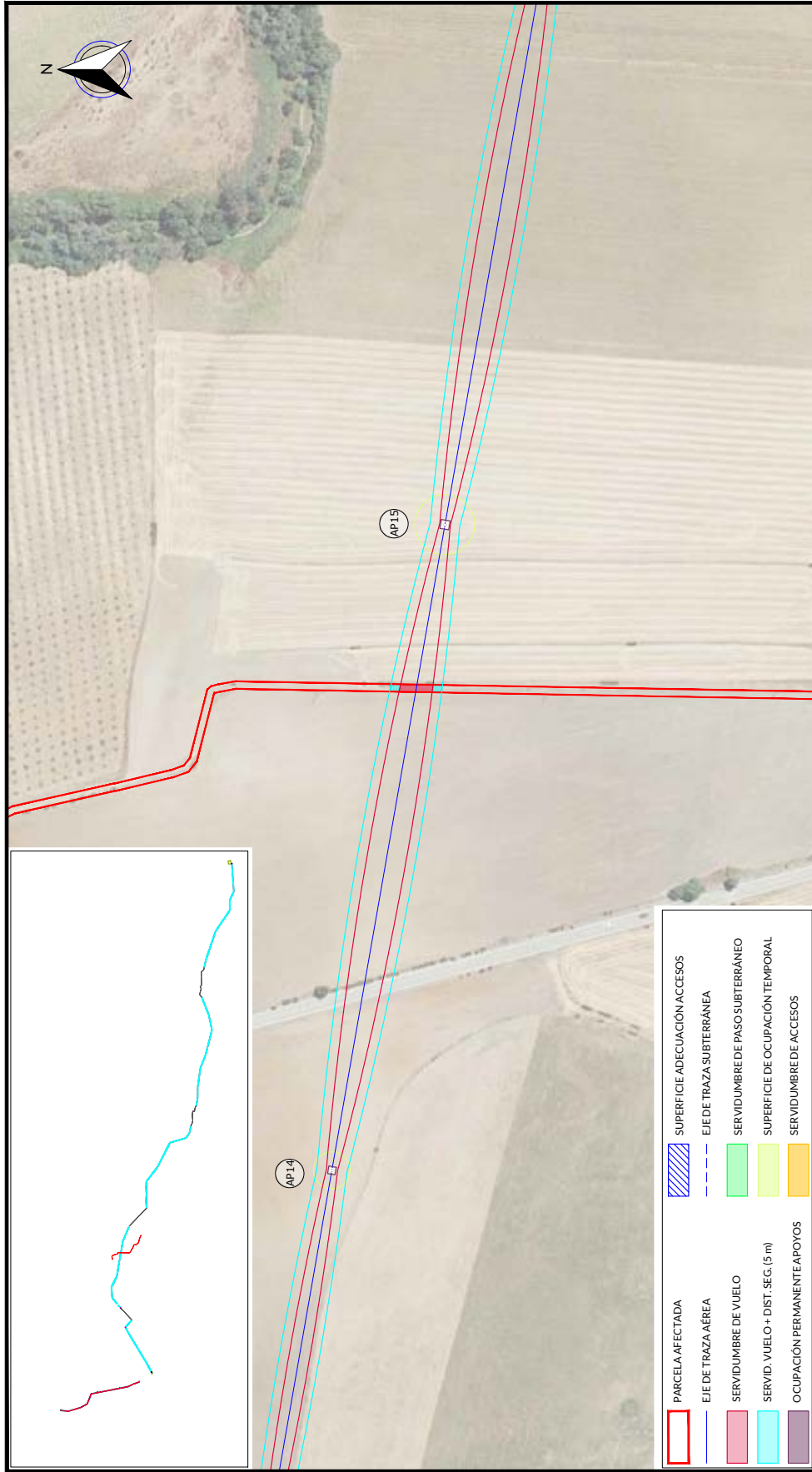
- PARCELA AFECTADA
- EJE DE TRAZA AÉREA
- SERVIDUMBRE DE VUELO
- SERVID. VUELO + DIST. SEG. (5 m)
- OCCUPACIÓN PERMANENTE APOYOS
- SUPERFICIE ADECUACIÓN ACCESOS
- EJE DE TRAZA SUBTERRÁNEA
- SERVIDUMBRE DE PASO SUBTERRÁNEO
- SUPERFICIE DE OCUPACIÓN TEMPORAL
- SERVIDUMBRE DE ACCESOS

RELACION DE BIENES Y DERECHOS AFECTADOS POR ARCO 8- EXPTE 285.986																					
Nº de Etica según proyecto	DATOS DE LA PARCELA CATASTRAL					AFECCION TRAMO AÉRO					AFECCION TRAMO SUBTERRÁNEO		ACCESO PSF								
	Titular	Dirección catastral	Término Municipal	Parcela	Pol. Par.	Superficie Catastral (m2)	Clase / Uso participativo / Cultivo aprovechamiento	Apoyo	Superficie apoyo (m2)	Longitud de vuelo (m)	Servidumbre Vuelo (m2)	Servidumbre Seguridad (m2)	Superficie Acceso al apoyo (m2)	Ocupación temporal (m2)	Longitud canalización (m)	Servidumbre Permanente Zanja+ Superficie Superior (m2)	Servidumbre Temporal Paso-Máquina+ Superficie superior (m2)	Servidumbre de paso (m2)	Plano Dominio (m2)		
PO42	GOYA EN ESPAÑA SA U	Polígono 6 (Parcela 1 LA VACANTE NUEVAR DEL ALJARAFE (SEVILLA))	NUEVAR DEL ALJARAFE	LA VACANTE	4	41051A00400001	Rústico / Agrario (Labor o Labradaje secano)		15663	3.08.94	1.562.78										
REV	FECHA	DISCRICION			PROYECTADO	DIBUJADO	REVISADO	APROBADO	PROYECTO:												
00	MARZO-2023	EDICION INICIAL			LVH.	D.S.F.	LVH.	C.R.R.	PSF ARCO 8- EXPTE 285.986												
									DENOMINACION:												
									AFECCION PARCELA P42												
									Nº PLANO:	P42 DE 01		HOJA Nº:		REVISION:		ESCALA:		PROTECCION:		ORIGINAL:	
									03					00		1:2.000		☐		A3	
									FICHERO: I-20-024-BDW-03GUP												



EYDETEC, es el único titular de todos los derechos de propiedad intelectual del presente documento. Todos los derechos están reservados y por tanto su contenido pertenece única y exclusivamente a EYDETEC. El acceso a este documento no supone ni garantiza su reproducción total o parcial, modificación o distribución que, en todo caso, estarán prohibidas salvo previo y expreso consentimiento por escrito de EYDETEC. EYDETEC, no asumirá ninguna responsabilidad derivada del uso no autorizado del contenido del presente documento. Libro 01, Folio 140, Hoja SE-1184771, inscripción 1ª, provincia del CIF B-90883779

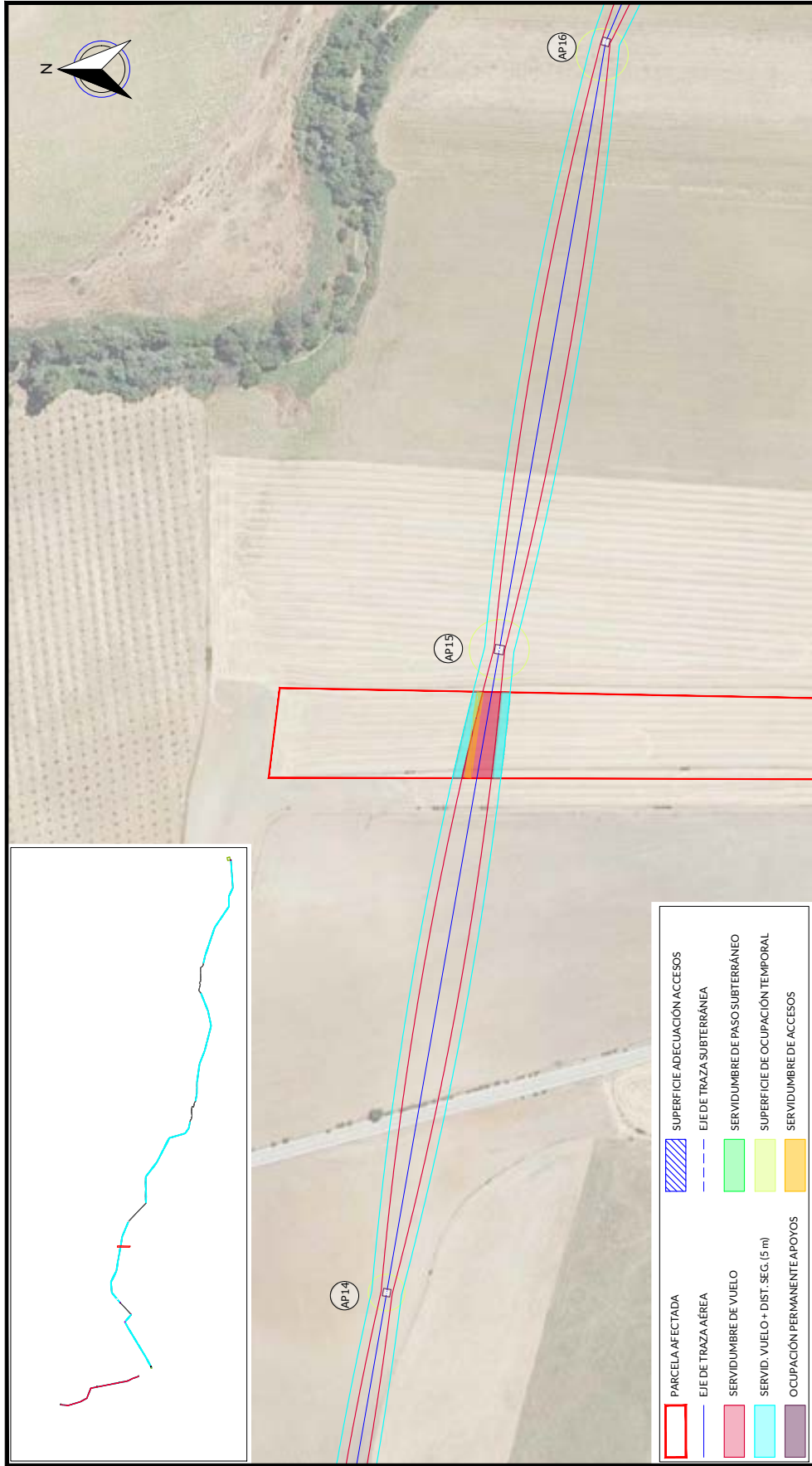




RELACION DE BIENES Y DERECHOS AFECTADOS POR ARCO 8- EXPTE 285.986																				
Nº de Etapa según proyecto	DATOS DE LA PARCELA CATASTRAL					AFECCION TRAMO AEREO					AFECCION TRAMO SUBTERRANEO		ACCESO PSF							
	Titular	Dirección catastral	Término Municipal	Paraje	Pol. Par.	Superficie Catastral (m2)	Clase / Uso participativo / Cultivo aprovechamiento	Apoyo	Superficie apoyo (m2)	Longitud de vuelo (m)	Superficie de Vuelo (m2)	Superficie Seguridad (m2)	Superficie Acceso al apoyo (m2)	Ocupación temporal (m2)	Longitud de canalización (m)	Superficie Permanente Zanja+ Superficie Seguridad (m2)	Superficie Temporal Paso-Máquina+ Superficie apoyo (m2)	Superficie de paso (m2)	Plano Dominio (m2)	
PO43	AYUNTAMIENTO DE HUEVAR DEL ALJARAFE	Pedanía 3ª Parcela 9002 CNO CARRIÖN-S LUCAR- HUEVAR DEL ALJARAFE (SEVILLA)	HUEVAR DEL ALJARAFE	CNO CARRIÖN-S LUCAR	3 9002	41051A0039002	Rótulo /Agarzo/ Vñete comunitación de dominio publico			4,05	69,62	40,56								
REV	FECHA	DISCRICION		PROYECTADO	DIBUJADO	REVISADO	ARROBADO	PROYECTO:		DENOMINACION:		HOJA Nº:		REVISION:		ESCALA:		PROTECCION:		ORIGINAL:
00	MARZO-2023	EDICION INICIAL		LVH.	D.S.F.	LVH.	C.R.R.	PSF ARCO 8- EXPTE 285.986		AFECCION PARCELA P43		P43 DE 01		00		1:2.000		Ø		A3
								FICHERO: I-20-024-BDW-03GUP		Nº PLANO: 03		P43 DE 01								



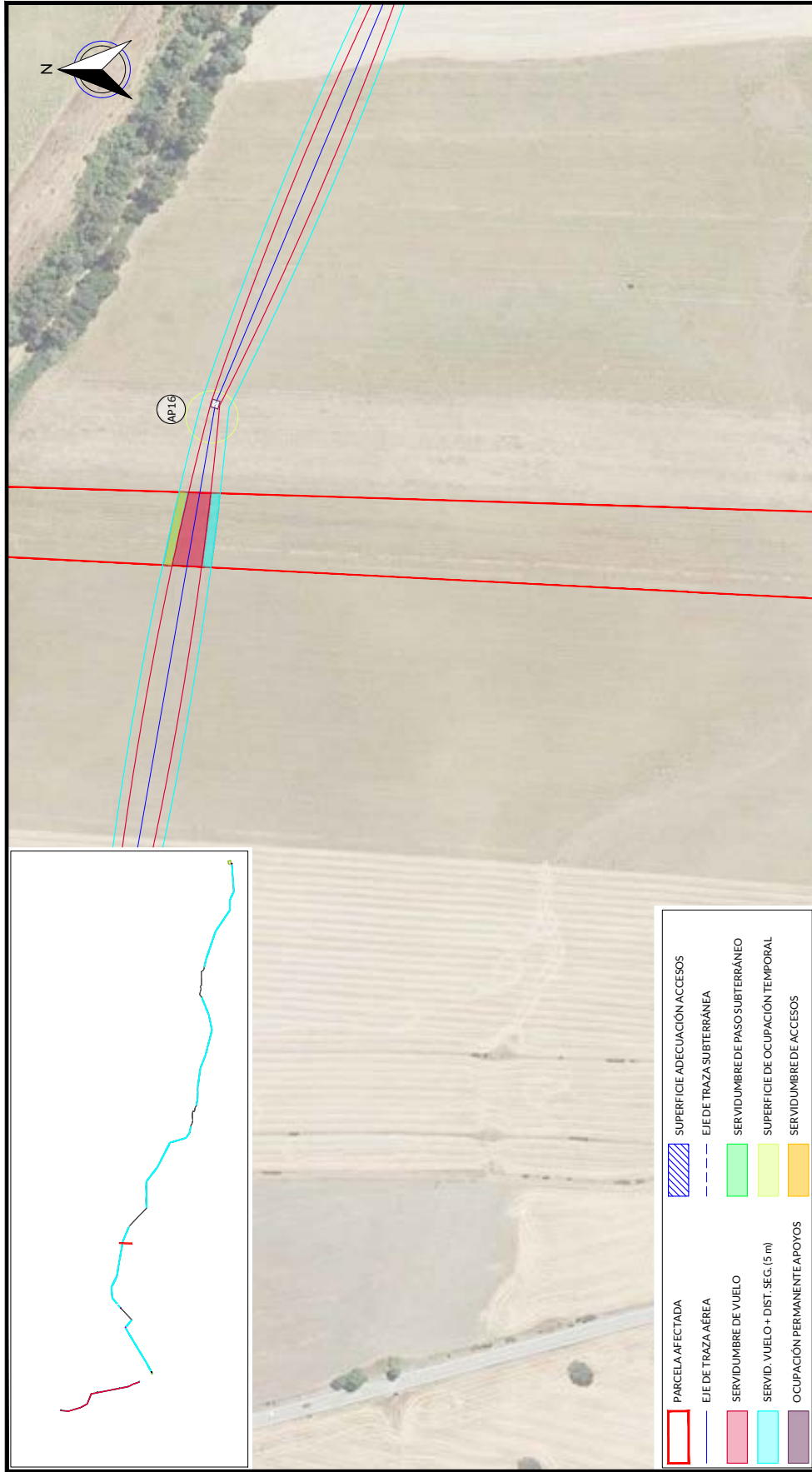




	PARCELA AFECTADA		SUPERFICIE ADECUACION ACCESOS
	EJE DE TRAZA AÉREA		SERVIDUMBRE DE PASO SUBTERRÁNEO
	SERVIDUMBRE DE VUELO		SUPERFICIE DE OCUPACIÓN TEMPORAL
	SERVID. VUELO + DIST. SEG. (5 m)		SERVIDUMBRE DE ACCESOS
	OCUPACIÓN PERMANENTE APOYOS		

RELACION DE BIENES Y DERECHOS AFECTADOS POR ARCO 8 - EX.PTE 285.986																			
DATOS DE LA PARCELA CATASTRAL					AFECCION TRAMO AÉREO					AFECCION TRAMO SUBTERRÁNEO									
Nº de Erika según proyecto	Titular	Dirección catastral	Término Municipal	Parcela	Pol.	Par.	Referencia Catastral	Superficie Catastral (m2)	Clase / Uso parcelal / Cultivo-aprovechamiento	Apoyo	Superficie Acceso al apoyo (m2)	Ocupación temporal (m2)	Longitud de canalización (m)	Longitud de vuelo (m)	Superficie de vuelo (m2)	Servidumbre Seguridad (m2)	Servidumbre Paso-Maquina+acceso (m2)	Servidumbre de paso (m2)	Pleno Dominio (m2)
PO45	GOMEZ GARCIA ASUNCION	Polygono 3 Parcela 16 HUEVAR DEL ALJARAFE DE YLON	HUEVAR DEL ALJARAFE	H PIEDRA	3	16	41051A00300016	19,691	Rustico / Agrario / Laboro Catastro seco		186,12			46,67	588,99	467,69			
PROYECTO:										PSF ARCO 8- EX.PTE 285.986									
DISENÑO:										AFECCION PARCELA P45									
EDICION INICIAL																			
FECHA:																			
REV. 00										MARZO-2023									
DISENÑO:										LVH.									
DISENÑO:										D.S.F.									
DISENÑO:										LVH.									
DISENÑO:										C.R.R.									
DISENÑO:										REVISADO									
DISENÑO:										ARROBADO									
DISENÑO:										DIBUJADO									
DISENÑO:										D.S.F.									
DISENÑO:										LVH.									
DISENÑO:										LVH.									
DISENÑO:										C.R.R.									
DISENÑO:										FICHERO:									
DISENÑO:										I-20-024-BDW-03GUP									
DISENÑO:										Nº PLANO:									
DISENÑO:										03									
DISENÑO:										HOJA Nº:									
DISENÑO:										P45 DE 01									
DISENÑO:										REVISION:									
DISENÑO:										00									
DISENÑO:										ESCALA:									
DISENÑO:										1:2.000									
DISENÑO:										PROTECCION:									
DISENÑO:										ORIGINAL:									
DISENÑO:										A3									



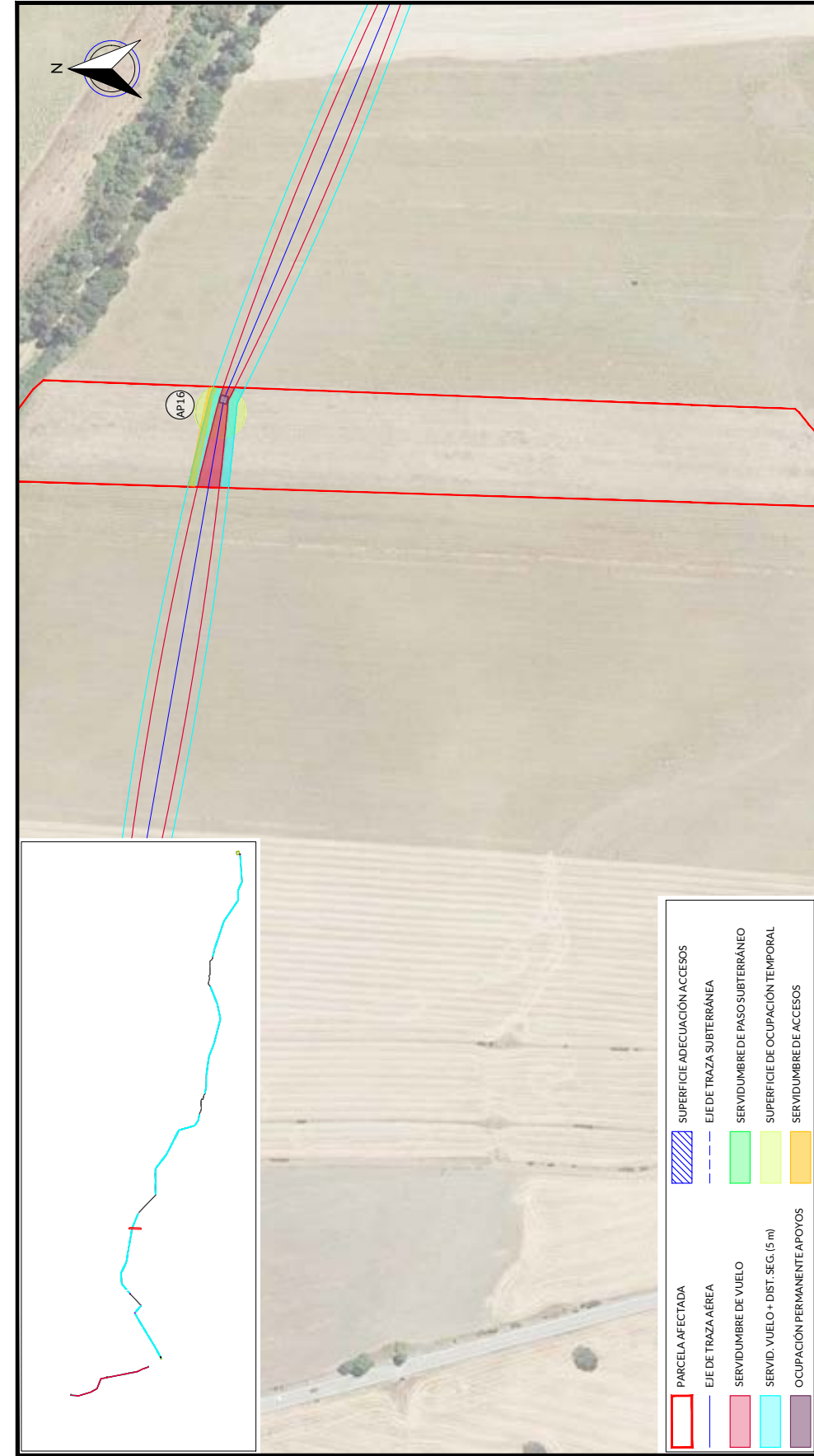


PARCELA AFECTADA	SUPERFICIE ADECUACIÓN ACCESOS
EJE DE TRAZA AÉREA	EJE DE TRAZA SUBTERRÁNEA
SERVIDUMBRE DE VUELO	SERVIDUMBRE DE PASO SUBTERRÁNEO
SERVID. VUELO + DIST. SEG. (5 m)	SUPERFICIE DE OCUPACIÓN TEMPORAL
OCUPACIÓN PERMANENTE APOYOS	SERVIDUMBRE DE ACCESOS

RELACION DE BIENES Y DERECHOS AFECTADOS POR ARCO 8 - EXPTE 285.986																						
DATOS DE LA PARCELA CATASTRAL					AFECCION TRAMO AEREO					AFECCION TRAMO SUBTERRANEO					ACCESO PSF							
Nº de Erika según proyecto	Titular	Dirección catastral	Término Municipal	Parcela	Pol.	Par.	Referencia Catastral	Superficie Catastral (m2)	Clase / Uso parcelal / Cultivo-aprovechamiento	Apoyo	Superficie apoyo (m2)	Longitud de vuelo (m)	Servidumbre Vuelo (m2)	Servidumbre Seguridad (m2)	Superficie Acceso al apoyo (m2)	Ocupación temporal (m2)	Longitud de canalización (m)	Permanente Zona+Seguridad (m2)	Servidumbre Paso-Máquina+acceso (m2)	Servidumbre de paso (m2)	Plano Dominio (m2)	
PO46	BUSTILLO MUÑOZ PEDRO RAFAEL	Polígono 3 Parcela 344 HUEVAR DEL ALJARAFE DE VILLAN	HUEVAR DEL ALJARAFE	H PIEDRA	3	34	41051A00300004	18.866	Rústico / Agrario / Laboreo Cárabro seco		39,64	542,38	396,89		158,36							
PROYECTO:										PSF ARCO 8- EXPTE 285.986												
DISECCIÓN:										AFECCION PARCELA P46												
EDICION INICIAL																						
FECHA:																						
REV:																						
00										MARZO-2023												
DISEÑADO:																						
D.S.F.																						
LV.H.																						
REVISADO:																						
LV.H.																						
DIBUJADO:																						
D.S.F.																						
PROYECTADO:																						
LV.H.																						
FICHERO:										I-20-024-BDW-03GUP												
Nº PLANO:										03												
HOJA Nº:										P46 DE 01												
REVISION:										00												
ESCALA:										1:2.000												
PROTECCION:																						
ORIGINAL:										A3												



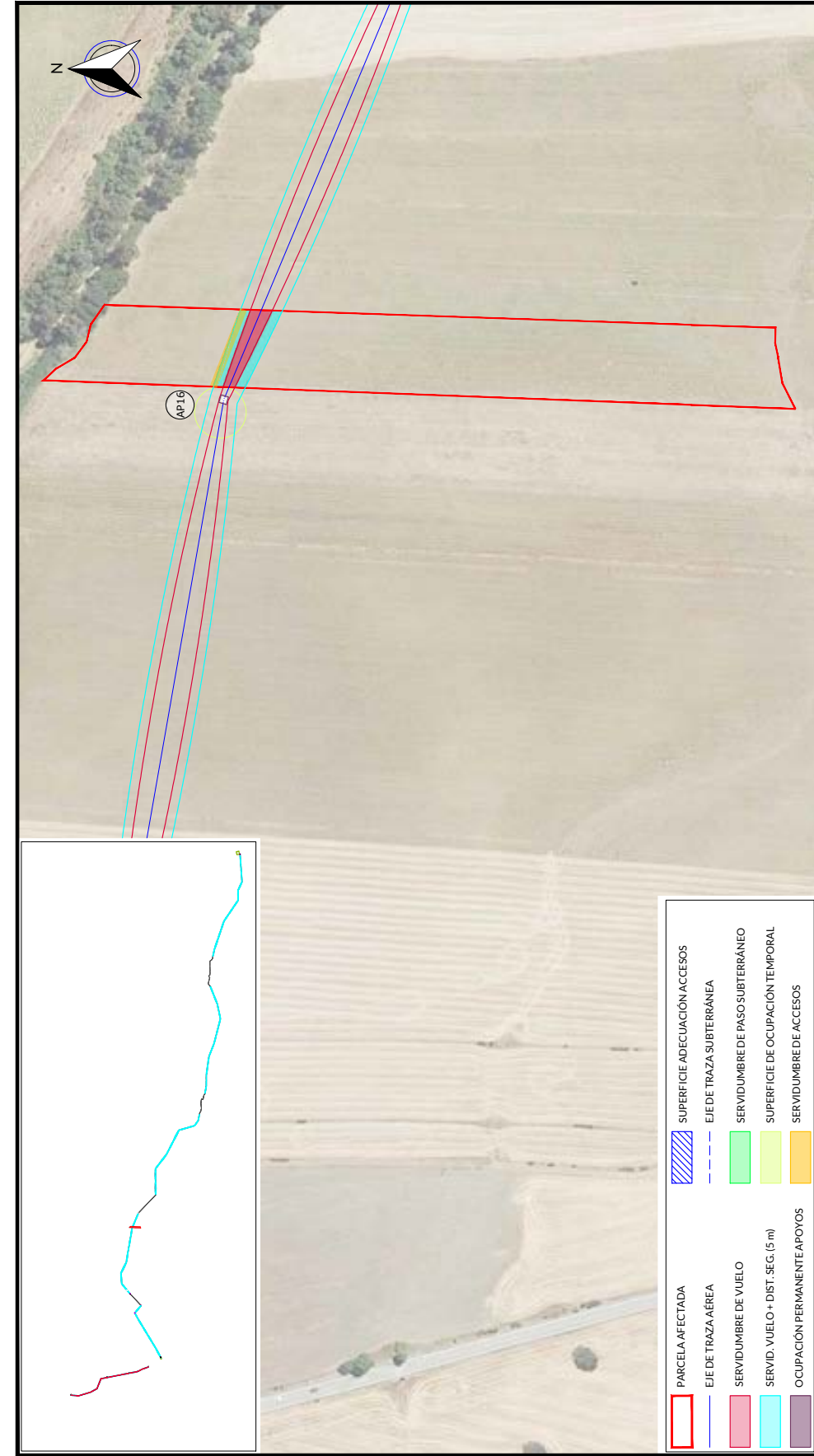
EYDETEC, es el único titular de todos los derechos de propiedad intelectual del presente documento. Todos los derechos están reservados y por tanto su contenido pertenece única y exclusivamente a EYDETEC. El acceso a este documento no supondrá en forma alguna, licencia para su reproducción total o parcial, modificación o distribución que, en todo caso, estarán prohibidas salvo previo y expreso consentimiento por escrito de EYDETEC. EYDETEC, no asumirá ninguna responsabilidad derivada del uso no autorizado del contenido del presente documento. ENERGIA Y DESARROLLO TECNOLÓGICO. S.L. inscrita en el Registro Mercantil de Sevilla, al tomo 6579, Libro 0, Folio 140, Hoja SE-118477, inscripción 1ª, provincia del CIP B-90883779



PARCELA AFECTADA	SUPERFICIE ADECUACIÓN ACCESOS
EJE DE TRAZA AÉREA	EJE DE TRAZA SUBTERRÁNEA
SERVIDUMBRE DE VUELO	SERVIDUMBRE DE PASO SUBTERRÁNEO
SERVID. VUELO + DIST. SEG. (5 m)	SUPERFICIE DE OCUPACIÓN TEMPORAL
OCUPACIÓN PERMANENTE APOYOS	SERVIDUMBRE DE ACCESOS

RELACION DE BIENES Y DERECHOS AFECTADOS POR ARCO 8- EXPTE 285.986																						
DATOS DE LA PARCELA CATASTRAL					AFECCIÓN TRAMO AÉREO					ACCESO PSF												
Nº de Etnica según proyecto	Titular	Dirección catastral	Término Municipal	Parcela	Pol.	Par.	Definición Catastral	Superficie Catastral (m2)	Clase / Uso parcelar / Cultivo aprovechamiento	Apoyo	Superficie apoyo (m2)	Longitud de vuelo (m)	Superficie de vuelo (m2)	Superficie Seguridad (m2)	Superficie Acceso al apoyo (m2)	Ocupación temporal (m2)	Longitud canalización (m)	Servidumbre Permanente: Zanja+ Superficie (m2)	Servidumbre Temporal Paso-Máquina+ Superficie (m2)	Servidumbre de paso (m2)	Plano Dominio (m2)	
PO47	MORENO MUNDOZ RAFAEL	Polígono 3 Parcelas 35 HERRERA, MURVAREDE ALJARAFE (SEVILLA)	MURVAREDE ALJARAFE	HPIEDRA	3	35	41051A0300035	23,435	Rústico / Agrario (Labor o Labradío secano)	API6	1772	55,00	438,94	551,91	220,36	600						
PROYECTO:										PSF ARCO 8- EXPTE 285.986												
DIBUJADO:										AFECCIÓN PARCELA P47												
REVISADO:										DENOMINACIÓN:												
DISEÑADO:										PROYECTO:												
EDICIÓN INICIAL										FICHERO:												
MARZO-2023										I-20-024-BDW-03GUP												
FECHA:										Nº PLANO:												
										P47 DE 01												
										ESCALA:												
										1:2.000												
										PROTECCIÓN:												
										ORIGINAL:												
										A3												

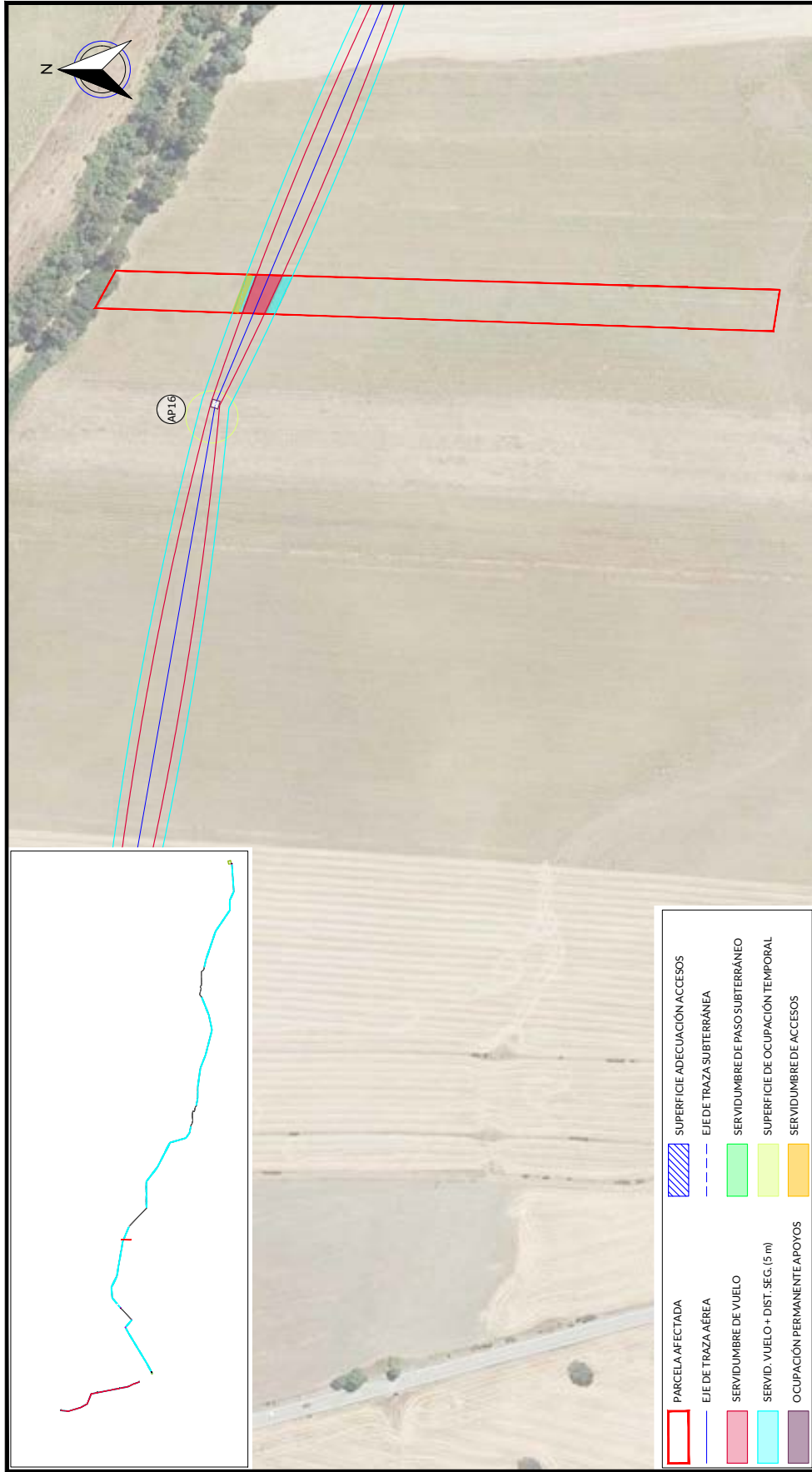




	PARCELA AFECTADA
	EJE DE TRAZA AÉREA
	SERVIDUMBRE DE PASO SUBTERRÁNEO
	SERVIDUMBRE DE VUELO
	SERVIDUMBRE DE OCUPACIÓN TEMPORAL
	SERVIDUMBRE DE ACCESOS
	SUPERFICIE ADECUACIÓN ACCESOS
	EJE DE TRAZA SUBTERRÁNEA
	SERVIDUMBRE DE PASO SUBTERRÁNEO
	SERVIDUMBRE DE VUELO
	SERVIDUMBRE DE OCUPACIÓN TEMPORAL
	SERVIDUMBRE DE ACCESOS

RELACION DE BIENES Y DERECHOS AFECTADOS POR ARCO 8- EXPTE 285.986																															
DATOS DE LA PARCELA CATASTRAL					AFECCION TRAMO AEREO					AFECCION TRAMO SUBTERRANEO					ACCESO PSF																
Nº de Etica según proyecto	Titular	Dirección catastral	Término Municipal	Parcela	Pol.	Par.	Definición Catastral	Superficie Catastral (m2)	Clase / Uso parcelar / Cultivo aprovechamiento	Apoyo	Superficie apoyo (m2)	Longitud de vuelo (m)	Superficie de vuelo (m2)	Superficie Seguridad (m2)	Superficie Acceso al apoyo (m2)	Ocupación temporal (m2)	Longitud canalización (m)	Superficie Permanente Zanja+ Superficie Seguridad (m2)	Servidumbre Temporal Paso-Máquina+ Superficie apoyo (m2)	Servidumbre de paso (m2)	Plano Dominio (m2)										
PO48	MACIAS GARCIA MANUEL	Pedregal 3 Parcelas 24 HERRERA, HERVAREDE ALJARAFE (SEVILLA)	ALJARAFE	HPIEDRA	3	24	41051A00300024	15,994	Rústico / Agrícola (Labor o Labradaje secano)			44,93	383,40	450,08	177,76																
FECHA		DISCRICION		PROYECTADO		DIBUJADO		REVISADO		PROYECTO																					
00		MARZO-2023		EDICION INICIAL		LVH.		D.S.F.		LVH.		C.R.R.		PSF ARCO 8- EXPTE 285.986																	
										DENOMINACION:		AFECCION PARCELA P48																			
										FICHERO:		I-20-024-BDW-03GUP		Nº PLANO:		P48 DE 01		REVISION:		00		ESCALA:		1:2.000		PROTECCION:		ORIGINAL:		A3	



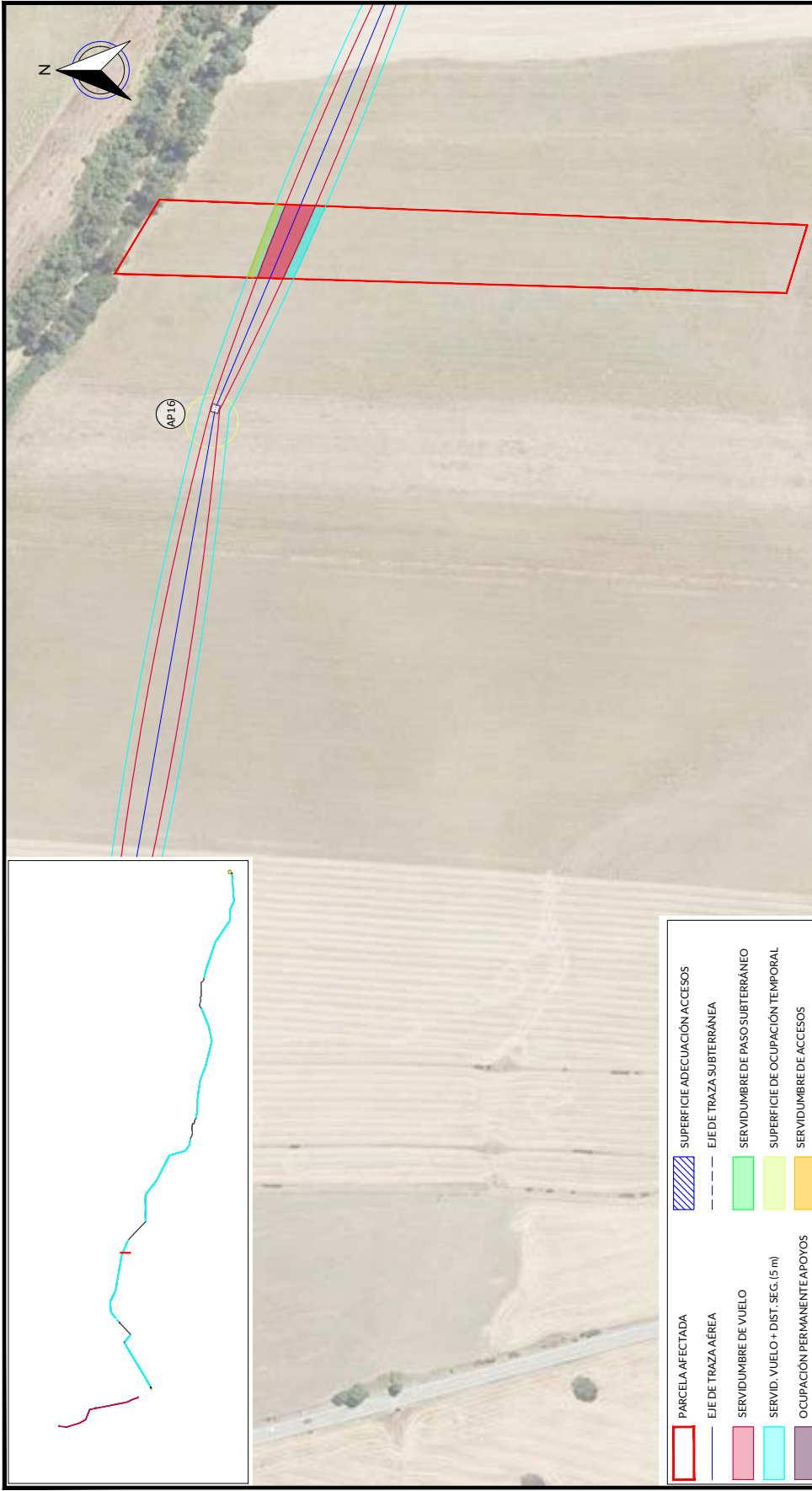


PARCELA AFECTADA	SUPERFICIE ADECUACIÓN ACCESOS
<span style="border: 1px solid red; display: inline-block; width: 10px; height: 10px;"></span>	<span style="background-color: #cccccc; border: 1px solid black; display: inline-block; width: 10px; height: 10px;"></span> SUPERFICIE ADECUACIÓN ACCESOS
<span style="border-bottom: 1px dashed blue; display: inline-block; width: 10px; height: 10px;"></span>	<span style="border-bottom: 1px dashed blue; display: inline-block; width: 10px; height: 10px;"></span> EJE DE TRAZA SUBTERRÁNEA
<span style="background-color: #90ee90; border: 1px solid black; display: inline-block; width: 10px; height: 10px;"></span>	<span style="background-color: #90ee90; border: 1px solid black; display: inline-block; width: 10px; height: 10px;"></span> SERVIDUMBRE DE PASO SUBTERRÁNEO
<span style="background-color: #00bfff; border: 1px solid black; display: inline-block; width: 10px; height: 10px;"></span>	<span style="background-color: #00bfff; border: 1px solid black; display: inline-block; width: 10px; height: 10px;"></span> SUPERFICIE DE OCUPACIÓN TEMPORAL
<span style="background-color: #800080; border: 1px solid black; display: inline-block; width: 10px; height: 10px;"></span>	<span style="background-color: #800080; border: 1px solid black; display: inline-block; width: 10px; height: 10px;"></span> SERVIDUMBRE DE ACCESOS

RELACION DE BIENES Y DERECHOS AFECTADOS POR ARCO 8- EXPTE 285.986																
Nº de Elica según proyecto	DATOS DE LA PARCELA CATASTRAL					AFECCIÓN TRAMO AÉREO					ACCESO PSF					
	Titular	Dirección catastral	Término Municipal	Parcela	Pol. Par.	Superficie Catastral (m2)	Clase / Uso parcelar / Cultivo aprovechamiento	Apoyo	Superficie apoyo (m2)	Ocupación temporal (m2)	Superficie Acceso al apoyo (m2)	Longitud de canalización (m)	Servidumbre Permanente: Zanja+ Superficie (m2)	Servidumbre Temporal Paso-Máquina+ Superficie (m2)	Servidumbre de paso (m2)	Plano Dominio (m2)
PO49	GOMEZ GARCIA ANTONIO	Pedregal 3 Parcela 26 HERRERA, HERVAREDE ALJARAFE (SEVILLA)	ALJARAFE	HPIEDRA	3	26	41051A00300026	7548	Rústico / Agrario (Labor o Labradoreo)	7548	Arroyo	0	0	0	0	0
REV.	FECHA	DISCRICIÓN					DIBUJADO	REVISADO	PROYECTADO	PROYECTO:						
00	MARZO-2023	EDICIÓN INICIAL					D.S.F.	LV.H.	LV.H.	ARROBADO						
										PSF ARCO 8- EXPTE 285.986						
										AFECCIÓN PARCELA P49						
										DENOMINACIÓN:						
										FICHERO: I-20-024-BDW-03GUP						
										Nº PLANO: 03						
										HOJA Nº: P49 DE 01						
										REVISIÓN: 00						
										ESCALA: 1:2.000						
										PROTECCIÓN: ORIGINAL						
										ORIGINAL: A3						



EYDETEC, es el único titular de todos los derechos de propiedad intelectual del presente documento. Todos los derechos están reservados y por tanto su contenido pertenece única y exclusivamente a EYDETEC. El acceso a este documento no supondrá en forma alguna, licencia para su reproducción total o parcial, modificación o distribución que, en todo caso, estarán prohibidas salvo precepto y expreso consentimiento por escrito de EYDETEC. EYDETEC, no asumirá ninguna responsabilidad derivada del uso no autorizado del contenido del presente documento.

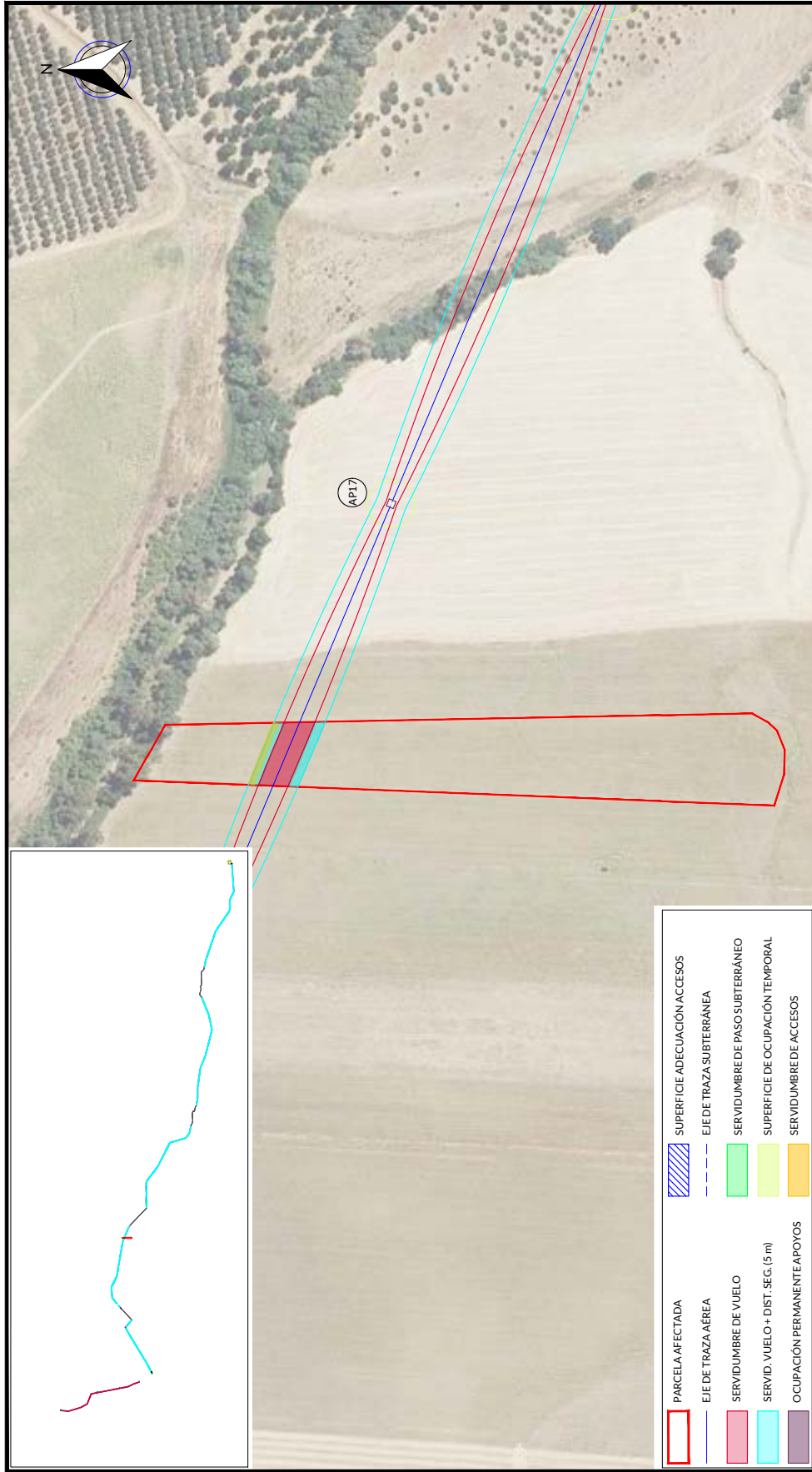


RELACION DE BIENES Y DERECHOS AFECTADOS POR ARCO 8- EXPTE 285.986																					
DATOS DE LA PARCELA CATASTRAL				AFECCION TRAMO AEREO				AFECCION TRAMO SUBTERRANEO				ACCESO PSF									
Nº de Elica según proyecto	Titular	Dirección catastral	Término Municipal	Parcela	Pol.	Par.	Superficie Catastral (m2)	Clase / Uso parcelar / Cultivo aprovechamiento	Apoyo	Superficie apoyo (m2)	Longitud de vuelo (m)	Superficie Vuelo (m2)	Superficie Seguridad (m2)	Superficie Acceso al apoyo (m2)	Ocupación temporal (m2)	Longitud de canalización (m)	Servidumbre Permanente: Zanja+ Superficie (m2)	Servidumbre Temporal Paso-Maquina+ Superficie (m2)	Superficie de paso (m2)	Plano Dominio (m2)	
PO20	ORTIZ GARCIA JOSE	Pedregos 3 Parcelas 28 HERRERA, MURVAREDE ALJARAFE (SEVILLA)	ALJARAFE	HPIEDRA	3	28	41051A00300028	Rústico / Agrario (Labor o Labradaje secano)			41,63	575,28	416,20	166,32							
REV	FECHA	DISCRICION		PROYECTADO	DIBUJADO	REVISADO	APROBADO	PROYECTO:													
00	MARZO-2023	EDICION INICIAL		LV.H.	D.S.F.	LV.H.	C.R.R.	PSF ARCO 8- EXPTE 285.986													
				DENOMINACION:				AFECCION PARCELA P50													
				FICHERO:	Nº PLANO:	HOJA Nº:	REVISION:	ESCALA:	PROTECCION:	ORIGINAL:											
				I-20-024-BDW-03GUP	03	P50 DE 01	00	1:2.000	☐	A3											



EYDETEC, es el único titular de todos los derechos de propiedad intelectual del presente documento. Todos los derechos están reservados y por tanto su contenido pertenece única y exclusivamente a EYDETEC. El acceso a este documento no supondrá en forma alguna, licencia para su reproducción total o parcial, modificación o distribución que, en todo caso, estarán prohibidas salvo precepto y expreso consentimiento por escrito de EYDETEC. EYDETEC, no asumirá ninguna responsabilidad derivada del uso no autorizado del contenido del presente documento.

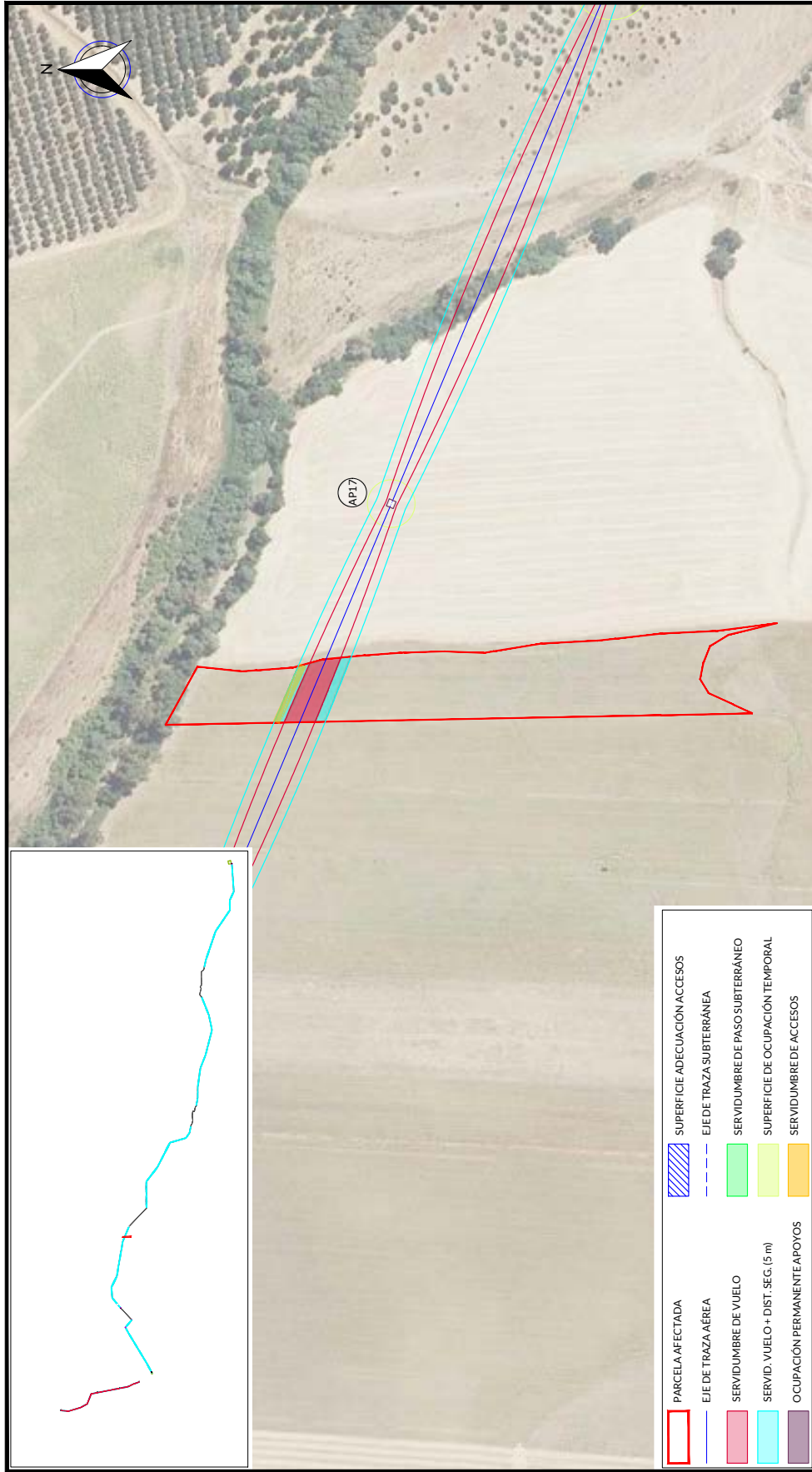




PARCELA AFECTADA	SUPERFICIE ADECUACIÓN ACCESOS
EJE DE TRAZA AÉREA	EJE DE TRAZA SUBTERRÁNEA
SERVIDUMBRE DE VUELO	SERVIDUMBRE DE PASO SUBTERRÁNEO
SERVID. VUELO + DIST. SEG. (5 m)	SUPERFICIE DE OCUPACIÓN TEMPORAL
OCUPACIÓN PERMANENTE APOYOS	SERVIDUMBRE DE ACCESOS

RELACION DE BIENES Y DERECHOS AFECTADOS POR ARCO 8- EXPTE 285.986																				
DATOS DE LA PARCELA CATASTRAL					AFECCIÓN TRAMO SUBTERRÁNEO															
Nº de Etica según proyecto	Titular	Dirección catastral	Término Municipal	Parcela	Pol.	Par.	Superficie Catastral (m2)	Clase / Uso parcelar / Cultivo aprovechamiento	Apoyo	Superficie apoyo (m2)	Longitud de vuelo (m)	Superficie de vuelo (m2)	Superficie Seguridad (m2)	Superficie Acceso al apoyo (m2)	Ocupación temporal (m2)	Longitud de canalización (m)	Servidumbre Permanente Zanja+ Superficie Seguridad (m2)	Servidumbre Temporal Paso-Máquina+ Superficie apoyo (m2)	ACCESO PSF	
PS1	FERNANDEZ BUSTILLO FERNANDO	Pedregos 3 Parcelas 30 HERRERA, MURVAREDE ALJARAFE (SEVILLA)	MURVAREDE ALJARAFE	HPIEDRA	3	30	41051A00300030	Rústico / Agrario / Labranza / Labradura secano		13.187	36,60	547,44	365,81	142,52						
REV	FECHA	DISCRICIÓN		PROYECTADO	DIBUJADO	REVISADO	PROYECTO	PSF ARCO 8- EXPTE 285.986												
00	MARZO-2023	EDICIÓN INICIAL		LVH.	D.S.F.	LVH.	C.R.R.	AFECCIÓN PARCELA PS1												
				FICHERO: I-20-024-BDW-03GUP		Nº PLANO: 03		HOJA Nº: P51 DE 01		REVISIÓN: 00		ESCALA: 1:2.000		PROTECCIÓN: ORIGINAL		ORIGINAL: A3				

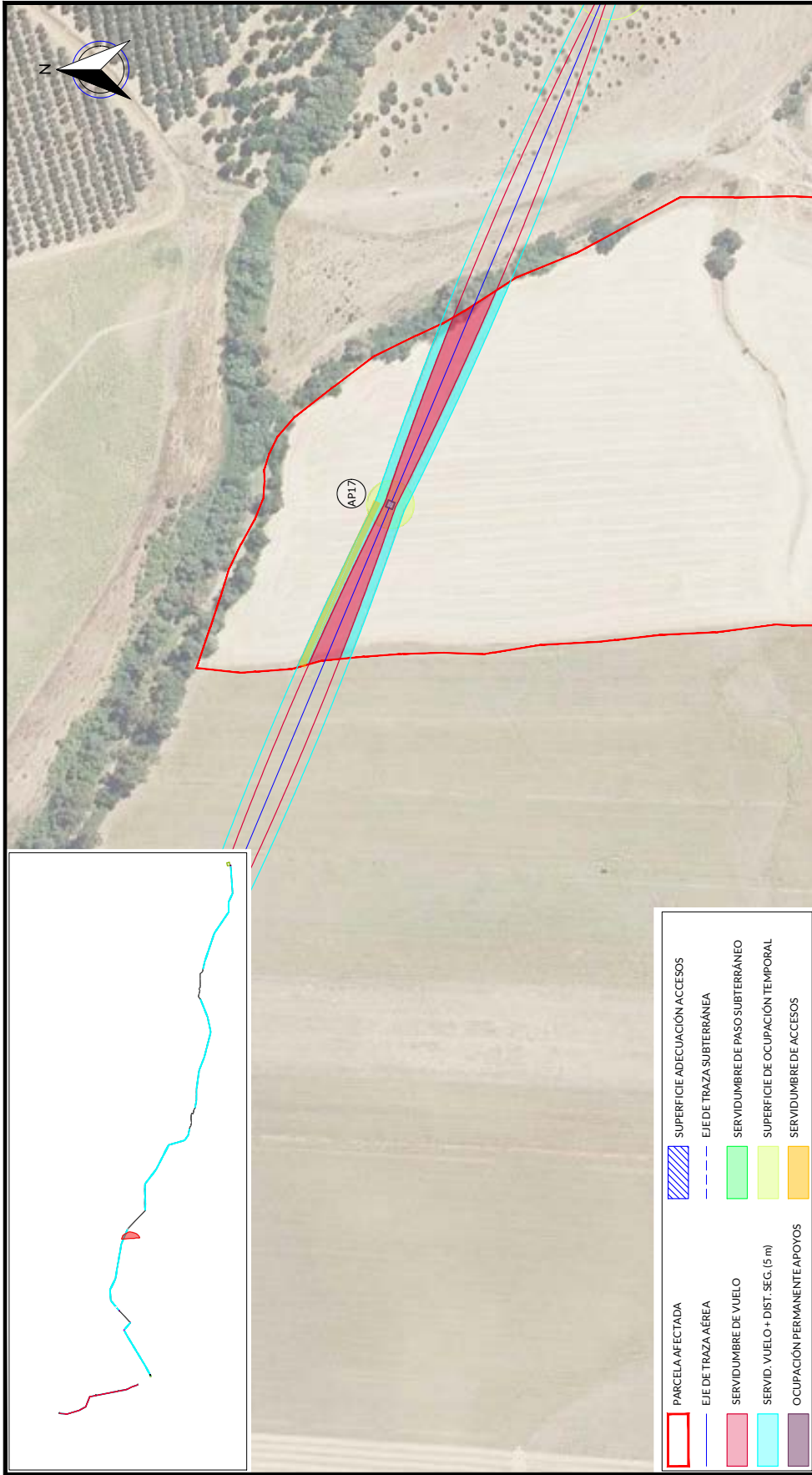




PARCELA AFECTADA	SUPERFICIE ADECUACIÓN ACCESOS
EJE DE TRAZA AÉREA	EJE DE TRAZA SUBTERRÁNEA
SERVIDUMBRE DE VUELO	SERVIDUMBRE DE PASO SUBTERRÁNEO
SERVID. VUELO + DIST. SEG. (5 m)	SUPERFICIE DE OCUPACIÓN TEMPORAL
OCUPACIÓN PERMANENTE APOYOS	SERVIDUMBRE DE ACCESOS

RELACION DE BIENES Y DERECHOS AFECTADOS POR ARCO 8- EXPTE 285.986																				
DATOS DE LA PARCELA CATASTRAL					AFECCION TRAMO SUBTERRANEO															
Nº de Etica según proyecto	Titular	Dirección catastral	Término Municipal	Parcela	Pol.	Par.	Superficie Catastral (m2)	Clase / Uso parcelar / Cultivo aprovechamiento	Apoyo	Superficie apoyo (m2)	Longitud de vuelo (m)	Superficie de vuelo (m2)	Superficie Seguridad (m2)	Superficie Acceso al apoyo (m2)	Ocupación temporal (m2)	Longitud de canalización (m)	Servidumbre Permanente: Zanja+ Superficie Seguridad (m2)	Servidumbre Temporal Paso-Máquina+ Superficie apoyo (m2)	ACCESO PSF	
PS2	BEJARANO RENOSO ANTONIO	Pedregos 3 Parcelas 39 HERRERA, MURVAREDE ALJARAFE (SEVILLA)	ALJARAFE	HPIEDRA	3	39	41051A00000039	Rústico / Agrícola / Labro / Labradore secano		36,40	528,39	353,32	13500							
REV.	FECHA	DISCRICION			PROYECTADO	DIBUJADO	REVISADO	PROYECTO:												
00	MARZO-2023	EDICIÓN INICIAL			LVH.	D.S.F.	LVH.	ARROBADO	PSF ARCO 8- EXPTE 285.986											
								C.R.R.	AFECCION PARCELA PS2											
		DENOMINACION:							HOJA Nº: P52 DE 01											
		FICHERO:							Nº PLANO: 03											
		I-20-024-BDW-03GUP							REVISION: 00											
									ESCALA: 1:2.000											
									PROTECCION: ORIGINAL											
									ORIGINAL: A3											



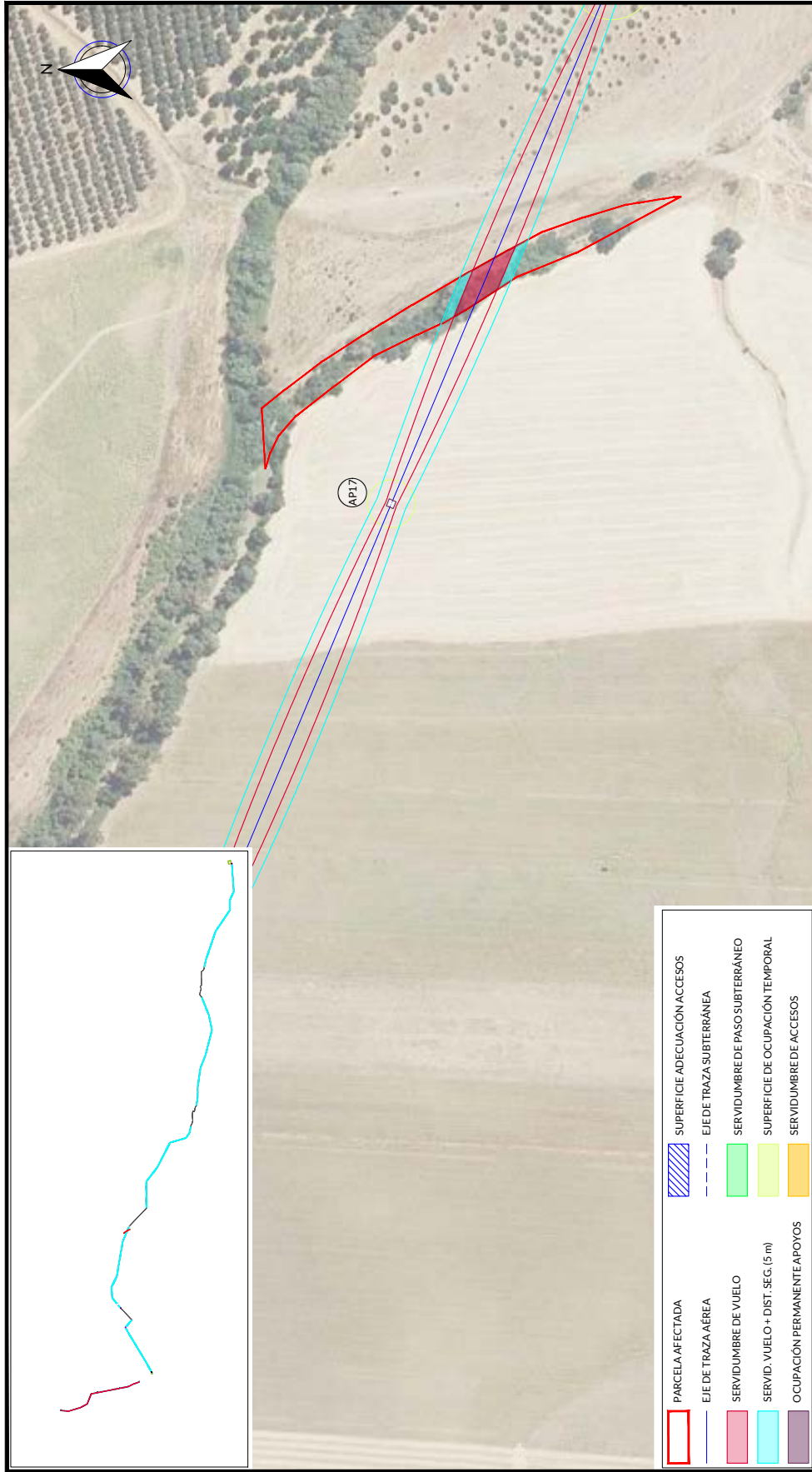


PARCELA AFECTADA	SUPERFICIE ADECUACION ACCESOS
EJE DE TRAZA AÉREA	EJE DE TRAZA SUBTERRÁNEA
SERVIDUMBRE DE VUELO	SERVIDUMBRE DE PASO SUBTERRÁNEO
SERVID. VUELO + DIST. SEG. (5 m)	SUPERFICIE DE OCUPACIÓN TEMPORAL
OCUPACIÓN PERMANENTE APOYOS	SERVIDUMBRE DE ACCESOS

RELACION DE BIENES Y DERECHOS AFECTADOS POR ARCO 8- EXPTE 285.986																							
DATOS DE LA PARCELA CATASTRAL					AFECCION TRAMO SUBTERRANEO					ACCESO PSF													
Nº de Etica según proyecto	Titular	Dirección catastral	Término Municipal	Parcela	Pol.	Par.	Definición Catastral	Superficie Catastral (m2)	Ciudad / Uso agrícola / Cultivo / aprovechamiento	Apoyo	Superficie apoyo (m2)	Longitud de vuelo (m)	Superficie de vuelo (m2)	Superficie Seguridad (m2)	Superficie Acceso al apoyo (m2)	Ocupación temporal (m2)	Longitud de canalización (m)	Servidumbre Permanente Zanja+ Superficie Seguridad (m2)	Servidumbre Temporal Paso-Máquina+ Superficie apoyo (m2)	Superficie de paso (m2)	Plano Dominio (m2)		
P033	GUELMIBASL	Polígono 4 Parcela 1 LOS LAGARES BENACAZON (SEVILLA)	BENACAZON	LOS LAGARES	1	1	41015A00100001	308,959	Rústico / Agrícola (Labranza / Labradaje secano)	AP17	15,68	204,42	2.330,19	2.065,21	384,12	500							
PROYECTADO					DIBUJADO					REVISADO					ARROBADO								
FECHA					DESCRIPCION					REVISADO					C.R.R.								
00					MARZO-2023					EDICION INICIAL													
PSF ARCO 8- EXPTE 285.986																							
AFECCION PARCELA P53																							
PROYECTO:																							
FICHERO: I-20-024-BDW-03GUP																							
Nº PLANO: 03																							
HOJA Nº: P53 DE 01																							
REVISION: 00																							
ESCALA: 1:2.000																							
PROTECCION: ORIGINAL: A3																							



EYDETEC, es el único titular de todos los derechos de propiedad intelectual del presente documento. Todos los derechos están reservados y por tanto su contenido pertenece Únicamente a EYDETEC. El acceso a este documento no supone ni garantiza su reproducción total o parcial, modificación o distribución que, en todo caso, estarán prohibidas salvo previo y expreso consentimiento por escrito de EYDETEC. EYDETEC, no asumirá ninguna responsabilidad derivada del uso no autorizado del contenido del presente documento. ENERGIYA Y DESARROLLO TECNOLÓGICO, S.L. inscrita en el Registro Mercantil de Sevilla, al tomo 6579, Libro 0, Folio 140, Hoja SE-118471, inscripción 1ª, provincia del CIF B-90883779

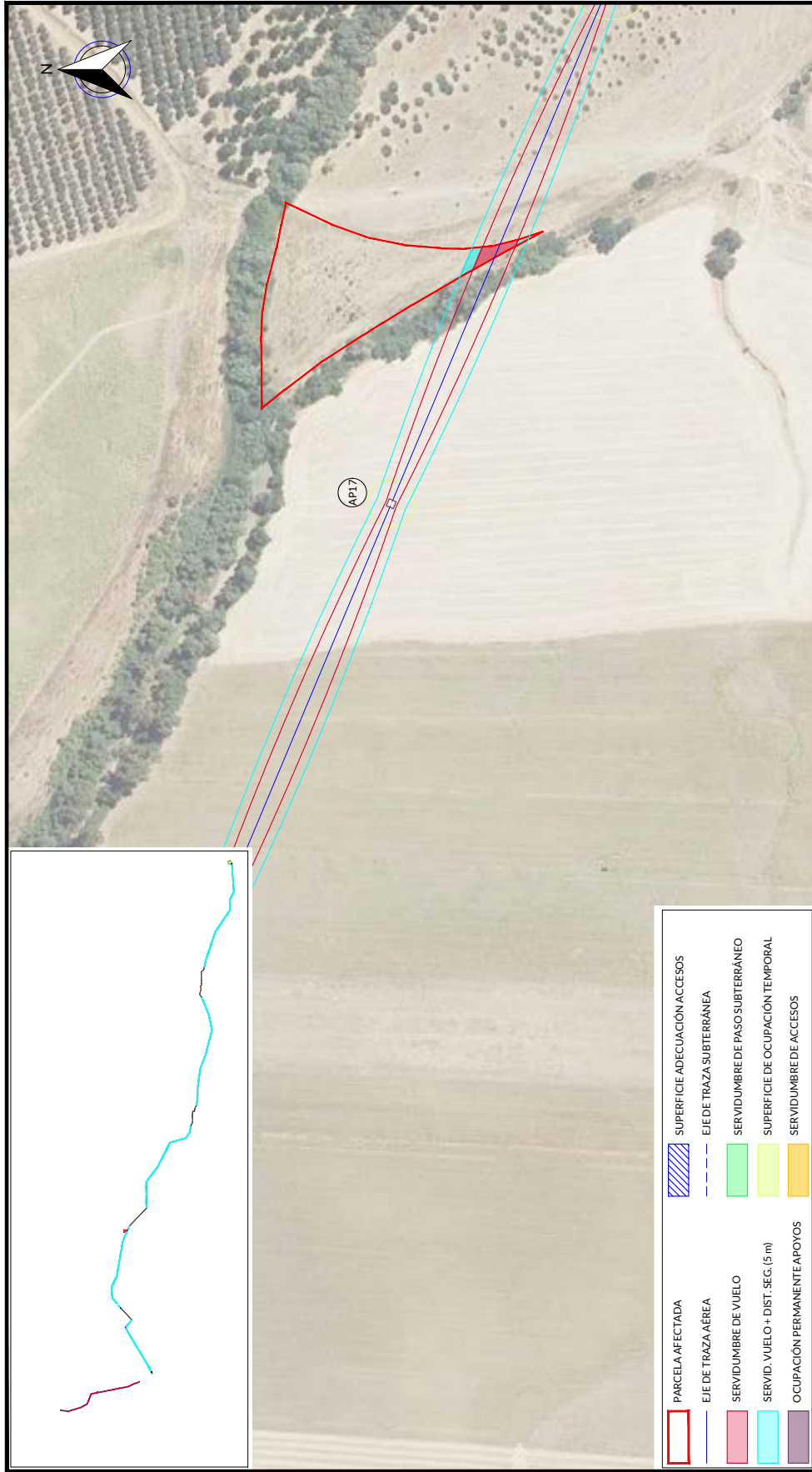


	PARCELA AFECTADA
	EJE DE TRAZA AÉREA
	SERVIDUMBRE DE VUELO
	SERVIDUMBRE DE PASO SUBTERRÁNEO
	SUPERFICIE DE OCUPACIÓN TEMPORAL
	SERVIDUMBRE DE ACCESOS
	SUPERFICIE ADECUACIÓN ACCESOS

RELACION DE BIENES Y DERECHOS AFECTADOS POR ARCOS EXPTE 285.986																						
DATOS DE LA PARCELA CATASTRAL					AFECCION TRAMO SUBTERRANEO					ACCESO PSF												
Nº de Elica según proyecto	Titular	Dirección catastral	Término Municipal	Parcela	Pol.	Par.	Definición Catastral	Superficie Catastral (m2)	Clase / Uso agrícola / Cultivo aprovechamiento	Apoyo	Superficie apoyo (m2)	Longitud de vuelo (m)	Superficie de vuelo (m2)	Superficie Seguridad (m2)	Superficie Acceso al apoyo (m2)	Ocupación temporal (m2)	Longitud de canalización (m)	Servidumbre Permanente Zanjas - Superficie Seguridad (m2)	Servidumbre Temporal Paso-Máquina + Superficie apoyo (m2)	Servidumbre de paso (m2)	Plano Dominio (m2)	
PS54	CONFERENCIACION PROGRÁMICA DEL GUADALQUIVIR-MINISTERIO DE MEDI	Pedregos 1. Pedregos 9004-ABREVIO DEL MOLINILLO-BENACAZON(SEVILLA)	BENACAZON	ABREVIO DEL MOLINILLO	1	9006	41015A00109006	3365	Riegos / Aguas / Hidrografía natural		26.53	417.19	25584									
REV.	FECHA	DISCRICION		PROYECTADO	DIBUJADO	REVISADO	APROBADO	PROYECTO:														
00	MARZO-2023	EDICION INICIAL		LV.H.	D.S.F.	LV.H.	C.R.R.	PSF ARCO 8- EXPTE 285.986														
				DENOMINACION:				AFECCION PARCELA PS4														
				FICHERO:	Nº PLANO:	HOJA Nº:	REVISION:	ESCALA:	PROTECCION:	ORIGINAL:												
				I-20-024-BDW-03GUP	03	P54 DE 01	00	1:2.000	⊕	A3												



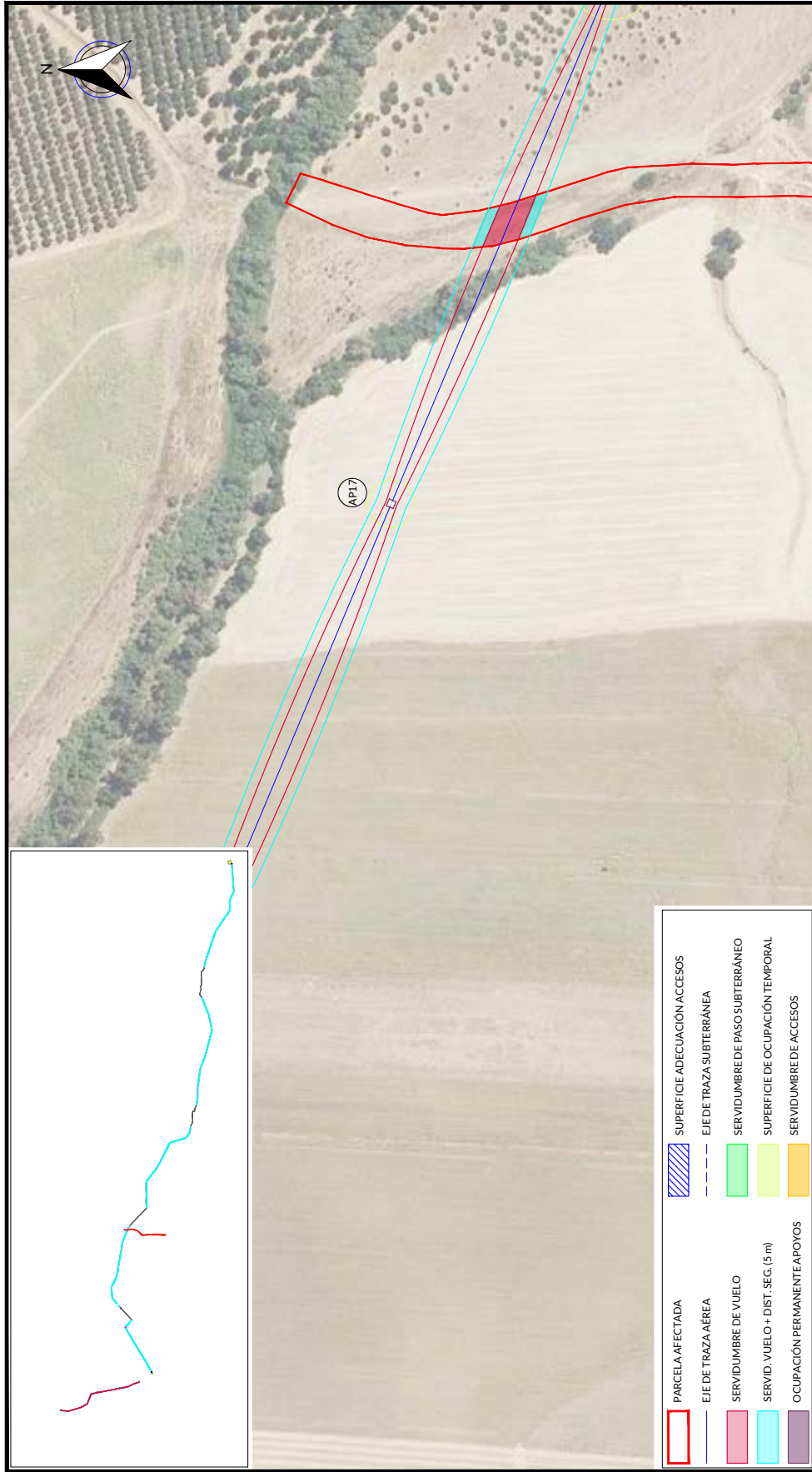
EYDETEC, es el único titular de todos los derechos de propiedad intelectual del presente documento. Todos los derechos están reservados y por tanto su contenido pertenece única y exclusivamente a EYDETEC. El acceso a este documento no supone en forma alguna, licencia para su reproducción total o parcial, modificación o distribución que, en todo caso, estarán prohibidas salvo previo y expreso consentimiento por escrito de EYDETEC. EYDETEC, no asumirá ninguna responsabilidad derivada del uso no autorizado del contenido del presente documento. ENERGIA Y DESARROLLO TECNOLÓGICO. S.L. inscrita en el Registro Mercantil de Sevilla, al tomo 6579, Libro 0, Folio 140, Hoja 9, Inscripción 1ª, provincia del CIF B-90883779



PARCELA AFECTADA	SUPERFICIE ADECUACION ACCESOS
EJE DE TRAZA AÉREA	EJE DE TRAZA SUBTERRÁNEA
SERVIDUMBRE DE VUELO	SERVIDUMBRE DE PASO SUBTERRÁNEO
SERVID. VUELO + DIST. SEG. (5 m)	SUPERFICIE DE OCUPACIÓN TEMPORAL
OCUPACIÓN PERMANENTE APOYOS	SERVIDUMBRE DE ACCESOS

RELACION DE BIENES Y DERECHOS AFECTADOS POR ARCO 8 EXPTE 285.986																	
DATOS DE LA PARCELA CATASTRAL					AFECCION TRAMO SUBTERRANEO												
Nº de Erika según proyecto	Titular	Dirección catastral	Término Municipal	Parcela	Pol.	Par.	Referencia Catastral	Superficie Catastral (m2)	Clase / Uso parcelal / Cultivo-aprovechamiento	Apoyo	Superficie Acceso al apoyo (m2)	Ocupación temporal (m2)	Longitud de canalización (m)	Permanente Zona+Seguridad (m2)	Servidumbre Paso-Máquina+acceso (m2)	Servidumbre Temporal Paso-Máquina+acceso (m2)	ACCESO PSF
PO55	JUNTA DE ANDALUCIA	Polígono 1 Parcela 2 MIP-CORREDOR VERDE BENMAGAZON BENMAGAZON DE LA VILLA	BENMAGAZON	MIP-CORREDOR BENMAGAZON	1	2	41015/000100002	5977	Ruiztor / Aguilar / Espinosa med. r. r. s.				7,98	129,38	90,09		Pleno Dominio de paso (m2)
REV.	FECHA	DISCRIMINACION		PROYECTADO	DIBUJADO	REVISADO	PROYECTO:										
00	MARZO-2023	EDICION INICIAL		LV.H.	D.S.F.	LV.H.	C.R.R.	PSF ARCO 8- EXPTE 285.986									
DENOMINACION:								AFECCION PARCELA PS5									
FICHERO:				Nº PLANO:		HOJA Nº:		REVISION:		ESCALA:		PROTECCION:		ORIGINAL:			
I-20-024-BDW-03GUP				03		P55 DE 01		00		1:2.000		☐		A3			



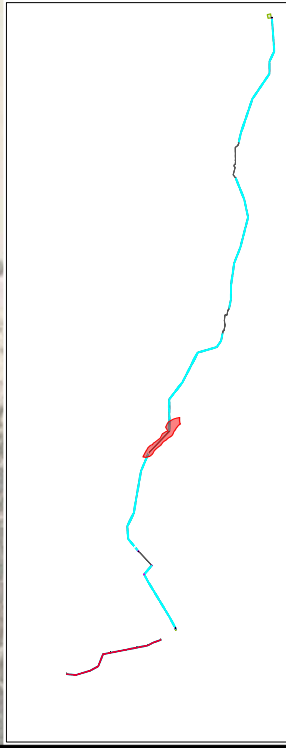
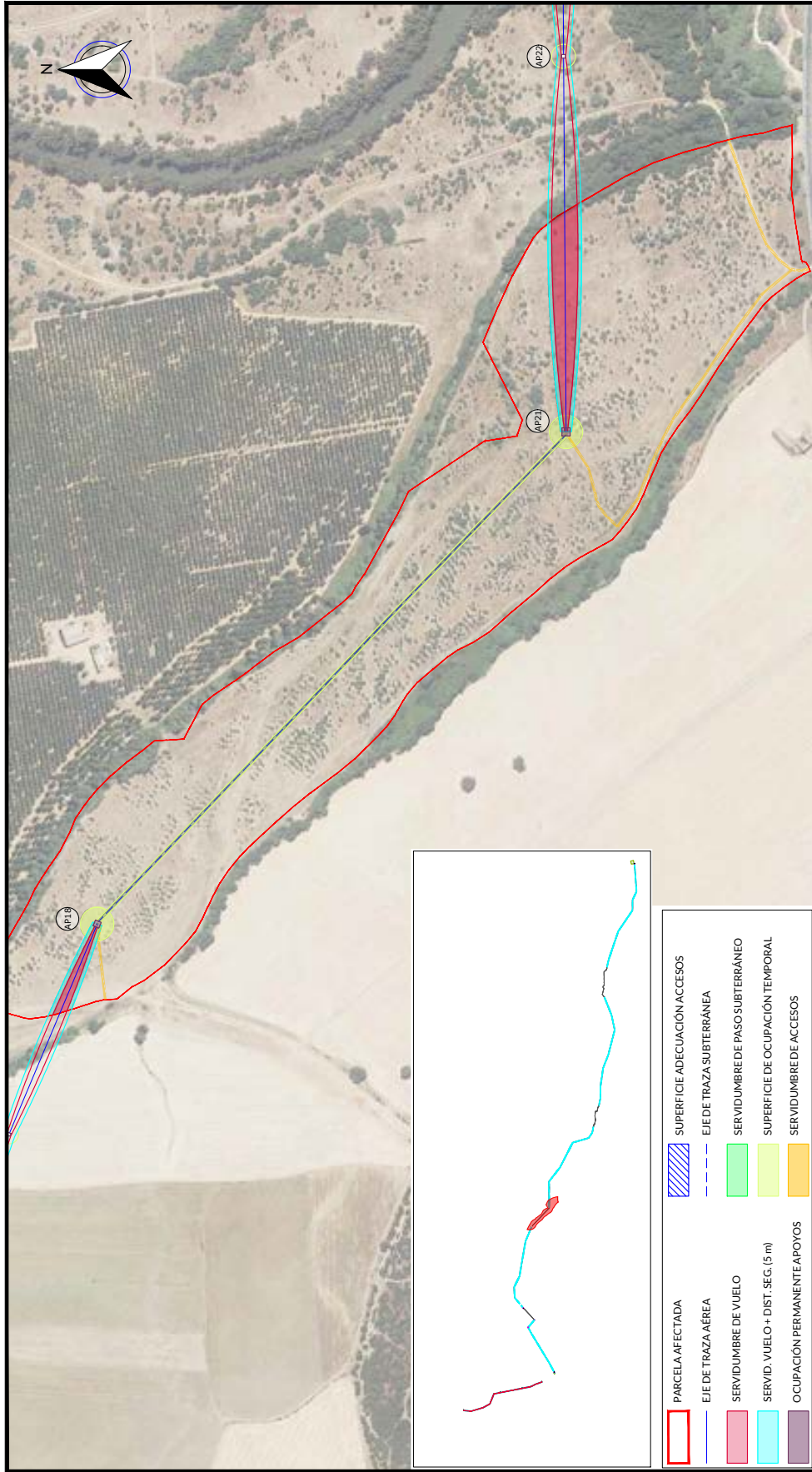


PARCELA AFECTADA	SUPERFICIE ADECUACION ACCESOS
EJE DE TRAZA AÉREA	EJE DE TRAZA SUBTERRÁNEA
SERVIDUMBRE DE VUELO	SERVIDUMBRE DE PASO SUBTERRÁNEO
SERVID. VUELO + DIST. SEG. (5 m)	SUPERFICIE DE OCUPACIÓN TEMPORAL
OCUPACIÓN PERMANENTE APOYOS	SERVIDUMBRE DE ACCESOS

RELACION DE BIENES Y DERECHOS AFECTADOS POR ARCO 8- EXPTE 285.986																	
DATOS DE LA PARCELA CATASTRAL					AFECCION TRAMO SUBTERRANEO					ACCESO PSF							
Nº de Etica según proyecto	Titular	Dirección catastral	Término Municipal	Paraje	Pol.	Par.	Superficie Catastral (m2)	Clase / Uso participativo / Cultivo aprovechamiento	Apoyo	Superficie apoyo (m2)	Superficie Acceso al apoyo (m2)	Ocupación temporal (m2)	Longitud de canalización (m)	Servidumbre Permanente Zanjas+ Superficie (m2)	Servidumbre Temporal Paso-Máquina+ Superficie (m2)	Servidumbre de paso (m2)	Plano Dominio (m2)
PS56	JUNTA DE ANDALUCIA	Parcela 1 Parcela 8077CAMAÑA REAL VILLAMAN BENACAZON SEVILLA	BENACAZON	CAMAÑA REAL VILLAMAN	1	9007	41015400109007	Rótulo /Agarzo/ Vite de comantacion de dominio publico					25.01	391.86	244.27		
REV.	FECHA	DISCRICION		PROYECTADO	DIBUJADO	REVISADO	ARROBADO	PROYECTO:									
00	MARZO-2023	EDICIÓN INICIAL		LV.H.	D.S.F.	LV.H.	C.R.R.	PSF ARCO 8- EXPTE 285.986									
								DENOMINACION:									
								AFECCION PARCELA PS6									
								FICHERO: I-20-024-BDW-03GUP									
								Nº PLANO: 03									
								HOJA Nº: P56 DE 01									
								REVISION: 00									
								ESCALA: 1:2.000									
								PROTECCION: ORIGINAL									
								ORIGINAL: A3									



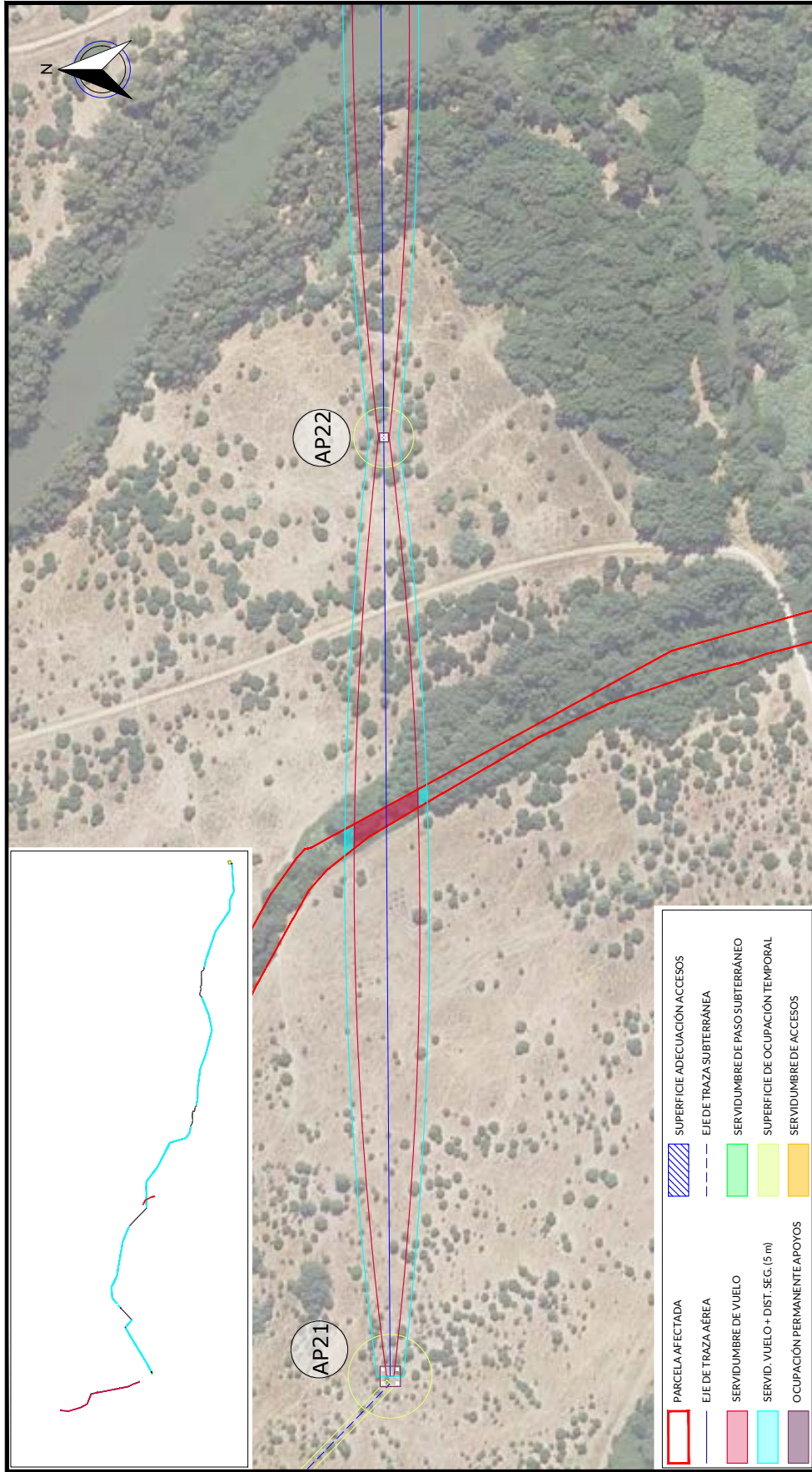
EYDETEC, es el único titular de todos los derechos de propiedad intelectual del presente documento. Todos los derechos están reservados y por tanto su contenido pertenece única y exclusivamente a EYDETEC. El acceso a este documento no supondrá en forma alguna, licencia para su reproducción total o parcial, modificación, distribución que, en todo caso, estarán prohibidas salvo previo y expreso consentimiento por escrito de EYDETEC. EYDETEC, no asumirá ninguna responsabilidad derivada del uso no autorizado del contenido del presente documento. Libro 01, Folio 140, Hojas SE-118477, Inscripción 1ª, provista del CIF B-90883779



PARCELA AFECTADA	SUPERFICIE ADECUACIÓN ACCESOS
EJE DE TRAZA AÉREA	EJE DE TRAZA SUBTERRÁNEA
SERVIDUMBRE DE VUELO	SERVIDUMBRE DE PASO SUBTERRÁNEO
SERVID. VUELO + DIST. SEG. (5 m)	SUPERFICIE DE OCUPACIÓN TEMPORAL
OCUPACIÓN PERMANENTE/APOYOS	SERVIDUMBRE DE ACCESOS

RELACION DE BIENES Y DERECHOS AFECTADOS POR ARCO 8- EX.PTE 285.986																					
DATOS DE LA PAREJA CATASTRAL					AFECCION TRAMO AEREO					AFECCION TRAMO SUBTERRANEO					ACCESO PSF						
Nº de Erika según proyecto	Titular	Dirección catastral	Término Municipal	Paraje	Pol.	Par.	Referencia Catastral	Superficie Catastral (m2)	Clase / Uso parcelal / Cultivo aprovechamiento	Apoyo	Superficie Acceso al apoyo (m2)	Longitud de vuelo (m)	Superficie Vuelo (m2)	Servidumbre Seguridad (m2)	Superficie Acceso al apoyo (m2)	Ocupación temporal (m2)	Longitud canalización (m)	Servidumbre Permanente: Zona Seguridad (m2)	Servidumbre Paso-Máquina+ acceso (m2)	Servidumbre Dominio (m2)	Plano Dominio de paso (m2)
P057	JUNTA DE ANDALUCIA	Polígono 1 Parcela 5 M.P. CORREDOR VERDE BENMAGAZON BENMAGAZON (B.VILLA)	BENMAGAZON	M.P. CORREDOR VERDE BENMAGAZON	1	5	41015600100005	312,182	Ruitero /Agarrio/ Especie medicinales	AP18 AP21	188,71	420,39	8.910,34	4.196,97	3490,28	3.100	897,97	1.795,94	2.693,91		
REV.	FECHA	DISCRIPCIÓN		PROYECTADO	DIBUJADO	REVISADO	ARROBADO	PROYECTO:													
00	MARZO-2023	EDICIÓN INICIAL		LV.H.	D.S.F.	LV.H.	C.R.R.	DENOMINACIÓN:													
PSF ARCO 8- EX.PTE 285.986																					
AFECCION PARCELA P57																					
FICHERO: I-20-024-BDW-03GUP										Nº PLANO: 03		HOJA Nº: P57 DE 01		REVISIÓN: 00		ESCALA: 1:5.000		PROTECCIÓN: ORIGINAL: A3			



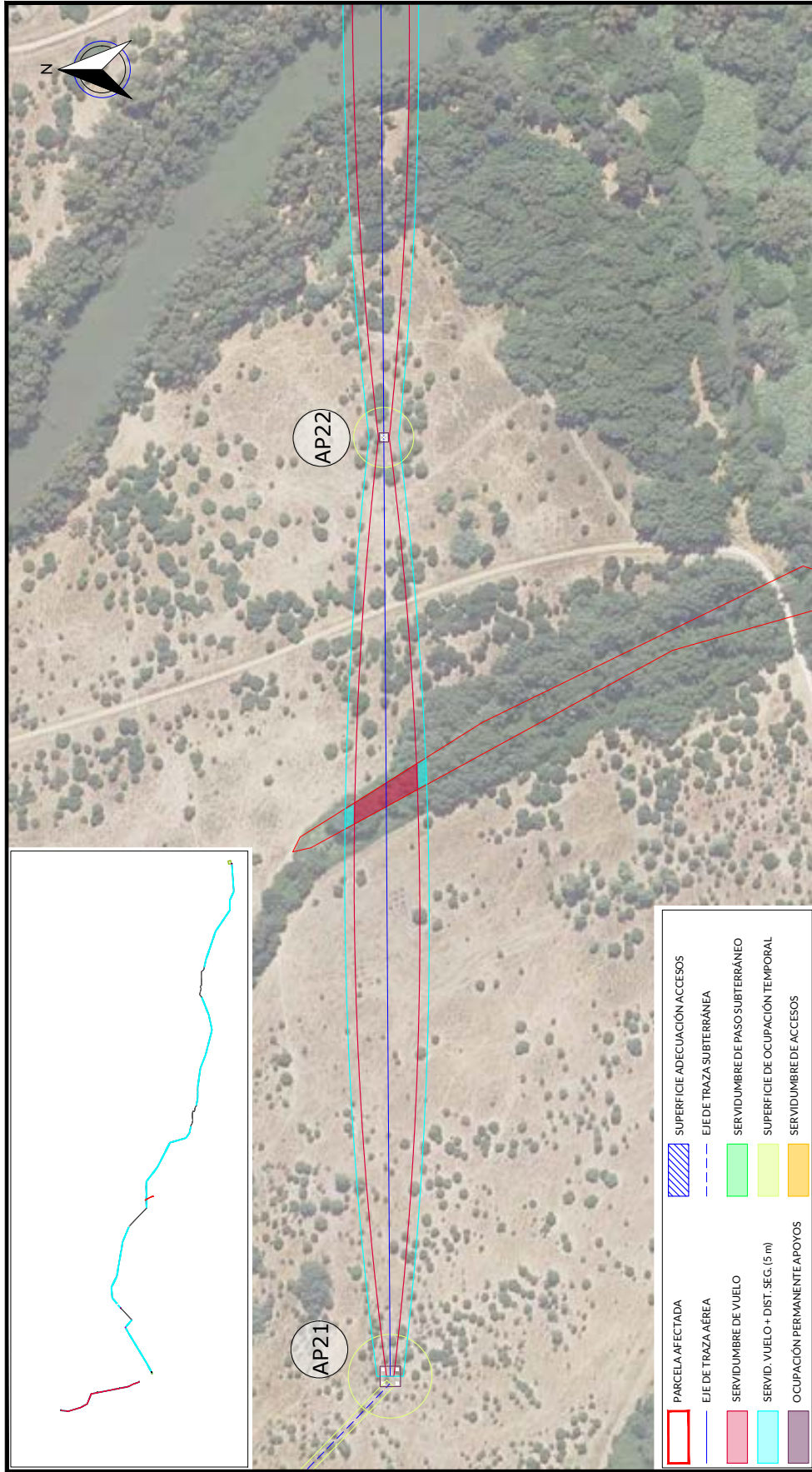


	PARCELA AFECTADA
	EJE DE TRAZA AÉREA
	SERVIDUMBRE DE PASO SUBTERRÁNEO
	SERVIDUMBRE DE VUELO
	SERVID. VUELO + DIST. SEG. (5 m)
	OCCUPACIÓN PERMANENTE APOYOS
	SUPERFICIE ADECUACIÓN ACCESOS
	EJE DE TRAZA SUBTERRÁNEA
	SERVIDUMBRE DE PASO SUBTERRÁNEO
	SUPERFICIE DE OCUPACIÓN TEMPORAL
	SERVIDUMBRE DE ACCESOS

RELACION DE BIENES Y DERECHOS AFECTADOS POR ARCO 8- EXPTE 285.986																													
DATOS DE LA PARCELA CATASTRAL					AFECCION TRAMO AEREO					AFECCION TRAMO SUBTERRANEO					ACCESO PSF														
Nº de Elica según proyecto	Titular	Dirección catastral	Término Municipal	Parcela	Pol.	Par.	Referencia Catastral	Superficie Catastral (m2)	Clase / Uso parcelal / Cultivo-sroveschamiento	Apoyo	Superficie apoyos (m2)	Longitud de vuelo (m)	Superficie de vuelo (m2)	Superficie Seguridad (m2)	Superficie Acceso al apoyo (m2)	Ocupación temporal (m2)	Longitud canalización (m)	Permanente Zanjas-Superficie (m2)	Servidumbre Paso-Máquina+Superficie (m2)	Servidumbre Temporal Paso-Máquina+Superficie (m2)	Superficie de paso (m2)	Piano Dominio (m2)							
PS98	CONFERENCIACION PROGRABICA DEL GUADALQUIR(MINISTERIO DE MEDI)	Póvilena 1 Parcela 9011 ARROYO DE CASTILLEJA (BENACAZON SEVILLA)	BENACAZON	ARROYO DE CASTILLEJA	1	9011	41015A00109011	7348	Riegos /Arenas/ Hidrografia natural		10.55	364.09	116.20																
PROYECTADO										DIBUJADO					REVISADO					ARROBADO									
FECHA										DISCRICION					EDICION INICIAL					MARZO-2023									
REV										LVH.					D.S.F.					LVH.					C.R.R.				
PSF ARCO 8- EXPTE 285.986										AFECCION PARCELA PS8					PS8 DE 01					PS8 DE 01									
I-20-024-BDW-03GUP										Nº PLANO: 03					HOJA Nº:					00									
REVISION: 00										ESCALA: 1:2.000					PROTECCION: ORIGINAL: A3					EYDETEC									

EYDETEC, es el unico Titular de todos los derechos propiedad intelectual del presente documento. Todos los derechos estahn reservados y por tanto su contenido pertenece Únicamente a EYDETEC. El acceso a este documento no supondrá en forma alguna, licencia para su reproducción total o parcial, modificación o distribución que, en todo caso, estarán prohibidas salvo previo y expreso consentimiento por escrito de EYDETEC. EYDETEC, no asumirá ninguna responsabilidad derivada del uso no autorizado del contenido del presente documento. ENERGIYA Y DESARROLLO TECNOLÓGICO, S.L. inscrita en el Registro Mercantil de Sevilla, al tomo 6579, Libro 0, Folio 140, Hoja SE-118471, Inscripción 1ª, provista del CIF B-90883779



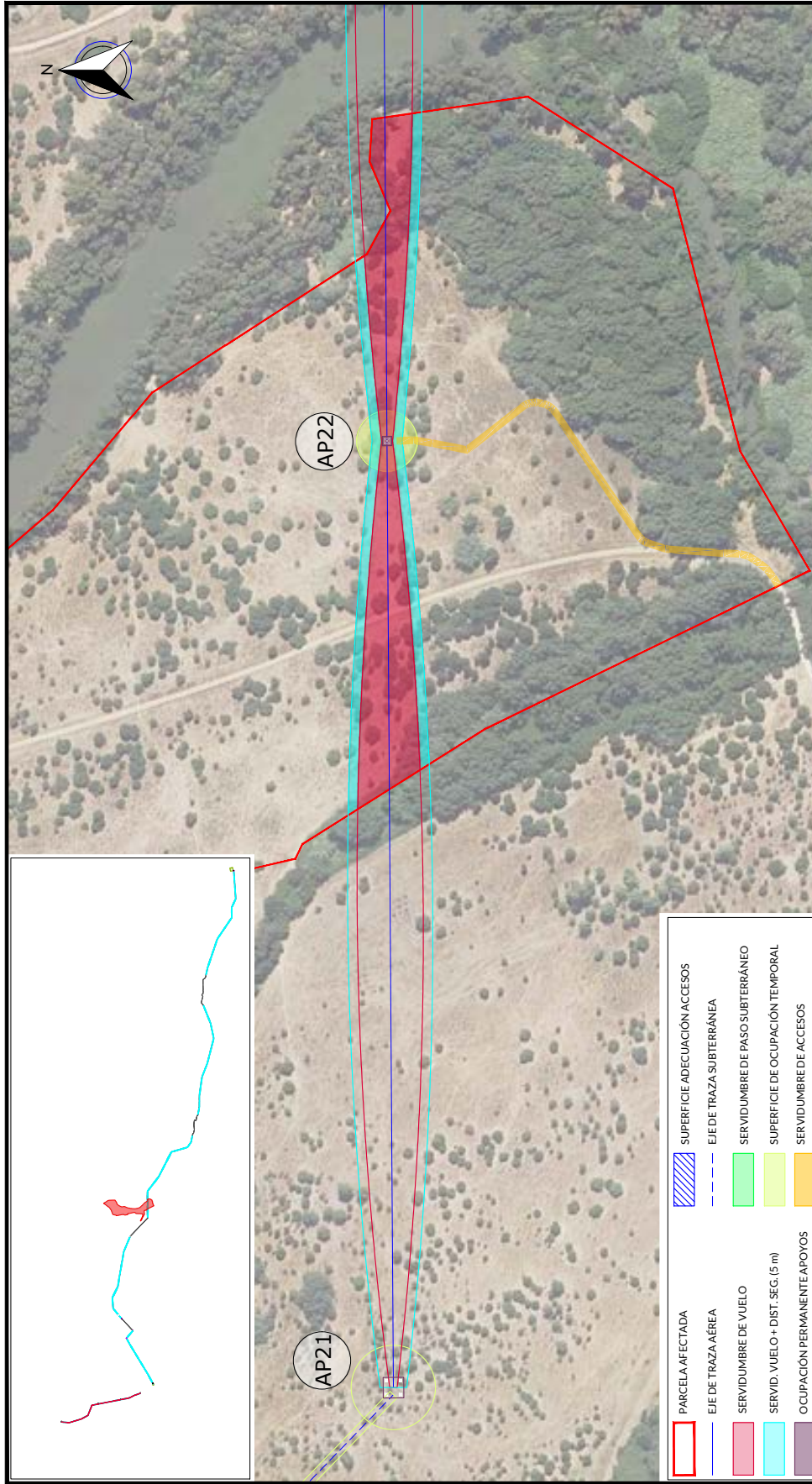


	PARCELA AFECTADA
	EJE DE TRAZA AÉREA
	SERVIDUMBRE DE VUELO
	SERVID. VUELO + DIST. SEG. (5 m)
	OCCUPACIÓN PERMANENTE APOYOS
	SUPERFICIE ADECUACIÓN ACCESOS
	EJE DE TRAZA SUBTERRÁNEA
	SERVIDUMBRE DE PASO SUBTERRÁNEO
	SUPERFICIE DE OCUPACIÓN TEMPORAL
	SERVIDUMBRE DE ACCESOS

RELACION DE BIENES Y DERECHOS AFECTADOS POR ARCO 8- EXPTE 285.986																			
DATOS DE LA PARCELA CATASTRAL					AFECCION TRAMO AÉREO					AFECCION TRAMO SUBTERRÁNEO					ACCESO PSF				
Nº de Erika según proyecto	Título	Dirección catastral	Término Municipal	Paraje	Pol.	Par.	Referencia Catastral	Superficie Catastral (m2)	Clase / Uso principal / Cultivo aprovechamiento	Apoyo	Superficie Acceso al apoyo (m2)	Superficie Acceso al apoyo (m2)	Ocupación temporal (m2)	Longitud canalización (m)	Permanente: Zona+Seguridad (m2)	Servidumbre Paso-Máquina+acceso (m2)	Servidumbre Temporal Paso-Máquina+acceso (m2)	Superficie de paso (m2)	Plano Dominio (m2)
P059	CONFEDERACION HIDROGRAFICA DEL GUADALquivIR (MINISTERIO DE REDI)	Polleno 24 Parcela 9005 AV DE CASTILLEJA DE HADARQUON, SANLUCAR LA MAYOR (SEVILLA)	SANLUCAR LA MAYOR	AV DE CASTILLEJA DE HADARQUON	26	9005	410870269005	4.424	Riegos Agrario/ Hidrografia natural										
REV	FECHA	DISCRICION	DIBUJADO	PROYECTADO	LV.H.	D.S.F.	REVISADO	AMOBADO	PROYECTO:										
00	MARZO-2023	EDICION INICIAL	LV.H.	LV.H.					PSF ARCO 8- EXPTE 285.986										
DENOMINACION:										AFECCION PARCELA P59									
FICHERO:										I-20-024-BDW-03GUP									
Nº PLANO:										03									
HORA Nº:										P59 DE 01									
ESCALA:										1:2.000									
PROTECCION:																			
REVISION:										00									
ORIGINAL:										A3									



EYDETEC, es el único titular de todos los derechos de propiedad intelectual del presente documento. Todos los derechos están reservados y por tanto su contenido pertenece única y exclusivamente a EYDETEC. El acceso a este documento no supondrá en forma alguna, licencia para su reproducción total o parcial, modificación o distribución que, en todo caso, estarán prohibidas salvo precepto y expresa consentimiento por escrito de EYDETEC. EYDETEC, no asumirá ninguna responsabilidad derivada del uso no autorizado del contenido del presente documento. ENIGYA Y DESARROLLO TECNOLÓGICO, S.L. inscrita en el Registro Mercantil de Sevilla, al tomo 6579, Libro 0, Folio 140, Hoja SE-118471, Inscripción 1ª, provincia del CIP B-90883779.

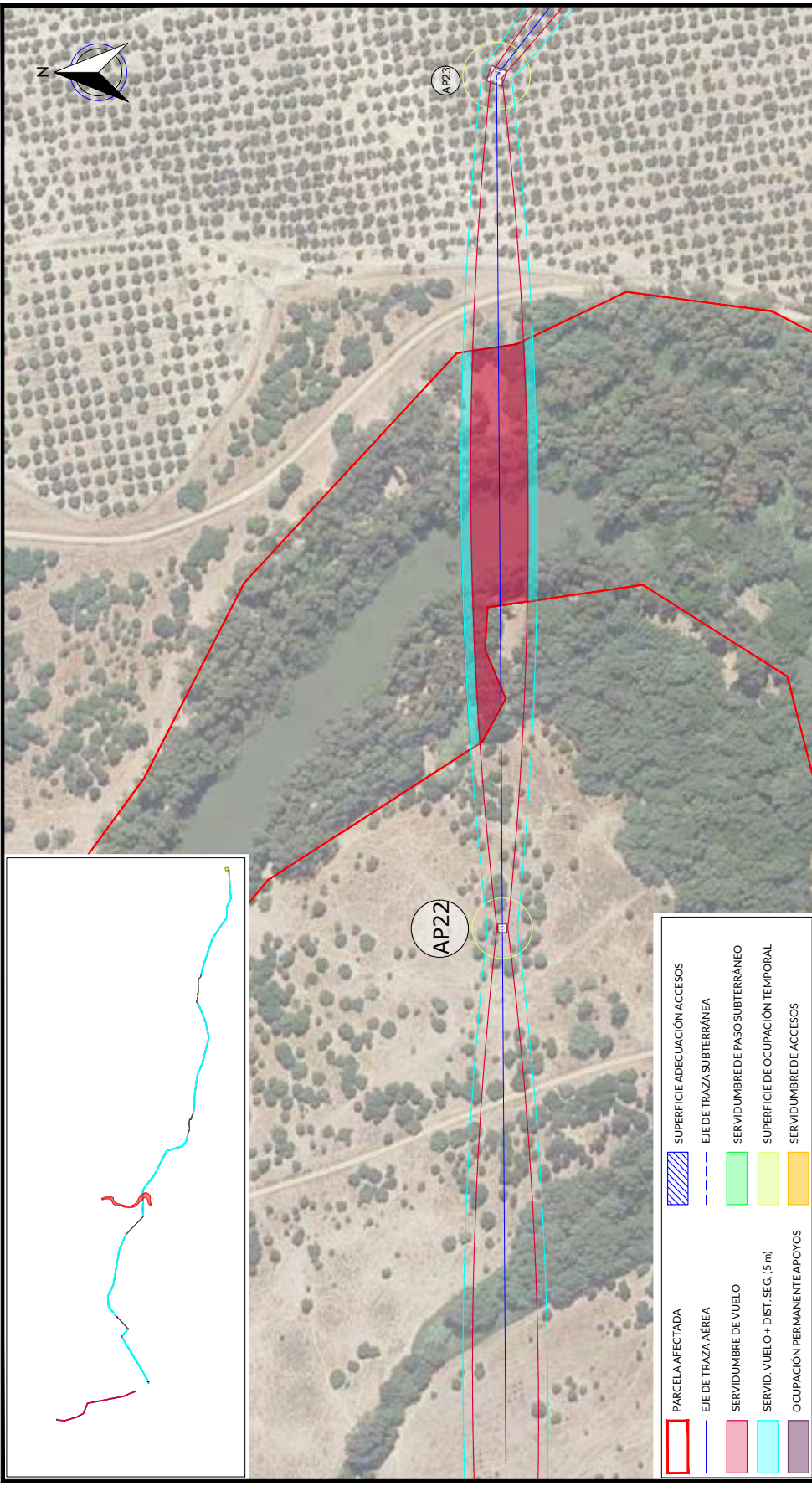


	PARCELA AFECTADA
	EJE DE TRAZA AÉREA
	SERVIDUMBRE DE VUELO
	SERVID. VUELO + DIST. SEG. (5 m)
	OCCUPACIÓN PERMANENTE APOYOS
	SUPERFICIE ADECUACIÓN ACCESOS
	EJE DE TRAZA SUBTERRÁNEA
	SERVIDUMBRE DE PASO SUBTERRÁNEO
	SUPERFICIE DE OCUPACIÓN TEMPORAL
	SERVIDUMBRE DE ACCESOS

RELACION DE BIENES Y DERECHOS AFECTADOS POR ARCO 8- EXPTE 285.986																						
DATOS DE LA PARCELA CATASTRAL					AFECCION TRAMO AÉREO					AFECCION TRAMO SUBTERRÁNEO					ACCESO PSF							
Nº de Erika según proyecto	Título	Dirección catastral	Término Municipal	Parcela	Pol.	Par.	Referencia Catastral	Superficie Catastral (m2)	Clase / Uso principal / Cultivo aprovechamiento	Apoyo	Superficie apoyos (m2)	Longitud de vuelo (m)	Servidumbre Vuelo (m2)	Servidumbre Seguridad (m2)	Superficie Acceso al apoyo (m2)	Ocupación temporal (m2)	Longitud canalización (m)	Permanente Zona Seguridad (m2)	Servidumbre Paso-Máquina+acceso (m2)	Servidumbre de paso (m2)	Pleno Dominio (m2)	
P060	JUNTA DE ANDALUCIA	Polleno,26 Parcela 4 M.P. CORREDOR VERDE SANLUCAR SANLUCAR LA MAYOR (SEVILLA)	SANLUCAR LA MAYOR	M.P. CORREDOR SANLUCAR SANLUCAR LA MAYOR	26	4	41087002600004	478.433	Riegos / Aguas / Especies protegidas	AP22	2411	343,05	6.785,32	3.194,62	1.021,60	800						
REV	FECHA	DISCRICION		PROYECTADO		DIBUJADO		REVISADO		PROYECTO:												
00	MARZO-2023	EDICIÓN INICIAL		LV.H.		D.S.F.		LV.H.		C.R.R.		PSF ARCO 8- EXPTE 285.986										
												AFECCION PARCELA P60										
												DENOMINACION:										
												FICHERO: I-20-024-BDW-03GUP										
												Nº PLANO: 03										
												HOLA Nº: P60 DE 01										
												REVISION: 00										
												ESCALA: 1:2.000										
												PROTECCION: ORIGINAL										
												ORIGINAL: A3										



EYDETEC, es el único titular de todos los derechos de propiedad intelectual del presente documento. Todos los derechos están reservados y por tanto su contenido pertenece íntegramente a EYDETEC. El acceso a este documento no supone ni garantiza su reproducción total o parcial, modificación o distribución que, en todo caso, estarán prohibidas salvo previo y expreso consentimiento por escrito de EYDETEC. EYDETEC, no asumirá ninguna responsabilidad derivada del uso no autorizado del contenido del presente documento. Libro 01, Folio 140, Hojas 5E-118471, Inscripción 1ª, provincia del CIP B-90883779



**PARCELA AFECTADA** (Red rectangle)

**EJE DE TRAZA AÉREA** (Blue dashed line)

**SERVIDUMBRE DE VUELO** (Green area)

**SERVIDUMBRE DE PASO SUBTERRÁNEO** (Blue dashed line)

**SERVIDUMBRE DE OCUPACIÓN TEMPORAL** (Cyan area)

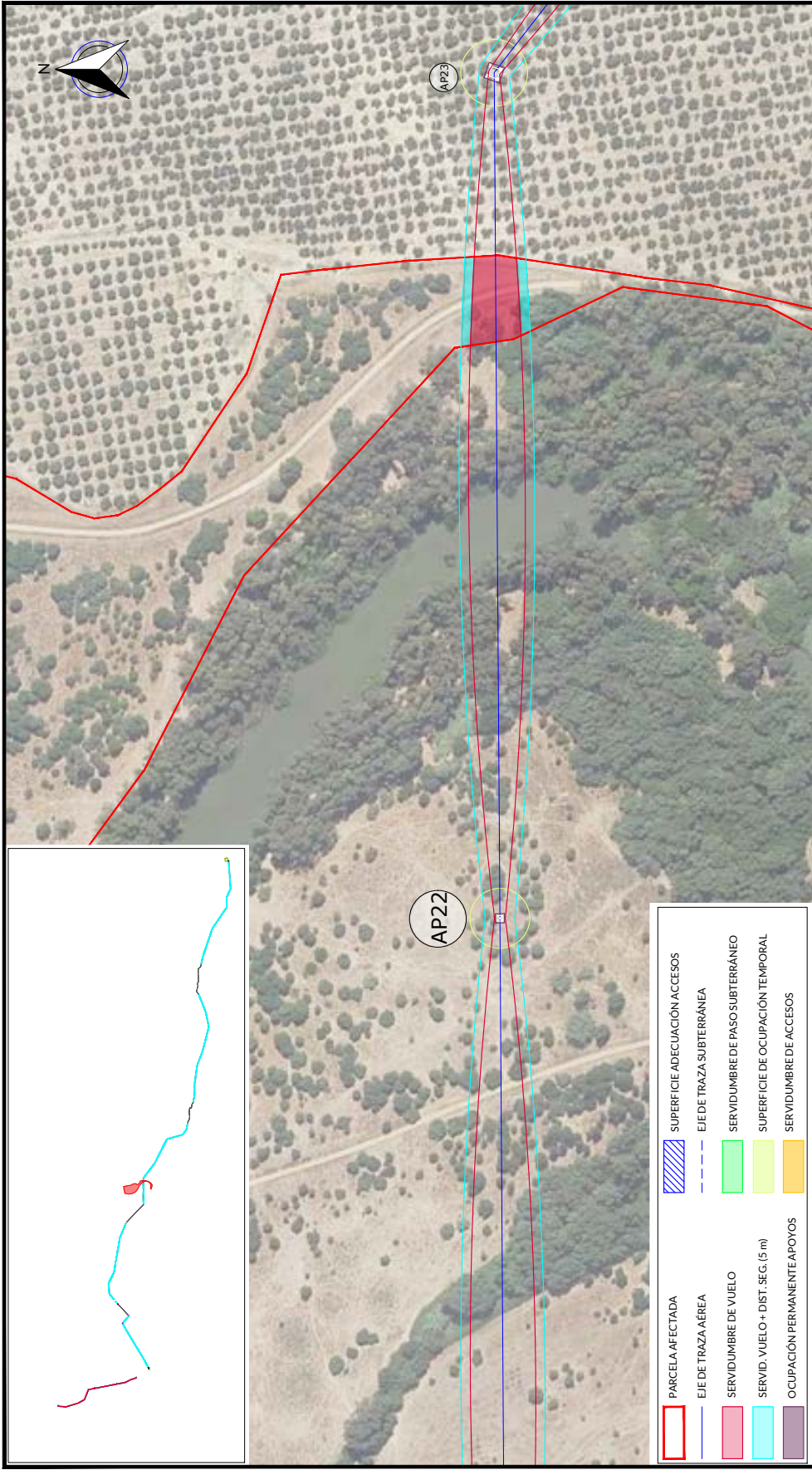
**SERVIDUMBRE DE ACCESOS** (Purple area)

**SUPERFICIE ADECUACIÓN ACCESOS** (Blue hatched area)

RELACION DE BIENES Y DERECHOS AFECTADOS POR ARCO 8- EXPTE 285.986																								
DATOS DE LA PARCELA CATASTRAL					AFECCION TRAMO AÉREO					AFECCION TRAMO SUBTERRÁNEO					ACCESO PSF									
Nº de Ficha proyecto	Título	Dirección catastral	Término Municipal	Parcela	Pol.	Par.	Referencia Catastral	Superficie Catastral (m2)	Clasificación Catastral	Apoyo	Superficie apoyo (m2)	Longitud de vuelo (m)	Superficie de vuelo (m2)	Superficie de vuelo (m2)	Superficie de vuelo (m2)	Superficie de vuelo (m2)	Longitud de canalización (m)	Superficie de Zanja+Servidumbre+Superficie (m2)	Superficie de Paso+Máquina+Superficie (m2)	Superficie de Paso (m2)	Plano Dominio (m2)			
P061	CONFERENCIA HIDROGRÁFICA DEL GUADALQUIVIR-MINISTERIO DE MEDIOS	Polígono de Parcelas 9004 RIO GUADAMAR SAN LUCAR LA MAYOR (SEVILLA)	SAN LUCAR LA MAYOR	9004	25	9004	41087A02509004	382,937	Riesgos / Amenazas / Hidrografía natural	RIO GUADAMAR	147,53	4.610,88	1.737,38	1.737,38										
REV.	FECHA	DISCRIMINACIÓN		PROYECTADO	LV.H.	D.S.F.	DIBUJADO	REVISADO	APROBADO	PROYECTO:												ESCALA:	PROTECCIÓN:	ORIGINAL:
00	MARZO-2023	EDICIÓN INICIAL		LV.H.			D.S.F.	LV.H.	C.R.R.	PSF ARCO 8- EXPTE 285.986												1:2.000		A3
										AFECCION PARCELA P61														
										DENOMINACIÓN:														
										FICHERO:														
										I-20-024-BDW-03GUP														
										HOJA Nº:														
										P61 DE 01														
										Nº PLANO:														
										03														



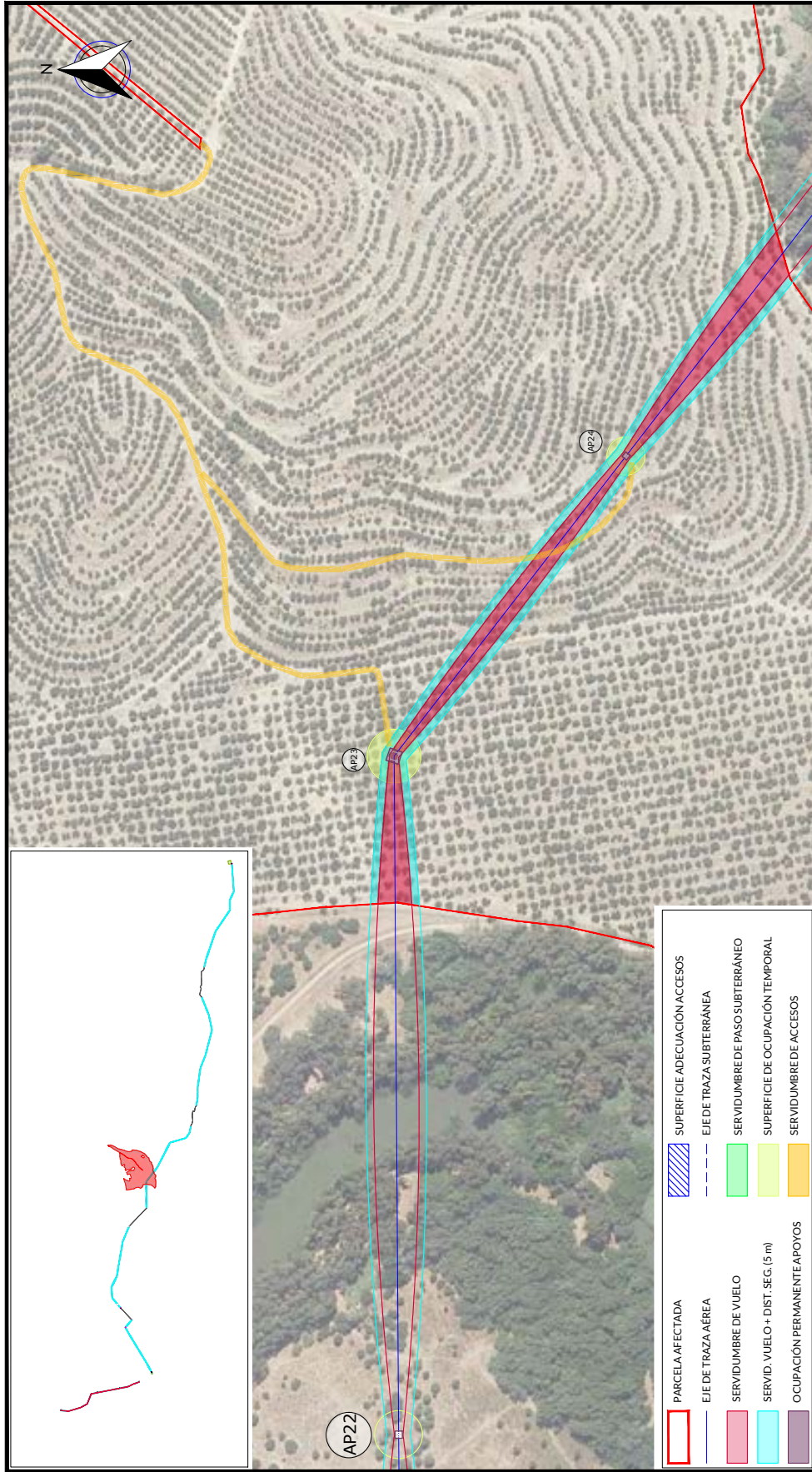
EYDETEC, es el único titular de todos los derechos de propiedad intelectual del presente documento. Todos los derechos están reservados y por tanto su contenido pertenece única y exclusivamente a EYDETEC. El acceso a este documento no supone ni garantiza su reproducción total o parcial, modificación o distribución que en todo caso, estarán prohibidas salvo previo y expreso consentimiento por escrito de EYDETEC. EYDETEC, no asumirá ninguna responsabilidad derivada del uso no autorizado del contenido del presente documento. Libro 01, Folia 140, Hoja SE-118471, Inscripción 1ª, provincia del CIP B-9088377.



RELACION DE BIENES Y DERECHOS AFECTADOS POR ARCO 8- EXPTE 285.986																											
DATOS DE LA PARCELA CATASTRAL						AFECCION TRAMO AÉREO						AFECCION TRAMO SUBTERRÁNEO		ACCESO PSF													
Nº de Erika según proyecto	Título	Dirección catastral	Término Municipal	Parcela	Pol.	Par.	Referencia Catastral	Superficie Catastral (m2)	Clase / Uso principal / Cultivo-aprovechamiento	Apoyo	Superficie apoyos (m2)	Longitud de vuelo (m)	Superficie de vuelo (m2)	Superficie Servidumbre Seguridad (m2)	Superficie Acceso al apoyo (m2)	Ocupación temporal (m2)	Longitud de canalización (m)	Permanente Zona+ Seguridad (m2)	Servidumbre Paso-Máquina+ acceso (m2)	Servidumbre Dominio (m2)	Pleno Dominio (m2)						
P062	JUNTA DE ANDALUCIA	Pedimento 25 Parcela 367 M.P. CORREDOR VERDE SANLAMAY SANLUCAR LA MAYOR (SEVILLA)	SANLUCAR LA MAYOR	M.P. CORREDOR SANLAMAY	25	367	41087802500367	171.547	Ruitero /Agarrio/ Especie medicadas		45,94	1.129,19	434,79														
REV	FECHA	DISCRICION		PROYECTADO		DIBUJADO		REVISADO		PROYECTO:																	
00	MARZO-2023	EDICION INICIAL		LV.H.		D.S.F.		LV.H.		C.R.R.		PSF ARCO 8- EXPTE 285.986															
												AFECCION PARCELA P62															
												Nº PLANO:		P62 DE 01		HOJA Nº:		P62 DE 01		ESCALA:		1:2.000		PROTECCION:		ORIGINAL:	
												FICHERO:		I-20-024-BDW-03GUP		REVISION:		00		PROTECCION:		ORIGINAL:		A3			



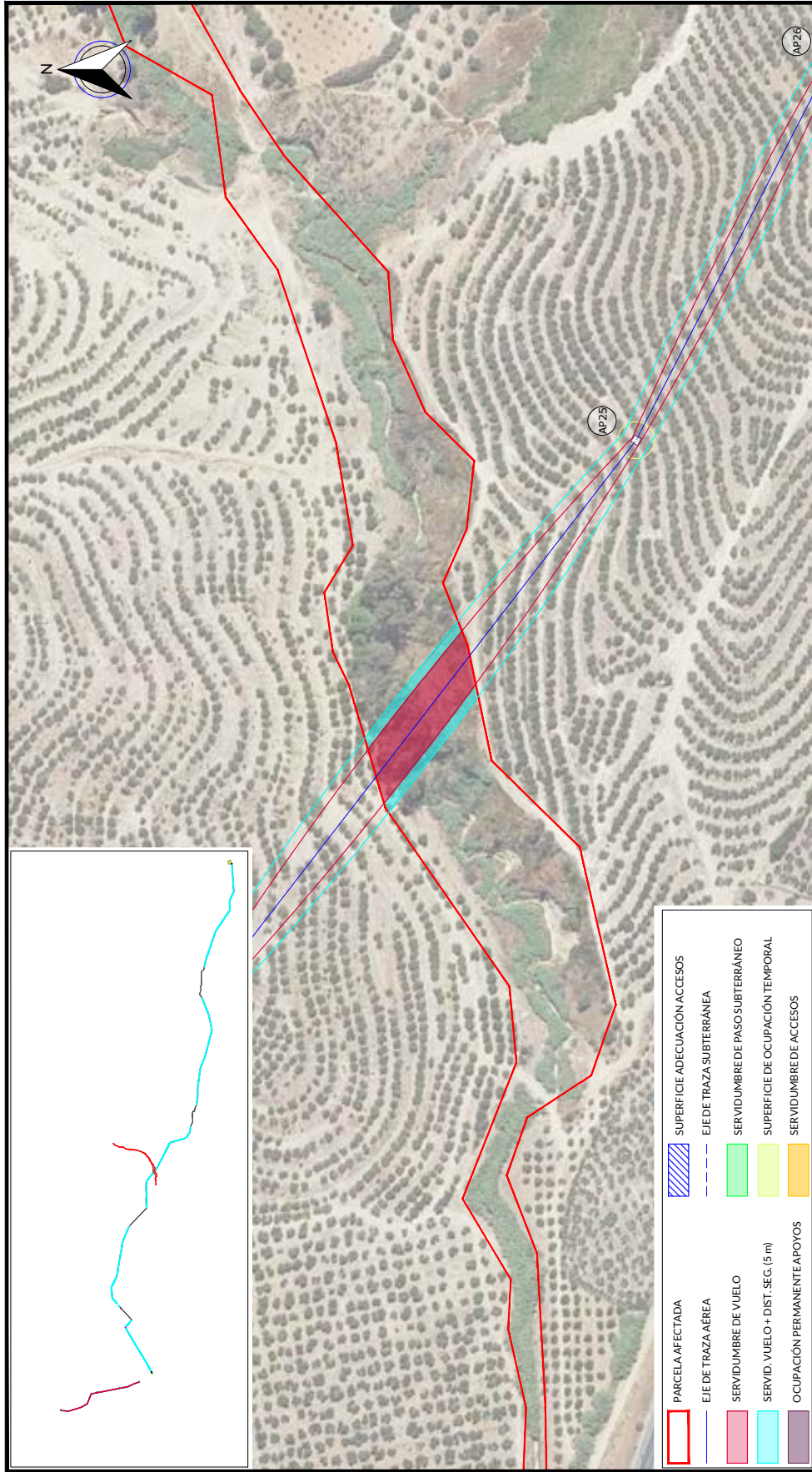
EYDETEC, es el único titular de todos los derechos de propiedad intelectual del presente documento. Todos los derechos están reservados y por tanto su contenido pertenece única y exclusivamente a EYDETEC. El acceso a este documento no supone ni garantiza su reproducción total o parcial, modificación o distribución que en todo caso, están prohibidos salvo previo y expreso consentimiento por escrito de EYDETEC. EYDETEC, no asumirá ninguna responsabilidad derivada del uso no autorizado del contenido del presente documento. Libro 01, Folia 140. Hojas SE-118477, inscripción 1ª, provincia del CIF B-90883779. Libro 0579, Folia 01, Folia 140. Hojas SE-118477, inscripción 1ª, provincia del CIF B-90883779.



PARCELA AFECTADA	SUPERFICIE ADECUACIÓN ACCESOS
EJE DE TRAZA AÉREA	EJE DE TRAZA SUBTERRÁNEA
SERVIDUMBRE DE VUELO	SERVIDUMBRE DE PASO SUBTERRÁNEO
SERVID. VUELO + DIST. SEG. (5 m)	SUPERFICIE DE OCUPACIÓN TEMPORAL
OCUPACIÓN PERMANENTE APOYOS	SERVIDUMBRE DE ACCESOS

RELACION DE BIENES Y DERECHOS AFECTADOS POR ARCO 8- EXPTE 285.986																											
DATOS DE LA PARCELA CATASTRAL					AFECCION TRAMO AEREO					AFECCION TRAMO SUBTERRANEO					ACCESO PSF												
Nº de Etica según proyecto	Titular	Dirección catastral	Término Municipal	Paraje	Pol.	Par.	Superficie Catastral (m2)	Char / Uso agrícola / Cultivo aprovechamiento	Apoyo	Superficie apoyo (m2)	Longitud de vuelo (m)	Superficie vuelo (m2)	Superficie Seguridad (m2)	Superficie Acceso al apoyo (m2)	Ocupación temporal (m2)	Longitud de canalización (m)	Permanente Zanja+ Servidumbre Superficie (m2)	Temporal Paso-Máquina+ Superficie apoyo (m2)	Servidumbre de paso (m2)	Plano Dominio (m2)							
PG63	EXPLOTACIONES CASA QUEMADA SA	Pedregos 55 Parcelas 248 CERRO DE BENAZUZA SANJULIAN LA MAYOR (SEVILLA)	SANJULIAN LA MAYOR	CERRO DE BENAZUZA	25	248	41087402500248	Rolístico / Agrario / Olivos regadío	AP23 AP24	90,50	519,29	7.52,24	5.216,09	4.024,28	1.500												
REV.	FECHA	DISCRICION			PROYECTADO	DIBUJADO	REVISADO	ARROBADO	PROYECTO:												ESCALA:		PROTECCION:		ORIGINAL:		
00	MARZO-2023	EDICION INICIAL			LV.H.	D.S.F.	LV.H.	C.R.R.	PSF ARCO 8- EXPTE 285.986												00	1:2.500	03	00		A3	
					DENOMINACION:					AFECCION PARCELA PG3												HOJA Nº:		P63 DE 01			
					FICHERO:					I-20-024-BDW-03GUP												Nº PLANO:		P63 DE 01			



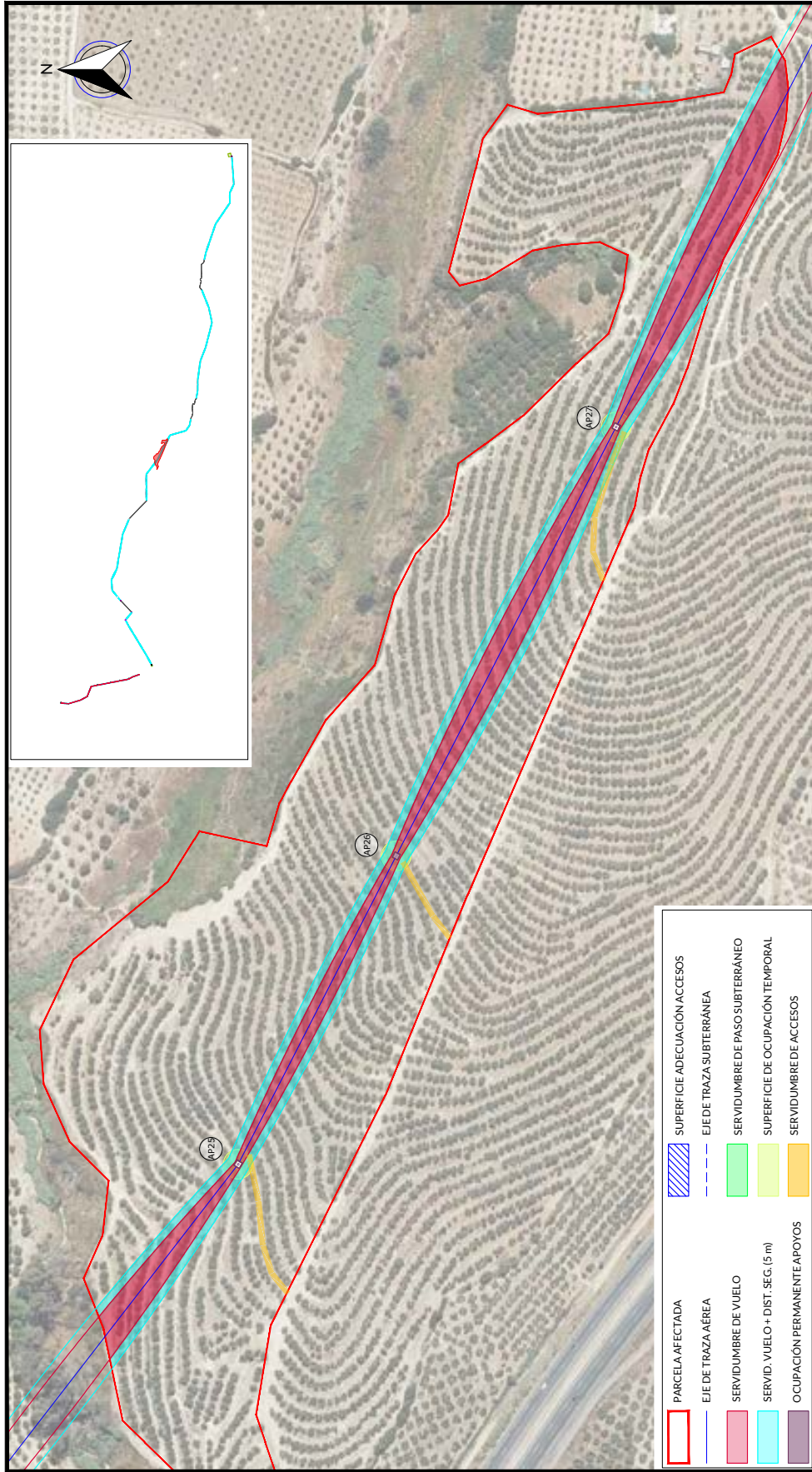


PARCELA AFECTADA	SUPERFICIE ADECUACIÓN ACCESOS
EJE DE TRAZA AÉREA	EJE DE TRAZA SUBTERRÁNEA
SERVIDUMBRE DE VUELO	SERVIDUMBRE DE PASO SUBTERRÁNEO
SERVID. VUELO + DIST. SEG. (5 m)	SUPERFICIE DE OCUPACIÓN TEMPORAL
OCUPACIÓN PERMANENTE APOYOS	SERVIDUMBRE DE ACCESOS

RELACION DE BIENES Y DERECHOS AFECTADOS POR ARCO 8- EXPTE 285.986																	
DATOS DE LA PARCELA CATASTRAL					AFECCIÓN TRAMO SUBTERRÁNEO					ACCESO PSF							
Nº de Elica según proyecto	Titular	Dirección catastral	Término Municipal	Parcela	Pol.	Par.	Definición Catastral	Superficie Catastral (m2)	Clase / Uso participativo / Cultivo-sproestamiento	Apoyo	Superficie apoyo (m2)	Ocupación temporal (m2)	Longitud canalización (m)	Servidumbre Permanente: Zanja+ Superficie (m2)	Servidumbre Temporal Paso-Maquina+ Superficie apoyo (m2)	Superficie de paso (m2)	Plano Dominio (m2)
P064	CONFERENCIA INTERCOMARCAL DEL GUADALQUIVIR-MINISTERIO DE MEDI	Polígono 28 Parcela 9007 AN CARCAMAS DE SAN PEDRO SAN LUCAR LA MAYOR (SEVILLA)	ESCALICAR LA MAYOR (SEVILLA)	AN CARCAMAS DE SAN PEDRO	25	9007	41087A02509007	67873	Riegos / Aguas / Hidrografía natural								
REV	FECHA	DISCRICION		PROYECTADO	DIBUJADO	REVISADO	APROBADO	PROYECTO:									
00	MARZO-2023	EDICIÓN INICIAL		LV.H.	D.S.F.	LV.H.	C.R.R.	PSF ARCO 8- EXPTE 285.986									
				DENOMINACIÓN:				AFECCIÓN PARCELA P04									
				FICHERO:	Nº PLANO:		HOJA Nº:	REVISIÓN:		ESCALA:	PROTECCIÓN:	ORIGINAL:					
				I-20-024-BDW-03GUP	03		P64 DE 01	00		1:2.000	☐	A3					



EYDETEC, es el único titular de todos los derechos de propiedad intelectual del presente documento. Todos los derechos están reservados y por tanto su contenido pertenece única y exclusivamente a EYDETEC. El acceso a este documento no supondrá en forma alguna, licencia para su reproducción total o parcial, modificación o distribución que, en todo caso, estarán prohibidas salvo previo y expreso consentimiento por escrito de EYDETEC. EYDETEC, no asumirá ninguna responsabilidad derivada del uso no autorizado del contenido del presente documento. Libro 0579, Libro 0, Folia 140, Hojas SE-118477, Inscripción 1, provincia del CIF B-9088377

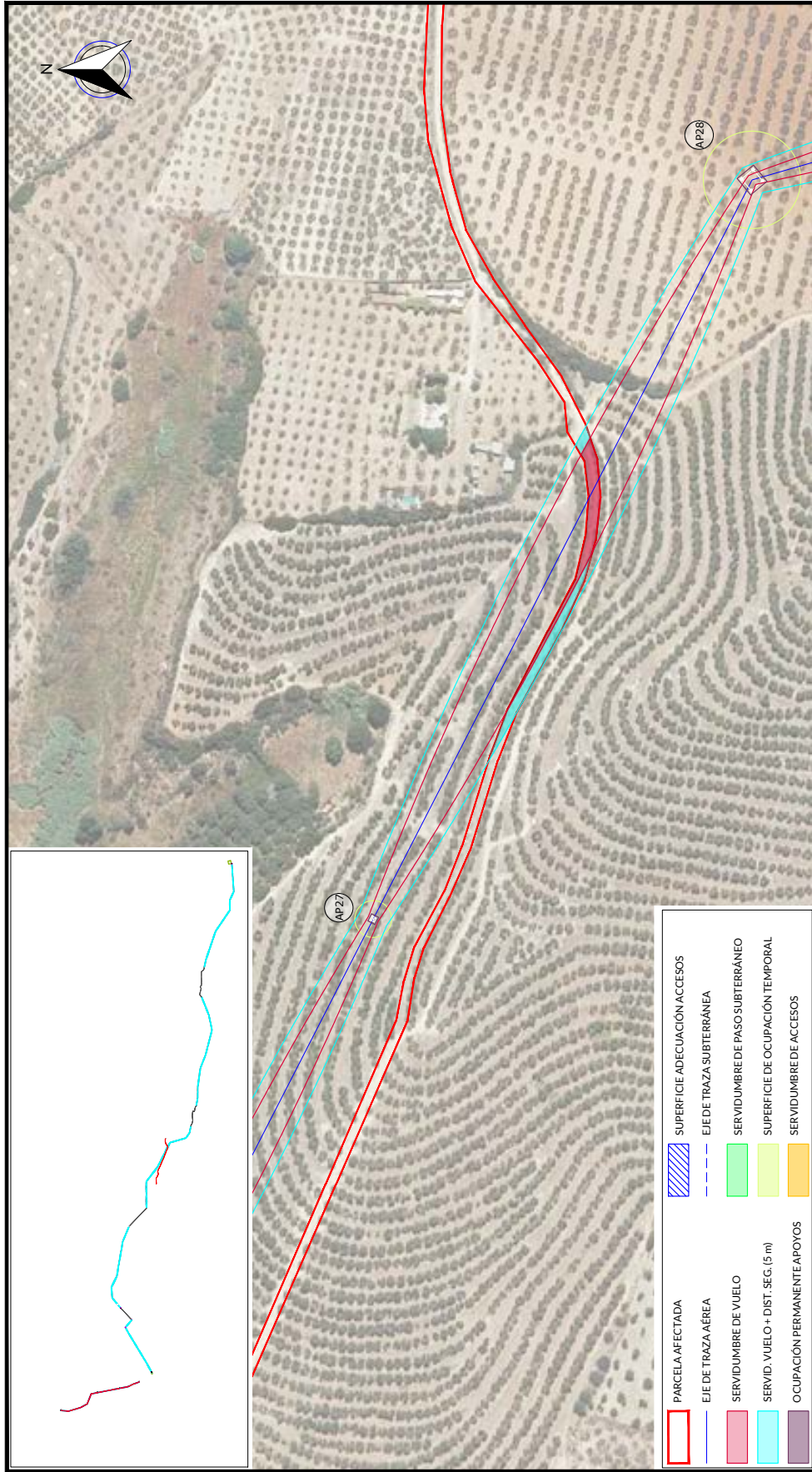


PARCELA AFECTADA	SUPERFICIE ADECUACIÓN ACCESOS
EJE DE TRAZA AÉREA	EJE DE TRAZA SUBTERRÁNEA
SERVIDUMBRE DE VUELO	SERVIDUMBRE DE PASO SUBTERRÁNEO
SERVID. VUELO + DIST. SEG. (5 m)	SUPERFICIE DE OCUPACIÓN TEMPORAL
OCUPACIÓN PERMANENTE APOYOS	SERVIDUMBRE DE ACCESOS

RELACION DE BIENES Y DERECHOS AFECTADOS POR ARCO 8- EXPTE 285.986																								
DATOS DE LA PARCELA CATASTRAL					AFECCION TRAMO AEREO					AFECCION TRAMO SUBTERRANEO					ACCESO PSF									
Nº de Etica según proyecto	Titular	Dirección catastral	Término Municipal	Paraje	Pol.	Par.	Superficie Catastral (m2)	Clase / Uso parcelar / Cultivo aprovechamiento	Apoyo	Superficie apoyos (m2)	Longitud de vuelo (m)	Superficie Vuelo (m2)	Superficie Seguridad (m2)	Superficie Acceso al apoyo (m2)	Ocupación temporal (m2)	Longitud de canalización (m)	Permanente Zanja+ Servidumbre Superficie (m2)	Servidumbre Temporal Paso-Máquina+ Superficie (m2)	Servidumbre de paso (m2)	Plano Dominio (m2)				
PG65	EXPLOTACIONES CASA QUEMADA SA	Polígono 25 Parcelas 186 VALLES LOS SANLUCAR LA MAYOR (SEVILLA)	SANLUCAR LA MAYOR	VALLES LOS	25	186	41087402500186	Rolístico / Agrícola / Olivos regadío	AP25 AP26 AP27	53,95	945,96	34.46284	8.906,50	1.041,88	900									
REV.	FECHA	DISCRICION		PROYECTADO	DIBUJADO	REVISADO	ARROBADO	PROYECTO:													ESCALA:	PROTECCION:	ORIGINAL:	
00	MARZO-2023	EDICION INICIAL		LV.H.	D.S.F.	LV.H.	C.R.R.	PSF ARCO 8- EXPTE 285.986													1:2.500	⊕	A3	
								AFECCION PARCELA P65																
								DENOMINACION:																
								FICHERO:																
								I-20-024-BDW-03GUP																
								HOJA Nº:																
								P65 DE 01																
								Nº PLANO:																
								03																



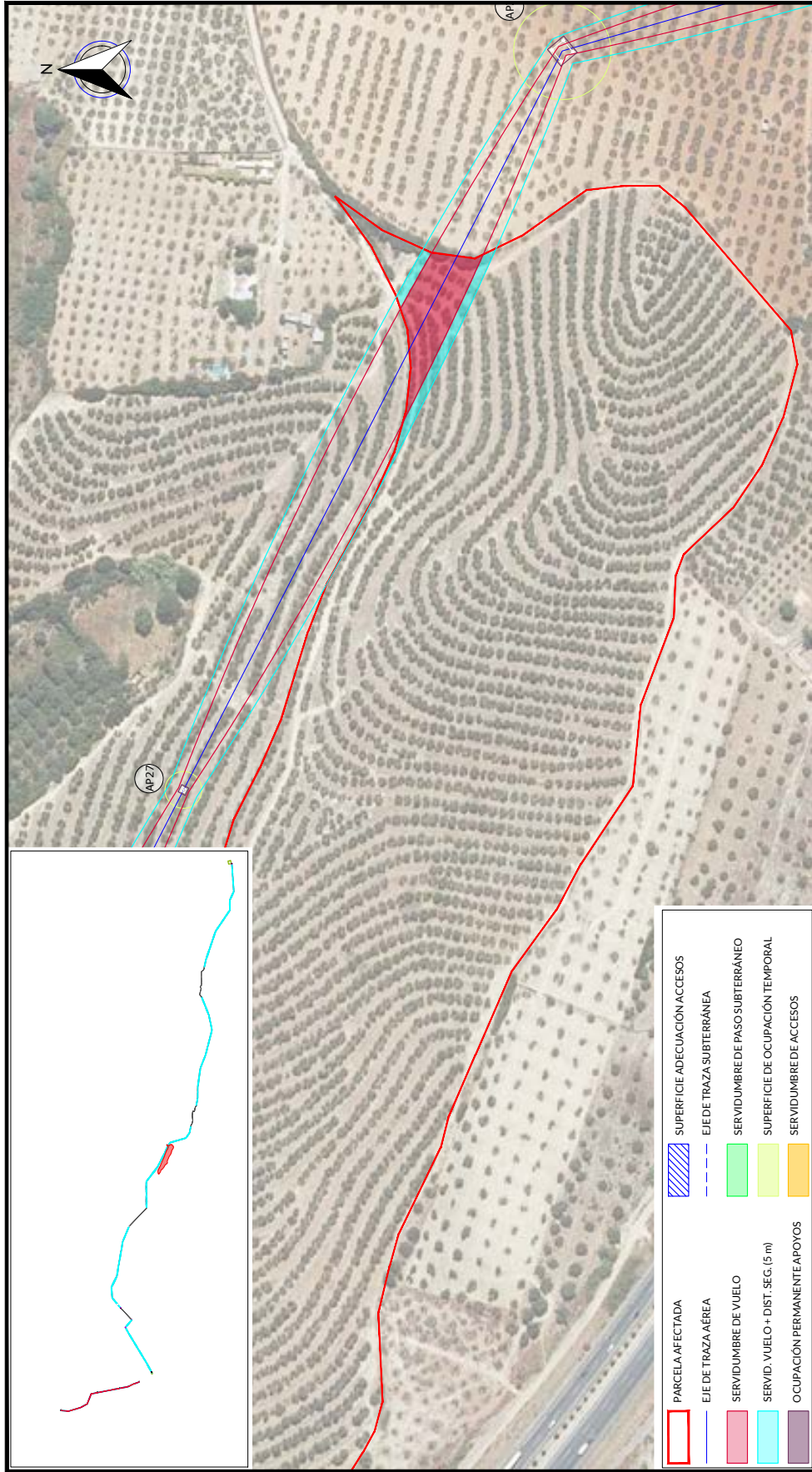
EYDETEC, es el único titular de todos los derechos de propiedad intelectual del presente documento. Todos los derechos están reservados y por tanto su contenido pertenece única y exclusivamente a EYDETEC. El acceso a este documento no supone ni garantiza su reproducción total o parcial, modificación o distribución que, en todo caso, estarán prohibidas salvo previo y expreso consentimiento por escrito de EYDETEC. EYDETEC, no asumirá ninguna responsabilidad derivada del uso no autorizado del contenido del presente documento. Libro 01, Folio 140, Hoja SE-118471, Inscripción 1ª, provincia del CIF B-90883779



RELACION DE BIENES Y DERECHOS AFECTADOS POR ARCO 8- EXPTE 285.986																							
DATOS DE LA PARCELA CATASTRAL					AFECCION TRAMO AEREO					AFECCION TRAMO SUBTERRANEO					ACCESO PSF								
Nº de Elica según proyecto	Titular	Dirección catastral	Término Municipal	Parcela	Pol.	Par.	Referencia Catastral	Superficie Catastral (m2)	Clas / Uso parcelar / Cultivo-sprovesamiento	Rótulo / Agrar / Vicio de comaricación de dominio publico	Apoyo	Superficie apoyo (m2)	Longitud de vuelo (m)	Superficie de vuelo (m2)	Superficie Seguridad (m2)	Superficie Acceso al apoyo (m2)	Ocupación temporal (m2)	Longitud de canalización (m)	Superficie Permanente Zanja+ Superficie Seguridad (m2)	Superficie Temporal Paso-Maquina+ Superficie apoyo (m2)	Superficie de paso (m2)	Plano Dominio (m2)	
P066	AYUNTAMIENTO DE SANLUCAR LA MAYOR	Pólifono 25 Parcela 9014CM DE LA HERRIDA SANLUCAR LA MAYOR (SEVILLA)	ESANLUCAR LA MAYOR	CM DE LA HERRIDA	25	9016	41087A029016	9343		Rótulo / Agrar / Vicio de comaricación de dominio publico			1225	51186	51264								
REV	FECHA	DISCRICION		PROYECTADO	DIBUJADO	REVISADO	ARROBADO	PROYECTO:															
00	MARZO-2023	EDICION INICIAL		LV.H.	D.S.F.	LV.H.	C.R.R.	PSF ARCO 8- EXPTE 285.986															
								DENOMINACION:															
								AFECCION PARCELA P66															
								FICHERO: I-20-024-BDW-03GUP															
								Nº PLANO: 03															
								HOJA Nº: P66 DE 01															
								REVISION: 00															
								ESCALA: 1:2.000															
								PROTECCION: ORIGINAL															
								ORIGINAL: A3															





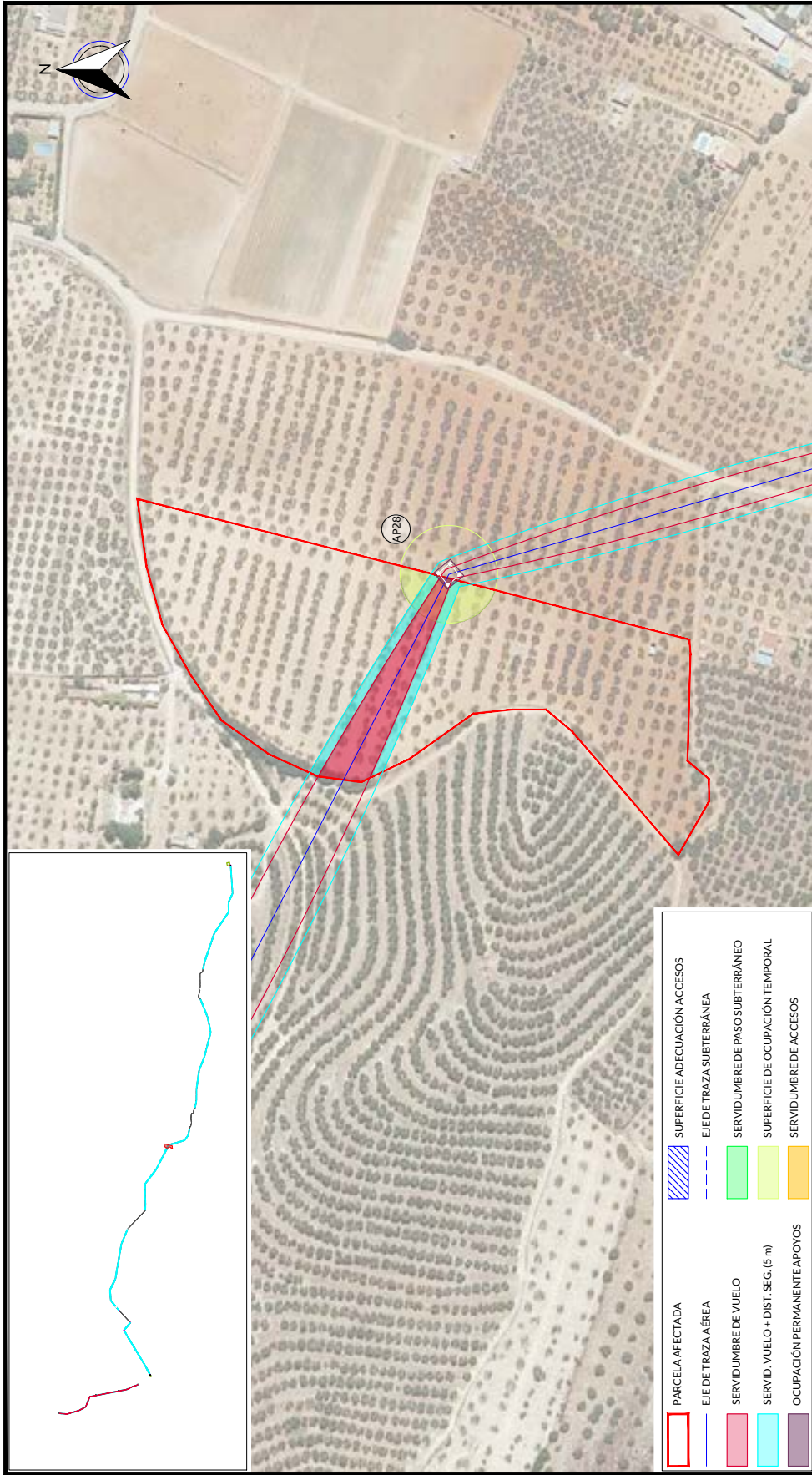


PARCELA AFECTADA	SUPERFICIE ADECUACIÓN ACCESOS
EJE DE TRAZA AÉREA	EJE DE TRAZA SUBTERRÁNEA
SERVIDUMBRE DE VUELO	SERVIDUMBRE DE PASO SUBTERRÁNEO
SERVID. VUELO + DIST. SEG. (5 m)	SUPERFICIE DE OCUPACIÓN TEMPORAL
OCUPACIÓN PERMANENTE APOYOS	SERVIDUMBRE DE ACCESOS

RELACION DE BIENES Y DERECHOS AFECTADOS POR ARCO 8- EXPTE 285.986																						
DATOS DE LA PARCELA CATASTRAL					AFECCIÓN TRAMO AÉREO					AFECCIÓN TRAMO SUBTERRÁNEO					ACCESO PSF							
Nº de Etica según proyecto	Titular	Dirección catastral	Término Municipal	Parcela	Pol.	Par.	Referencia Catastral	Superficie Catastral (m2)	Clas./ Uso parcelar/ Cultivo-sprovesamiento	Apoyo	Superficie apoyo (m2)	Longitud de vuelo (m)	Superficie Vuelo (m2)	Superficie Seguridad (m2)	Superficie Acceso al apoyo (m2)	Ocupación temporal (m2)	Longitud canalización (m)	Servidumbre Permanente Zanja+ Superficie (m2)	Servidumbre Temporal Paso-Máquina+ Superficie apoyo (m2)	Superficie de paso (m2)	Plano Dominio (m2)	
PG07	EXPLOTACIONES CASA QUEMADA SA	Polígono de Parcelas 187 PIEDRALA SANLUCAR LA MAYOR (SEVILLA)	SANLUCAR LA MAYOR	PIEDRALA	25	187	41087A02500187	170,522	Rádico/ Arbolito/ Olivos regadío		55,72	1.985,41	74859									
REV.	FECHA	DISCRECIÓN		PROYECTADO	DIBUJADO	REVISADO	ARROBADO	PROYECTO:														
00	MARZO-2023	EDICIÓN INICIAL		LV.H.	D.S.F.	LV.H.	C.R.R.	PSF ARCO 8- EXPTE 285.986														
								DENOMINACIÓN:														
								AFECCIÓN PARCELA PG7														
								FICHERO: I-20-024-BDW-03GUP														
								Nº PLANO: 03														
								HOJA Nº: P67 DE 01														
								REVISIÓN: 00														
								ESCALA: 1:2.000														
								PROTECCIÓN: ORIGINAL														
								ORIGINAL: A3														



EYDETEC, es el único titular de todos los derechos de propiedad intelectual del presente documento. Todos los derechos están reservados y por tanto su contenido pertenece íntegramente a EYDETEC. El acceso a este documento no supone ni garantiza su reproducción total o parcial, modificación o distribución que, en todo caso, estarán prohibidas salvo previo y expreso consentimiento por escrito de EYDETEC. EYDETEC, no asumirá ninguna responsabilidad derivada del uso no autorizado del contenido del presente documento. Libro 01, Folio 140, Hojas SE-118477, inscripción 1ª, provincia del CIF B-90883779. Libro 0579, Libro 01, Folio 140, Hojas SE-118477, inscripción 1ª, provincia del CIF B-90883779.

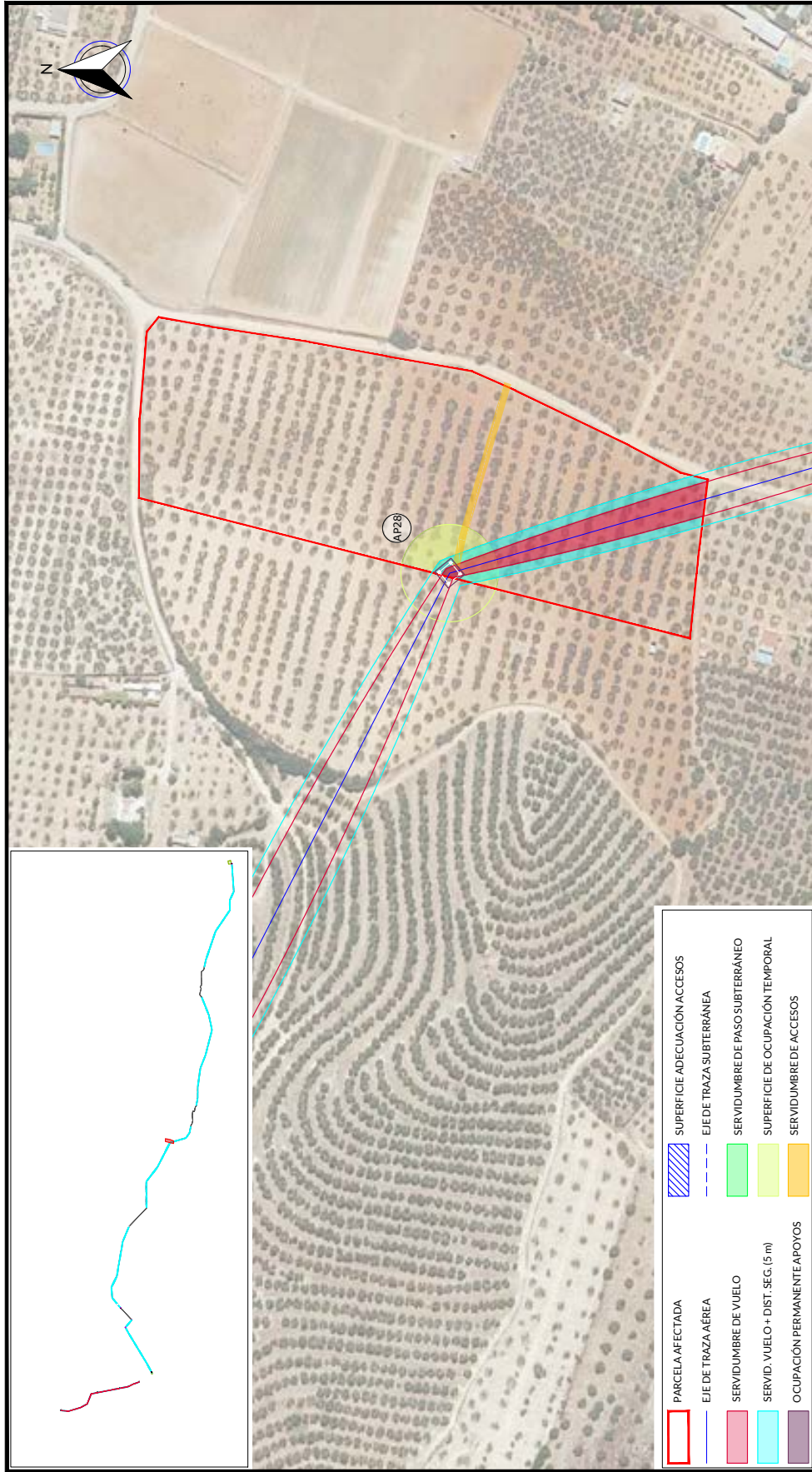
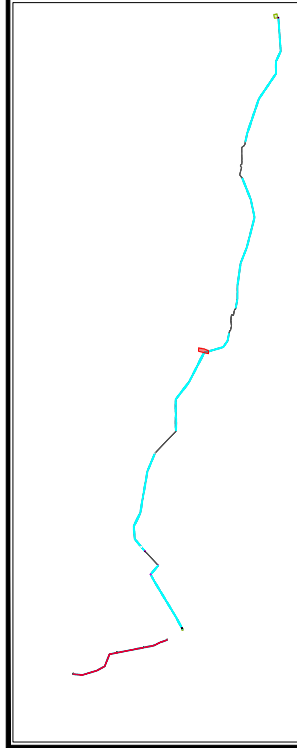


PARCELA AFECTADA	SUPERFICIE ADECUACIÓN ACCESOS
EJE DE TRAZA AÉREA	EJE DE TRAZA SUBTERRÁNEA
SERVIDUMBRE DE VUELO	SERVIDUMBRE DE PASO SUBTERRÁNEO
SERVID. VUELO + DIST. SEG. (5 m)	SUPERFICIE DE OCUPACIÓN TEMPORAL
OCUPACIÓN PERMANENTE APOYOS	SERVIDUMBRE DE ACCESOS

RELACION DE BIENES Y DERECHOS AFECTADOS POR ARCO 8- EXPT 285.986																						
DATOS DE LA PARCELA CATASTRAL					AFECCION TRAMO AEREO					AFECCION TRAMO SUBTERRANEO					ACCESO PSF							
Nº de Elica según proyecto	Titular	Dirección catastral	Término Municipal	Parcela	Pol.	Par.	Referencia Catastral	Superficie Catastral (m2)	Clase / Uso participativo / Cultivo-sprovesamiento	Apoyo	Superficie apoyo (m2)	Longitud de vuelo (m)	Superficie de vuelo (m2)	Superficie Seguridad (m2)	Superficie Acceso al apoyo (m2)	Ocupación temporal (m2)	Longitud canalización (m)	Servidumbre Permanente: Zanjas- Superficie (m2)	Servidumbre Temporal Paso-Maquina+ Superficie apoyo (m2)	Servidumbre de paso (m2)	Plano Dominio (m2)	
P068	OROPESA GARCIA LORENZO	Po1gomo 25 Parcela 187 CAMINO DE SAN JUAN DE LA MAYOR (SEVILLA)	SAN JUAN DE LA MAYOR	CAMINO DE AZALCOLLAR	25	184	41087A02500B4	26788	Rústico / Agrario / Olivos	1/2 AP2B	35,53	12030	1.997,05	1.187,39	944	944						
REV	FECHA	DISCRICION		PROYECTADO	DIBUJADO	REVISADO	ARROBADO	PROYECTO:														
00	MARZO-2023	EDICIÓN INICIAL		LV.H.	D.S.F.	LV.H.	C.R.R.	PSF ARCO 8- EXPT 285.986														
								DENOMINACION:														
								AFECCION PARCELA P68														
								FICHERO: I-20-024-BDW-03GUP														
								Nº PLANO: 03														
								HOJA Nº: P68 DE 01														
								REVISION: 00														
								ESCALA: 1:2.000														
								PROTECCION: ORIGINAL														
								AS														



EYDETEC, es el único titular de todos los derechos de propiedad intelectual del presente documento. Todos los derechos están reservados y por tanto su contenido pertenece íntegramente a EYDETEC. El acceso a este documento no supone ni garantiza su reproducción total o parcial, modificación o distribución que, en todo caso, quedan expresamente prohibidas salvo previo y expreso consentimiento por escrito de EYDETEC. EYDETEC, no asumirá ninguna responsabilidad derivada del uso no autorizado del contenido del presente documento. EYDETEC, S.L. inscrita en el Registro Mercantil de Sevilla, al tomo 6579, Libro 0, Folio 140, Hoja SE-118471, Inscripción 1ª, provincia del C.I.F. B-90883779.


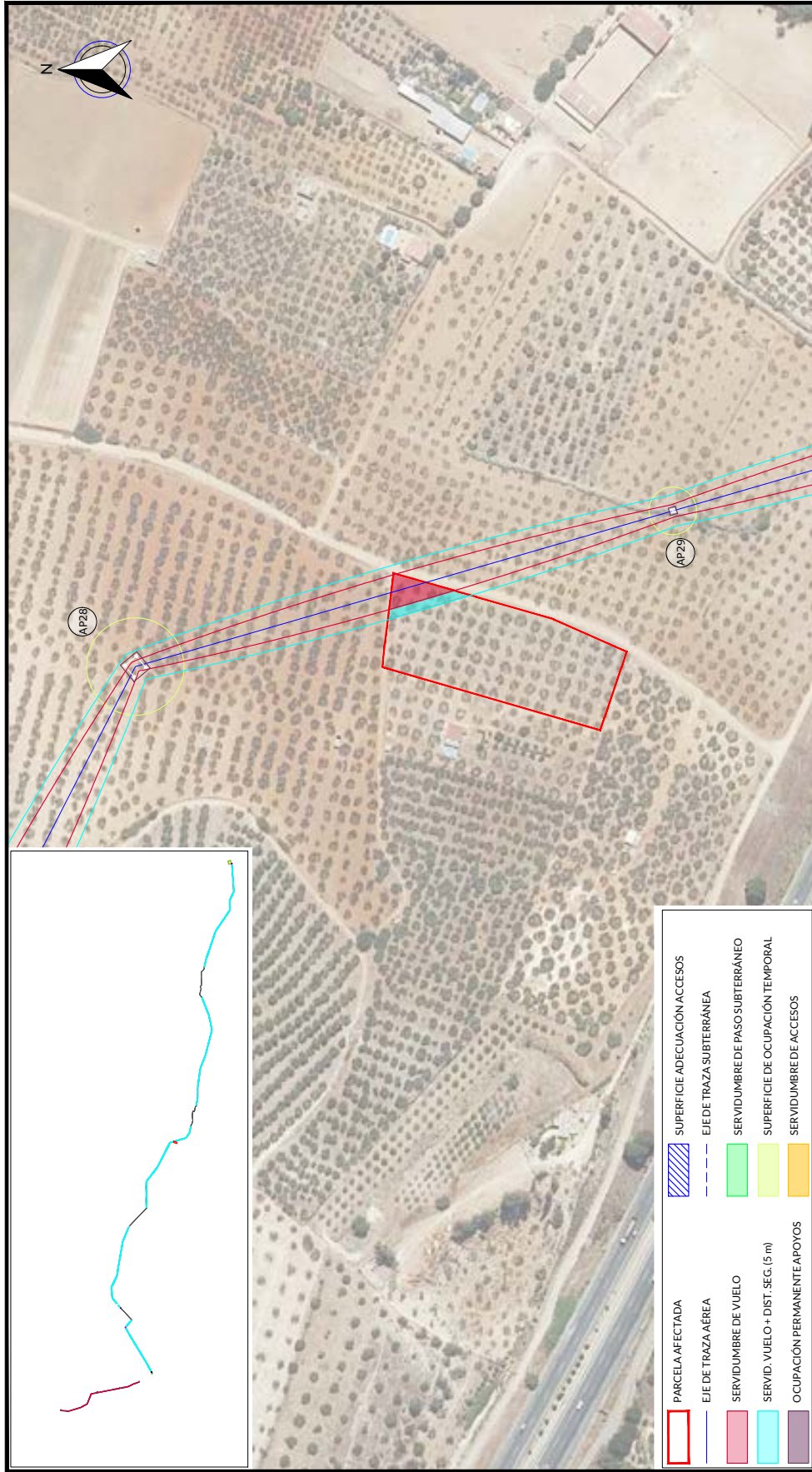


PARCELA AFECTADA	SUPERFICIE ADECUACIÓN ACCESOS
<span style="border: 1px solid red; display: inline-block; width: 10px; height: 10px;"></span>	<span style="background-color: #cccccc; border: 1px solid black; display: inline-block; width: 10px; height: 10px;"></span> SUPERFICIE ADECUACIÓN ACCESOS
<span style="border-bottom: 1px dashed blue; display: inline-block; width: 10px; height: 10px;"></span>	<span style="border-bottom: 1px dashed blue; display: inline-block; width: 10px; height: 10px;"></span> EJE DE TRAZA SUBTERRÁNEA
<span style="background-color: #ffcccc; border: 1px solid black; display: inline-block; width: 10px; height: 10px;"></span>	<span style="background-color: #ffcccc; border: 1px solid black; display: inline-block; width: 10px; height: 10px;"></span> SERVIDUMBRE DE PASO SUBTERRÁNEO
<span style="background-color: #ccffcc; border: 1px solid black; display: inline-block; width: 10px; height: 10px;"></span>	<span style="background-color: #ccffcc; border: 1px solid black; display: inline-block; width: 10px; height: 10px;"></span> SUPERFICIE DE OCUPACIÓN TEMPORAL
<span style="background-color: #ffccff; border: 1px solid black; display: inline-block; width: 10px; height: 10px;"></span>	<span style="background-color: #ffccff; border: 1px solid black; display: inline-block; width: 10px; height: 10px;"></span> SERVIDUMBRE DE ACCESOS
<span style="background-color: #ccccff; border: 1px solid black; display: inline-block; width: 10px; height: 10px;"></span>	<span style="background-color: #ccccff; border: 1px solid black; display: inline-block; width: 10px; height: 10px;"></span> SERVIDUMBRE DE ACCESOS

RELACION DE BIENES Y DERECHOS AFECTADOS POR ARCO 8- EXPTE 285.986																						
DATOS DE LA PARCELA CATASTRAL					AFECCION TRAMO AEREO					AFECCION TRAMO SUBTERRANEO					ACCESO PSF							
Nº de Elica según proyecto	Titular	Dirección catastral	Término Municipal	Paraje	Pol.	Par.	Referencia Catastral	Superficie Catastral (m2)	Clase / Uso participativo / Cultivo-sproestamiento	Apoyo	Superficie apoyo (m2)	Longitud de vuelo (m)	Superficie Vuelo (m2)	Superficie Seguridad (m2)	Superficie Acceso al apoyo (m2)	Ocupación temporal (m2)	Longitud canalización (m)	Servidumbre Permanente: Zanjas- Superficie (m2)	Servidumbre Temporal Paso-Maquina+ Superficie apoyo (m2)	Servidumbre de paso (m2)	Plano Dominio (m2)	
PG69	GRUPESA AVILA MANUEL	POLIGONO 25 Parcela 292 CAMINO DE AZNALCOLLAR SAN JUAN DE LA MAYOR (SEVILLA)	SAN JUAN DE LA MAYOR	CAMINO DE AZNALCOLLAR	25	294	41087/02500294	30,001	Rústico / Agrario / Olivos secos	1,2 AP2B	91,50	143,59	1.983,42	1.410,98	402,64	1.156						
REV.	FECHA	DISCRICION		PROYECTADO	DIBUJADO	REVISADO	ARROBADO	PROYECTO:														
00	MARZO-2023	EDICIÓN INICIAL		LV.H.	D.S.F.	LV.H.	C.R.R.	PSF ARCO 8- EXPTE 285.986														
								DENOMINACION:														
								AFECCION PARCELA PG69														
								FICHERO: I-20-024-BDW-03GUP														
								Nº PLANO: 03														
								HOJA Nº: P69 DE 01														
								REVISION: 00														
								ESCALA: 1:2.000														
								PROTECCION: ORIGINAL														
								AS														



EYDETEC, es el único titular de todos los derechos de propiedad intelectual del presente documento. Todos los derechos están reservados y por tanto su contenido pertenece íntegramente a EYDETEC. El acceso a este documento no supone ni garantiza su reproducción total o parcial, modificación o distribución que, en todo caso, estarán prohibidos salvo previo y expreso consentimiento por escrito de EYDETEC. EYDETEC, no asumirá ninguna responsabilidad derivada del uso no autorizado del contenido del presente documento. Libro 01, Folio 140, Hoja SE-118477, Inscripción 1ª, provista del CIF B-90883779

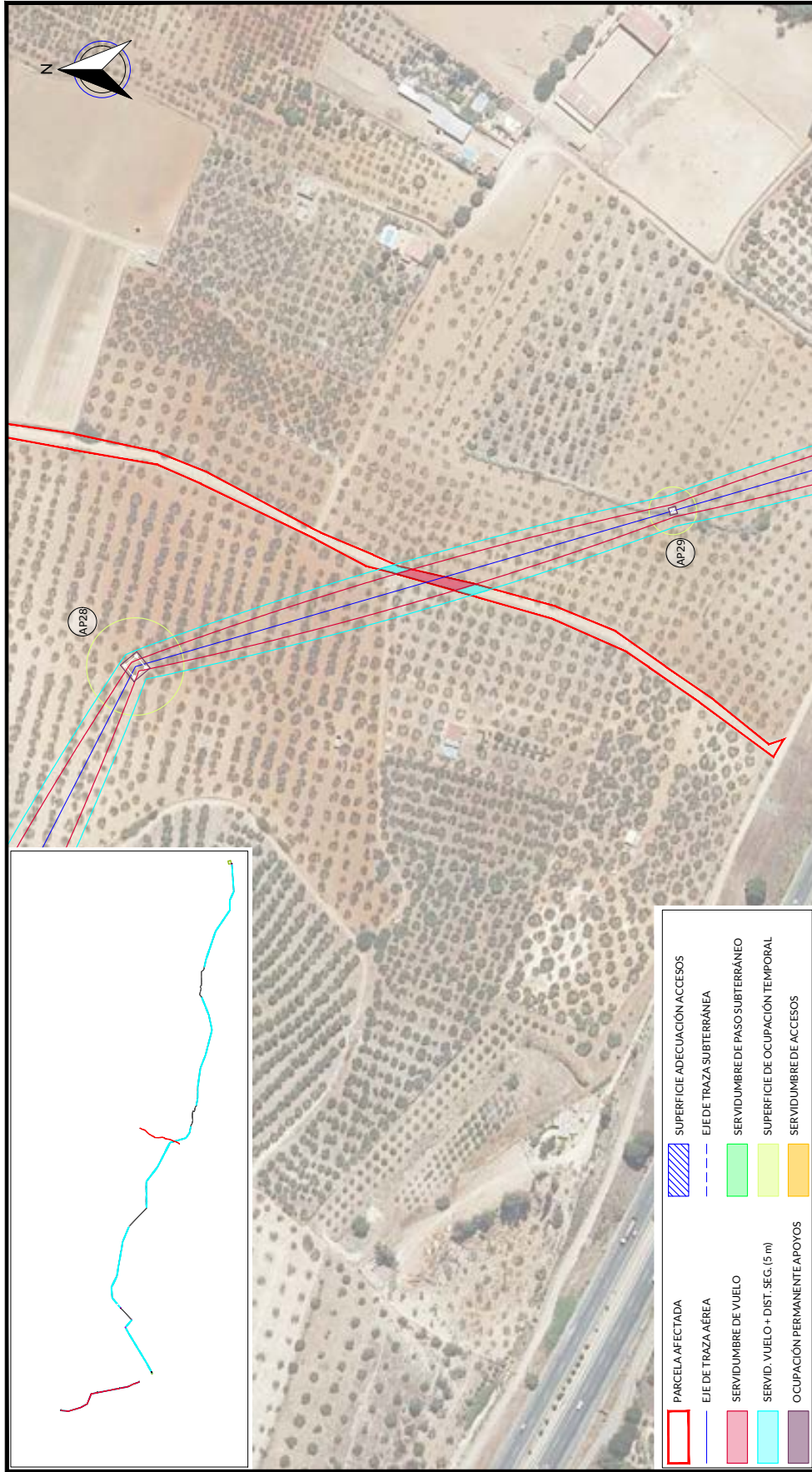


PARCELA AFECTADA	SUPERFICIE ADECUACIÓN ACCESOS
EJE DE TRAZA AÉREA	EJE DE TRAZA SUBTERRÁNEA
SERVIDUMBRE DE VUELO	SERVIDUMBRE DE PASO SUBTERRÁNEO
SERVID. VUELO + DIST. SEG. (5 m)	SUPERFICIE DE OCUPACIÓN TEMPORAL
OCUPACIÓN PERMANENTE APOYOS	SERVIDUMBRE DE ACCESOS

RELACION DE BIENES Y DERECHOS AFECTADOS POR ARCO 8- EXPTE 285.986																						
DATOS DE LA PARCELA CATASTRAL					AFECCION TRAMO AEREO					AFECCION TRAMO SUBTERRANEO					ACCESO PSF							
Nº de Elica según proyecto	Titular	Dirección catastral	Término Municipal	Parcela	Pol.	Par.	Defensa Catastral	Superficie Catastral (m2)	Clas. / Uso parcelar / Cultivo aprovechamiento	Apoyo	Superficie apoyos (m2)	Longitud de vuelo (m)	Superficie de vuelo (m2)	Superficie Seguridad (m2)	Superficie Acceso al apoyo (m2)	Ocupación temporal (m2)	Longitud de canalización (m)	Permanente: Zanja+ Servidumbre Superficie (m2)	Servidumbre Temporal Paso-Máquina+ Superficie (m2)	Servidumbre de paso (m2)	Plano Dominio (m2)	
P070	RAMOS GARCIA PEDRO	Pedregos 215 Parcela 370 PRIMERA ANTA FRANCO SAN LUCAR LA MAYOR (SEVILLA)	SAN LUCAR LA MAYOR (SEVILLA)	PRIMERA ANTA FRANCO	25	370	41087A02500370	4.131	Rollos / Arroz / Olivos regadío		19,22	326,52	204,77									
REV.	FECHA	DISCRICION		PROYECTADO	DIBUJADO	REVISADO	ARROBADO	PROYECTO:														
00	MARZO-2023	EDICION INICIAL		LV.H.	D.S.F.	LV.H.	C.R.R.	PSF ARCO 8- EXPTE 285.986														
								DENOMINACION:														
								AFECCION PARCELA P70														
								FICHERO: I-20-024-BDW-03GUP														
								Nº PLANO: 03														
								HOJA Nº: P70 DE 01														
								REVISION: 00														
								ESCALA: 1:2.000														
								PROTECCION: ORIGINAL														
								ORIGINAL: A3														



EYDETEC, es el único titular de todos los derechos de propiedad intelectual del presente documento. Todos los derechos están reservados y por tanto su contenido pertenece única y exclusivamente a EYDETEC. El acceso a este documento no supone ni autoriza el uso no autorizado del contenido del presente documento. EYDETEC, no asumirá ninguna responsabilidad derivada del uso no autorizado del contenido del presente documento. ENERGIA Y DESARROLLO TECNOLÓGICO. S.L. inscrita en el Registro Mercantil de Sevilla, al tomo 6579, Libro 0, Folio 140, Hoja SE-118477, inscripción 1ª, provista del CIF B-90883779


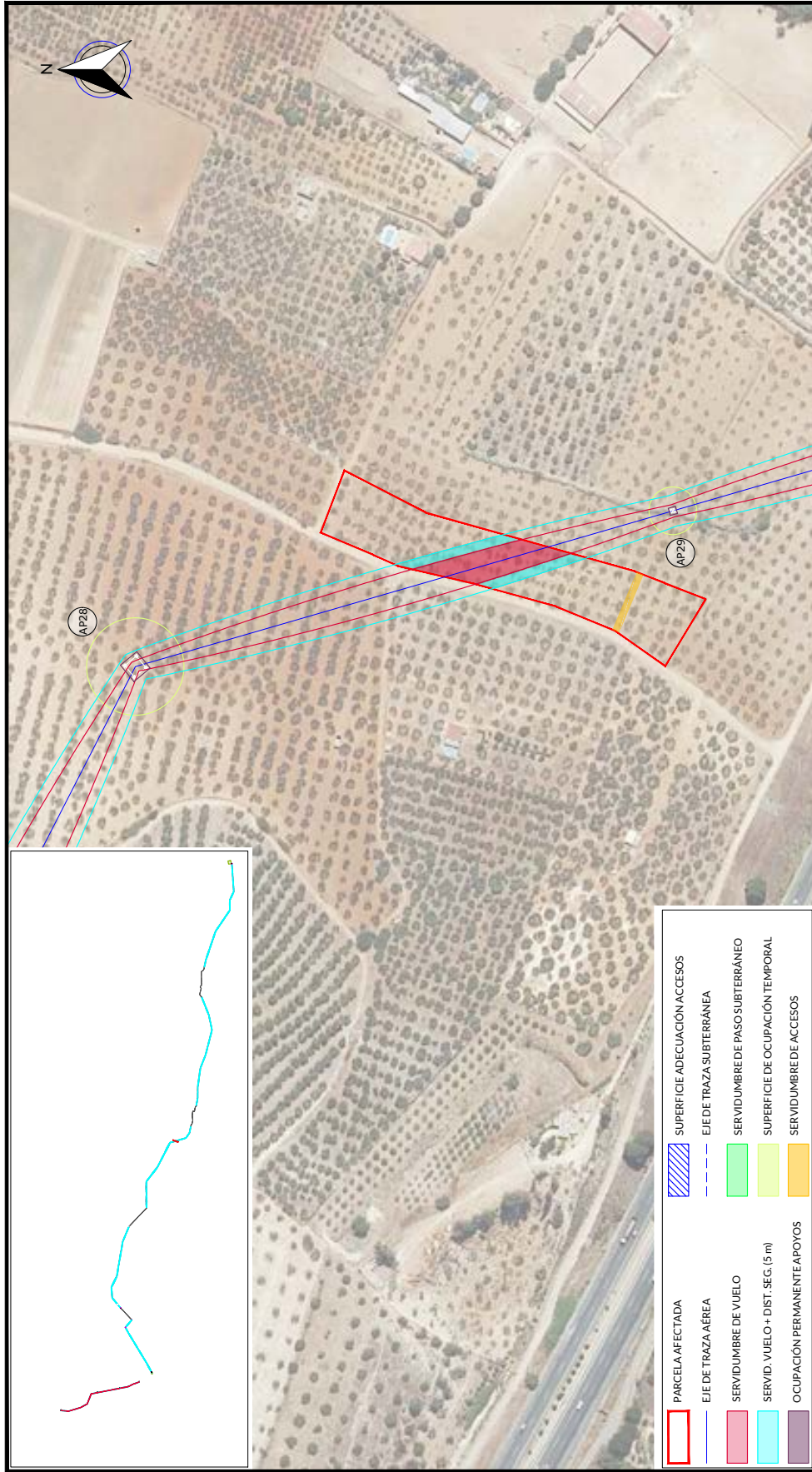


PARCELA AFECTADA	SUPERFICIE ADECUACIÓN ACCESOS
EJE DE TRAZA AÉREA	EJE DE TRAZA SUBTERRÁNEA
SERVIDUMBRE DE VUELO	SERVIDUMBRE DE PASO SUBTERRÁNEO
SERVID. VUELO + DIST. SEG. (5 m)	SUPERFICIE DE OCUPACIÓN TEMPORAL
OCUPACIÓN PERMANENTE APOYOS	SERVIDUMBRE DE ACCESOS

RELACION DE BIENES Y DERECHOS AFECTADOS POR ARCO 8- EXPTE 285.986																											
DATOS DE LA PARCELA CATASTRAL					AFECCION TRAMO AEREO					AFECCION TRAMO SUBTERRANEO					ACCESO PSF												
Nº de Etica proyecto	P071	Titular	AYUNTAMIENTO DE SAN LUCAR LA MAYOR (SEVILLA)	Parcela catastral	P0100024 Parcela 9024 CMT DE AZNALCAZAR SAN LUCAR LA MAYOR (SEVILLA)	Pol.	24	Par.	9014	Superficie Catastral (m2)	12.228	Clase / Uso parcelar / Cultivo aprovechamiento	Rótulo / Agrarío / Via de comunicación de dominio publico	Apoyo	Superficie apoyos (m2)	10.46	Longitud de vuelo (m)	177.32	Superficie de vuelo (m2)	101.96	Superficie Acceso al apoyo (m2)	Comisión temporal (m2)	Longitud de canalización (m)	Servidumbre Permanente: Zanja+ Superficie (m2)	Servidumbre Temporal Paso-Maquina+ Superficie (m2)	Servidumbre de paso (m2)	Plano Dominio (m2)
REV	00	FECHA	MARZO-2023	DISCRICION	EDICION INICIAL	PROYECTADO	LV.H.	DIBUJADO	D.S.F.	REVISADO	LV.H.	PROYECTO	ARROBADO	C.R.R.	REVISION	00	ESCALA	1:2.000	PROTECCION	ORIGINAL	AS	PROYECTO	PSF ARCO 8- EXPTE 285.986				
DENOMINACION:															AFECCION PARCELA P71					Nº PLANO: 03					HOJA Nº: P71 DE 01		
FICHERO: I-20-024-BDW-03GUP																											



EYDETEC, es el unico titular de todos los derechos de propiedad intelectual del presente documento. Todos los derechos estan reservados y por tanto su contenido pertenece unica y exclusivamente a EYDETEC. El acceso a este documento no supondrá en forma alguna, licencia para su reproducción total o parcial, modificación o distribución que, en todo caso, estarán prohibidas salvo previo y expreso consentimiento por escrito de EYDETEC. EYDETEC, no asumirá ninguna responsabilidad derivada del uso no autorizado del contenido del presente documento.

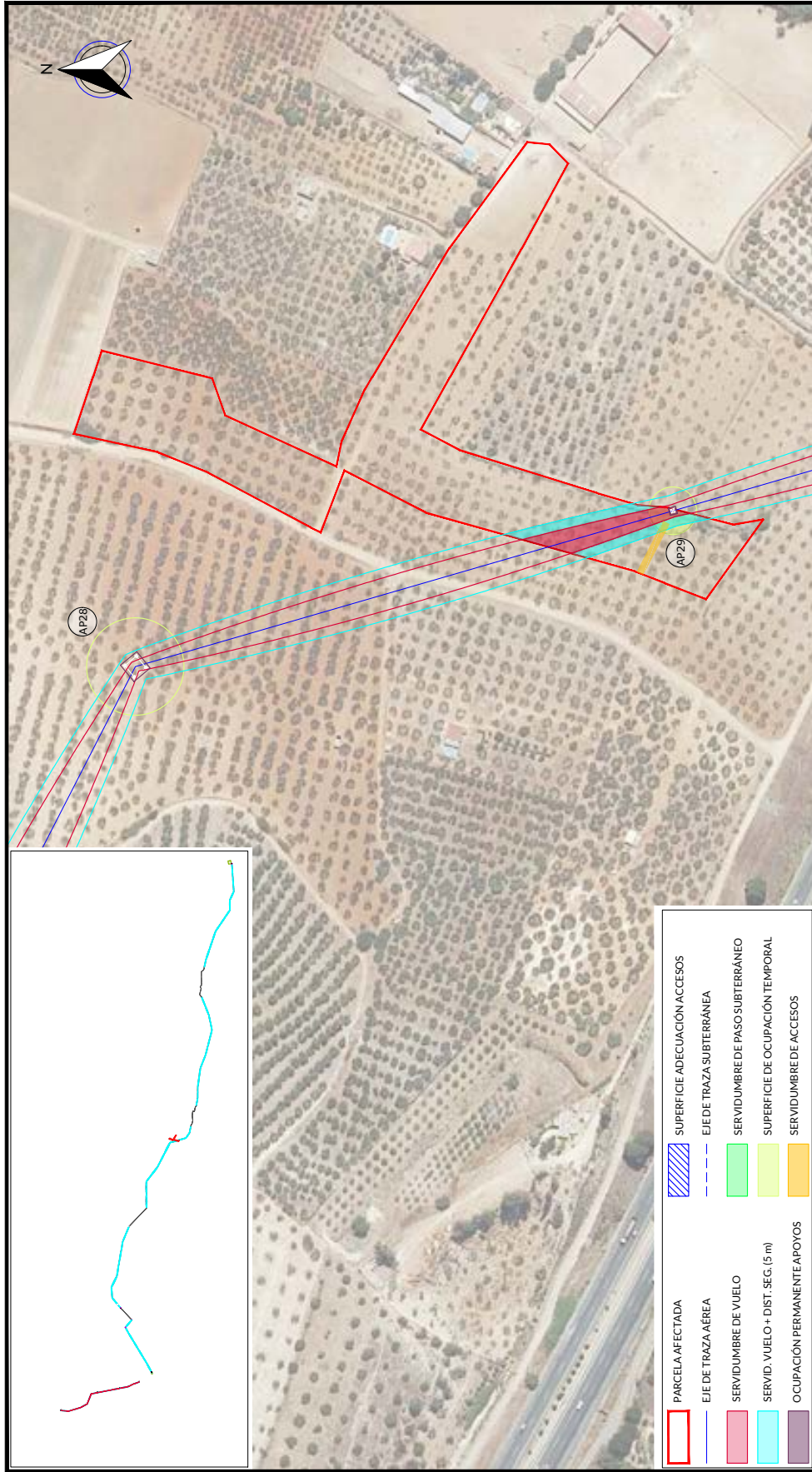


PARCELA AFECTADA	SUPERFICIE ADECUACIÓN ACCESOS
EJE DE TRAZA AÉREA	EJE DE TRAZA SUBTERRÁNEA
SERVIDUMBRE DE VUELO	SERVIDUMBRE DE PASO SUBTERRÁNEO
SERVID. VUELO + DIST. SEG. (5 m)	SUPERFICIE DE OCUPACIÓN TEMPORAL
OCUPACIÓN PERMANENTE APOYOS	SERVIDUMBRE DE ACCESOS

RELACION DE BIENES Y DERECHOS AFECTADOS POR ARCO 8- EXPTE 285.986																								
DATOS DE LA PARCELA CATASTRAL					AFECCION TRAMO AEREO					AFECCION TRAMO SUBTERRANEO					ACCESO PSF									
Nº de Etica según proyecto	Titular	Dirección catastral	Término Municipal	Parcela	Pol.	Par.	Defensa Catastral	Superficie Catastral (m2)	Clas / Uso agrícola / Cultivo aprovechamiento	Apoyo	Superficie apoyo (m2)	Longitud de vuelo (m)	Servidumbre Vuelo (m2)	Servidumbre Seguridad (m2)	Superficie Acceso al apoyo (m2)	Ocupación temporal (m2)	Longitud de canalización (m)	Permanente Zanja+ Superficie (m2)	Servidumbre Temporal Paso-Máquina+ Superficie (m2)	Superficie de paso (m2)	Plano Dominio (m2)			
P72	DOMINGO CALVEZ ASE ALBI DE CASTROMARÍA DEL RIO	Polígono 24 Parcela 81 CERCA DEL PINO. SAN LUCAR LA MAYOR (SEVILLA)	SAN LUCAR LA MAYOR	CERCA DEL PINO	24	81	41087A02400081	6474	Ratío / Matorral / Olivos secano		57,46	906,85	567,86	13304										
REV.	FECHA	DISCRICIÓN			PROYECTADO	DIBUJADO	REVISADO	ARROBADO	PROYECTO:													ESCALA:	PROTECCIÓN:	ORIGINAL:
00	MARZO-2023	EDICIÓN INICIAL			LV.H.	D.S.F.	LV.H.	C.R.R.	PSF ARCO 8- EXPTE 285.986													1:2.000	☐	A3
									AFECCION PARCELA P72															
									DENOMINACIÓN:															
									FICHERO:															
									I-20-024-BDW-03GUP															
									Nº PLANO:															
									P72 DE 01															



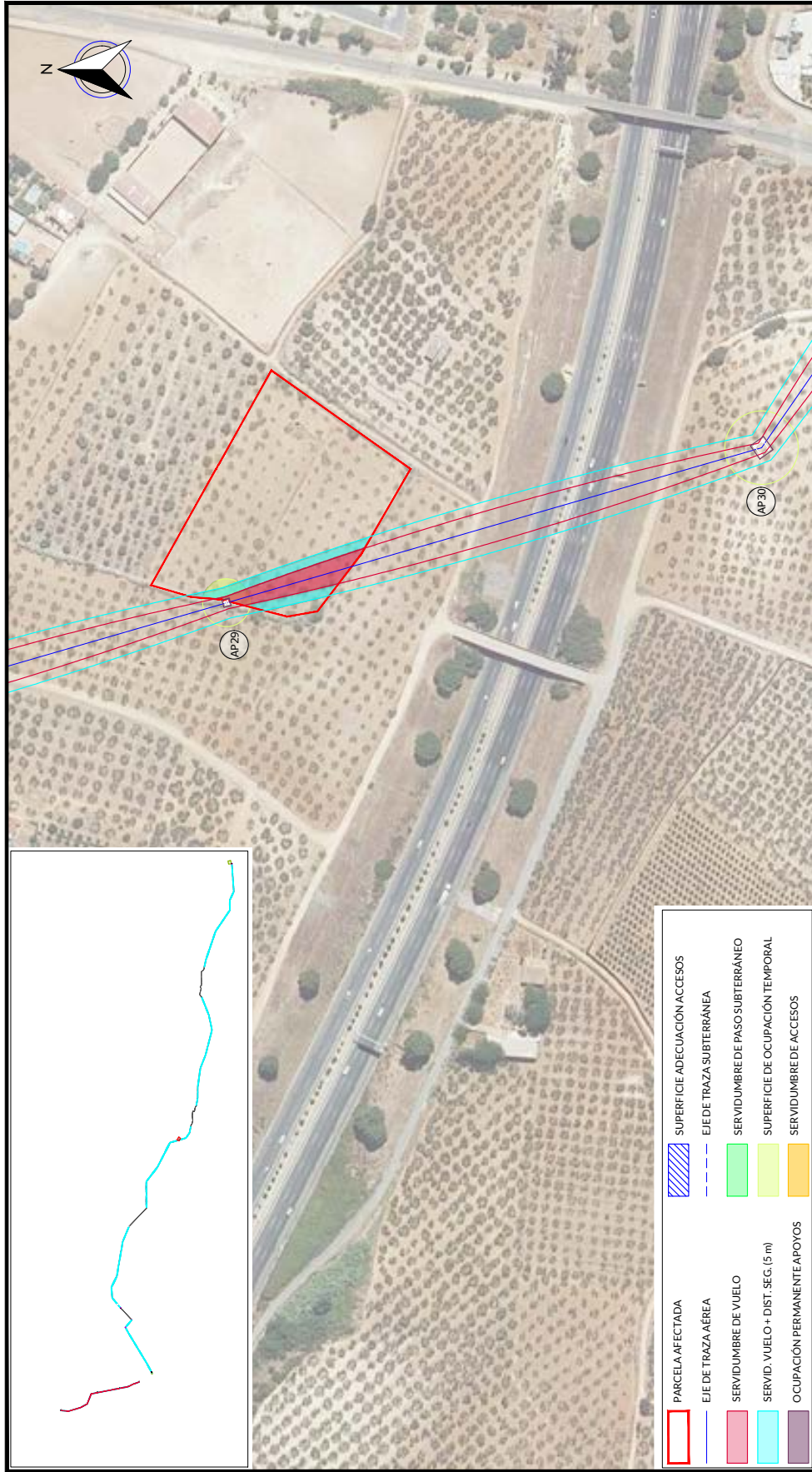
EYDETEC, es el único titular de todos los derechos de propiedad intelectual del presente documento. Todos los derechos están reservados y por tanto su contenido pertenece única y exclusivamente a EYDETEC. El acceso a este documento no supone ni autoriza su reproducción total o parcial, modificación o distribución que en todo caso, estarán prohibidas salvo previo y expreso consentimiento por escrito de EYDETEC. EYDETEC, no asumirá ninguna responsabilidad derivada del uso no autorizado del contenido del presente documento. Libro 0. Folia 140. Hojas SE-1184771. Inscripción Mercantil de Sevilla, al tomo 6579. Libro 0. Folia 140. Hojas SE-1184771. Inscripción 1ª, provincia del CIF B-9088377.



RELACION DE BIENES Y DERECHOS AFECTADOS POR ARCO 8- EXPTE 285.986																									
DATOS DE LA PARCELA CATASTRAL					AFECCION TRAMO AEREO					AFECCION TRAMO SUBTERRANEO					ACCESO PSF										
Nº de Elica según proyecto	Titular	Dirección catastral	Término Municipal	Parcela	Pol.	Par.	Defensa Catastral	Superficie Catastral (m2)	Ciudad / Uso agrícola / Cultivo aprovechamiento	Apoyo	Superficie apoyo (m2)	Longitud de vuelo (m)	Servidumbre Vuelo (m2)	Servidumbre Seguridad (m2)	Superficie Acceso al apoyo (m2)	Ocupación temporal (m2)	Longitud canalización (m)	Permanente Zanja+ Servidumbre Superficie (m2)	Servidumbre Temporal Paso-Máquina+ Superficie apoyo (m2)	Servidumbre de paso (m2)	Plano Dominio (m2)				
P73	MARTIN CASANOVA MARIA NIEVES	Polígono 26 Parcela 9 CERCA DEL PINO. SANLUCAR LA MAYOR (SEVILLA)	SANLUCAR LA MAYOR	CERCA DEL PINO	24	9	41087A02400009	18.967	Ratío: Maní/ Olivos secano	1/2 AP29	12.34	70.91	7.66.70	701.08	132.16	267									
REV	FECHA	DISCRECIÓN		PROYECTADO	DIBUJADO	REVISADO	ARROBADO	PROYECTO:																	
00	MARZO-2023	EDICIÓN INICIAL		LV.H.	D.S.F.	LV.H.	C.R.R.	PSF ARCO 8- EXPTE 285.986																	
				DENOMINACIÓN:				AFECCION PARCELA P73																	
				FICHERO:				Nº PLANO:				HOJA Nº:				REVISIÓN:				ESCALA:		PROTECCIÓN:		ORIGINAL:	
				I-20-024-BDW-03GUP				03				P73 DE 01				00				1:2.000		A3			



EYDETEC, es el único titular de todos los derechos de propiedad intelectual del presente documento. Todos los derechos están reservados y por tanto su contenido pertenece única y exclusivamente a EYDETEC. El acceso a este documento no supondrá en forma alguna, licencia para su reproducción total o parcial, modificación o distribución que, en todo caso, estarán prohibidas salvo previo y expreso consentimiento por escrito de EYDETEC. EYDETEC, no asumirá ninguna responsabilidad derivada del uso no autorizado del contenido del presente documento. Libro 01, Folio 140, Hoja SE-118477, Inscripción 1ª, provincia del CIF B-90883779. Libro 0579, Libro 01, Folio 140, Hoja SE-118477, Inscripción 1ª, provincia del CIF B-90883779.



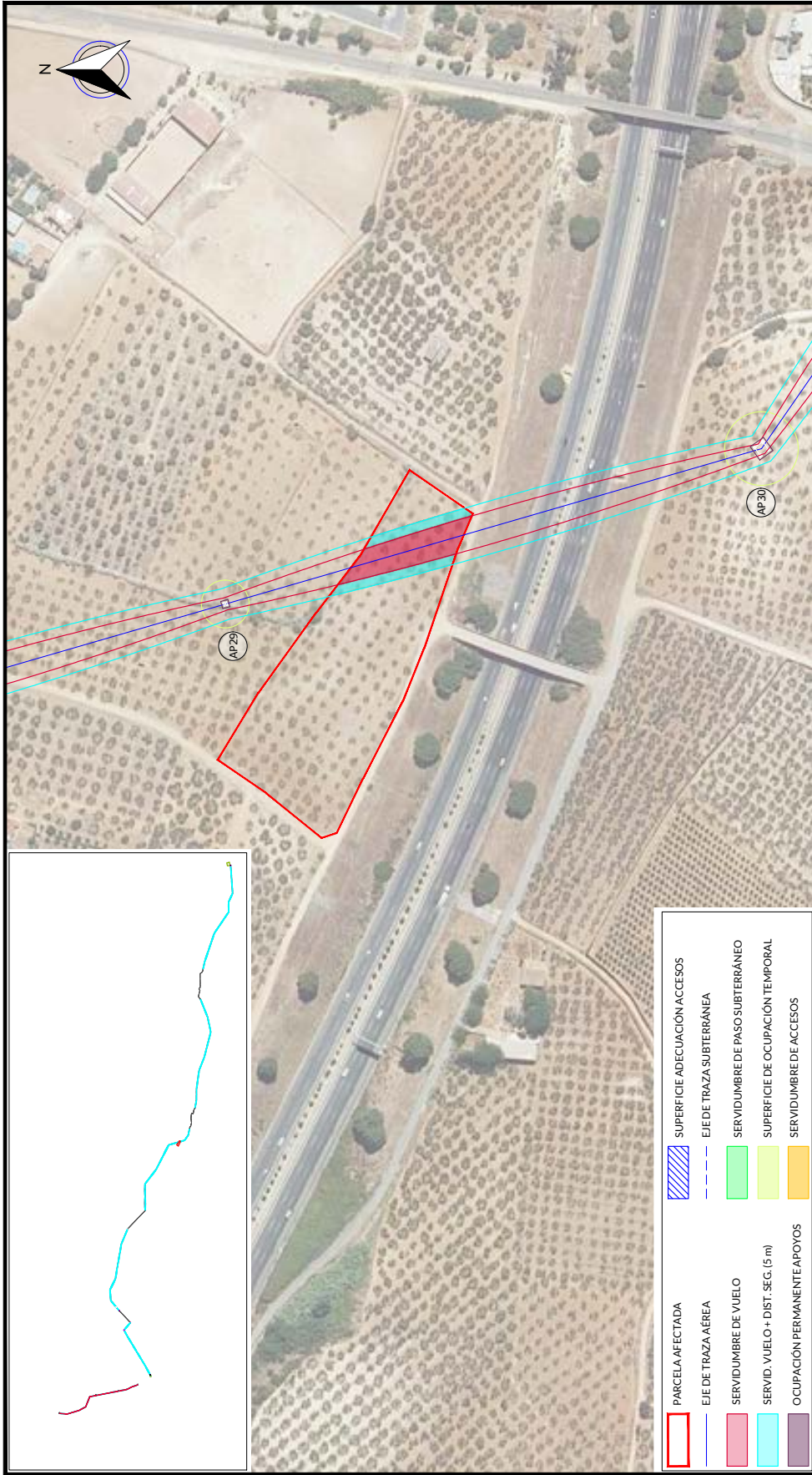
	PARCELA AFECTADA
	SUPERFICIE ADECUACIÓN ACCESOS
	EJE DE TRAZA SUBTERRÁNEA
	SERVIDUMBRE DE PASO SUBTERRÁNEO
	SUPERFICIE DE OCUPACIÓN TEMPORAL
	SERVIDUMBRE DE ACCESOS
	PARCELA AFECTADA
	SUPERFICIE ADECUACIÓN ACCESOS
	EJE DE TRAZA SUBTERRÁNEA
	SERVIDUMBRE DE PASO SUBTERRÁNEO
	SUPERFICIE DE OCUPACIÓN TEMPORAL
	SERVIDUMBRE DE ACCESOS

RELACION DE BIENES Y DERECHOS AFECTADOS POR ARCO 8- EXPTE 285.986																								
DATOS DE LA PARCELA CATASTRAL					AFECCIÓN TRAMO AEREO					AFECCIÓN TRAMO SUBTERRANEO					ACCESO PSF									
Nº de Etica según proyecto	Titular	Dirección catastral	Término Municipal	Parcela	Pol.	Par.	Referencia Catastral	Superficie Catastral (m2)	Clase / Uso particular / Cultivo aprovechamiento	Apoyo	Superficie apoyos (m2)	Longitud de vuelo (m)	Superficie de vuelo (m2)	Superficie Seguridad (m2)	Superficie Acceso al apoyo (m2)	Ocupación temporal (m2)	Longitud de canalización (m)	Permanente Zanjas - Servidumbre Superficie (m2)	Servidumbre Temporal Paso-Máquina + Superficie apoyo (m2)	Servidumbre de paso (m2)	Plano Dominio (m2)			
P74	GARCIA SANCHEZ FERNANDO	Poligono 24 Barrio 10 CERCA DEL PINO. SAN LUCAR LA MAYOR (SEVILLA)	SAN LUCAR LA MAYOR	CERCA DEL PINO	24	10	41087A02400010	9945	Ratío: Matorral / Olivos de secano	1/2 AP29	334	67,40	788,80	690,99	233	233								
REV	FECHA	DISCRECIÓN			PROYECTADO	DIBUJADO	REVISADO	ARROBADO	PROYECTO:													ESCALA:	PROTECCIÓN:	ORIGINAL:
00	MARZO-2023	EDICIÓN INICIAL			LV.H.	D.S.F.	LV.H.	C.R.R.	PSF ARCO 8- EXPTE 285.986													1:2.000	⚡	A3
									AFECCIÓN PARCELA P74															
									DENOMINACIÓN:															
									FICHERO: I-20-024-BDW-03GUP															
									Nº PLANO: 03															
									HOJA Nº: P74 DE 01															



EYDETEC, es el único titular de todos los derechos de propiedad intelectual del presente documento. Todos los derechos están reservados y por tanto su contenido pertenece íntegramente a EYDETEC. El acceso a este documento no supone ni garantiza su reproducción total o parcial, modificación o distribución que en todo caso, estarán prohibidas salvo previo y expreso consentimiento por escrito de EYDETEC. EYDETEC, no asumirá ninguna responsabilidad derivada del uso no autorizado del contenido del presente documento.



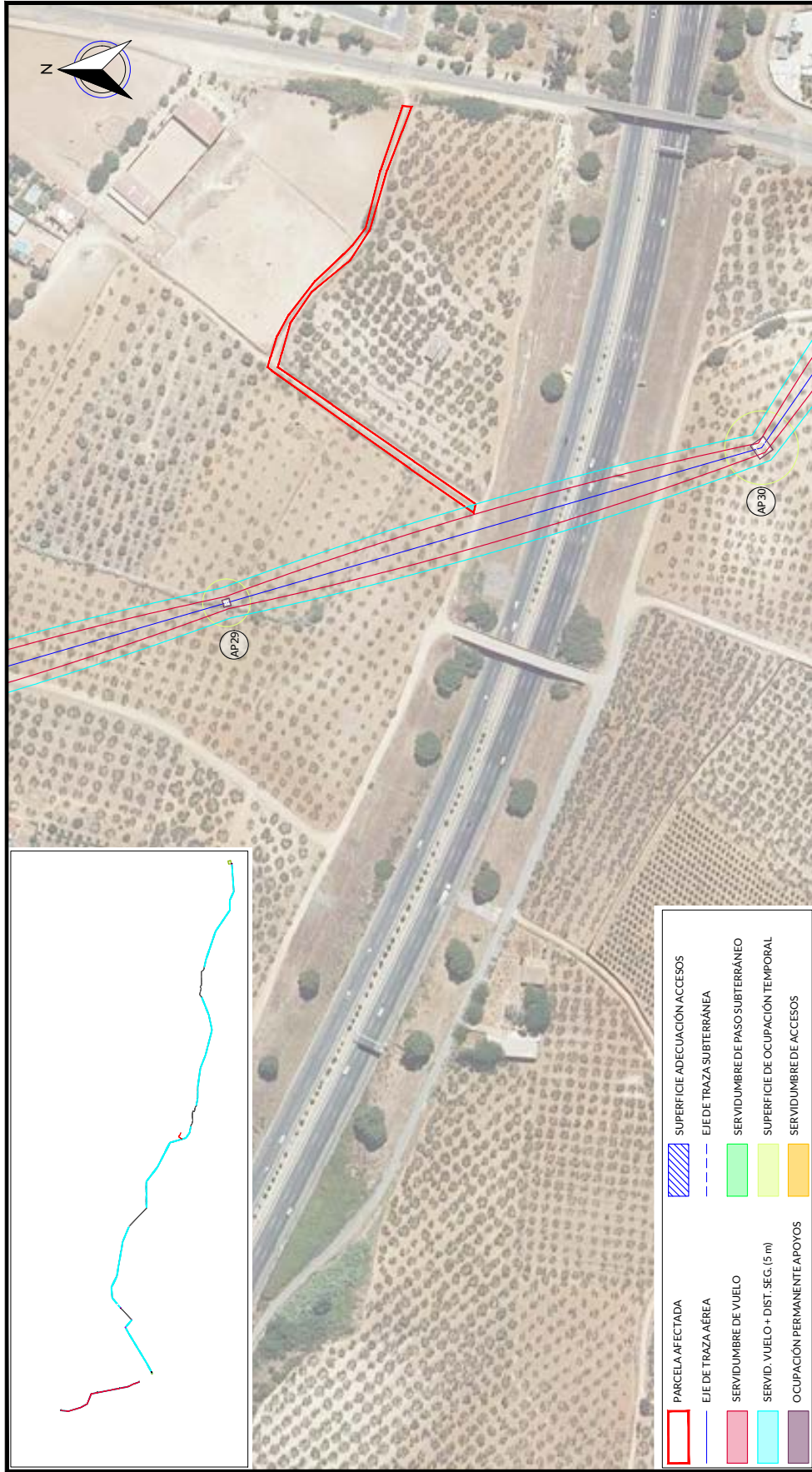


	PARCELA AFECTADA		SUPERFICIE ADECUACION ACCESOS
	EJE DE TRAZA AÉREA		EJE DE TRAZA SUBTERRÁNEA
	SERVIDUMBRE DE VUELO		SERVIDUMBRE DE PASO SUBTERRÁNEO
	SERVID. VUELO + DIST. SEG. (5 m)		SUPERFICIE DE OCUPACIÓN TEMPORAL
	OCUPACIÓN PERMANENTE APOYOS		SERVIDUMBRE DE ACCESOS

Nº de Elica según proyecto	DATOS DE LA PARCELA CATASTRAL				RELACION DE BIENES Y DERECHOS AFECTADOS POR ARCO 8- EXPTE 285.986								AFECCION TRAMO SUBTERRANEO		ACCESO PSF								
	Titular	Dirección catastral	Término Municipal	Parcela	Pol.	Par.	Superficie Catastral	Definición Catastral	Superficie Catastral (m2)	Clase / Uso parcelar / Cultivo aprovechamiento	Apoyo	Superficie apoyos (m2)	Longitud de vuelo (m)	Superficie Vuelo (m2)	Superficie Seguridad (m2)	Superficie Acceso al apoyo (m2)	Ocupación temporal (m2)	Longitud canalización (m)	Permanente: Zanjas - Servidumbre Superficie (m2)	Temporal: Paso-Máquina + Superficie apoyo (m2)	Servidumbre de paso (m2)	Plano Dominio (m2)	
P075	LARIOS MORALES MATILDE	Polígono 26 Parcela 8 CERCA DEL PINO. SAN LUCAR LA MAYOR (SEVILLA)	SAN LUCAR LA MAYOR	CERCA DEL PINO	24	8	41087/02400008	11019	Ratío: /Mozos/ Olivos decaña			62,23	991,15	615,62									
REV.	FECHA	DISCRICION				PROYECTADO	DIBUJADO	REVISADO	APROBADO	PROYECTO:													
00	MARZO-2023	EDICION INICIAL				LV.H.	D.S.F.	LV.H.	C.R.R.	PSF ARCO 8- EXPTE 285.986													
										DENOMINACION:													
										AFECCION PARCELA P75													
										FICHERO: I-20-024-BDW-03GUP													
										Nº PLANO: 03													
										HOJA Nº: P75 DE 01													
										REVISION: 00													
										ESCALA: 1:2.000													
										PROTECCION: ORIGINAL													
										ORIGINAL: A3													

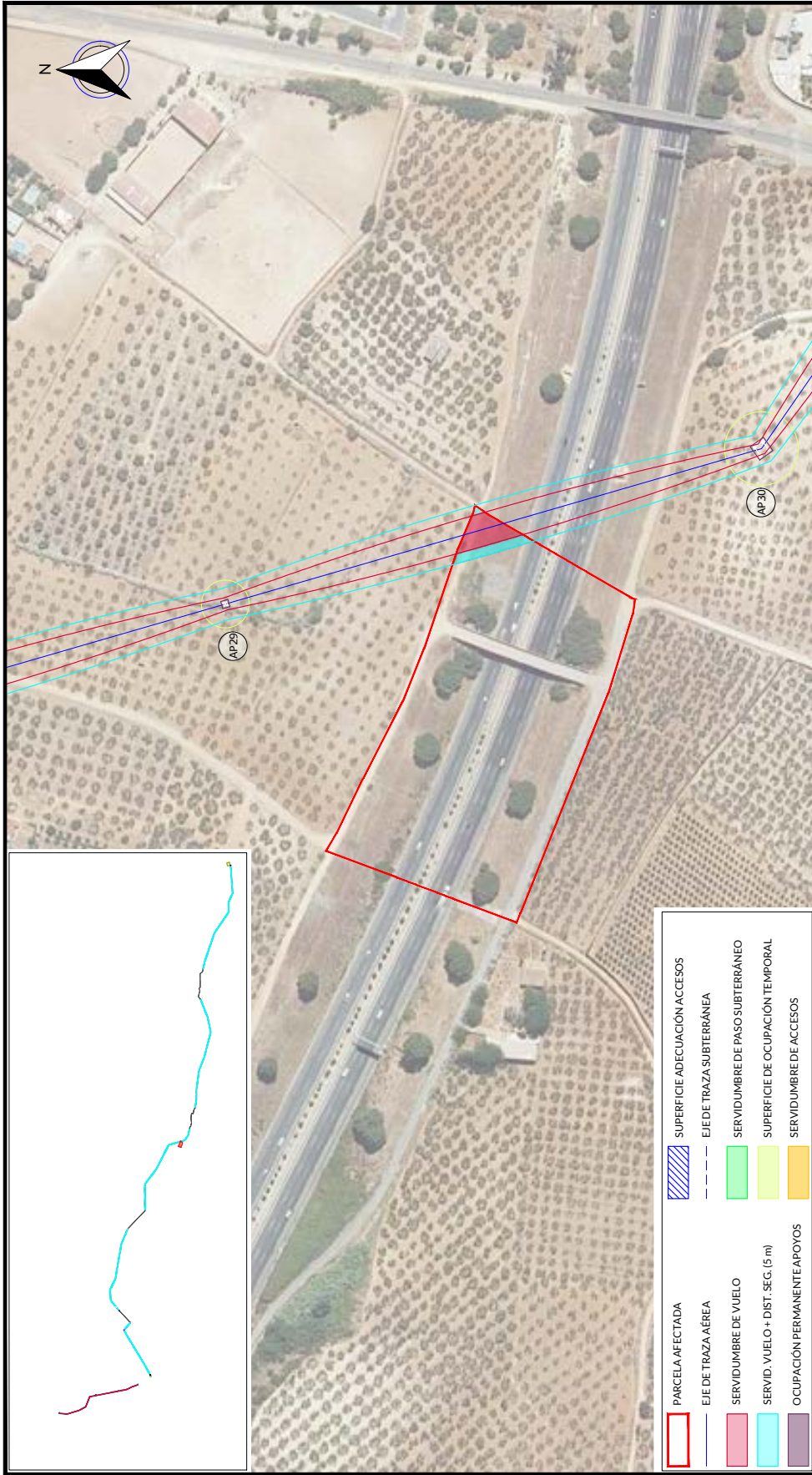


EYDETEC, es el único titular de todos los derechos de propiedad intelectual del presente documento. Todos los derechos están reservados y por tanto su contenido pertenece íntegramente a EYDETEC. El acceso a este documento no supone ni garantiza su reproducción total o parcial, modificación o distribución que, en todo caso, estarán prohibidas salvo previo y expreso consentimiento por escrito de EYDETEC. EYDETEC, no asumirá ninguna responsabilidad derivada del uso no autorizado del contenido del presente documento. Libro 01, Folio 140, Hojas 55-118471, Inscripción 1ª, provincia del CIF B-90883779. Libro 01, Folio 140, Hojas 55-118471, Inscripción 1ª, provincia del CIF B-90883779.



RELACION DE BIENES Y DERECHOS AFECTADOS POR ARCO 8- EXPTE 285.986																					
DATOS DE LA PARCELA CATASTRAL					AFECCION TRAMO AEREO					AFECCION TRAMO SUBTERRANEO					ACCESO PSF						
Nº de Elica según proyecto	Titular	Dirección catastral	Término Municipal	Parcela	Pol.	Par.	Superficie Catastral (m2)	Clase / Uso parcelar / Cultivo aprovechamiento	Apoyo	Superficie apoyos (m2)	Longitud de vuelo (m)	Superficie de vuelo (m2)	Superficie Seguridad (m2)	Superficie Acceso al apoyo (m2)	Ocupación temporal (m2)	Longitud canalización (m)	Permanente: Zanjas+Superficie (m2)	Temporal: Paso-Máquina+Superficie (m2)	Superficie de paso (m2)	Plano Dominio (m2)	
P076	AVUNTAMIENTO DE SANLUCAR LA MAYOR	Polígono 24 Parcela 9009 DISFRUTE. SANLUCAR LA MAYOR (SEVILLA)	SANLUCAR LA MAYOR	DISFRUTE	24	9009	41087/02/09009	Rótulo /Agropecuario/Viñedo comunitario de dominio público					12,85								
REV.	FECHA	DISCRICION		PROYECTADO	DIBUJADO	REVISADO	ARROBADO	PROYECTO:													
00	MARZO-2023	EDICION INICIAL		LV.H.	D.S.F.	LV.H.	C.R.R.	PSF ARCO 8- EXPTE 285.986													
								DENOMINACION:													
								AFECCION PARCELA P76													
								FICHERO: I-20-024-BDW-03GUP													
								Nº PLANO: 03													
								HOJA Nº: P76 DE 01													
								REVISION: 00													
								ESCALA: 1:2.000													
								PROTECCION: ORIGINAL													
								ORIGINAL: A3													



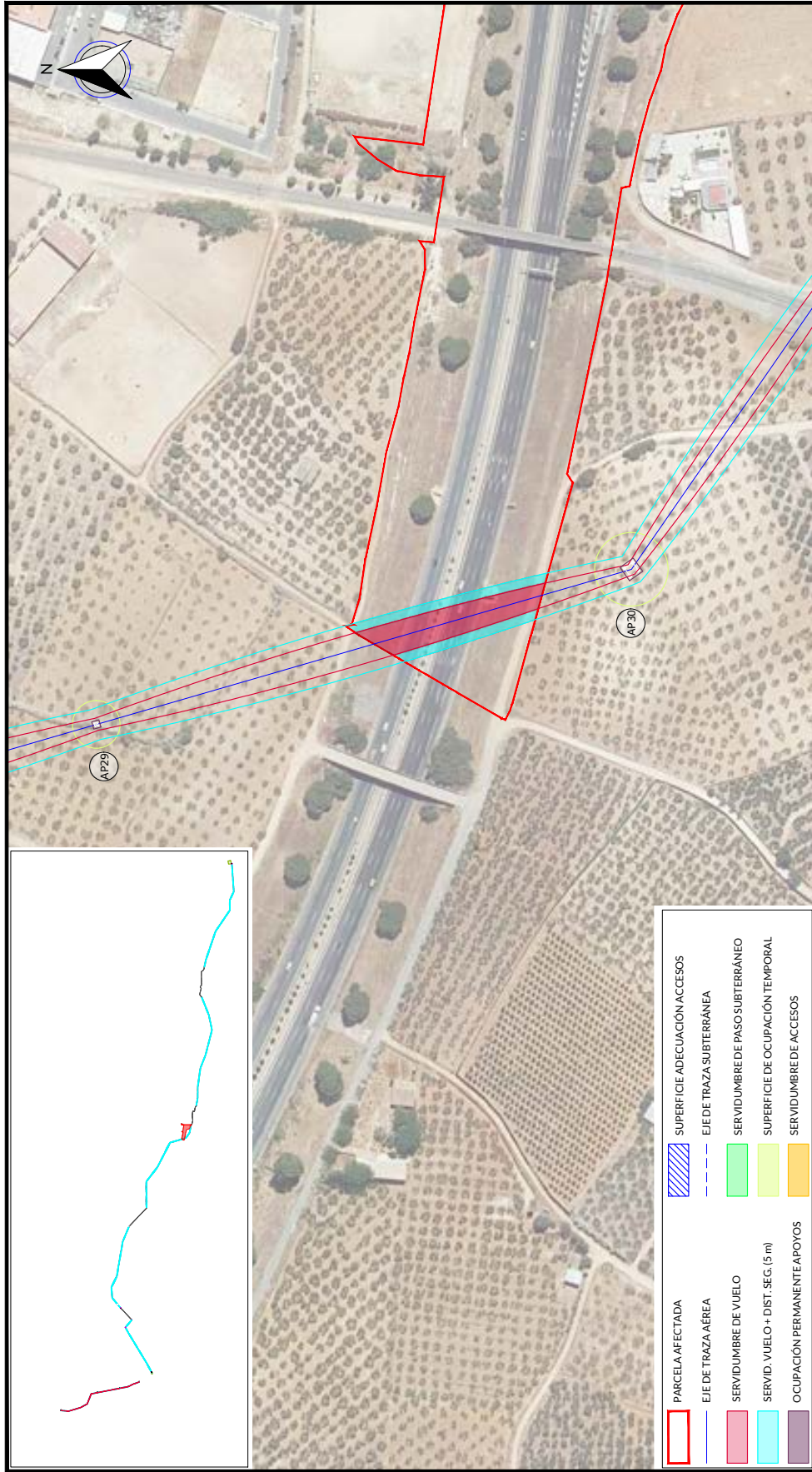


PARCELA AFECTADA	SUPERFICIE ADECUACIÓN ACCESOS
EJE DE TRAZA AÉREA	EJE DE TRAZA SUBTERRÁNEA
SERVIDUMBRE DE VUELO	SERVIDUMBRE DE PASO SUBTERRÁNEO
SERVID. VUELO + DIST. SEG. (5 m)	SUPERFICIE DE OCUPACIÓN TEMPORAL
OCUPACIÓN PERMANENTE APOYOS	SERVIDUMBRE DE ACCESOS

RELACION DE BIENES Y DERECHOS AFECTADOS POR ARCO 8- EXPTE 285.986																							
DATOS DE LA PARCELA CATASTRAL					AFECCION TRAMO AEREO					AFECCION TRAMO SUBTERRANEO					ACCESO PSF								
Nº de Etica según proyecto	Titular	Dirección catastral	Término Municipal	Parcela	Pol.	Par.	Referencia Catastral	Superficie Catastral (m2)	Clase / Uso parcelar / Cultivo aprovechamiento	Apoyo	Superficie apoyos (m2)	Longitud de vuelo (m)	Servidumbre Vuelo (m2)	Servidumbre Seguridad (m2)	Superficie Acceso al apoyo (m2)	Ocupación temporal (m2)	Longitud de canalización (m)	Permanente Zanjas - Superficie (m2)	Servidumbre Paso-Máquina + Superficie apoyo (m2)	Servidumbre Temporal Paso-Máquina + Superficie apoyo (m2)	Plano Dominio (m2)	Servidumbre de paso (m2)	
P077	JUNTA DE ANDALUCIA	POLIGONO 24 Parcela 90324U OVIA DE SEVILLAA HUELVA SANLUCARLA MAYOR (SEVILLA)	ESCALIFICAR LAMAYOR	AUTOVIA DE SEVILLA A HUELVA	24	9012	41087A02409012	19.284	Rótulo /Agrupar/ Vía de comunicación de dominio publico			22,00	376,69	221,75									
REV.	FECHA	DISCRICION		PROYECTADO	DIBUJADO	REVISADO	APROBADO	PROYECTO:															
00	MARZO-2023	EDICION INICIAL		LV.H.	D.S.F.	LV.H.	C.R.R.	PSF ARCO 8- EXPTE 285.986															
								DENOMINACION:															
								AFECCION PARCELA P77															
								FICHERO: I-20-024-BDW-03GUP															
								Nº PLANO: 03															
								HOJA Nº: P77 DE 01															
								REVISION: 00															
								ESCALA: 1:2.000															
								PROTECCION: ORIGINAL: A3															



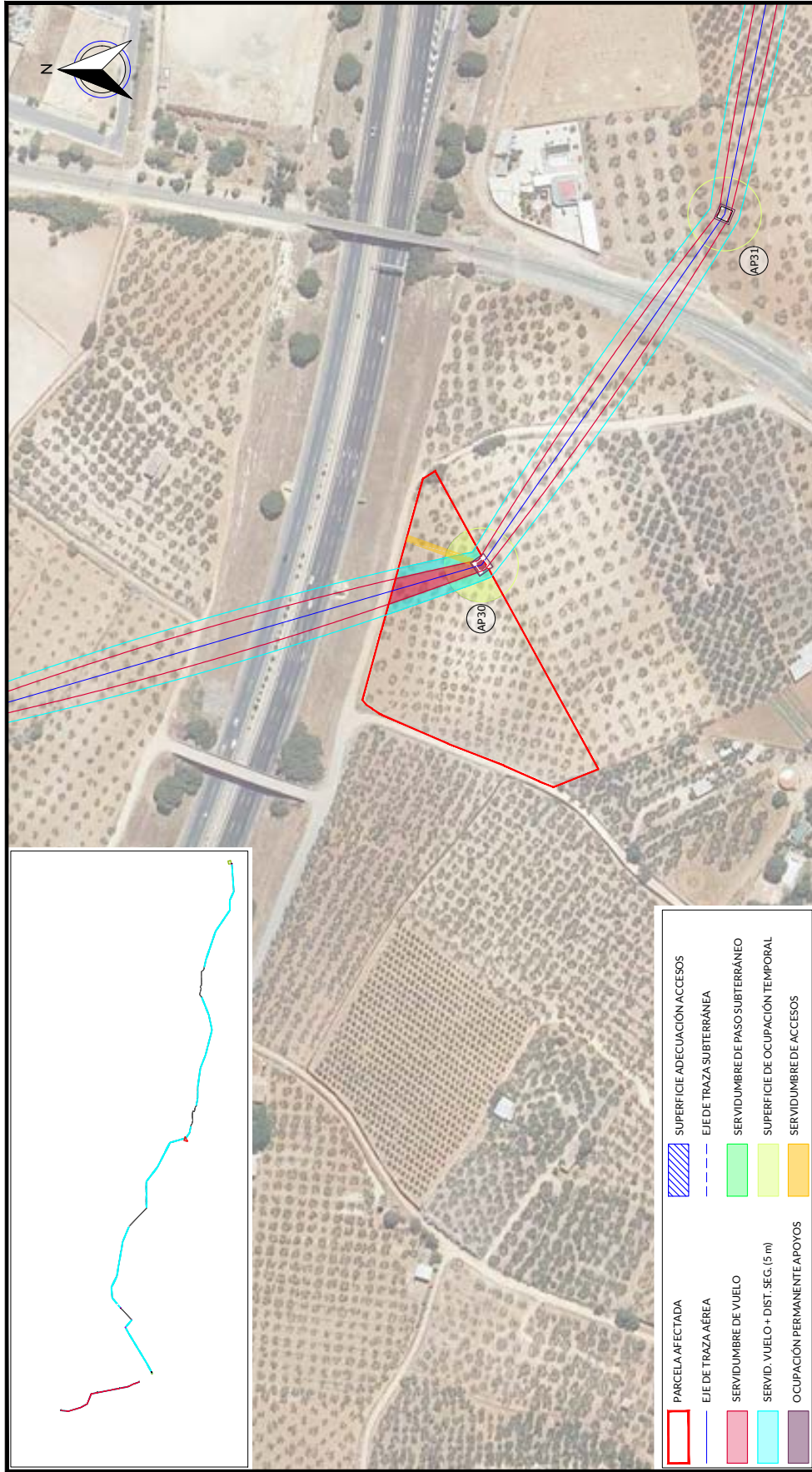
EYDETEC, es el único titular de todos los derechos de propiedad intelectual del presente documento. Todos los derechos están reservados y por tanto su contenido pertenece íntegramente a EYDETEC. El acceso a este documento no supone ni garantiza su reproducción total o parcial, modificación o distribución que en todo caso, estarán prohibidas salvo previo y expreso consentimiento por escrito de EYDETEC. EYDETEC, no asumirá ninguna responsabilidad derivada del uso no autorizado del contenido del presente documento. Libro 01, Folio 140, Hojas SE-118477, Inscripción 1ª, provincia del CIF B-90883779



	PARCELA AFECTADA
	EJE DE TRAZA AÉREA
	SERVIDUMBRE DE PASO SUBTERRÁNEO
	SERVIDUMBRE DE VUELO
	SERVIDUMBRE DE OCUPACIÓN TEMPORAL
	SERVIDUMBRE DE ACCESOS

RELACION DE BIENES Y DERECHOS AFECTADOS POR ARCO 8- EXPTE 285.986																					
DATOS DE LA PARCELA CATASTRAL					AFECCION TRAMO AEREO					AFECCION TRAMO SUBTERRANEO					ACCESO PSF						
Nº de Elica proyecto	P78	Titular	MINISTERIO DE TRANSPORTES, MOVILIDAD Y AGENDA URBANA	Dirección catastral	Pol. Par.	Parcela	Parcela Catastral	Superficie Catastral (m2)	Clase / Uso parcelación / Cultivo-sproestamiento	Apoyo	Superficie apoyo (m2)	Longitud de vuelo (m)	Servidumbre Vuelo (m2)	Servidumbre Seguridad (m2)	Superficie Acceso al apoyo (m2)	Ocupación temporal (m2)	Longitud de canalización (m)	Servidumbre Permanente Zanjas+ Superficie (m2)	Servidumbre Temporal Paso-Máquina+ Superficie (m2)	Servidumbre de paso (m2)	Plano Dominio (m2)
				Pol. Par. 6	6	6	4101500069007	77922	Rótulo / Agrarío / Vicio de comunicación de dominio publico		92,95	141350	93220				22,44	44,88	67,32		
REV	00	FECHA	MARZO-2023	DISECCION	EDICION INICIAL	DIBUJADO	D.S.F.	LV.H.	REVISADO	ARROBADO	C.R.R.	PROYECTO: PSF ARCO 8- EXPTE 285.986									
DENOMINACION:												AFECCION PARCELA P78									
FICHERO: I-20-024-BDW-03GUP												Nº PLANO: 03		HOJA Nº: P78 DE 01		REVISION: 00		ESCALA: 1:2.000		PROTECCION: ORIGINAL: A3	



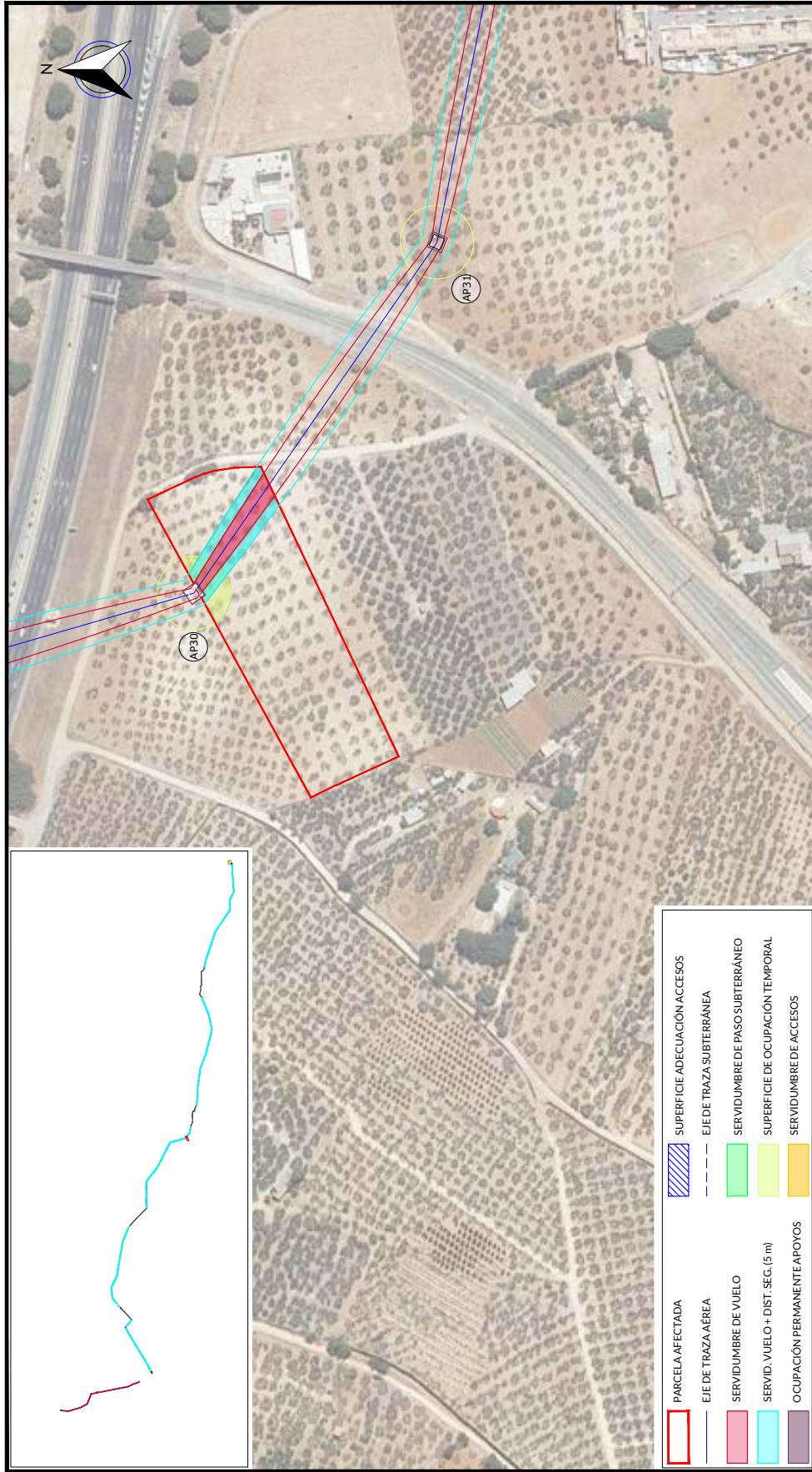


PARCELA AFECTADA	SUPERFICIE ADECUACIÓN ACCESOS
EJE DE TRAZA AÉREA	EJE DE TRAZA SUBTERRÁNEA
SERVIDUMBRE DE VUELO	SERVIDUMBRE DE PASO SUBTERRÁNEO
SERVID. VUELO + DIST. SEG. (5 m)	SUPERFICIE DE OCUPACIÓN TEMPORAL
OCUPACIÓN PERMANENTE APOYOS	SERVIDUMBRE DE ACCESOS

RELACION DE BIENES Y DERECHOS AFECTADOS POR ARCO 8- EXPTE 285.986																							
DATOS DE LA PARCELA CATASTRAL					AFECCION TRAMO AEREO					AFECCION TRAMO SUBTERRANEO					ACCESO PSF								
Nº de Elica según proyecto	Titular	Dirección catastral	Término Municipal	Parcela	Pol.	Par.	Superficie Catastral (m2)	Clase / Uso participativa / Cultivo-sproveschamiento	Apoyo	Superficie apoyos (m2)	Longitud de vuelo (m)	Superficie de vuelo (m2)	Superficie de Seguridad (m2)	Superficie Acceso al apoyo (m2)	Ocupación temporal (m2)	Longitud de canalización (m)	Servidumbre Permanente: Zanjas+ Superficie (m2)	Servidumbre Temporal: Paso-Maquina+ Superficie (m2)	Servidumbre de paso (m2)	Plano Dominio (m2)			
P779	DE LA ROSA VALERO MARIA NIEVES DE LA ROSA VALERO JULIANA DE LA ROSA VALERO MIGUELA	Polígono 6 Parcela 13 C/NODE MALPARTIDO, BENACAZON (SEVILLA)	BENACAZON	C/NODE MALPARTIDO	6	13	41015000600013	Ratío: /Mojos/ Olivos secano	1/2 AP30	5748	52,02	464,66	52350	14888	690								
REV	FECHA	DISCRICION			PROYECTADO	DIBUJADO	REVISADO	APROBADO	PROYECTO:												ESCALA:	PROTECCION:	ORIGINAL:
00	MARZO-2023	EDICION INICIAL			LV.H.	D.S.F.	LV.H.	C.R.R.	PSF ARCO 8- EXPTE 285.986												1:2.000	⊕	A3
									AFECCION PARCELA P779														
									DENOMINACION:														
									FICHERO:														
									I-20-024-BDW-03GUP														
									Nº PLANO: 03														
									HOJA Nº: P79 DE 01														
									REVISION: 00														



EYDETEC, es el único titular de todos los derechos de propiedad intelectual del presente documento. Todos los derechos están reservados y por tanto su contenido pertenece única y exclusivamente a EYDETEC. El acceso a este documento no supone ni autoriza el uso no autorizado del contenido del presente documento. EYDETEC, no asumirá ninguna responsabilidad derivada del uso no autorizado del contenido del presente documento. ENERGIA Y DESARROLLO TECNOLÓGICO, S.L. inscrita en el Registro Mercantil de Sevilla, al tomo 6579, Libro 0, Folio 140, Hoja SE-118477, Inscripción 1ª, provincia del C.I.F. B-90883774

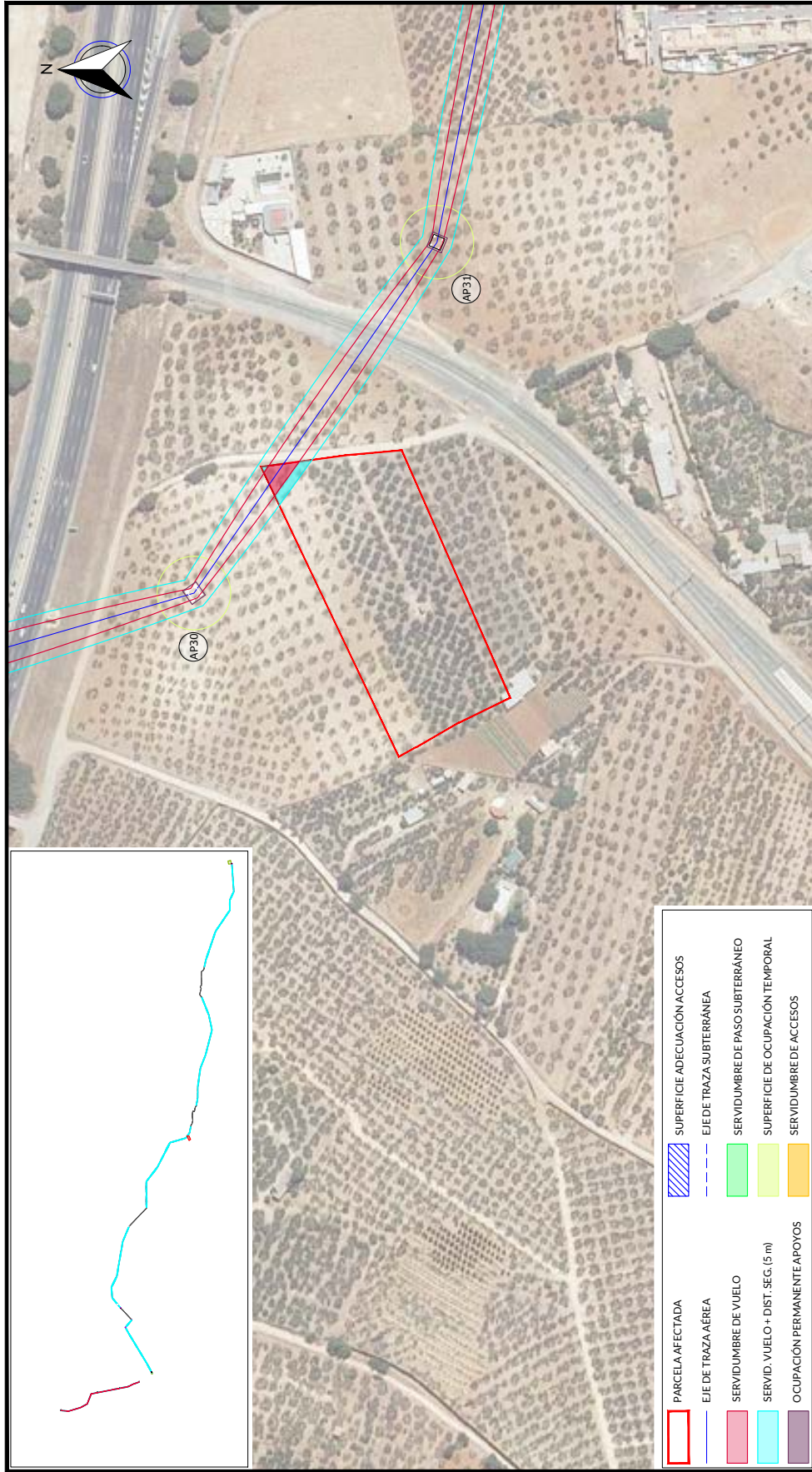


	PARCELA AFECTADA
	EJE DE TRAZA AÉREA
	SERVIDUMBRE DE VUELO
	SERVIDUMBRE DE PASO SUBTERRÁNEO
	SERVIDUMBRE DE OCUPACIÓN TEMPORAL
	SERVIDUMBRE DE ACCESOS
	SUPERFICIE ADECUACIÓN ACCESOS
	EJE DE TRAZA SUBTERRÁNEA
	SERVIDUMBRE DE PASO SUBTERRÁNEO
	SUPERFICIE DE OCUPACIÓN TEMPORAL
	SERVIDUMBRE DE ACCESOS

RELACION DE BIENES Y DERECHOS AFECTADOS POR ARCO 8- EXPT 285.986																					
DATOS DE LA PARCELA CATASTRAL					AFECCION TRAMO AEREO					AFECCION TRAMO SUBTERRANEO		ACCESO PSF									
Nº de Elica según proyecto	Titular	Dirección catastral	Término Municipal	Parcela	Pol.	Par.	Superficie Catastral (m2)	Clas. / Uso parcelar / Cultivo-sroves-tambieno	Apoyo	Superficie apoyo (m2)	Longitud de vuelo (m)	Superficie vuelo (m2)	Superficie Seguridad (m2)	Superficie Acceso al apoyo (m2)	Ocupación temporal (m2)	Longitud canalización (m)	Servidumbre Permanente: Zanja+ Superficie (m2)	Servidumbre Temporal Paso-Maquina+ Superficie (m2)	Servidumbre de paso (m2)	Plano Dominio (m2)	
P080	TORRES RODRIGUEZ ANTONIO BAUTISTA TORRES ANA MARIA	Polligro 6 Parcela 12 C/NO DE MALPARTIDO, BENAFAZON (SEVILLA)	BENAFAZON	C/NO DE MALPARTIDO	6	12	410150004000032	Ratío: /Olivos secano	1/2 AP30	17,33	67,72	620,63	675,38	510							
REV	FECHA	DISCRICION		PROYECTADO	DIBUJADO	REVISADO	ARROBADO	PROYECTO:													
00	MARZO-2023	EDICIÓN INICIAL		LV.H.	D.S.F.	LV.H.	C.R.R.	PSF ARCO 8- EXPT 285.986													
								DENOMINACION:													
								AFECCION PARCELA P80													
								FICHERO: I-20-024-BDW-03GUP													
								Nº PLANO: 03													
								HOJA Nº: P80 DE 01													
								REVISION: 00													
								ESCALA: 1:2.000													
								PROTECCION: ORIGINAL													
								ORIGINAL: A3													



EYDETEC, es el único titular de todos los derechos de propiedad intelectual del presente documento. Todos los derechos están reservados y por tanto su contenido pertenece única y exclusivamente a EYDETEC. El acceso a este documento no supone ni garantiza su reproducción total o parcial, modificación o distribución que, en todo caso, estarán prohibidos salvo previo y expreso consentimiento por escrito de EYDETEC. EYDETEC, no asumirá ninguna responsabilidad derivada del uso no autorizado del contenido del presente documento. Libro 01, Folio 140, Hojas 56-57, Inscripción 1ª, provincia del CIF B-90883779

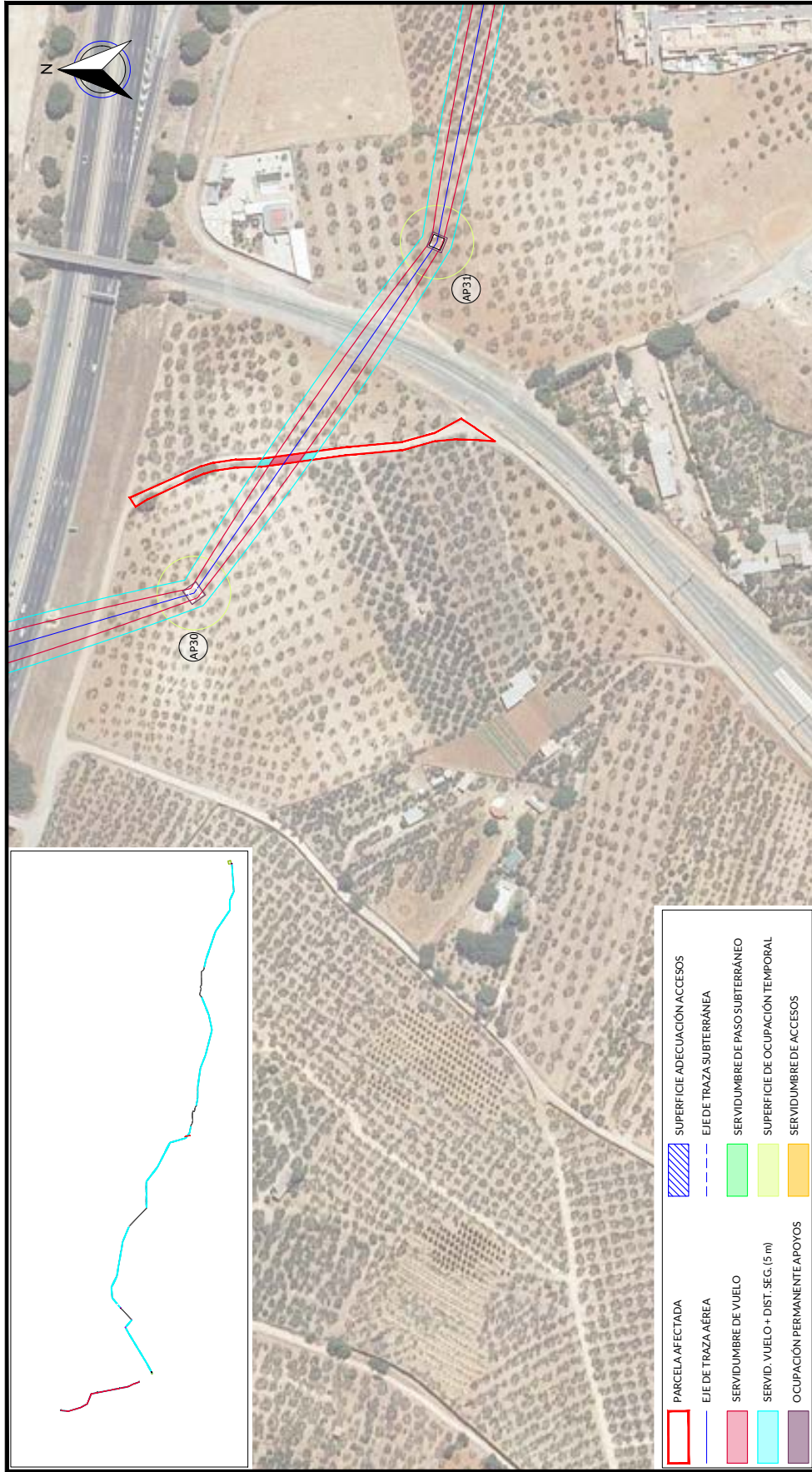


Parcela afectada	Superficie adecuación accesos
<span style="border: 1px solid red; display: inline-block; width: 10px; height: 10px;"></span>	<span style="background-color: #cccccc; border: 1px solid black; display: inline-block; width: 10px; height: 10px;"></span> SUPERFICIE ADECUACIÓN ACCESOS
<span style="border-bottom: 1px dashed blue; display: inline-block; width: 10px; height: 10px;"></span>	<span style="border-bottom: 1px dashed blue; display: inline-block; width: 10px; height: 10px;"></span> EJE DE TRAZA SUBTERRÁNEA
<span style="background-color: #90ee90; border: 1px solid black; display: inline-block; width: 10px; height: 10px;"></span>	<span style="background-color: #90ee90; border: 1px solid black; display: inline-block; width: 10px; height: 10px;"></span> SERVIDUMBRE DE PASO SUBTERRÁNEO
<span style="background-color: #00bfff; border: 1px solid black; display: inline-block; width: 10px; height: 10px;"></span>	<span style="background-color: #00bfff; border: 1px solid black; display: inline-block; width: 10px; height: 10px;"></span> SUPERFICIE DE OCUPACIÓN TEMPORAL
<span style="background-color: #800080; border: 1px solid black; display: inline-block; width: 10px; height: 10px;"></span>	<span style="background-color: #800080; border: 1px solid black; display: inline-block; width: 10px; height: 10px;"></span> SERVIDUMBRE DE ACCESOS

RELACION DE BIENES Y DERECHOS AFECTADOS POR ARCO 8- EXPTE 285.986															
DATOS DE LA PARCELA CATASTRAL					AFECCION TRAMO AEREO					ACCESO PSF					
Nº de Elica según proyecto	Titular	Dirección catastral	Término Municipal	Parcela	Pol.	Par.	Superficie Catastral (m2)	Clase / Uso parcelar / Cultivo-sprovesamiento	Apoyo	Superficie apoyo (m2)	Longitud canalización (m)	Superficie Permanente Zona+ Servidumbre Superficie (m2)	Servidumbre Temporal Paso-Maquina+ Superficie (m2)	Servidumbre de paso (m2)	Plano Dominio (m2)
P081	GONZALEZ ALFONSO SALVO MIRANDA GONZALEZ JOSE JUAN	Polligono 6 Parcela 11 ENCLAVE MALPARTIDO BENACAZON (SEVILLA)	BENACAZON	ENCLAVE MALPARTIDO	6	11	410154004000011	Ratío de Olivos secano		13,29	137,72	137,08			
PROYECTO: PSF ARCO 8- EXPTE 285.986															
DENOMINACIÓN: AFECCION PARCELA P81															
FICHERO: I-20-024-BDW-03GUP															
Nº PLANO: 03															
HOJA Nº: P81 DE 01															
REVISIÓN: 00															
ESCALA: 1:2.000															
PROTECCIÓN: ORIGINAL															
ORIGINAL: A3															



EYDETEC, es el único titular de todos los derechos de propiedad intelectual del presente documento. Todos los derechos están reservados y por tanto su contenido pertenece única y exclusivamente a EYDETEC. El acceso a este documento no supondrá en forma alguna, licencia para su reproducción total o parcial, modificación o distribución que, en todo caso, estarán prohibidas salvo previo y expreso consentimiento por escrito de EYDETEC. EYDETEC, no asumirá ninguna responsabilidad derivada del uso no autorizado del contenido del presente documento. ENERGIYA Y DESARROLLO TECNOLÓGICO, S.L. inscrita en el Registro Mercantil de Sevilla, al tomo 6579, Libro 0, Folio 140, Hoja SE-118471, inscripción 1ª, provincia del CIF B-90883779



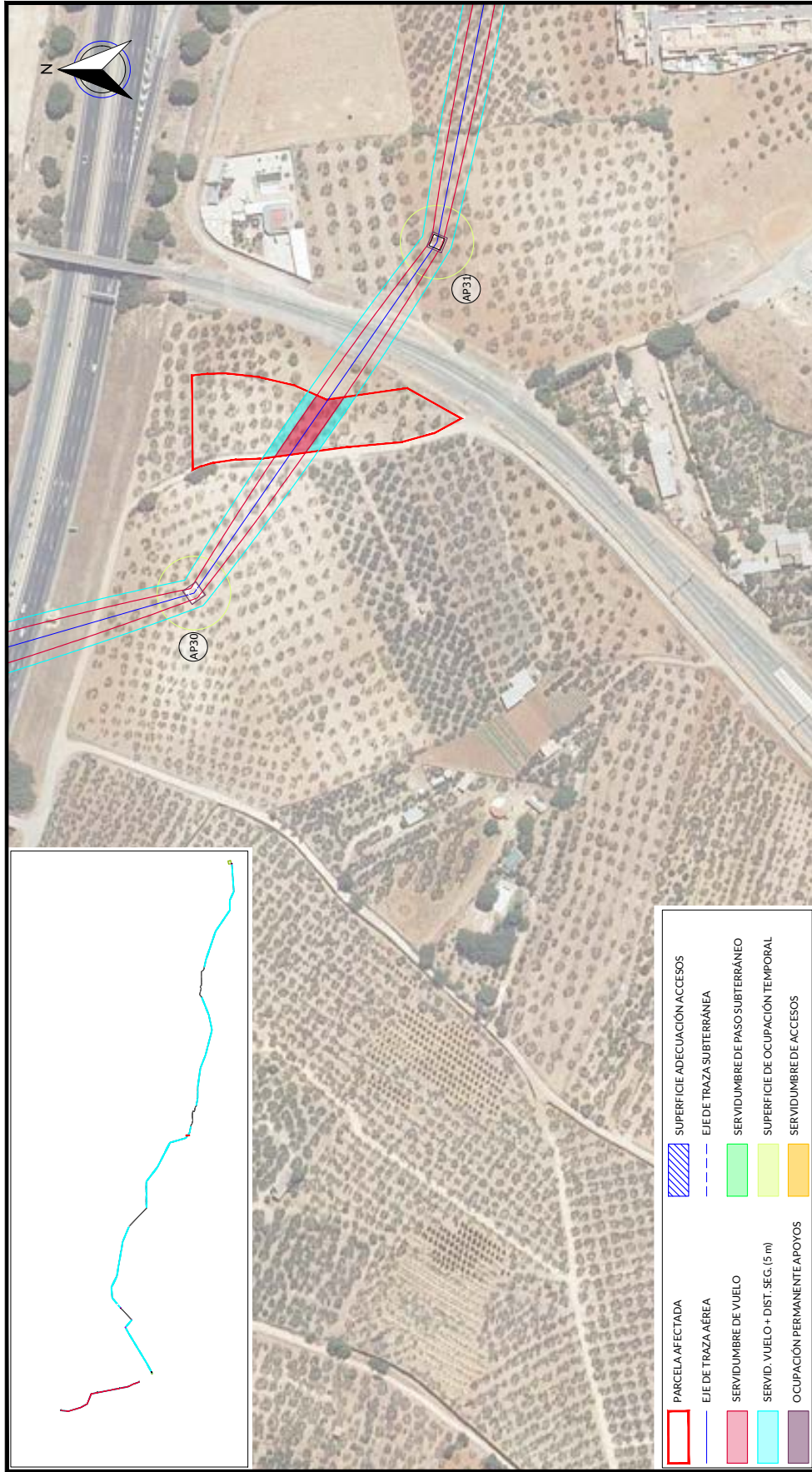
PARCELA AFECTADA	SUPERFICIE ADECUACIÓN ACCESOS
EJE DE TRAZA AÉREA	EJE DE TRAZA SUBTERRÁNEA
SERVIDUMBRE DE VUELO	SERVIDUMBRE DE PASO SUBTERRÁNEO
SERVID. VUELO + DIST. SEG. (5 m)	SUPERFICIE DE OCUPACIÓN TEMPORAL
OCUPACIÓN PERMANENTE APOYOS	SERVIDUMBRE DE ACCESOS

RELACION DE BIENES Y DERECHOS AFECTADOS POR ARCO 8- EXPTE 285.986																									
DATOS DE LA PARCELA CATASTRAL						AFECCION TRAMO AEREO						AFECCION TRAMO SUBTERRANEO		ACCESO PSF											
Nº de Elica según proyecto	Titular	Dirección catastral	Término Municipal	Parcela	Pol.	Par.	Referencia Catastral	Superficie Catastral (m2)	Clase / Uso parcelar / Cultivo aprovechamiento	Rótulo / Agrario / Vicio comarcanación de dominio publico	Apoyo	Superficie apoyo (m2)	Longitud de vuelo (m)	Servidumbre Vuelo (m2)	Servidumbre Seguridad (m2)	Superficie Acceso al apoyo (m2)	Ocupación temporal (m2)	Longitud canalización (m)	Servidumbre Permanente Zanja+ Superficie (m2)	Servidumbre Temporal Paso-Maquina+ Superficie (m2)	Servidumbre de paso (m2)	Plano Dominio (m2)			
P082	AYUNTAMIENTO DE BENAÇAZON	Relieve y Parcelas P084, CH04 DE MALPARTIDO BENAÇAZON (SEVILLA)	BENAÇAZON	CLASO DE MALPARTIDO	6	P004	41015400049004	924	Rótulo / Agrario / Vicio comarcanación de dominio publico			57,75	69,37	57,05											
PROYECTO: PSF ARCO 8- EXPTE 285.986																									
DISECCIÓN																									
EDICIÓN INICIAL																									
DIBUJADO												LVH.		D.S.F.		LVH.		C.R.R.		REVISADO		ARROBADO		PROYECTO:	
PROYECTADO												LVH.		D.S.F.		LVH.		C.R.R.		DIBUJADO		ARROBADO		PROYECTO:	
FECHA												MARZO-2023													
DENOMINACIÓN:												AFECCION PARCELA P82													
FICHERO:												I-20-024-BDW-03GUP													
Nº PLANO:												03													
HOJA Nº:												P82 DE 01													
REVISIÓN:												00													
ESCALA:												1:2.000													
PROTECCIÓN:												ORIGINAL													



EYDETEC, es el único titular de todos los derechos de propiedad intelectual del presente documento. Todos los derechos están reservados y por tanto su contenido pertenece íntica y exclusivamente a EYDETEC. El acceso a este documento no supondrá en forma alguna, licencia para su reproducción total o parcial, modificación o distribución que, en todo caso, estarán prohibidas salvo previo y expreso consentimiento por escrito de EYDETEC. EYDETEC, no asumirá ninguna responsabilidad derivada del uso no autorizado del contenido del presente documento. Libro 01, Folia 140, Hojas SE-118471, inscripción 1ª, provincia del CIF B-90883779

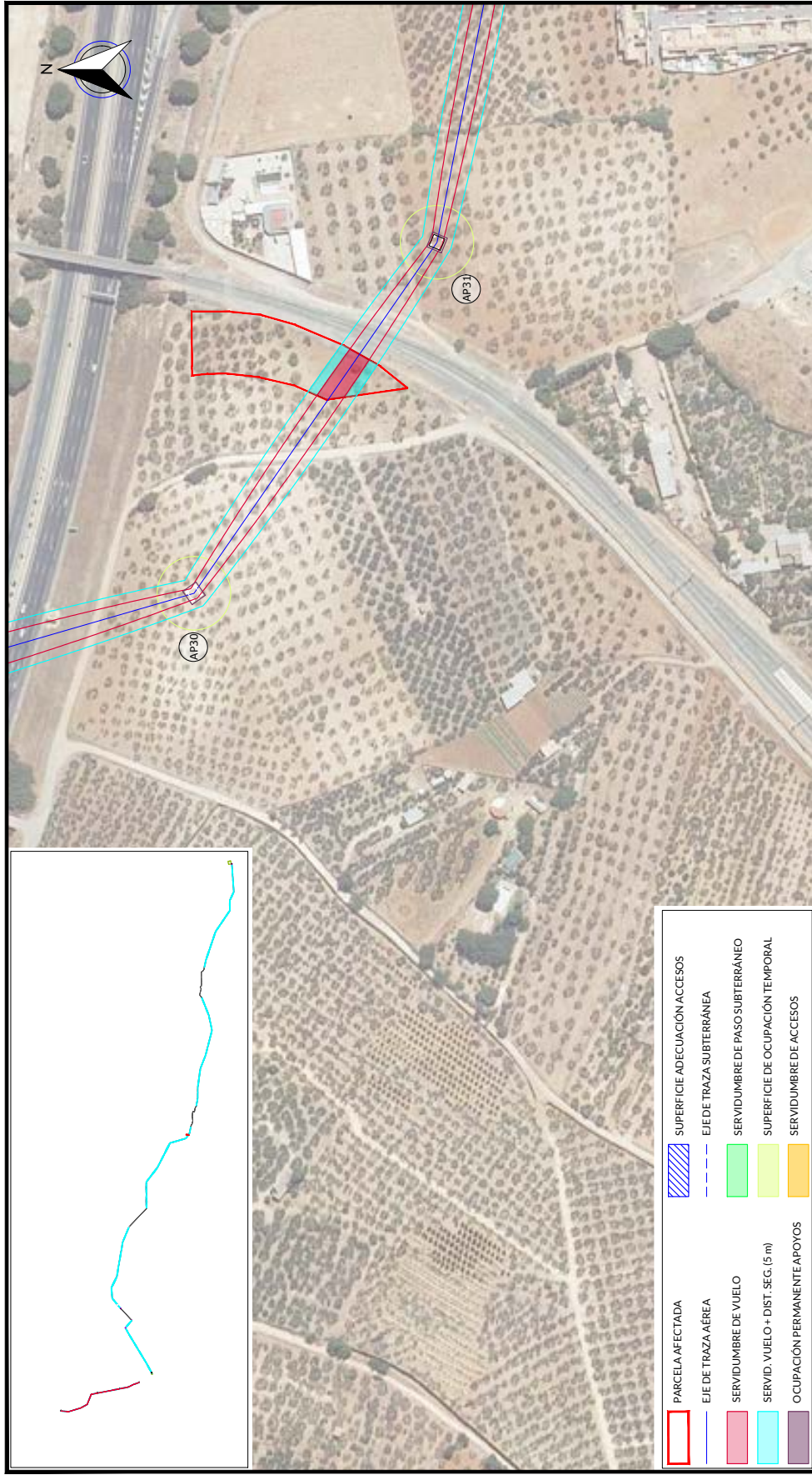




RELACION DE BIENES Y DERECHOS AFECTADOS POR ARCO 8- EXPTE 285.986															
DATOS DE LA PARCELA CATASTRAL				AFECCION TRAMO AEREO				AFECCION TRAMO SUBTERRANEO		ACCESO PSF					
Nº de Elica según proyecto	Titular	Dirección catastral	Término Municipal	Parcela	Pol.	Par.	Superficie Catastral (m2)	Clase / Uso parcelar / Cultivo aprovechamiento	Apoyo	Superficie apoyo (m2)	Longitud canalización (m)	Superficie Permanente Zona+ Superficie	Servidumbre Temporal Paso-Maquina+ Superficie	Servidumbre de paso (m2)	Plano Dominio (m2)
P083	EN INVESTIGACION	Polligro 6 BENEDELMALPARTIDO, BENAFAZON (BENAFAZON SEVILLA)	BENAFAZON	CANOTE MALPARTIDO	6	19	41015000600039	Ratío / Matorral / Olivos secano			35,90	454,70	386,65		
PROYECTO: PSF ARCO 8- EXPTE 285.986															
DENOMINACION: AFECCION PARCELA P83															
FICHERO: I-20-024-BDW-03GUP															
Nº PLANO: 03															
HOJA Nº: P83 DE 01															
REVISION: 00															
ESCALA: 1:2.000															
PROTECCION: ORIGINAL															
ORIGINAL: A3															



EYDETEC, es el único titular de todos los derechos de propiedad intelectual del presente documento. Todos los derechos están reservados y por tanto su contenido pertenece única y exclusivamente a EYDETEC. El acceso a este documento no supondrá en forma alguna, licencia para su reproducción total o parcial, modificación o distribución que, en todo caso, estarán prohibidas salvo previo y expreso consentimiento por escrito de EYDETEC. EYDETEC, no asumirá ninguna responsabilidad derivada del uso no autorizado del contenido del presente documento. ENERJIA Y DESARROLLO TECNOLÓGICO, S.L. inscrita en el Registro Mercantil de Sevilla, al tomo 6579, Libro 0, Folio 140, Hoja SE-118471, inscripción 1ª, provincia del CIF B-90883779

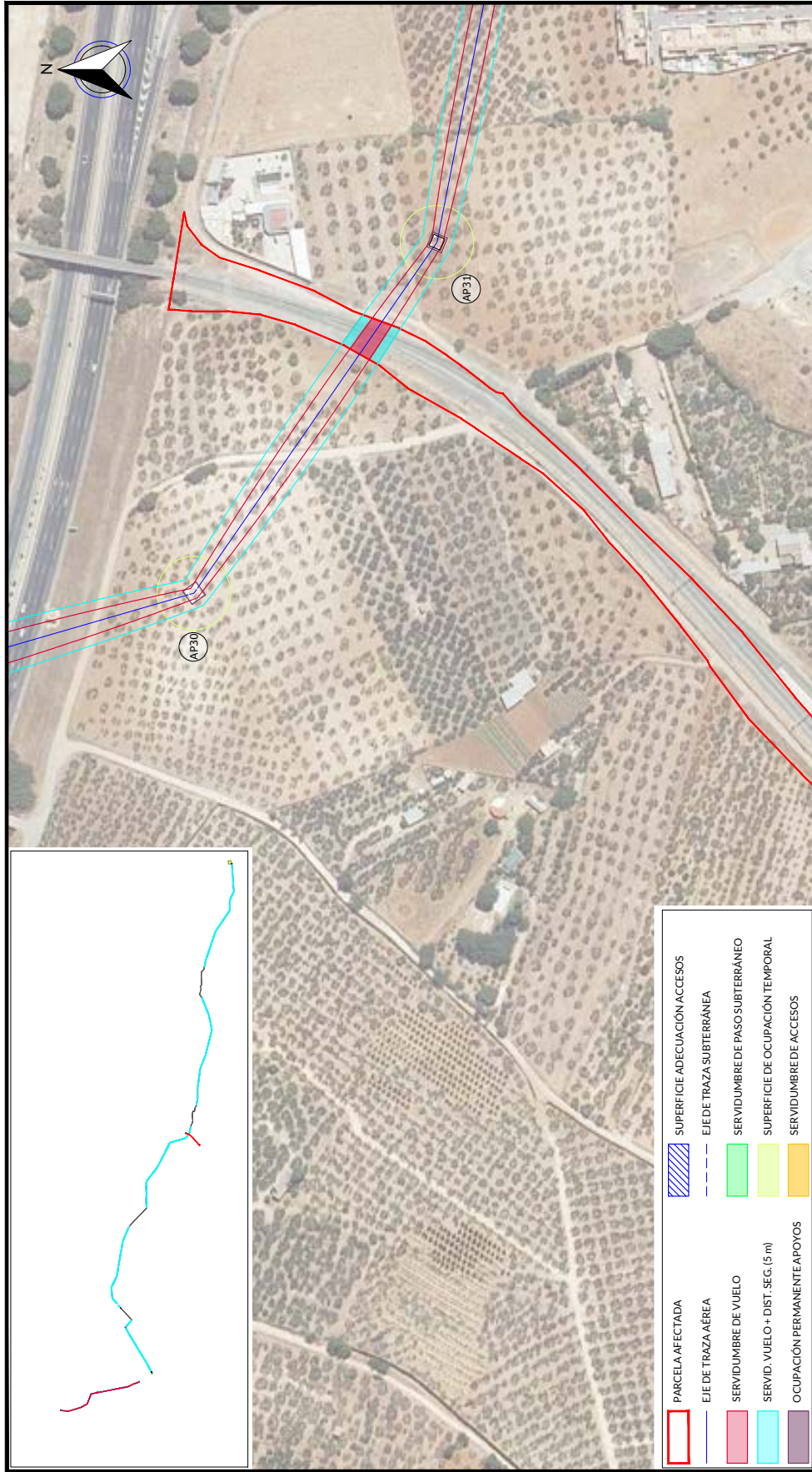


	PARCELA AFECTADA
	EJE DE TRAZA AÉREA
	SERVIDUMBRE DE VUELO
	SERVIDUMBRE DE PASO SUBTERRÁNEO
	SERVIDUMBRE DE OCUPACIÓN TEMPORAL
	SERVIDUMBRE DE ACCESOS
	OCUPACIÓN PERMANENTE/APOYOS

RELACION DE BIENES Y DERECHOS AFECTADOS POR ARCO 8- EXPTE 285.986																						
DATOS DE LA PARCELA CATASTRAL				AFECCIÓN TRAMO AÉREO				AFECCIÓN TRAMO SUBTERRÁNEO		ACCESO PSF												
Nº de Elica según proyecto	Titular	Dirección catastral	Término Municipal	Parcela	Pol.	Par.	Referencia Catastral	Superficie Catastral (m2)	Clase / Uso parcelar / Cultivo aprovechamiento	Apoyo	Superficie apoyo (m2)	Longitud de vuelo (m)	Superficie de vuelo (m2)	Superficie de Seguridad (m2)	Superficie Acceso al apoyo (m2)	Ocupación temporal (m2)	Longitud canalización (m)	Servidumbre Permanente: Zanja+Superficie (m2)	Servidumbre Temporal: Paso-Máquina+Superficie (m2)	Servidumbre de paso (m2)	Plano Dominio (m2)	
P084	GARRIDO BARBERA JUAN MANUEL	Póligono 6 Parcela 75 ENCLAVE MALPARTIDO, BENICAZON (BENICAZON SEVILLA)	BENICAZON	ENCLAVE MALPARTIDO	6	75	4101515006000075	3135	Ratío: /Manejo/ Olivos secano			29.12	341.55	262.01								
REV.	FECHA	DISCRICION		PROYECTADO	DIBUJADO	REVISADO	APROBADO	PROYECTO:														
00	MARZO-2023	EDICIÓN INICIAL		LV.H.	D.S.F.	LV.H.	C.R.R.	PSF ARCO 8- EXPTE 285.986														
								DENOMINACION:														
								AFECCION PARCELA P84														
								FICHERO: I-20-024-BDW-03GUP														
								Nº PLANO: 03														
								HOJA Nº: P84 DE 01														
								REVISION: 00														
								ESCALA: 1:2.000														
								PROTECCION: ORIGINAL														
								ORIGINAL: A3														



EYDETEC, es el único titular de todos los derechos de propiedad intelectual del presente documento. Todos los derechos están reservados y por tanto su contenido pertenece única y exclusivamente a EYDETEC. El acceso a este documento no supondrá en forma alguna, licencia para su reproducción total o parcial, modificación, distribución que, en todo caso, estarán prohibidas salvo previo y expreso consentimiento por escrito de EYDETEC. EYDETEC, no asumirá ninguna responsabilidad derivada del uso no autorizado del contenido del presente documento. ENERGIAS Y DESARROLLO TECNOLÓGICO, S.L. inscrita en el Registro Mercantil de Sevilla, al tomo 6579, Libro 0, Folio 140, Hoja SE-118471, inscripción 1ª, provincia del CIF B-90883779

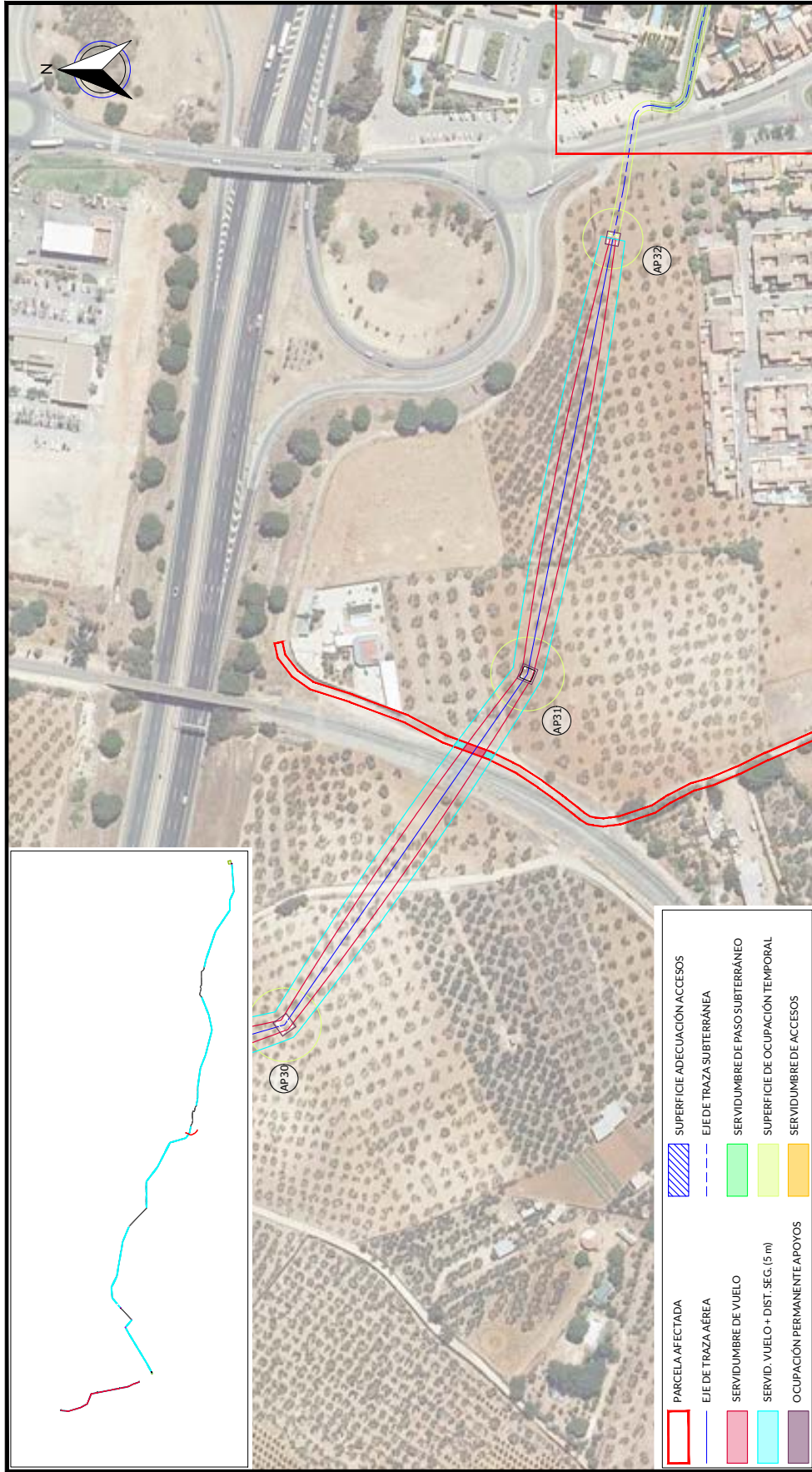


PARCELA AFECTADA	SUPERFICIE ADECUACION ACCESOS
EJE DE TRAZA AÉREA	EJE DE TRAZA SUBTERRÁNEA
SERVIDUMBRE DE VUELO	SERVIDUMBRE DE PASO SUBTERRÁNEO
SERVID. VUELO + DIST. SEG. (5 m)	SUPERFICIE DE OCUPACIÓN TEMPORAL
OCUPACIÓN PERMANENTE APOYOS	SERVIDUMBRE DE ACCESOS

RELACION DE BIENES Y DERECHOS AFECTADOS POR ARCO 8- EXPTE 285.986																						
DATOS DE LA PARCELA CATASTRAL					AFECCION TRAMO AEREO					AFECCION TRAMO SUBTERRANEO		ACCESO PSF										
Nº de Etica según proyecto	Titular	Dirección catastral	Término Municipal	Parcela	Pol.	Par.	Referencia Catastral	Superficie Catastral (m2)	Clase / Uso parcelar / Cultivo aprovechamiento	Apoyo	Superficie apoyo (m2)	Longitud de vuelo (m)	Servidumbre Vuelo (m2)	Servidumbre Seguridad (m2)	Superficie Acceso al apoyo (m2)	Ocupación temporal (m2)	Longitud canalización (m)	Servidumbre Permanente Zanja+ Superficie (m2)	Servidumbre Temporal Paso-Máquina+ Superficie (m2)	Servidumbre de paso (m2)	Plano Dominio (m2)	
P085	ADMINISTRACION DE INFRAESTRUCTURAS FERROVIARIAS	Pedregos 4 Parcelas 9002 FECC SEVILLA-HUELVA, BENACAZON SEVILLA	BENACAZON SEVILLA	FECC A	6	9002	41015000609002	15.130	Riñichey / Aterriz / Via férrea		20.94	293.54	209.53									
REV.	FECHA	DESCRIPCION		PROYECTADO	DIBUJADO	REVISADO	ARROBADO	PROYECTO:														
00	MARZO-2023	EDICION INICIAL		LVH.	D.S.F.	LVH.	C.R.R.	PSF ARCO 8- EXPTE 285.986														
								DENOMINACION:														
								AFECCION PARCELA P85														
								FICHERO: I-20-024-BDW-03GUP														
								Nº PLANO: 03														
								HOJA Nº: P85 DE 01														
								REVISION: 00														
								ESCALA: 1:2.000														
								PROTECCION: ORIGINAL														
								ORIGINAL: A3														



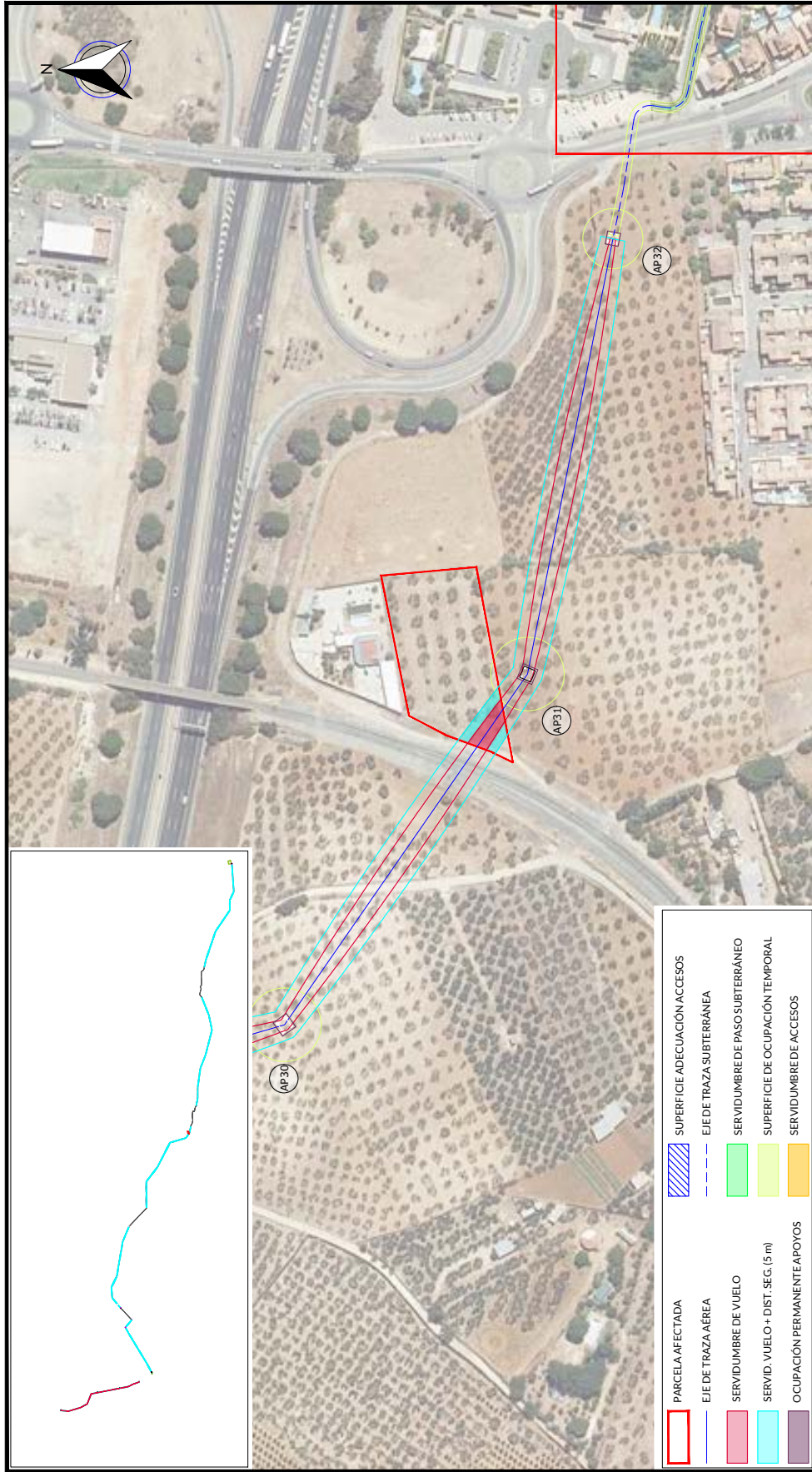
EYDETEC, es el único titular de todos los derechos de propiedad intelectual del presente documento. Todos los derechos están reservados y por tanto su contenido pertenece única y exclusivamente a EYDETEC. El acceso a este documento no supondrá en forma alguna, licencia para su reproducción total o parcial, modificación o distribución que, en todo caso, estarán prohibidas salvo previo y expreso consentimiento por escrito de EYDETEC. EYDETEC, no asumirá ninguna responsabilidad derivada del uso no autorizado del contenido del presente documento. Libro 01, Folio 140, Hojas SE-1184771, inscripción 1ª, provincia del CIF B-90883779



RELACION DE BIENES Y DERECHOS AFECTADOS POR ARCO 8- EXPTE 285.986																					
DATOS DE LA PARCELA CATASTRAL						AFECCION TRAMO SUBTERRANEO						ACCESO PSF									
Nº de Elica según proyecto	Titular	Dirección catastral	Término Municipal	Parcela	Pol.	Par.	Superficie Catastral (m2)	Clase / Uso parcelar / Cultivo / aprovechamiento	Apoyo	Superficie apoyo (m2)	Longitud de vuelo (m)	Superficie Seguridad (m2)	Superficie Acceso al apoyo (m2)	Ocupación temporal (m2)	Longitud canalización (m)	Servidumbre Permanente: Zanjas + Superficie (m2)	Servidumbre Temporal Paso-Máquina + Superficie (m2)	Servidumbre de paso (m2)	Plano Dominio (m2)		
P086	AYUNTAMIENTO DE BENAÇAZON	Relieva 4 (Parcela 8035, C/NO DE MALPARTIDO BENAÇAZON (SEVILLA))	BENAÇAZON	C/NO DE MALPARTIDO	6	9005	41015A00609006	Rótulo /Agarzo /Vide comunicacion de dominio publico		4,38	45,74	43,80									
PROYECTADO												PROYECTO:		PSF ARCO 8- EXPTE 285.986							
DIBUJADO												DIBUJADO		D.S.F.		LV.H.		C.R.R.		AFECCION PARCELA P86	
PROYECTADO												PROYECTADO		LV.H.		D.S.F.		LV.H.		AFECCION PARCELA P86	
FECHA												FECHA		MARZO-2023		EDICION INICIAL		EDICION INICIAL		AFECCION PARCELA P86	
REV.												REV.		00		ESCALA:		1:2.000		PROTECCION:	
FICHERO:												FICHERO:		I-20-024-BDW-03GUP		Nº PLANO:		03		HOJA Nº:	
P86 DE 01												P86 DE 01		P86 DE 01		P86 DE 01		P86 DE 01		P86 DE 01	
ORIGINAL:												ORIGINAL:		A3		A3		A3		A3	



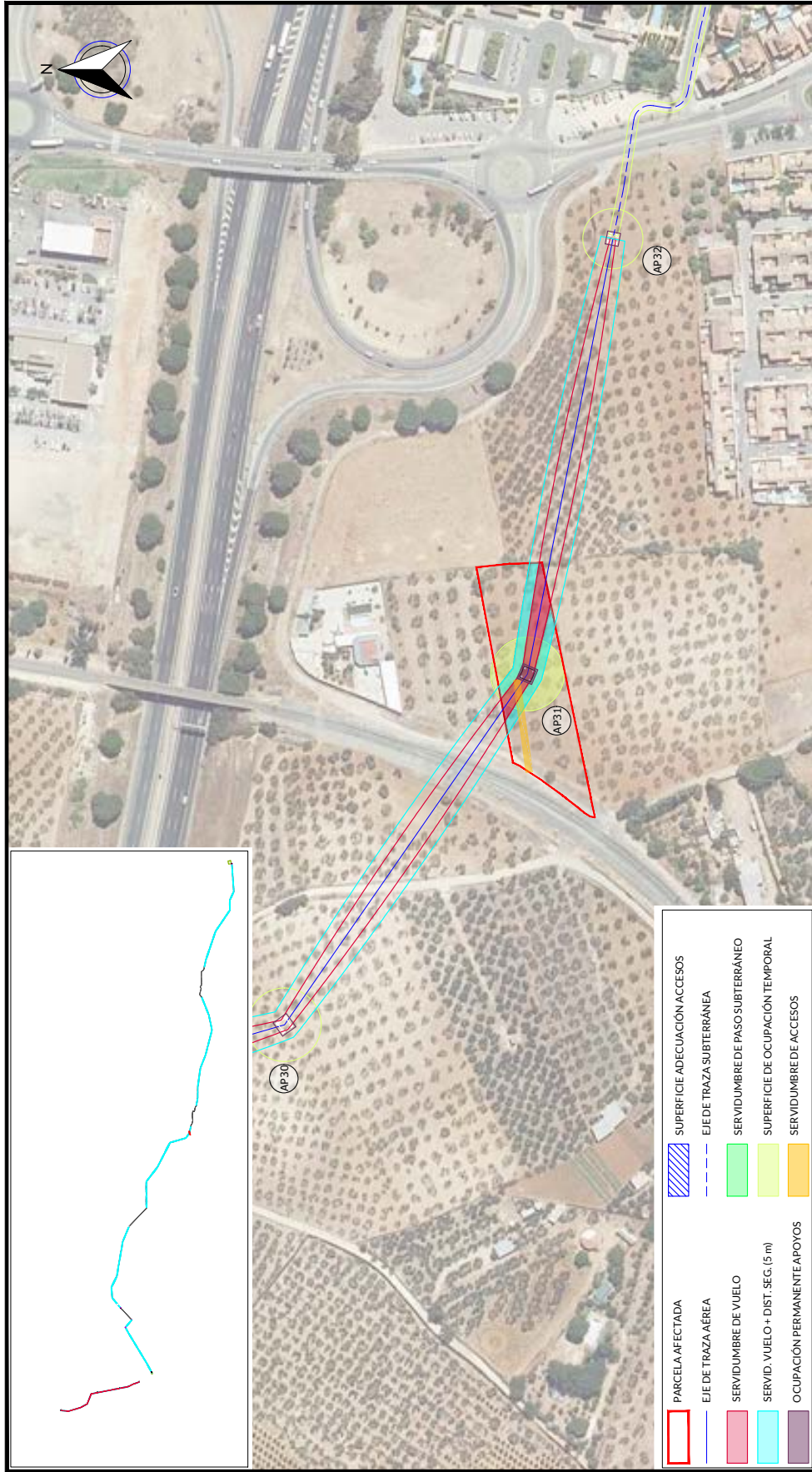
EYDETEC, es el único titular de todos los derechos de propiedad intelectual del presente documento. Todos los derechos están reservados y por tanto su contenido pertenece única y exclusivamente a EYDETEC. El acceso a este documento no supondrá en forma alguna, licencia para su reproducción total o parcial, modificación, distribución que, en todo caso, estarán prohibidas salvo previo y expreso consentimiento por escrito de EYDETEC. EYDETEC, no asumirá ninguna responsabilidad derivada del uso no autorizado del contenido del presente documento. Libro O. Folio 140. Hojas SE-118477, inscripción 1ª, provista del CIF B-90883779



RELACION DE BIENES Y DERECHOS AFECTADOS POR ARCO 8- EXPTE 285.986																				
DATOS DE LA PARCELA CATASTRAL						AFECCION TRAMO SUBTERRANEO						ACCESO PSF								
Nº de Elica según proyecto	Titular	Dirección catastral	Término Municipal	Parcela	Pol. Par.	Superficie Catastral (m2)	Clase / Uso parcelar / Cultivo aprovechamiento	Apoyo	Superficie apoyo (m2)	Longitud de vuelo (m)	Superficie Seguridad (m2)	Superficie Acceso al apoyo (m2)	Ocupación temporal (m2)	Longitud canalización (m)	Permanente Zanja+ Superficie (m2)	Servidumbre Paso-Máquina+ Superficie (m2)	Servidumbre Temporal Paso-Máquina+ Superficie (m2)	Superficie de paso (m2)	Plano Dominio (m2)	
P87	ARENAS BERNAL / OSEFA SOLEDAD	Póligono 6 Parcela 22 C/NO DE MALPARTIDO, BENAFAZON (BENAFAZON SEVILLA)	BENAFAZON	C/NO DE MALPARTIDO	6 22	41015400400022	Ratío / Matorral / Olivos secano		24,06	224,66	237,94									
PROYECTO: PSF ARCO 8- EXPTE 285.986												HOJA Nº: P87 DE 01								
DENOMINACIÓN: AFECCION PARCELA P87												Nº PLANO: 03								
FICHERO: I-20-024-BDW-03GUP												REVISIÓN: 00								
DIBUJADO: LVH.												ESCALA: 1:2.000								
D.S.F.:												PROTECCIÓN: ORIGINAL								
REVISADO: LVH.												AS								
PROYECTADO: LVH.																				
DISCRICION:																				
EDICION INICIAL																				
FECHA:																				
REV. 00												MARZO-2023								



EYDETEC, es el único titular de todos los derechos de propiedad intelectual del presente documento. Todos los derechos están reservados y por tanto su contenido pertenece única y exclusivamente a EYDETEC. El acceso a este documento no supone ni garantiza su reproducción total o parcial, modificación o distribución que, en todo caso, estarán prohibidas salvo previo y expreso consentimiento por escrito de EYDETEC. EYDETEC, no asumirá ninguna responsabilidad derivada del uso no autorizado del contenido del presente documento. Libro 01, Folio 140, Hojas SE-118477, Inscripción 1ª, provista del CIF B-90883779. Libro 01, Folio 140, Hojas SE-118477, Inscripción 1ª, provista del CIF B-90883779.

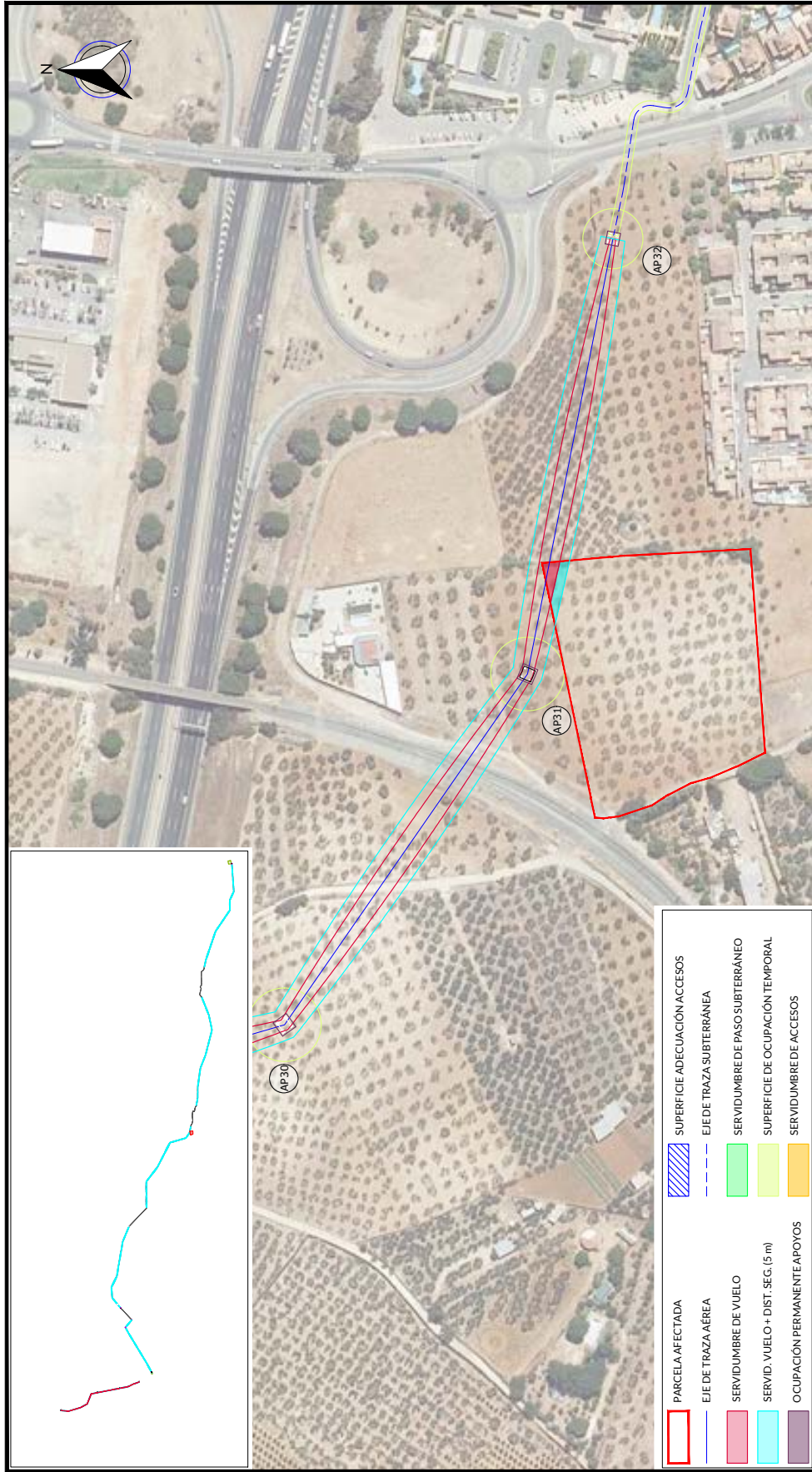


	PARCELA AFECTADA
	SUPERFICIE ADECUACIÓN ACCESOS
	EJE DE TRAZA SUBTERRÁNEA
	SERVIDUMBRE DE PASO SUBTERRÁNEO
	SERVIDUMBRE DE VUELO
	SERVIDUMBRE DE VUELO + DIST. SEG. (5 m)
	SUPERFICIE DE OCUPACIÓN TEMPORAL
	SERVIDUMBRE DE ACCESOS

RELACION DE BIENES Y DERECHOS AFECTADOS POR ARCO 8- EXPTE 285.986																			
DATOS DE LA PARCELA CATASTRAL					AFECCION TRAMO SUBTERRANEO					ACCESO PSF									
Nº de Elica según proyecto	Titular	Dirección catastral	Póligono nº	Parcela	Pol.	Par.	Definición Catastral	Superficie Catastral (m2)	Clase / Uso parcelario / Cultivo aprovechamiento	Apoyo	Superficie apoyo (m2)	Ocupación temporal (m2)	Superficie Acceso al apoyo (m2)	Longitud canalización (m)	Servidumbre Permanente: Zanja+ Superficie (m2)	Servidumbre Temporal Paso-Máquina+ Superficie (m2)	Servidumbre de paso (m2)	Plano Dominio (m2)	
PO88	IGLESIAS OROPESA FRANCISCO	Póligono nº Parcela 23. CNO DE MALPARTIDO BERNACAZON (SEVILLA)	BERNACAZON	CNO DE MALPARTIDO	6	23	41015400400023	4378	Rústico / Agrario / Olivos secado	AP31	71,40	7347	586,29	694,35	199,36	1,200			
PROYECTADO										DIBUJADO	REVISADO	ARROBADO							
REV.	FECHA	DISCRICION		PROYECTADO		DIBUJADO		REVISADO		ARROBADO									
00	MARZO-2023	EDICION INICIAL		LV.H.		D.S.F.		LV.H.		C.R.R.									
PROYECTO:										PSF ARCO 8- EXPTE 285.986									
DENOMINACION:										AFECCION PARCELA P88									
FICHERO:										I-20-024-BDW-03GUP		Nº PLANO:		03		HOJA Nº:		P88 DE 01	
REVISION:										00		ESCALA:		1:2.000		PROTECCION:		ORIGINAL:	
																		A3	



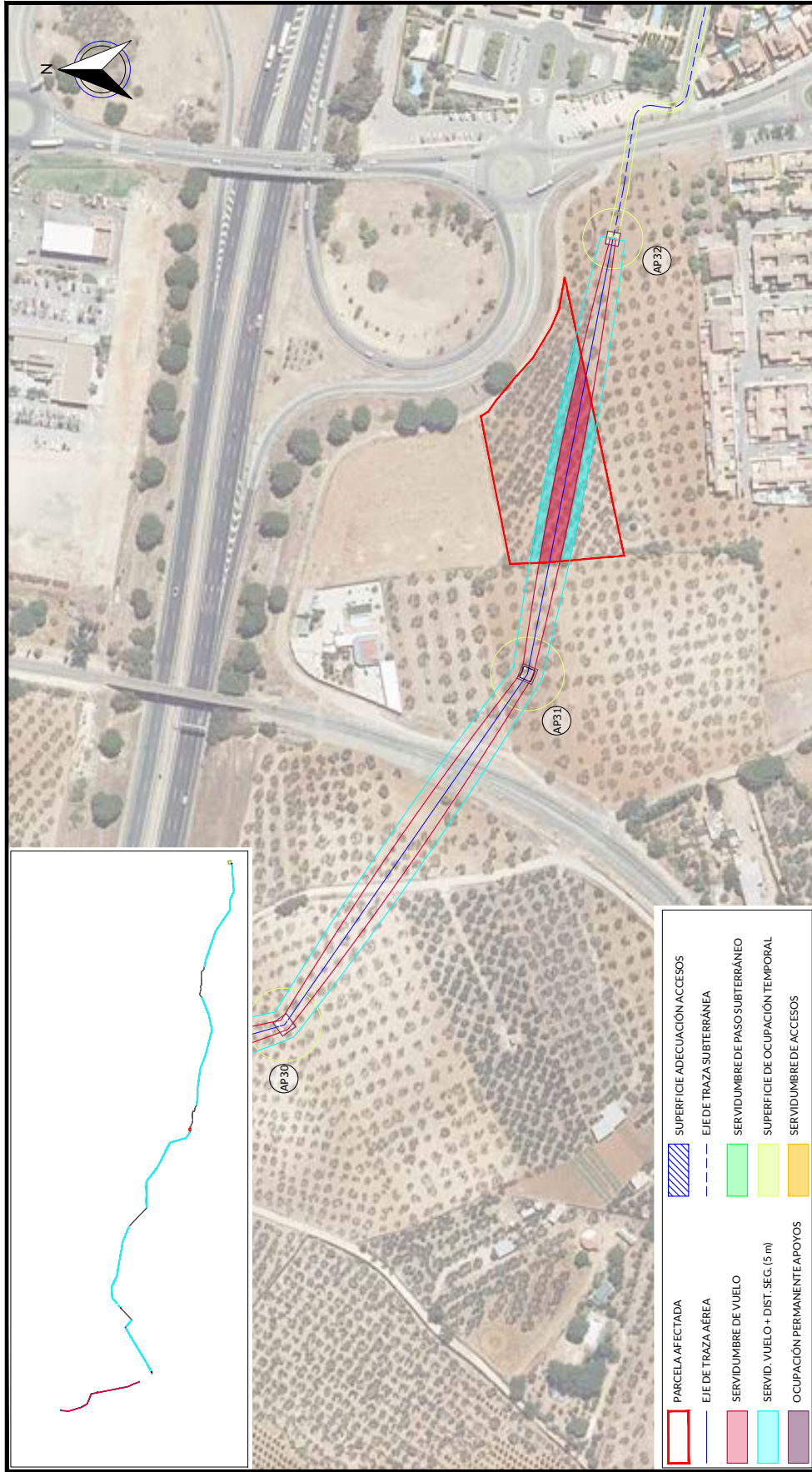
EYDETEC, es el único titular de todos los derechos de propiedad intelectual del presente documento. Todos los derechos están reservados y por tanto su contenido pertenece íntegramente a EYDETEC. El acceso a este documento no supone ni garantiza su reproducción total o parcial, modificación o distribución que, en todo caso, estarán prohibidos salvo previo y expreso consentimiento por escrito de EYDETEC. EYDETEC, no asumirá ninguna responsabilidad derivada del uso no autorizado del contenido del presente documento. Libro 01, Folio 140, Hojas SE-1184771, Inscripción 1ª, provincia del CIP B-90883779



RELACION DE BIENES Y DERECHOS AFECTADOS POR ARCO 8- EXPTE 285.986																						
DATOS DE LA PARCELA CATASTRAL					AFECCION TRAMO SUBTERRANEO					ACCESO PSF												
Nº de Elica según proyecto	Titular	Dirección catastral	Término Municipal	Parcela	Pol.	Par.	Superficie Catastral (m2)	Clase / Uso parcelar / Cultivo-sprovesamiento	Apoyo	Superficie apoyo (m2)	Longitud de vuelo (m)	Superficie Vuelo (m2)	Superficie Seguridad (m2)	Superficie Acceso al apoyo (m2)	Ocupación temporal (m2)	Longitud canalización (m)	Servidumbre Permanente: Zanja+ Superficie (m2)	Servidumbre Temporal Paso-Maquina+ Superficie (m2)	Servidumbre de paso (m2)	Plano Dominio (m2)		
P089	IGLESIAS OROPESA FRANCISCO	Póligono 6 Parcela 34 CENSO DE MALPARTIDO BENACAZON (SEVILLA)	BENACAZON (MALPARTIDO)	CENSO DE MALPARTIDO	6	24	41015400400024	12,887	Rústico / Agrario / Olivos / Jardi	9,91	102,54	144,53										
REV.		FECHA	DISCRICION		PROYECTADO	DIBUJADO	REVISADO	ARROBADO	PROYECTO:													
00	MARZO-2023		EDICION INICIAL		LV.H.	D.S.F.	LV.H.	C.R.R.	PSF ARCO 8- EXPTE 285.986													
					DENOMINACION:					AFECCION PARCELA P89												
					FILERO:	I-20-024-BDW-03GUP		Nº PLANO:	03		HOJA Nº:	P89 DE 01		REVISION:	00		ESCALA:	1:2.000		PROTECCION:	ORIGINAL: A3	



EYDETEC, es el único titular de todos los derechos de propiedad intelectual del presente documento. Todos los derechos están reservados y por tanto su contenido pertenece única y exclusivamente a EYDETEC. El acceso a este documento no supondrá en forma alguna, licencia para su reproducción total o parcial, modificación o distribución que, en todo caso, estarán prohibidas salvo previo y expreso consentimiento por escrito de EYDETEC. EYDETEC, no asumirá ninguna responsabilidad derivada del uso no autorizado del contenido del presente documento. Libro 01, Folio 140, Hoja SE-118477, Inscripción 1ª, provista del CIF B-90883779. Libro 0579, Libro 01, Folio 140, Hoja SE-118477, Inscripción 1ª, provista del CIF B-90883779.

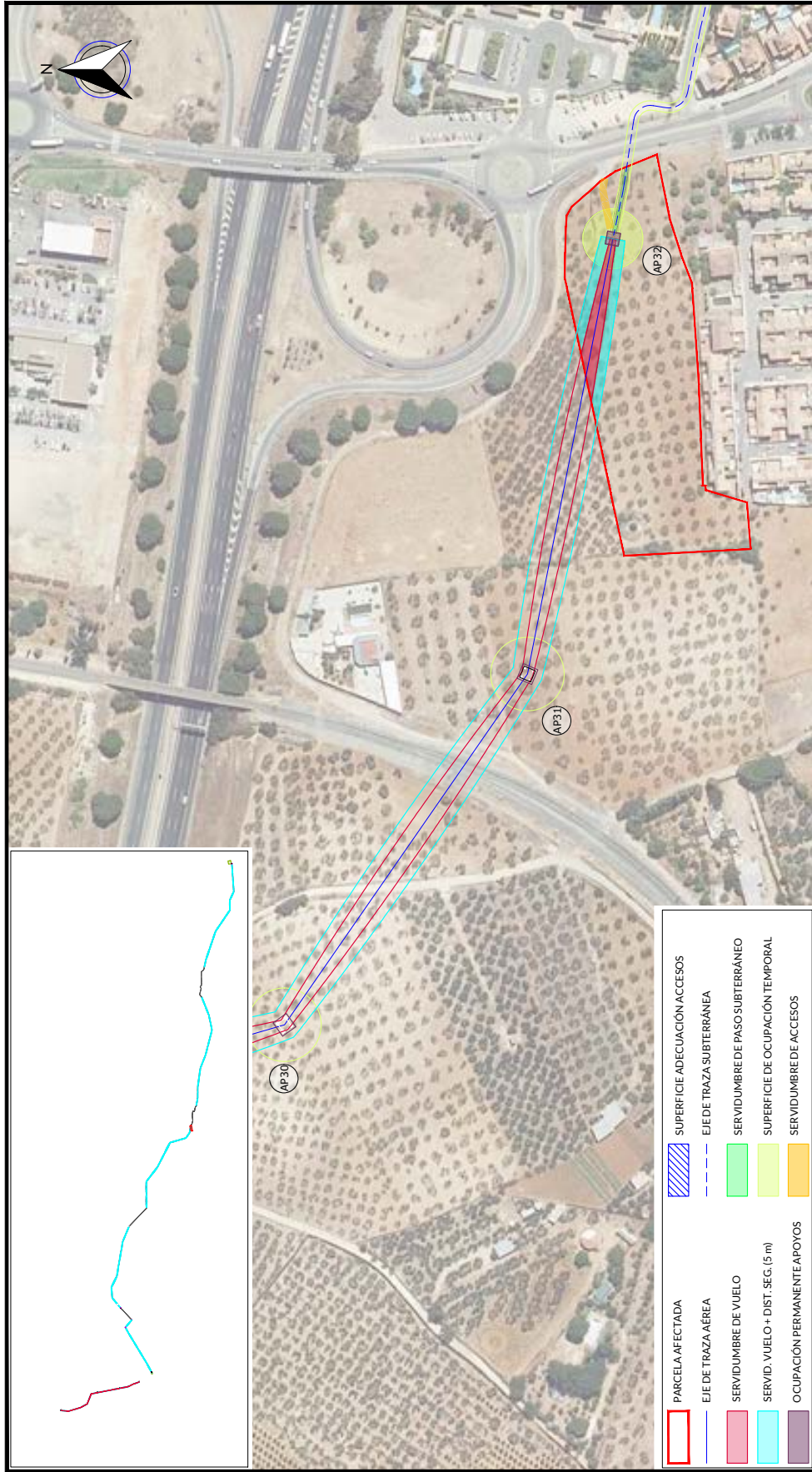


RELACION DE BIENES Y DERECHOS AFECTADOS POR ARCO 8- EXPTE 285.986															
DATOS DE LA PARCELA CATASTRAL					AFECCION TRAMO SUBTERRANEO					ACCESO PSF					
Nº de Elica según proyecto	Titular	Dirección catastral	Término Municipal	Parcela	Pol.	Par.	Superficie Catastral (m2)	Clase / Uso parcelar / Cultivo-sprovesamiento	Apoyo	Superficie apoyo (m2)	Longitud de canalización (m)	Superficie Acceso al apoyo (m2)	Superficie Acceso al apoyo (m2)	Superficie de paso (m2)	Plano Dominio (m2)
PO90	DE CACERES DEL GADO MARIA DEL ROSARIO	Polígono 4 Parcela 244 HUERTA ADOLFO BENACAZON (SEVILLA)	BENACAZON	HUERTA ADOLFO	6	26	41015400400026	Rollos / Arbolado / Olivos regadío		100,50	100,50	992,45	992,45		
REV.	FECHA	DISCRICION		PROYECTADO	DIBUJADO	REVISADO	PROYECTO								
00	MARZO-2023	EDICION INICIAL		LV.H.	D.S.F.	LV.H.	ARROBADO								
PSF ARCO 8- EXPTE 285.986 AFECCION PARCELA P90 DENOMINACION: I-20-024-BDW-03GUP N° PLANO: 03 HOJA Nº: P90 DE 01 REVISION: 00 ESCALA: 1:2.000 PROTECCION: ORIGINAL: A3															



EYDETEC, es el único titular de todos los derechos de propiedad intelectual del presente documento. Todos los derechos están reservados y por tanto su contenido pertenece única y exclusivamente a EYDETEC. El acceso a este documento no supondrá en forma alguna, licencia para su reproducción total o parcial, modificación o distribución que, en todo caso, estará prohibida salvo previo y expreso consentimiento por escrito de EYDETEC. EYDETEC, no asumirá ninguna responsabilidad derivada del uso no autorizado del contenido del presente documento. Libro 01, Folio 140, Hojas SE-118477, Inscripción Mercantil de Sevilla, al tomo 6579, Libro 01, Folio 140, Hojas SE-118477, Inscripción 1ª, provincia del CIP B-90883779

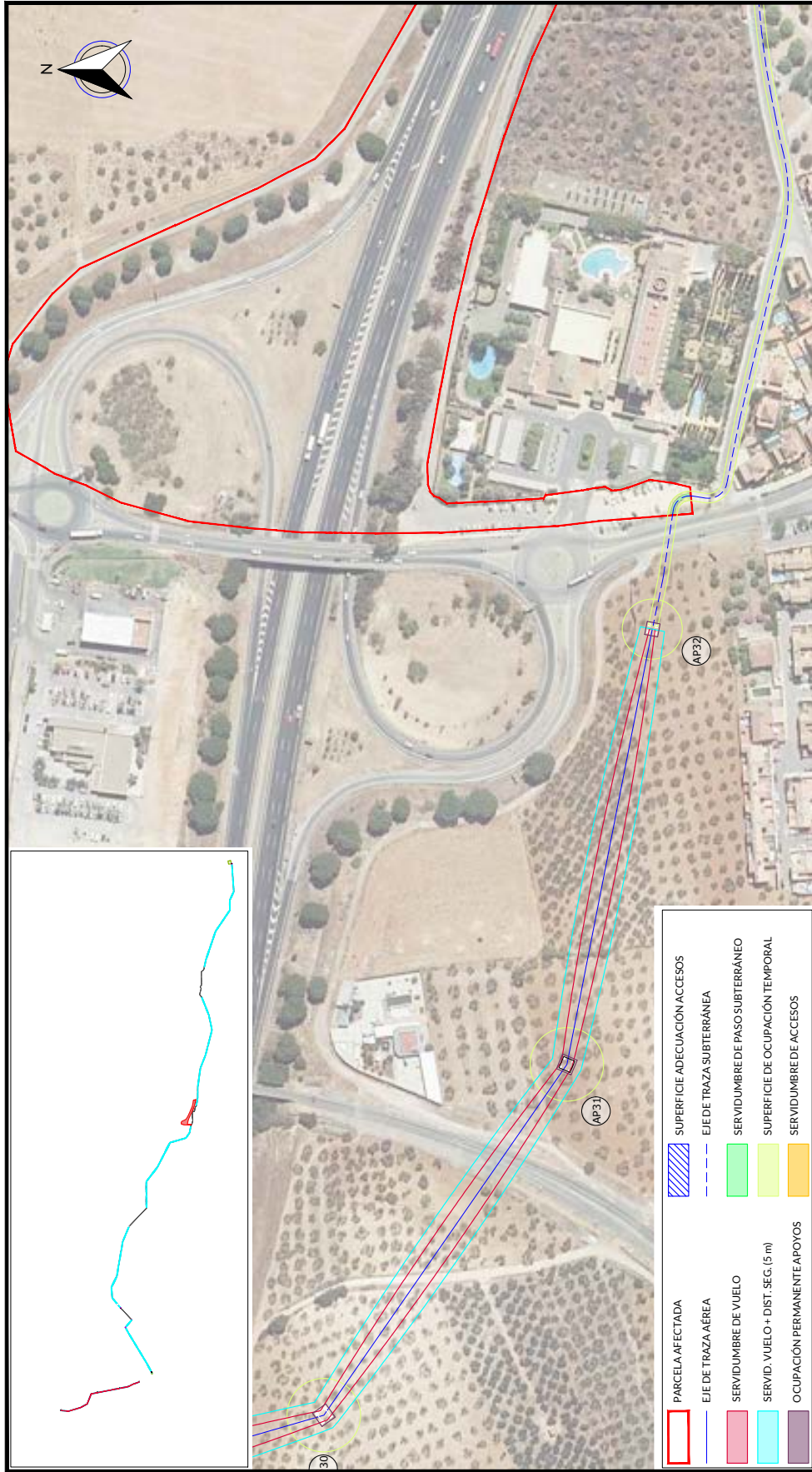




	PARCELA AFECTADA
	EJE DE TRAZA SUBTERRÁNEA
	SERVIDUMBRE DE PASO SUBTERRÁNEO
	SERVIDUMBRE DE OCUPACIÓN TEMPORAL
	SERVIDUMBRE DE ACCESOS

RELACION DE BIENES Y DERECHOS AFECTADOS POR ARCO 8- EXPTE 285.986																						
DATOS DE LA PARCELA CATASTRAL					AFECCION TRAMO SUBTERRANEO					ACCESO PSF												
Nº de Elica según proyecto	Titular	Dirección catastral	Término Municipal	Parcela	Pol.	Par.	Superficie Catastral (m2)	Clase / Uso parcelar / Cultivo aprovechamiento	Apoyo	Superficie apoyo (m2)	Longitud de vuelo (m)	Superficie Vuelo (m2)	Superficie Seguridad (m2)	Superficie Acceso al apoyo (m2)	Ocupación temporal (m2)	Longitud canalización (m)	Superficie Zona+ Servidumbre Superficie (m2)	Servidumbre Permanente: Zona+ Servidumbre Superficie (m2)	Servidumbre Temporal Paso-Maquina+ Superficie (m2)	Superficie de paso (m2)	Plano Dominio (m2)	
PP91	CACERES DELGADO JOSEFA	Polígono 4 Parcela 071 HUERTA ADOLFO. BENACAZON (SEVILLA)	BENACAZON	HUERTA ADOLFO	6	27	41015400400027	Rústico / Agrario / Otros regadío	AP32	49,00	74,98	527,00	758,10	84,52	800	34,77	73,54	110,31				
REV.	FECHA	DISCRICION			PROYECTADO	DIBUJADO	REVISADO	ARROBADO	PROYECTO:													
00	MARZO-2023	EDICION INICIAL			LV.H.	D.S.F.	LV.H.	C.R.R.	DENOMINACION:													
					PSF ARCO 8- EXPTE 285.986																	
					AFECCION PARCELA P91																	
					I-20-024-BDW-03GUP																	
					Nº PLANO: 03																	
					HOJA Nº: P91 DE 01																	
					REVISION: 00																	
					ESCALA: 1:2.000																	
					PROTECCION: ORIGINAL																	

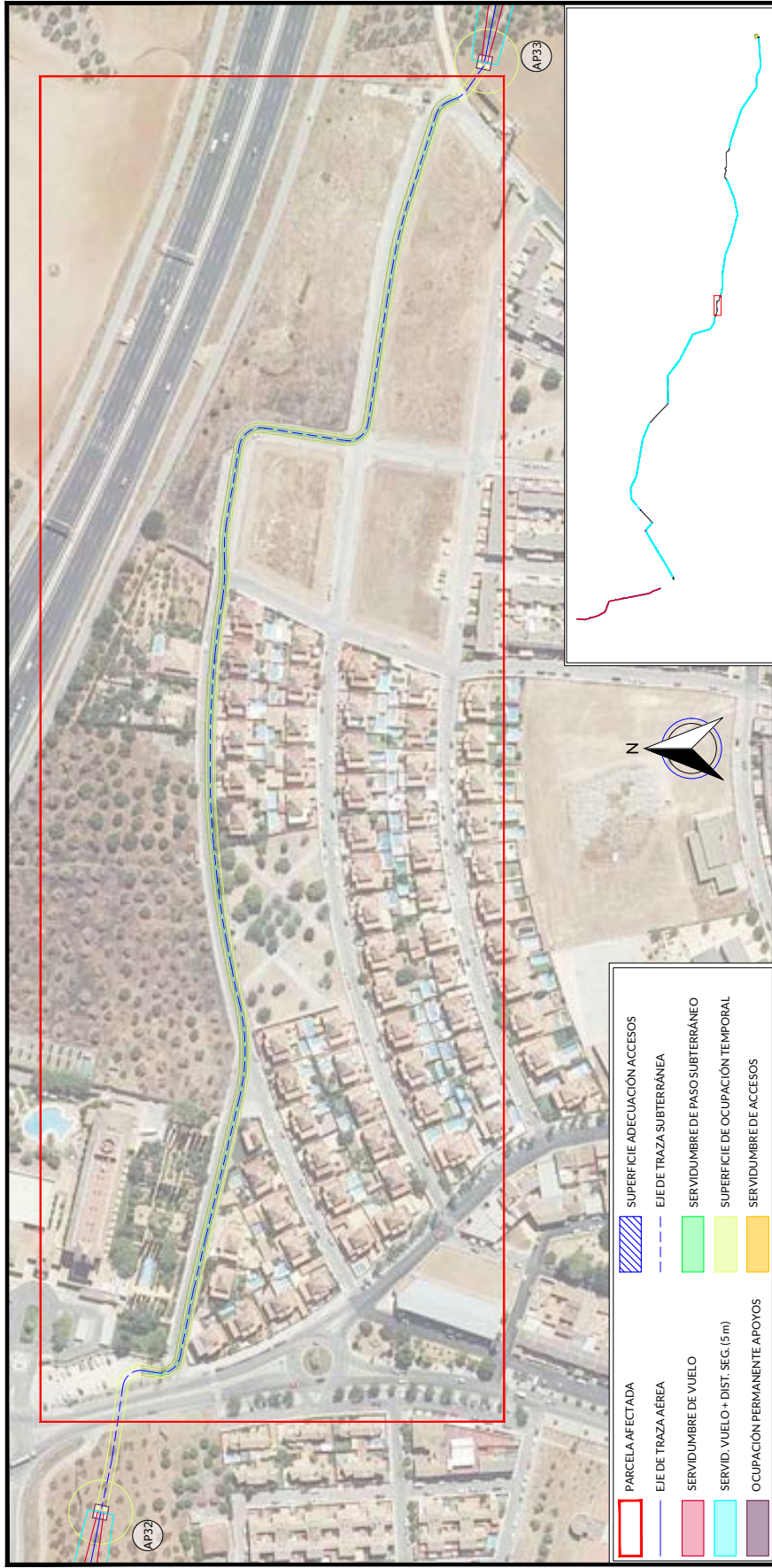




RELACION DE BIENES Y DERECHOS AFECTADOS POR ARCO 8- EXPTE 285.986																						
Nº de Elica según proyecto	DATOS DE LA PARCELA CATASTRAL					AFECCIÓN TRAMO AÉREO					AFECCIÓN TRAMO SUBTERRÁNEO			ACCESO PSF								
	Titular	Dirección catastral	Término Municipal	Parcela	Pol. Par.	Superficie Catastral (m2)	Clase / Uso principal / Cultivo aprovechamiento	Apoyo	Superficie apoyo (m2)	Longitud de vuelo (m)	Superficie de vuelo (m2)	Superficie Seguridad (m2)	Superficie Acceso al apoyo (m2)	Ocupación temporal (m2)	Longitud de canalización (m)	Superficie Permanente Zanjas + Superficie Superior (m2)	Superficie Temporal Paso-Máquina + Superficie apoyo (m2)	Superficie de paso (m2)	Plano Dominio (m2)			
PO2	MINISTERIO DE TRANSPORTES, MOVILIDAD Y AGENDA URBANA	Polygono / Parcela 9006 AUTOVA/SEVILLA-HUEL-BENACAZON (SEVILLA)	BENACAZON	AUTOVA/DE SEVILLA A HUELVA	7	9006	Rótulo /Agarzo/ Vía de comunicación de dominio publico								14,12	3224	48,36					
REV.	FECHA	DISCRECIÓN		PROYECTADO	DIBUJADO	REVISADO	ARROBADO	PROYECTO:											ESCALA:		PROTECCIÓN:	ORIGINAL:
00	MARZO-2023	EDICIÓN INICIAL		LV.H.	D.S.F.	LV.H.	C.R.R.	PSF ARCO 8- EXPTE 285.986											1:2.000		A3	
								AFECCIÓN PARCELA P92														
								DENOMINACIÓN:														
								FICHERO:														
								I-20-024-BDW-03GUP														
								Nº PLANO:														
								P92 DE 01														



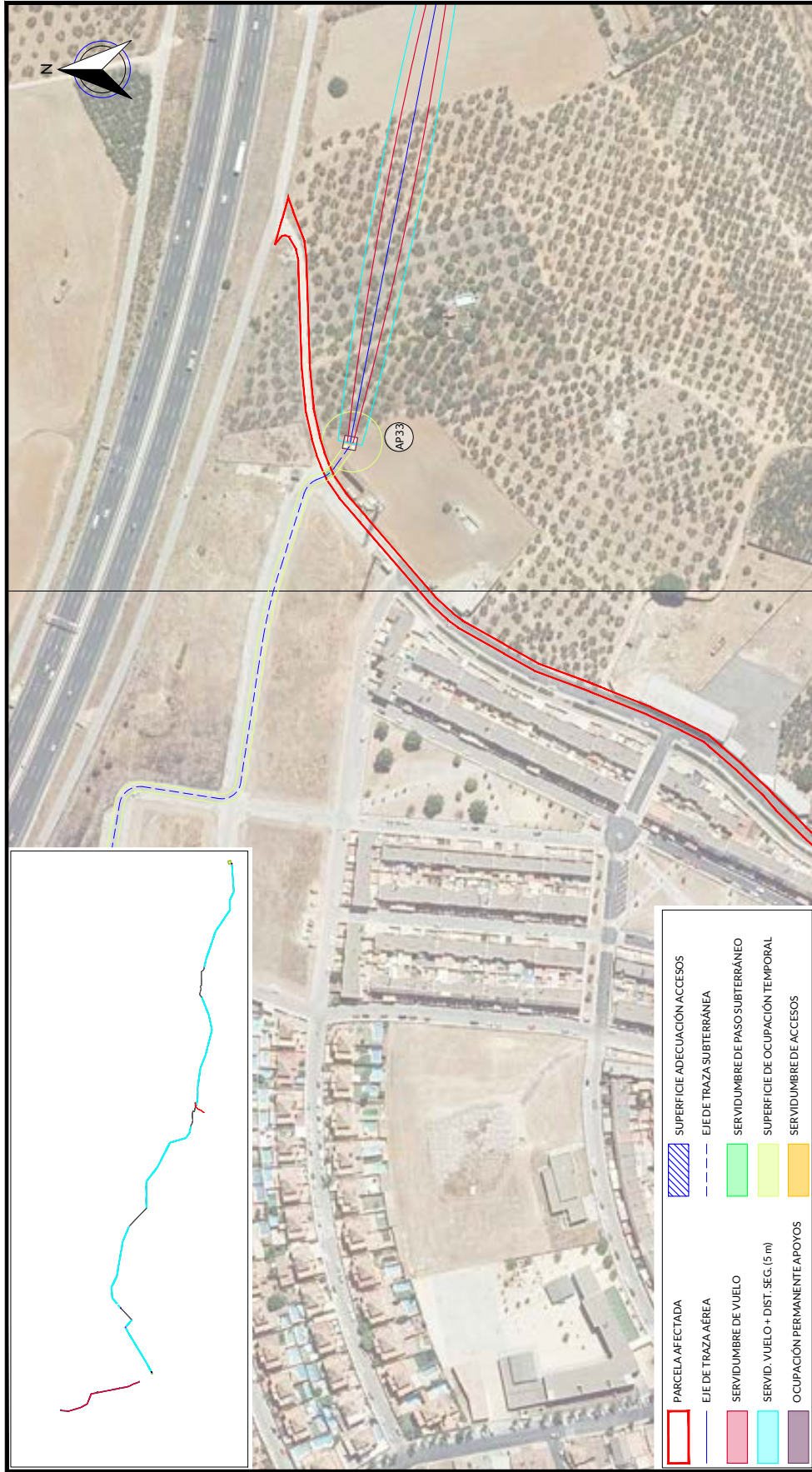
EYDETEC, es el único titular de todos los derechos de propiedad intelectual del presente documento. Todos los derechos están reservados y por tanto su contenido pertenece íntegramente a EYDETEC. El acceso a este documento no supondrá en forma alguna, licencia para su reproducción total o parcial, modificación o distribución que, en todo caso, estarán prohibidas salvo previo y expreso consentimiento por escrito de EYDETEC. EYDETEC, no asumirá ninguna responsabilidad derivada del uso no autorizado del contenido del presente documento. Libro 01, Folio 140, Hoja SE-118471, Inscripción 1ª, provista del CIF B-90883779. Libro 01, Folio 140, Hoja SE-118471, Inscripción 1ª, provista del CIF B-90883779. ENERGIA Y DESARROLLO TECNOLÓGICO, S.L. inscrita en el Registro Mercantil de Sevilla, al tomo 6579.



RELACION DE BIENES Y DERECHOS AFECTADOS POR ARCO 8- EXPT 285.986																					
DATOS DE LA PARCELA CATASTRAL					AFECCION TRAMO AÉREO					AFECCION TRAMO SUBTERRÁNEO					ACCESO PSF						
Nº de línea proyecto	Titular	Dirección catastral	Término Municipal	Parcela	Pol.	Par.	Referencia Catastral	Superficie Catastral (m2)	Clase / Uso principal / Cultivo aprovechamiento	Apoyo	Superficie apoyo (m2)	Longitud de vuelo (m)	Servidumbre Vuelo (m2)	Servidumbre Seguridad (m2)	Superficie Acceso apoyo (m2)	Ocupación temporal (m2)	Longitud canalización (m)	Servidumbre Zanjas	Servidumbre Paso-Molina + Superficie apoyo (m2)	Servidumbre Paso-Molina + Superficie apoyo (m2)	Blazo Dominio (m2)
P093	AYUNTAMIENTO DE BENAÇAZON	BENAÇAZON	BENAÇAZON				C/MANUEL PAREJA OBRERON										177,05	354,10	531,15		
P094	AYUNTAMIENTO DE BENAÇAZON	BENAÇAZON	BENAÇAZON				C/MANUEL DE FALLA										313,68	627,26	941,04		
P095	AYUNTAMIENTO DE BENAÇAZON	BENAÇAZON	BENAÇAZON				C/RAFAEL FARINA										57,93	135,86	173,79		
P096	AYUNTAMIENTO DE BENAÇAZON	BENAÇAZON	BENAÇAZON				C/CARLOS CANO										188,57	377,14	565,71		

REV.	00	FECHA	MARZO-2023	DISCRECIÓN	PROYECTADO	LV.H.	DIBUJADO	D.S.F.	REVISADO	LV.H.	APROBADO	C.R.R.	PROYECTO:	PSF ARCO 8- EXPT 285.986	
				EDICIÓN INICIAL	LV.H.								DENOMINACIÓN:	AFECCION PARCELAS P93-P94-P95-P96	
													FICHERO:	I-20-024-BDW-03GUP	
													Nº PLANO:	03	
													HOJA Nº:	P93 DE 01	
													ESCALA:	1:2.000	
													PROTECCIÓN:		
													REVISIÓN:	00	
													ORIGINAL:		A3





	PARCELA AFECTADA
	EJE DE TRAZA AÉREA
	SERVIDUMBRE DE PASO SUBTERRÁNEO
	SERVIDUMBRE DE VUELO
	SERVIDUMBRE DE OCUPACIÓN TEMPORAL
	SERVIDUMBRE DE OCUPACIÓN PERMANENTE

RELACION DE BIENES Y DERECHOS AFECTADOS POR ARCO 8- EXPTE 285.986																						
DATOS DE LA PARCELA CATASTRAL					AFECCION TRAMO AEREO					AFECCION TRAMO SUBTERRANEO					ACCESO PSF							
Nº de Elica según proyecto	Titular	Dirección catastral	Término Municipal	Parcela	Pol.	Par.	Referencia Catastral	Superficie Catastral (m2)	Clase / Uso participativo / Cultivo aprovechamiento	Apoyo	Superficie apoyo (m2)	Longitud de vuelo (m)	Servidumbre Vuelo (m2)	Servidumbre Seguridad (m2)	Superficie Acceso al apoyo (m2)	Ocupación temporal (m2)	Longitud canalización (m)	Servidumbre Permanente Zanja+ Superficie (m2)	Servidumbre Paso-Máquina+ Superficie (m2)	Servidumbre Temporal Paso-Máquina+ Superficie (m2)	Servidumbre de paso (m2)	Plano Dominio (m2)
P097	AYUNTAMIENTO DE BENACAZON	Polígono 71 de fecha 0908-0105 DE UMBRETE BENACAZON (SEVILLA)	BENACAZON	C/JO DE UMBRETE	7	9008	4101540070908	2489	Rótulo /Agarof/ Vial de comunicación de dominio publico							4,64	9,28	13,92				
REV	FECHA	DISCRICION		PROYECTADO	DIBUJADO	REVISADO	ARROBADO	PROYECTO:														
00	MARZO-2023	EDICION INICIAL		LV.H.	D.S.F.	LV.H.	C.R.R.	PSF ARCO 8- EXPTE 285.986														
								DENOMINACION:														
								AFECCION PARCELA P97														
								FICHERO: I-20-024-BDW-03GUP														
								Nº PLANO: 03														
								HOJA Nº: P97 DE 01														
								REVISION: 00														
								ESCALA: 1:2.000														
								PROTECCION: ORIGINAL														
								ORIGINAL: A3														



EYDETEC, es el único titular de todos los derechos de propiedad intelectual del presente documento. Todos los derechos están reservados y por tanto su contenido pertenece íntegramente a EYDETEC. El acceso a este documento no supone ni autoriza la explotación total o parcial, modificación o distribución que en todo caso, quedan prohibidas salvo previo y expreso consentimiento por escrito de EYDETEC. EYDETEC, no asumirá ninguna responsabilidad derivada del uso no autorizado del contenido del presente documento. Libro 01, Folio 140, Hojas SE-118477, Inscripción 1ª, provista del CIF B-90883779

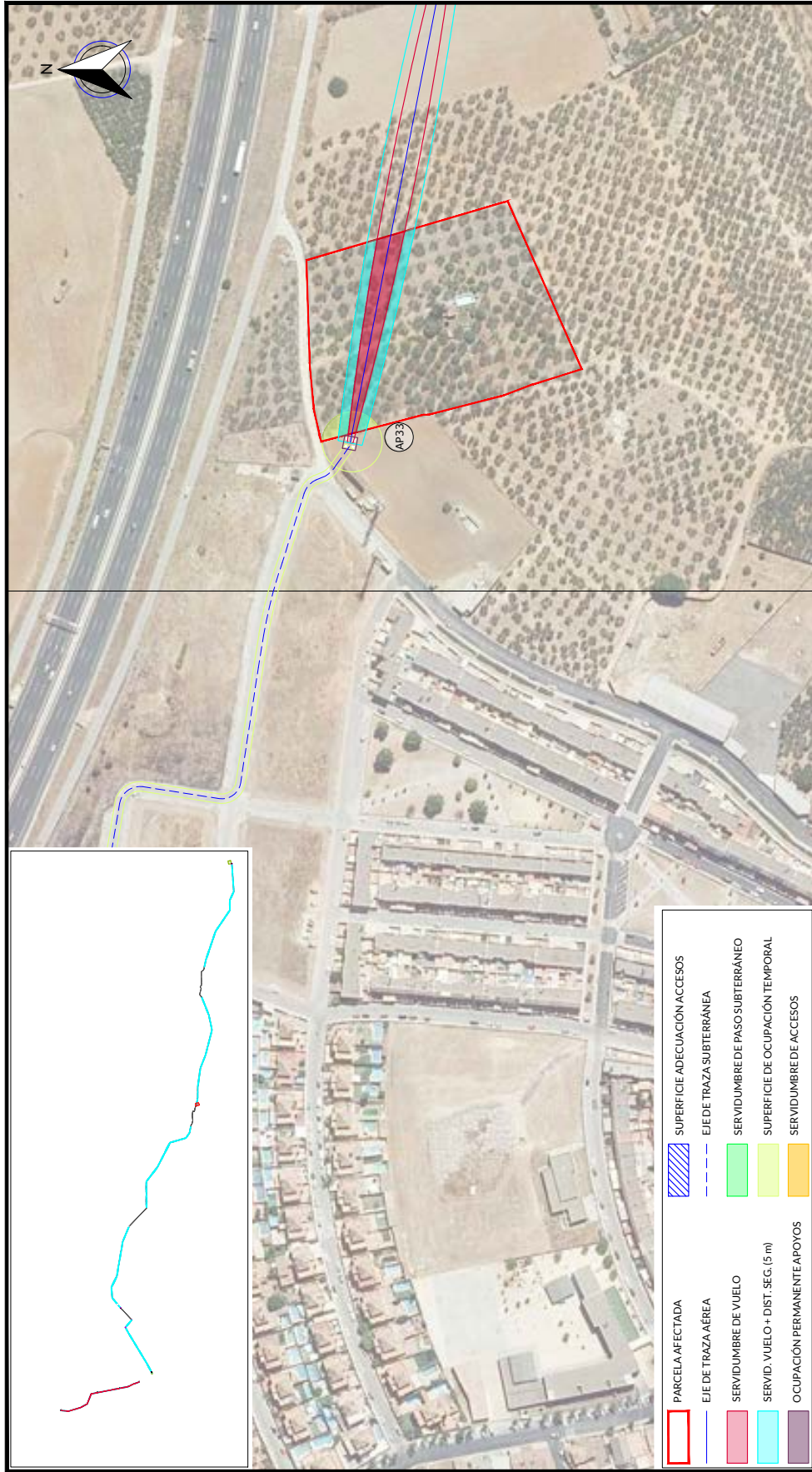


	PARCELA AFECTADA
	EJE DE TRAZA AÉREA
	SERVIDUMBRE DE PASO SUBTERRÁNEO
	SERVIDUMBRE DE VUELO
	SERVIDUMBRE DE VUELO + DIST. SEG. (5 m)
	SERVIDUMBRE DE ACCESOS
	SUPERFICIE ADECUACIÓN ACCESOS
	EJE DE TRAZA SUBTERRÁNEA

RELACION DE BIENES Y DERECHOS AFECTADOS POR ARCO 8- EXPTE 285.986																					
DATOS DE LA PARCELA CATASTRAL					AFECCIÓN TRAMO AÉREO					AFECCIÓN TRAMO SUBTERRÁNEO					ACCESO PSF						
Nº de Elica según proyecto	Titular	Dirección catastral	Término Municipal	Parcela	Pol.	Par.	Referencia Catastral	Superficie Catastral (m2)	Clase / Uso participativo / Cultivo aprovechamiento	Apoyo	Superficie apoyo (m2)	Longitud de vuelo (m)	Servidumbre Vuelo (m2)	Servidumbre Seguridad (m2)	Superficie Acceso al apoyo (m2)	Ocupación temporal (m2)	Longitud canalización (m)	Servidumbre Permanente Zanjas+ Servidumbre Superficie (m2)	Servidumbre Temporal Paso-Máquina+ Superficie apoyo (m2)	Superficie de paso (m2)	Plano Dominio (m2)
PO98	LUANTE INVERSIONES, S.L	Polígono 7 Parcela 71105100070072 BENACAZÓN (SEVILLA)	BENACAZÓN	LOS LARIOS	7	72	41015400700072	1,000	Urbano (Suelo urbanizable / No urbanizable)	AP33	49,00	5,13	17,42	52,18	48,40	537	13,36	26,72	40,08		
REV.	FECHA	DISCRICIÓN		PROYECTADO	DIBUJADO	REVISADO	ARROBADO	PROYECTO:													
00	MARZO-2023	EDICIÓN INICIAL		LV.H.	D.S.F.	LV.H.	C.R.R.	PSF ARCO 8- EXPTE 285.986													
								DENOMINACIÓN:													
								AFECCIÓN PARCELA P98													
								FICHERO: I-20-024-BDW-03GUP													
								Nº PLANO: 03													
								HOJA Nº: P98 DE 01													
								REVISIÓN: 00													
								ESCALA: 1:2.000													
								PROTECCIÓN: ORIGINAL: A3													

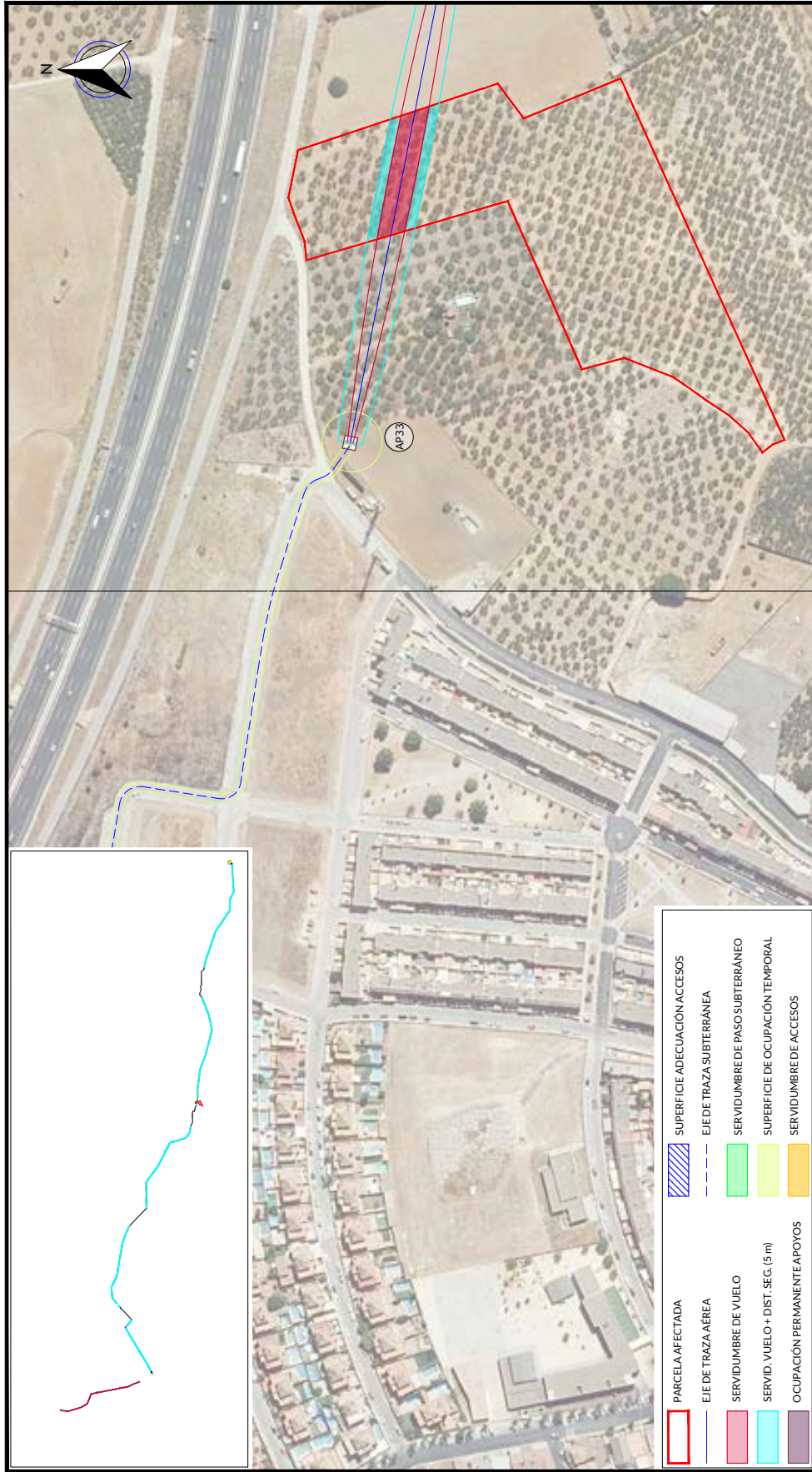


EYDETEC, es el único titular de todos los derechos de propiedad intelectual del presente documento. Todos los derechos están reservados y por tanto su contenido pertenece única y exclusivamente a EYDETEC. El acceso a este documento no supone ni autoriza la reproducción total o parcial, modificación o distribución que en todo caso, estarán prohibidas salvo previo y expreso consentimiento por escrito de EYDETEC. EYDETEC, no asumirá ninguna responsabilidad derivada del uso no autorizado del contenido del presente documento. Libro 01, Folio 140, Hojas SE-118471, Inscripción 1ª, provista del CIF B-90883779



RELACION DE BIENES Y DERECHOS AFECTADOS POR ARCO 8- EXPTE 285.986																					
DATOS DE LA PARCELA CATASTRAL				AFECCION TRAMO AEREO				AFECCION TRAMO SUBTERRANEO				ACCESO PSF									
Nº de Elica según proyecto	Titular	Dirección catastral	Término Municipal	Parcela	Pol.	Par.	Referencia Catastral	Superficie Catastral (m2)	Clase / Uso participativo / Cultivo aprovechamiento	Apoyo	Superficie apoyo (m2)	Longitud de vuelo (m)	Superficie de vuelo (m2)	Superficie Acceso al apoyo (m2)	Ocupación temporal (m2)	Longitud canalización (m)	Superficie Zona+ Superficie Superior (m2)	Superficie Paso-Máquina+ Superficie apoyo (m2)	Servidumbre Temporal	Superficie Dominio (m2)	
P099	LUANTEINVERSIONES, SL	Pedregal 7thverca 34 LOS LARIOS BENACAZON (SEVILLA)	BENACAZON	LOS LARIOS	7	36	41015400700036	12.116	Urbana / Demerter / Otros regalado			107.21	1.024.24	1.073.10	263						
PROYECTO: PSF ARCO 8- EXPTE 285.986												REVISIÓN: 00		ESCALA: 1:2.000		PROTECCIÓN: ORIGINAL: A3					
DENOMINACIÓN: AFECCION PARCELA P99												HOJA Nº: P99 DE 01		REVISIÓN: 00		ESCALA: 1:2.000		PROTECCIÓN: ORIGINAL: A3			
DIBUJADO: D.S.F.												Nº PLANO: 03		REVISIÓN: 00		ESCALA: 1:2.000		PROTECCIÓN: ORIGINAL: A3			
PROYECTADO: LV.H.												Nº PLANO: 03		REVISIÓN: 00		ESCALA: 1:2.000		PROTECCIÓN: ORIGINAL: A3			
DISECCION: EDICION INICIAL												Nº PLANO: 03		REVISIÓN: 00		ESCALA: 1:2.000		PROTECCIÓN: ORIGINAL: A3			
FECHA: MARZO-2023												Nº PLANO: 03		REVISIÓN: 00		ESCALA: 1:2.000		PROTECCIÓN: ORIGINAL: A3			

EYDETEC, es el único titular de todos los derechos de propiedad intelectual del presente documento. Todos los derechos están reservados y por tanto su contenido pertenece única y exclusivamente a EYDETEC. El acceso a este documento no supone ni autoriza el uso no autorizado del contenido del presente documento. EYDETEC, no asumirá ninguna responsabilidad derivada del uso no autorizado del contenido del presente documento. ENERGIA Y DESARROLLO TECNOLÓGICO, S.L. inscrita en el Registro Mercantil de Sevilla, al tomo 6579, Libro 0, Folio 140, Hoja SE-118471, inscripción 1ª, provista del CIF B-90883779

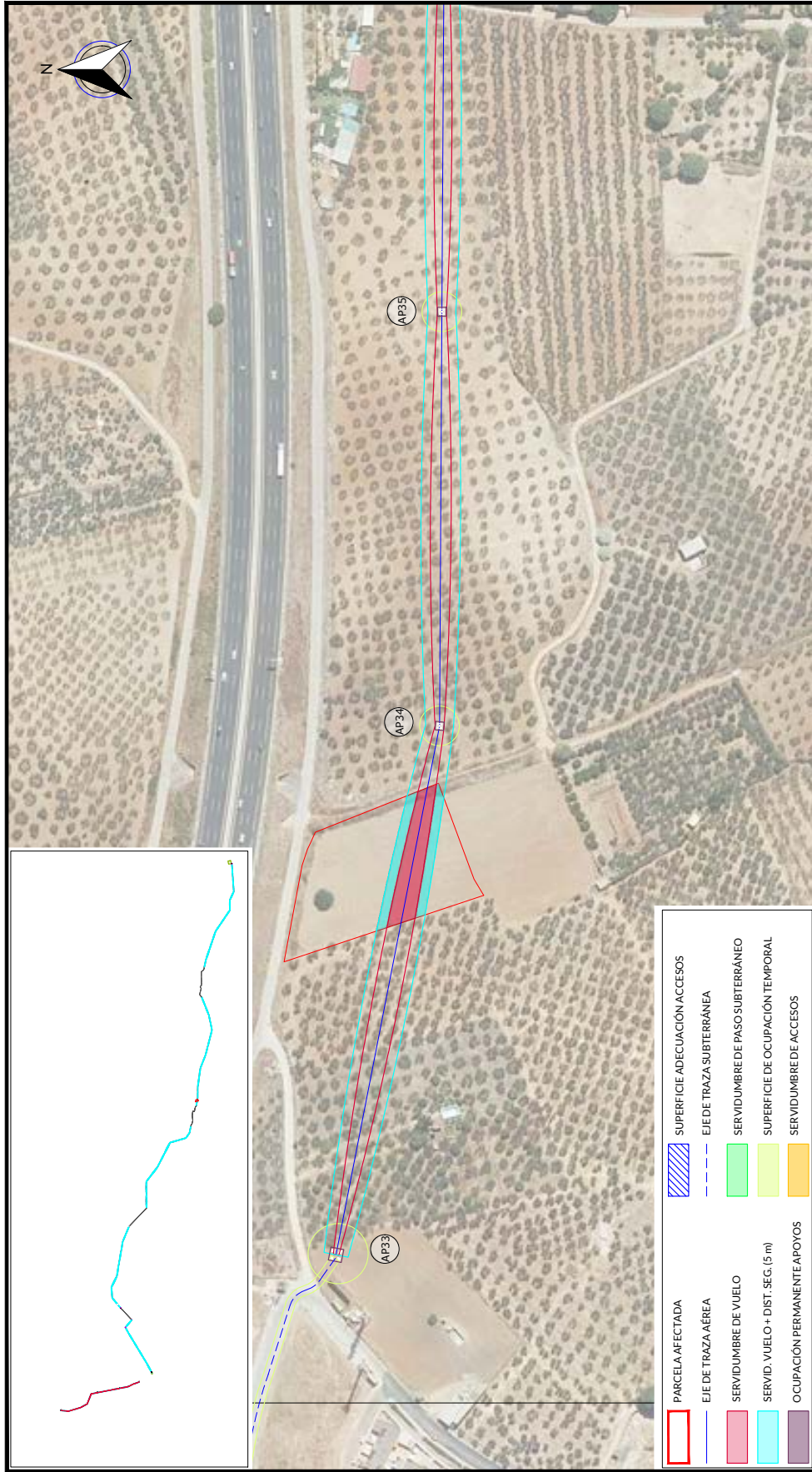


PARCELA AFECTADA	SUPERFICIE ADECUACIÓN ACCESOS
<span style="border: 1px solid red; display: inline-block; width: 15px; height: 10px;"></span>	<span style="background-color: #cccccc; border: 1px solid black; display: inline-block; width: 15px; height: 10px;"></span> SUPERFICIE ADECUACIÓN ACCESOS
<span style="border-bottom: 1px dashed blue; display: inline-block; width: 15px; height: 10px;"></span>	<span style="border-bottom: 1px dashed blue; display: inline-block; width: 15px; height: 10px;"></span> EJE DE TRAZA SUBTERRÁNEA
<span style="background-color: #90ee90; border: 1px solid black; display: inline-block; width: 15px; height: 10px;"></span>	<span style="background-color: #90ee90; border: 1px solid black; display: inline-block; width: 15px; height: 10px;"></span> SERVIDUMBRE DE PASO SUBTERRÁNEO
<span style="background-color: #00bfff; border: 1px solid black; display: inline-block; width: 15px; height: 10px;"></span>	<span style="background-color: #00bfff; border: 1px solid black; display: inline-block; width: 15px; height: 10px;"></span> SUPERFICIE DE OCUPACIÓN TEMPORAL
<span style="background-color: #800080; border: 1px solid black; display: inline-block; width: 15px; height: 10px;"></span>	<span style="background-color: #800080; border: 1px solid black; display: inline-block; width: 15px; height: 10px;"></span> SERVIDUMBRE DE ACCESOS

RELACION DE BIENES Y DERECHOS AFECTADOS POR ARCO 8- EXPTE 285.986																							
DATOS DE LA PARCELA CATASTRAL					AFECCION TRAMO AEREO					AFECCION TRAMO SUBTERRANEO					ACCESO PSF								
Nº de Etica segun proyecto	Titular	Dirección catastral	Término Municipal	Parcela	Pol.	Par.	Referencia Catastral	Superficie Catastral (m2)	Clase / Uso particular / Cultivo aprovechamiento	Apoyo	Superficie apoyo (m2)	Longitud de vuelo (m)	Superficie de vuelo (m2)	Superficie Seguridad (m2)	Superficie Acceso al apoyo (m2)	Ocupación temporal (m2)	Longitud canalización (m)	Superficie Zona+ Seguridad (m2)	Superficie Permanente Zona+ Seguridad (m2)	Superficie Paso-Máquina+ Superficie apoyo (m2)	Servidumbre Temporal Paso-Máquina+ de paso (m2)	Superficie Dominio (m2)	
P100	CESGARDENSL	Pedregos 7thvereda 271 LOS LARIOS BENJACAZON (SEVILLA)	BENJACAZON	LOS LARIOS	7	37	41015400700037	20.230	Urbano (Edifici, edif./ Olivos, secano		67.23	988.65	671.43										
REV	FECHA	DISCRICION		PROYECTADO	DIBUJADO	REVISADO	ARROBADO	PROYECTO:															
00	MARZO-2023	EDICION INICIAL		LV.H.	D.S.F.	LV.H.	C.R.R.	PSF ARCO 8- EXPTE 285.986															
								DENOMINACION:															
								AFECCION PARCELA P100															
								FICHERO: I-20-024-BDW-03GUP															
								Nº PLANO: 03															
								HOJA Nº: P100DE 01															
								REVISION: 00															
								ESCALA: 1:2.000															
								PROTECCION: ORIGINAL															
								AS															



EYDETEC, es el único titular de todos los derechos de propiedad intelectual del presente documento. Todos los derechos están reservados y por tanto su contenido pertenece única y exclusivamente a EYDETEC. El acceso a este documento no supondrá en forma alguna, licencia para su reproducción total o parcial, modificación o distribución que, en todo caso, estarán prohibidas salvo previo y expreso consentimiento por escrito de EYDETEC. EYDETEC, no asumirá ninguna responsabilidad derivada del uso no autorizado del contenido del presente documento. Libro 01, Folio 140, Hojas SE-1184771, Inscripción 1ª, provista del CIF B-90883779

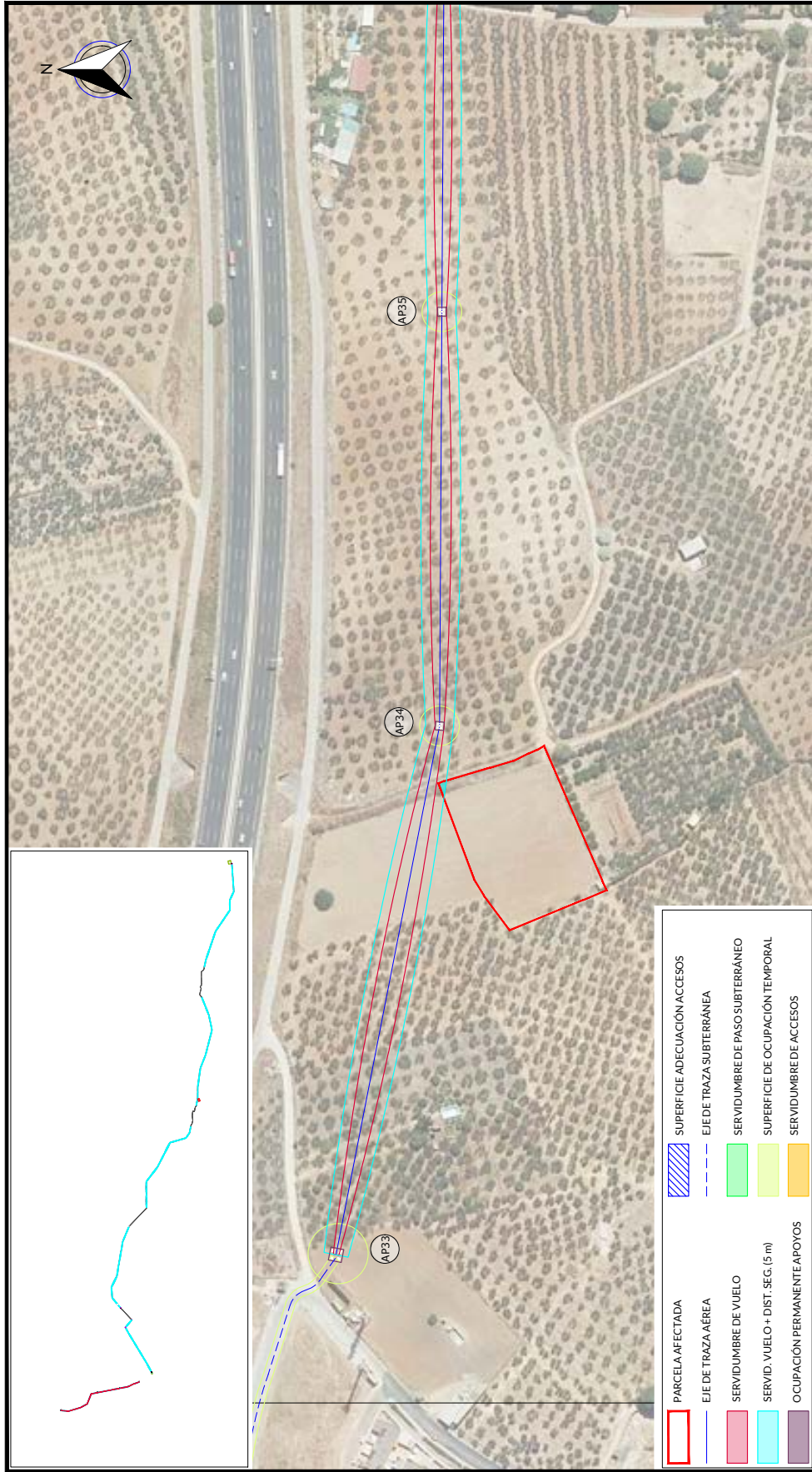


PARCELA AFECTADA	SUPERFICIE ADECUACIÓN ACCESOS
EJE DE TRAZA AÉREA	EJE DE TRAZA SUBTERRÁNEA
SERVIDUMBRE DE VUELO	SERVIDUMBRE DE PASO SUBTERRÁNEO
SERVID. VUELO + DIST. SEG. (5 m)	SUPERFICIE DE OCUPACIÓN TEMPORAL
OCUPACIÓN PERMANENTE APOYOS	SERVIDUMBRE DE ACCESOS

RELACION DE BIENES Y DERECHOS AFECTADOS POR ARCO 8- EXPTE 285.986																						
DATOS DE LA PARCELA CATASTRAL					AFECCION TRAMO AEREO					AFECCION TRAMO SUBTERRANEO					ACCESO PSF							
Nº de Etica segun proyecto	Titular	Dirección catastral	Término Municipal	Parcela	Pol.	Par.	Referencia Catastral	Superficie Catastral (m2)	Clase / Uso parcelar / Cultivo aprovechamiento	Apoyo	Superficie apoyo (m2)	Longitud de vuelo (m)	Superficie de vuelo (m2)	Superficie Seguridad (m2)	Superficie Acceso al apoyo (m2)	Comisión temporal (m2)	Longitud de canalización (m)	Superficie Permanente Zanja+ Superficie Seguridad (m2)	Superficie Temporal Paso-Máquina+ Superficie apoyo (m2)	Superficie de paso (m2)	Plano Dominio (m2)	
P101	LUANTEINVERSIONES, SL	Polígono 7thverca, 28 LOS LARIOS BEBACAZON (SEVILLA)	BEBACAZON	LOS LARIOS	7	38	41015000700038	5,673	Urban. (subsist. edif./ Apos. regadio)			73,26	857,88	713,05								
PROYECTADO										PROYECTO:										ESCALA:		
DIBUJADO										DENOMINACION:										REVISION:		
LVH.										PSF ARCO 8- EXPTE 285.986										00		
D.S.F.										AFECCION PARCELA P101										12.000		
DISECCION										Nº PLANO:										PROTECCION:		
EDICION INICIAL										I-20-024-BDW-03GUP										ORIGINAL:		
FECHA										FICHERO:										A3		
MARZO-2023										P101DE 01										03		





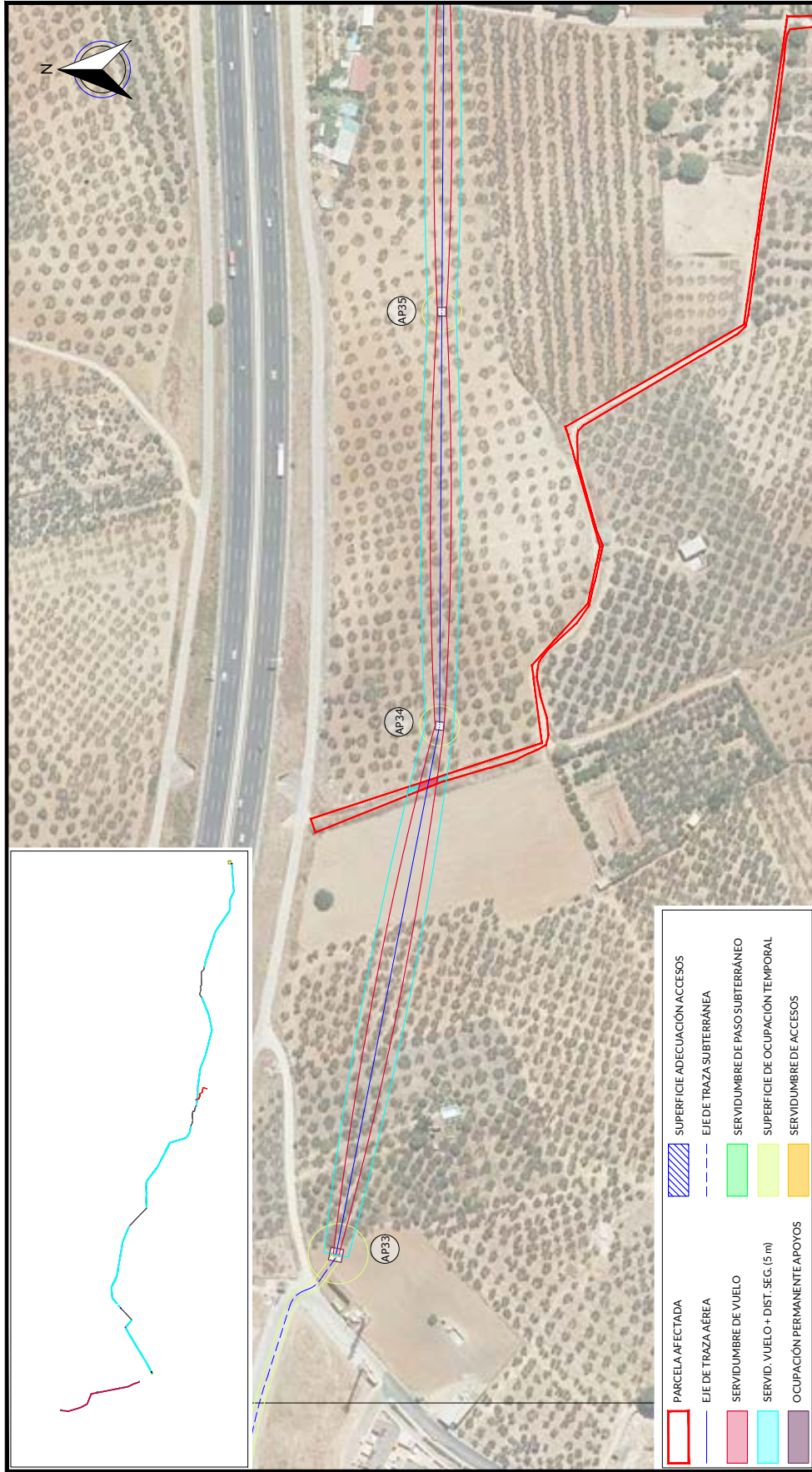


PARCELA AFECTADA	SUPERFICIE ADECUACIÓN ACCESOS
<span style="border: 2px solid red; display: inline-block; width: 15px; height: 10px;"></span>	<span style="border: 2px solid blue; display: inline-block; width: 15px; height: 10px;"></span> SUPERFICIE ADECUACIÓN ACCESOS
<span style="border: 2px solid blue; display: inline-block; width: 15px; height: 10px;"></span>	<span style="border: 2px dashed blue; display: inline-block; width: 15px; height: 10px;"></span> EJE DE TRAZA AÉREA
<span style="border: 2px solid green; display: inline-block; width: 15px; height: 10px;"></span>	<span style="border: 2px solid green; display: inline-block; width: 15px; height: 10px;"></span> SERVIDUMBRE DE PASO SUBTERRÁNEO
<span style="border: 2px solid yellow; display: inline-block; width: 15px; height: 10px;"></span>	<span style="border: 2px solid yellow; display: inline-block; width: 15px; height: 10px;"></span> SUPERFICIE DE OCUPACIÓN TEMPORAL
<span style="border: 2px solid purple; display: inline-block; width: 15px; height: 10px;"></span>	<span style="border: 2px solid purple; display: inline-block; width: 15px; height: 10px;"></span> SERVIDUMBRE DE ACCESOS

RELACION DE BIENES Y DERECHOS AFECTADOS POR ARCO 8- EXPTZ 285.986																		
DATOS DE LA PARCELA CATASTRAL					AFECCION TRAMO AEREO					AFECCION TRAMO SUBTERRANEO		ACCESO PSF						
Nº de Etica segun proyecto	Titular	Dirección catastral	Término Municipal	Parcela	Pol.	Par.	Referencia Catastral	Superficie Catastral (m2)	Clase / Uso parcelar / Cultivo aprovechamiento	Apoyo	Superficie apoyo (m2)	Superficie Acceso al apoyo (m2)	Comunidad temporal (m2)	Longitud de canalización (m)	Servidumbre Permanente: Zanja+ Superficie (m2)	Servidumbre Temporal Paso-Maquina+ Superficie (m2)	Servidumbre de paso (m2)	Plano Dominio (m2)
P102	LUANTE INVERSIONES, S.L	Polígono 7 Parcela 39 LOS LARIOS BENACAZON (SEVILLA)	BENACAZON	LOS LARIOS	7	39	4101540070039	5070	Urban / Industrial / Otros residuo									
REV	FECHA	DESCRIPCIÓN		PROYECTADO	DIBUJADO	REVISADO	ARROBADO	PROYECTO:										
00	MARZO-2023	EDICIÓN INICIAL		LV.H.	D.S.F.	LV.H.	C.R.R.	PSF ARCO 8- EXPTZ 285.986										
				DENOMINACIÓN:				AFECCION PARCELA P102										
				FICHERO:		Nº PLANO:		HOJA Nº:		REVISIÓN:		ESCALA:		PROTECCIÓN:		ORIGINAL:		
				I-20-024-BDW-03GUP		03		P102DE 01		00		1:2.000		☐		A3		



EYDETEC, es el único titular de todos los derechos de propiedad intelectual del presente documento. Todos los derechos están reservados y por tanto su contenido pertenece única y exclusivamente a EYDETEC. El acceso a este documento no supone ni garantiza su reproducción total o parcial, modificación o distribución que, en todo caso, estarán prohibidas salvo previo y expreso consentimiento por escrito de EYDETEC. EYDETEC, no asumirá ninguna responsabilidad derivada del uso no autorizado del contenido del presente documento. Libro 0579, Libro 0, Folia 140, Hojas SE-118477, Inscripción 1, provincia del CIF B-9088377

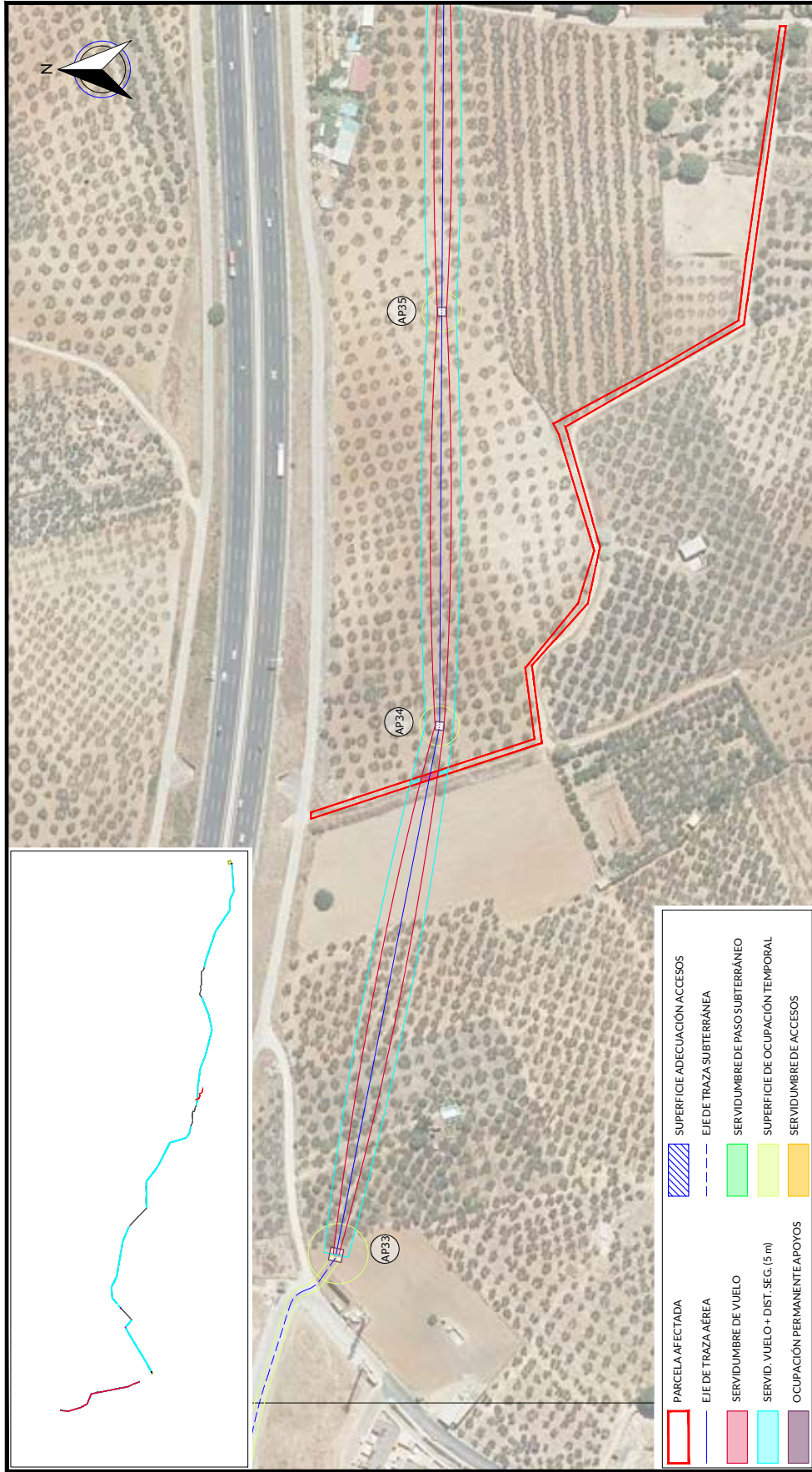


PARCELA AFECTADA	SUPERFICIE ADECUACIÓN ACCESOS
EJE DE TRAZA AÉREA	EJE DE TRAZA SUBTERRÁNEA
SERVIDUMBRE DE VUELO	SERVIDUMBRE DE PASO SUBTERRÁNEO
SERVID. VUELO + DIST. SEG. (5 m)	SUPERFICIE DE OCUPACIÓN TEMPORAL
OCUPACIÓN PERMANENTE APOYOS	SERVIDUMBRE DE ACCESOS

RELACION DE BIENES Y DERECHOS AFECTADOS POR ARCO 8- EXPTE 285.986																								
DATOS DE LA PARCELA CATASTRAL					AFECCION TRAMO AEREO					AFECCION TRAMO SUBTERRANEO					ACCESO PSF									
Nº de Elica según proyecto	Titular	Dirección catastral	Término Municipal	Paraje	Pol.	Par.	Referencia Catastral	Superficie Catastral (m2)	Clase / Uso parcelar / Cultivo-sproestamiento	Apoyo	Superficie apoyo (m2)	Longitud de vuelo (m)	Superficie de vuelo (m2)	Superficie Seguridad (m2)	Superficie Acceso al apoyo (m2)	Conexión temporal (m2)	Longitud de canalización (m)	Superficie Permanente Zanja+ Superficie Seguridad (m2)	Servidumbre Paso-Maquina+ Superficie apoyo (m2)	Servidumbre Temporal Superficie apoyo (m2)	Superficie de paso (m2)	Plano Dominio (m2)		
P103	AYUNTAMIENTO DE BENAÇAZON	Página 7 Previsión 0902C/05 DE LOS ZARATEGOS BENAÇAZON (SEVILLA)	BENAÇAZON	C/NO DE LOS ZARATEGOS	7	9002	41015/000709002	2409	Rótulo /Agarzo /Válite comunicación de dominio publico			4,08	35,23	41,27										
REV	FECHA	DISCRICION		PROYECTADO	DIBUJADO	REVISADO	ARROBADO	PROYECTO:																
00	MARZO-2023	EDICION INICIAL		LV.H.	D.S.F.	LV.H.	C.R.R.	PSF ARCO 8- EXPTE 285.986																
								DENOMINACION:																
								AFECCION PARCELA P103																
								FICHERO: I-20-024-BDW-03GUP																
								Nº PLANO: 03																
								HOJA Nº: P103DE 01																
								REVISION: 00																
								ESCALA: 1:2.000																
								PROTECCION: ORIGINAL																
								ORIGINAL: A3																



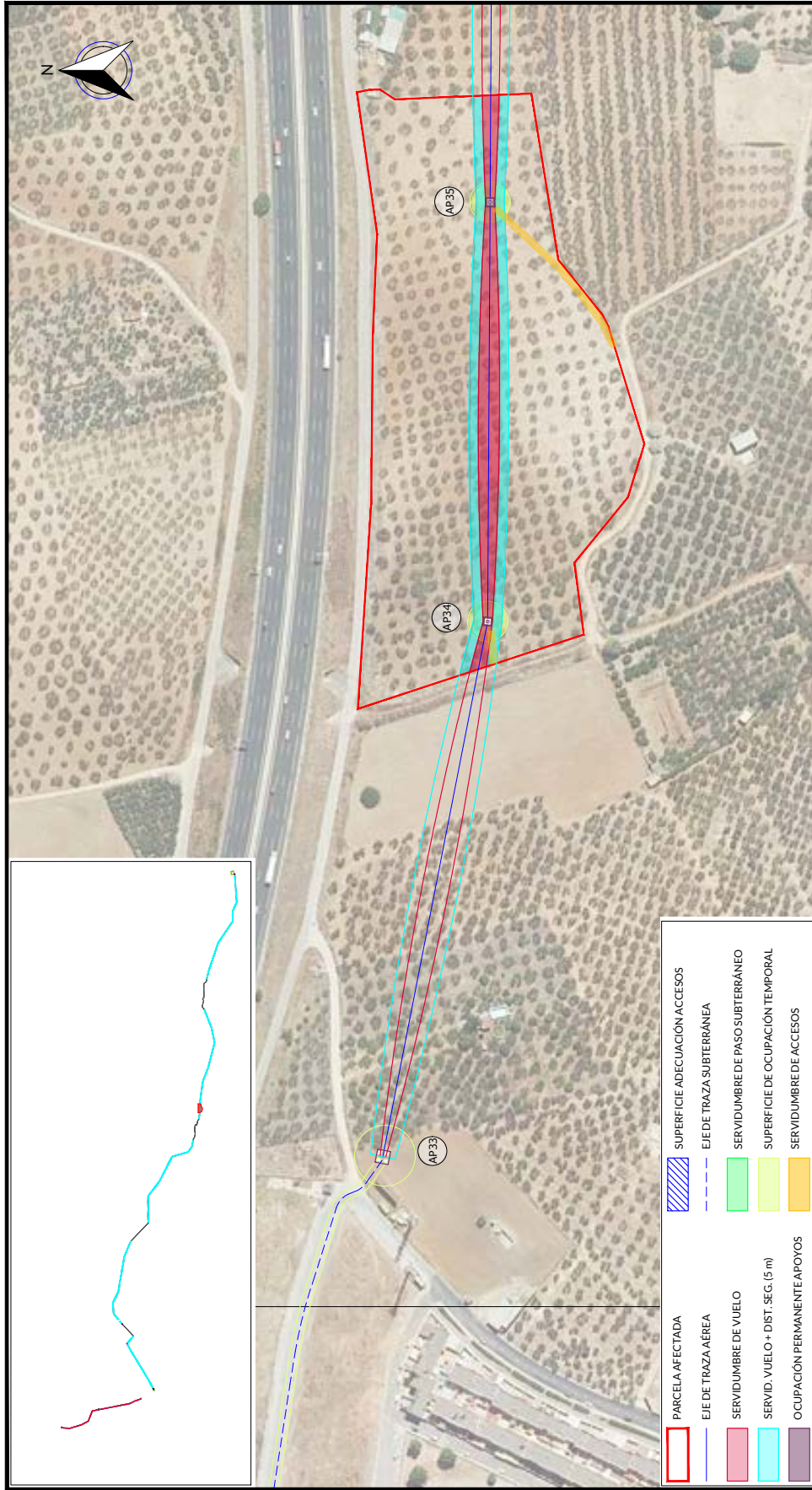
EYDETEC, es el único titular de todos los derechos propiedad intelectual del presente documento. Todos los derechos están reservados y por tanto su contenido pertenece única y exclusivamente a EYDETEC. El acceso a este documento no supondrá en forma alguna, licencia para su reproducción total o parcial, modificación o distribución que, en todo caso, estarán prohibidas salvo previo y expreso consentimiento por escrito de EYDETEC. EYDETEC, no asumirá ninguna responsabilidad derivada del uso no autorizado del contenido del presente documento. Libro 01, Folio 140, Hojas SE-118471, Inscripción 1ª, provincia del CIF B-90883779



RELACION DE BIENES Y DERECHOS AFECTADOS POR ARCO 8- EXPTE 285.986																					
DATOS DE LA PARCELA CATASTRAL				AFECCION TRAMO AEREO				AFECCION TRAMO SUBTERRANEO				ACCESO PSF									
Nº de Etica según proyecto	Titular	Dirección catastral	Término Municipal	Paraje	Pol.	Par.	Superficie Catastral (m2)	Clase / Uso participativa / Cultivo-sproestamiento	Apoyo	Superficie apoyo (m2)	Longitud de vuelo (m)	Superficie de vuelo (m2)	Superficie Seguridad (m2)	Superficie Acceso al apoyo (m2)	Comesión temporal (m2)	Longitud de canalización (m)	Superficie Permanente Zanja+ Superficie Seguridad (m2)	Superficie Paso-Maquina+ Superficie zanja (m2)	Superficie Dominio (m2)	Plano	
P104	AVUNTAMIENTO DE SANLUCAR LA MAYOR	Pó. línea 28 Parcela 905 CM DE LOS ZAPATEROS SANLUCAR LA MAYOR (SEVILLA)	SANLUCAR LA MAYOR (SEVILLA)	CM DE LOS ZAPATEROS	23	P014	41087A02309014	Rótulo /Agarzo/ Vñ de comanición de dominio publico			3,73	36,55	37,28								
REV	FECHA	DISCRICION		PROYECTADO	DIBUJADO	REVISADO	ARROBADO	PROYECTO:													
00	MARZO-2023	EDICION INICIAL		LV.H.	D.S.F.	LV.H.	C.R.R.	PSF ARCO 8- EXPTE 285.986													
								DENOMINACION:													
								AFECCION PARCELA P104													
								FICHERO: I-20-024-BDW-03GUP													
								Nº PLANO: 03													
								H0JA Nº: P104DE 01													
								REVISION: 00													
								ESCALA: 1:2.000													
								PROTECCION: ORIGINAL													
								ORIGINAL: A3													



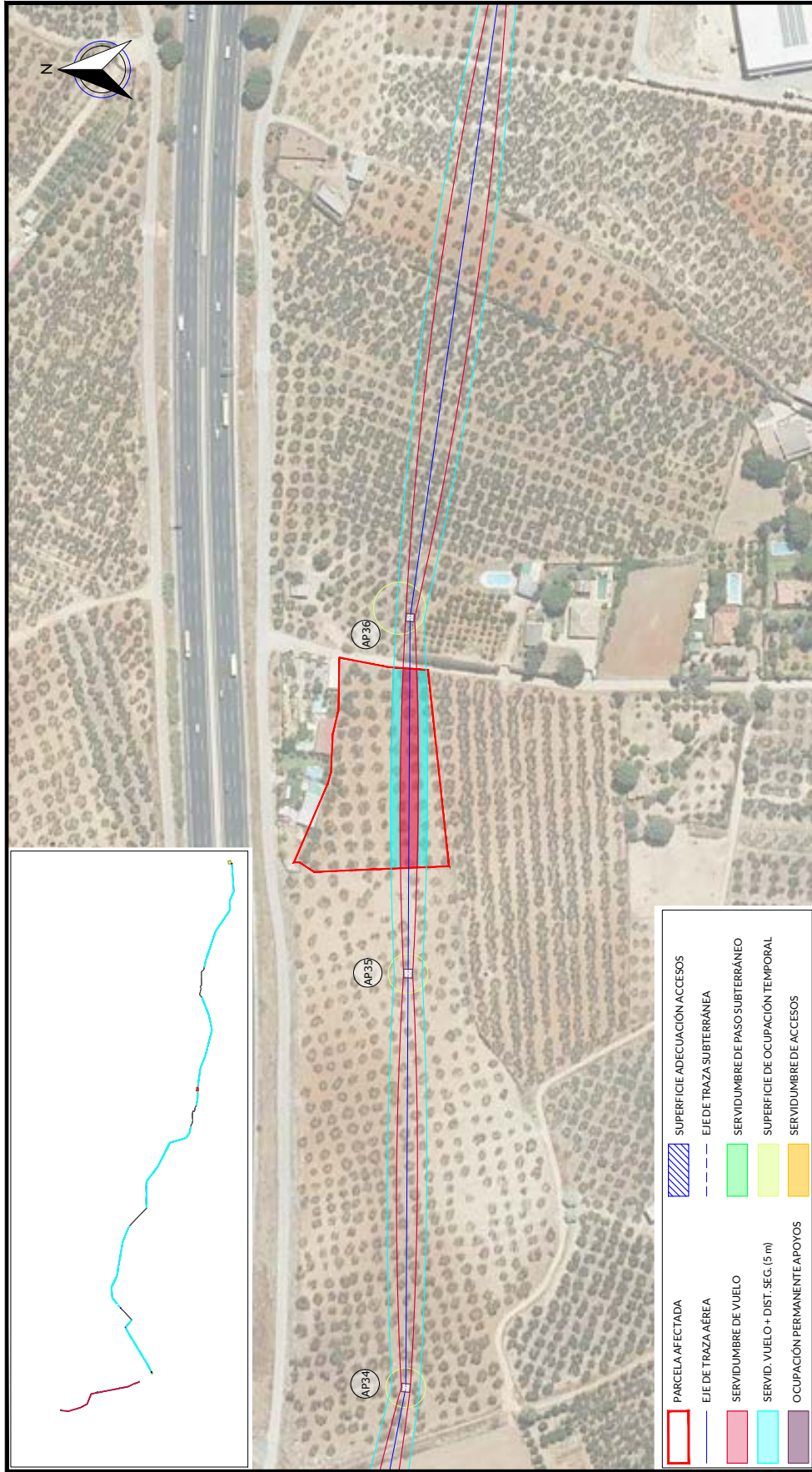
EYDETEC, es el único titular de todos los derechos de propiedad intelectual del presente documento. Todos los derechos están reservados y por tanto su contenido pertenece íntegramente a EYDETEC. El acceso a este documento no supone ni garantiza su reproducción total o parcial, modificación o distribución que, en todo caso, estarán prohibidas salvo previo y expreso consentimiento por escrito de EYDETEC. EYDETEC, no asumirá ninguna responsabilidad derivada del uso no autorizado del presente documento. Libro 01, Folio 140, Hoja SE-1184771, Inscripción 1ª, provista del CIF B-90883779. Libro 0579, Libro 01, Folio 140, Hoja SE-1184771, Inscripción 1ª, provista del CIF B-90883779.



EYDETEC, es el único titular de todos los derechos de propiedad intelectual del presente documento. Todos los derechos están reservados y por tanto su contenido pertenece íntegramente a EYDETEC. El acceso a este documento no supone ni autoriza el uso no autorizado del contenido del presente documento. EYDETEC, no asumirá ninguna responsabilidad derivada del uso no autorizado del contenido del presente documento. ENERGIA Y DESARROLLO TECNOLÓGICO, S.L. inscrita en el Registro Mercantil de Sevilla, al tomo 4579, Libro 0, Folio 140, Hoja SE-118471, inscripción 1ª, provista del CIF B-90883779

RELACION DE BIENES Y DERECHOS AFECTADOS POR ARCO 8- EXPTE 285.986																			
DATOS DE LA PARCELA CATASTRAL				AFECCION TRAMO AEREO				AFECCION TRAMO SUBTERRANEO		ACCESO PSF									
Nº de ficha según proyecto	Titular	Dirección catastral	Término Municipal	Parcela	Pol.	Par.	Referencia Catastral	Superficie Catastral (m2)	Clase / Uso principal / Cultivo aprovechamiento	Apoyo	Superficie apoyo (m2)	Longitud de vuelo (m)	Superficie de vuelo (m2)	Longitud de canalización (m)	Superficie Permanente Zanja+ Seguridad (m2)	Superficie Temporal Paso-Maquina+ Superficie apoyo (m2)	Superficie de paso (m2)	Plano Dominio (m2)	
P105	FERNANDEZ BORRACHERO ENRIQUE FERNANDEZ CANALES LOURDES FERNANDEZ CANALES PABLO	Polígono 23 Parcela 130 MONTES LOS SANLUCAR LA MAYOR (SEVILLA)	SANLUCAR LA MAYOR	MONTES LOS	23	130	41087402300130	94416	Rústico / Agrario / Olivos seco	AP34 AP35	42,35	301,65	2.529,76	3.019,60	700	415,88	700		
REV	FECHA	DISCRICION		PROYECTADO	DIBUJADO	REVISADO	APROBADO	PROYECTO:											
00	MARZO-2023	EDICION INICIAL		LV.H.	D.S.F.	LV.H.	C.R.R.	PSF ARCO 8- EXPTE 285.986											
				DENOMINACION:				AFECCION PARCELA P105											
				FILERO:	Nº PLANO:		HOJA Nº:	REVISION:											
				I-20-024-BDW-03GUP	03		P105DE 01	00											
				ESCALA:		PROTECCION:		ORIGINAL:											
				1:2.000		A3													



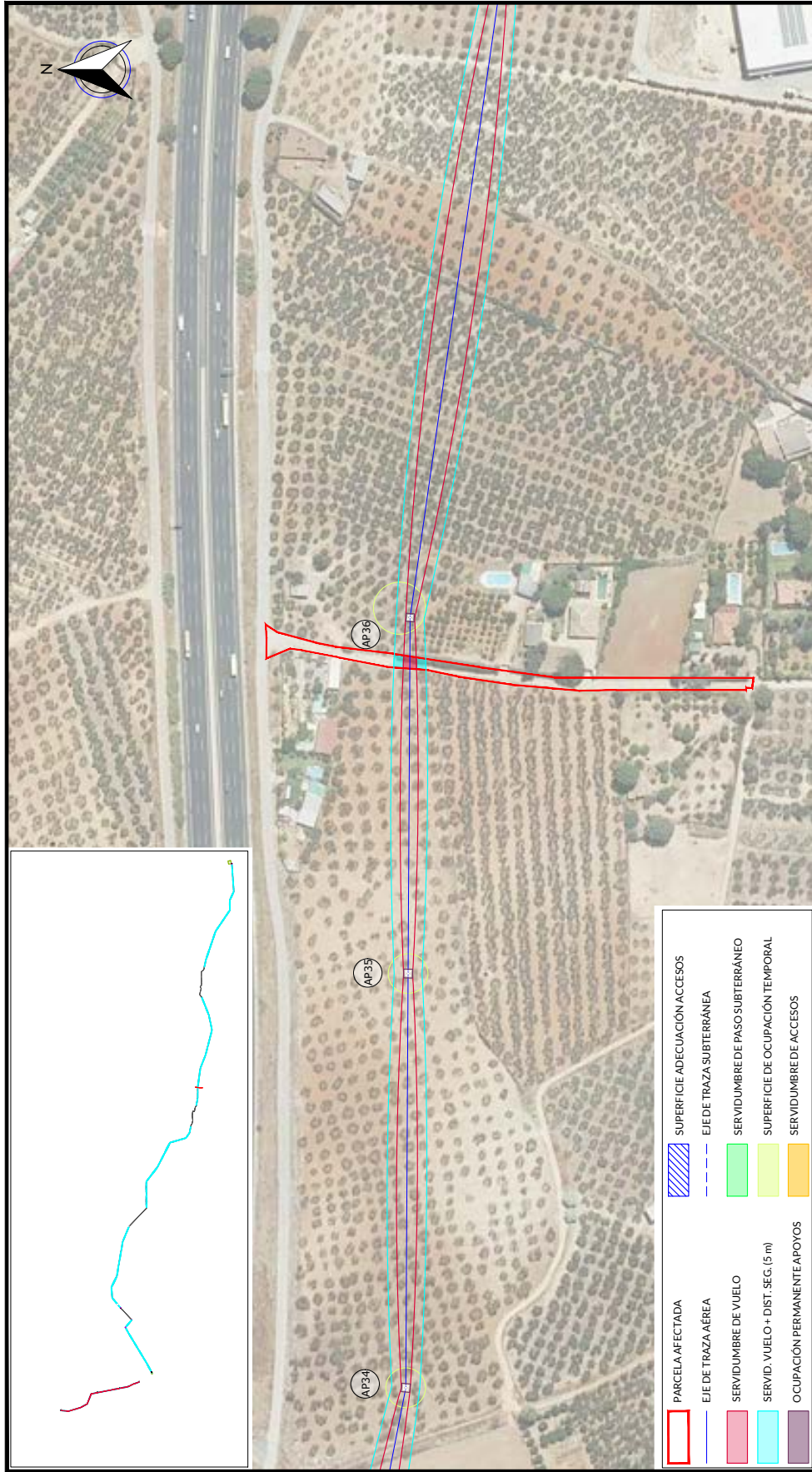


PARCELA AFECTADA	SUPERFICIE ADECUACIÓN ACCESOS
EJE DE TRAZA AÉREA	EJE DE TRAZA SUBTERRÁNEA
SERVIDUMBRE DE VUELO	SERVIDUMBRE DE PASO SUBTERRÁNEO
SERVID. VUELO + DIST. SEG. (5 m)	SUPERFICIE DE OCUPACIÓN TEMPORAL
OCUPACIÓN PERMANENTE APOYOS	SERVIDUMBRE DE ACCESOS

RELACION DE BIENES Y DERECHOS AFECTADOS POR ARCO 8- EXPTE 285.986																								
DATOS DE LA PARCELA CATASTRAL					AFECCION TRAMO AEREO					AFECCION TRAMO SUBTERRANEO					ACCESO PSF									
Nº de Etnica según proyecto	Titular	Dirección catastral	Término Municipal	Parcela	Pol.	Par.	Defensa Catastral	Superficie Catastral (m2)	Ciudad / Uso parcelar / Cultivo-sprovesamiento	Apoyo	Superficie apoyo (m2)	Longitud de vuelo (m)	Superficie de vuelo (m2)	Superficie Seguridad (m2)	Superficie Acceso al apoyo (m2)	Ocupación temporal (m2)	Longitud de canalización (m)	Permanente: Zanja+ Superficie Superior (m2)	Servidumbre Temporal Paso-Máquina+ Superficie superior (m2)	Plano Dominio (m2)	Servidumbre de paso (m2)			
P106	MORA COBOS RAMON	Parcela 23 Parcela 151 MONTES LOS SANLUCAR LA MAYOR (SEVILLA)	SANLUCAR LA MAYOR	MONTES LOS	23	131	41087A02300131	6546	Rústico / Agrario / Olivos			105,82	943,69	1.058,37										
REV	FECHA	DISCRICION		PROYECTADO	DIBUJADO	REVISADO	ARROBADO	PROYECTO:														ESCALA:	PROTECCION:	ORIGINAL:
00	MARZO-2023	EDICION INICIAL		LV.H.	D.S.F.	LV.H.	C.R.R.	PSF ARCO 8- EXPTE 285.986														1:2.000	☐	A3
								AFECCION PARCELA P106																
								DENOMINACION:																
								FICHERO: I-20-024-BDW-03GUP																
								HOJA Nº: P106DE 01																
								Nº PLANO: 03																



EYDETEC, es el único titular de todos los derechos de propiedad intelectual del presente documento. Todos los derechos están reservados y por tanto su contenido pertenece única y exclusivamente a EYDETEC. El acceso a este documento no supone ni garantiza su reproducción total o parcial, modificación o distribución que, en todo caso, estarán prohibidos salvo previo y expreso consentimiento por escrito de EYDETEC. EYDETEC, no asumirá ninguna responsabilidad derivada del uso no autorizado del contenido del presente documento. ENERGIYA Y DESARROLLO TECNOLÓGICO, S.L. inscrita en el Registro Mercantil de Sevilla, al tomo 6579, Libro 0, Folio 140, Hoja SE-118471, inscripción 1ª, provincia del C.I.F. B-90883779

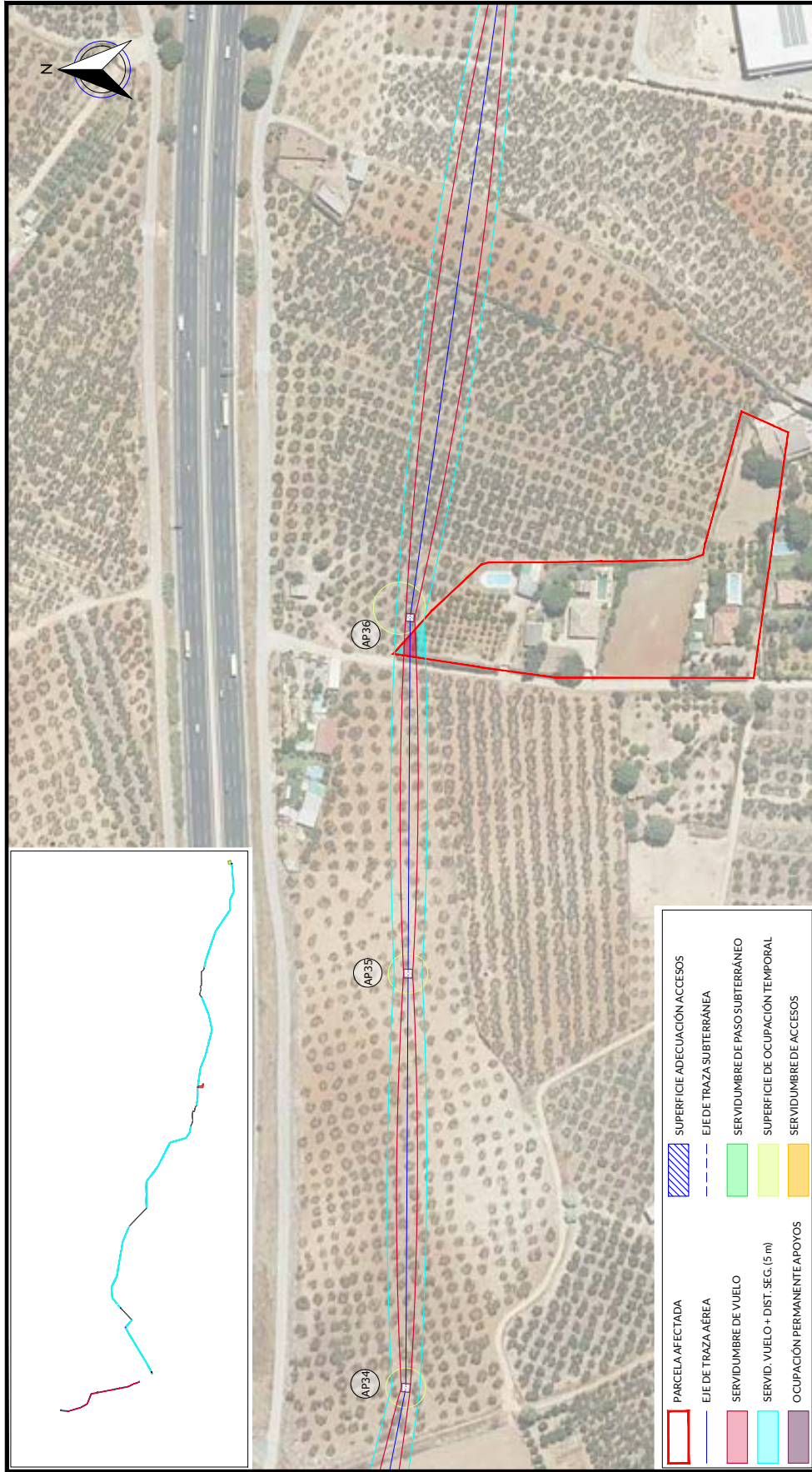


**LEGENDA**

- PARCELA AFECTADA
- EJE DE TRAZA AÉREA
- SERVIDUMBRE DE VUELO
- SERVIDUMBRE DE PASO SUBTERRÁNEO
- SERVIDUMBRE DE OCUPACIÓN TEMPORAL
- SERVIDUMBRE DE ACCESOS
- SUPERFICIE ADECUACIÓN ACCESOS
- EJE DE TRAZA SUBTERRÁNEA
- SERVIDUMBRE DE PASO SUBTERRÁNEO
- SUPERFICIE DE OCUPACIÓN TEMPORAL
- SERVIDUMBRE DE ACCESOS

RELACION DE BIENES Y DERECHOS AFECTADOS POR ARCO 8- EXPTE 285.986																									
DATOS DE LA PARCELA CATASTRAL					AFECCION TRAMO AEREO					AFECCION TRAMO SUBTERRANEO					ACCESO PSF										
Nº de Etnica según proyecto	Titular	Dirección catastral	Término Municipal	Paraje	Pol.	Par.	Superficie Catastral (m2)	Clase / Uso parcelar / Cultivo aprovechamiento	Apoyo	Superficie apoyo (m2)	Longitud de vuelo (m)	Superficie de vuelo (m2)	Superficie Seguridad (m2)	Superficie Acceso al apoyo (m2)	Ocupación temporal (m2)	Longitud de canalización (m)	Permanente: Zanja+ Superficie Seguridad (m2)	Temporal: Paso-Máquina+ Superficie apoyo (m2)	Superficie Dominio (m2)	Superficie de paso (m2)					
P107	AVUNTAMIENTO DE SAN LUCAR LA MAYOR	Póliba 28 Parcela 9015CM CALLEJON DE LOS TOROS SAN LUCAR LA MAYOR (SEVILLA)	ESCALON DE LANA MAYOR	DE LOS TOROS	23	P013	41087A02309013	Rótulo / Agrarío / Vicio de comarcanación de dominio publico		6,55	45,09	65,60													
REV	FECHA	DISCRICION		PROYECTADO	DIBUJADO	REVISADO	ARROBADO	PROYECTO:													PSF ARCO 8- EXPTE 285.986				
00	MARZO-2023	EDICION INICIAL		LVH.	D.S.F.	LVH.	C.R.R.	DENOMINACION:													AFECCION PARCELA P107				
								FICHERO:													I-20-024-BDW-03GUP				
								Nº PLANO:													03				
								HOLA Nº:													P107DE 01				
								REVISION:													00				
								ESCALA:													1:2.000				
								PROTECCION:													ORIGINAL: A3				



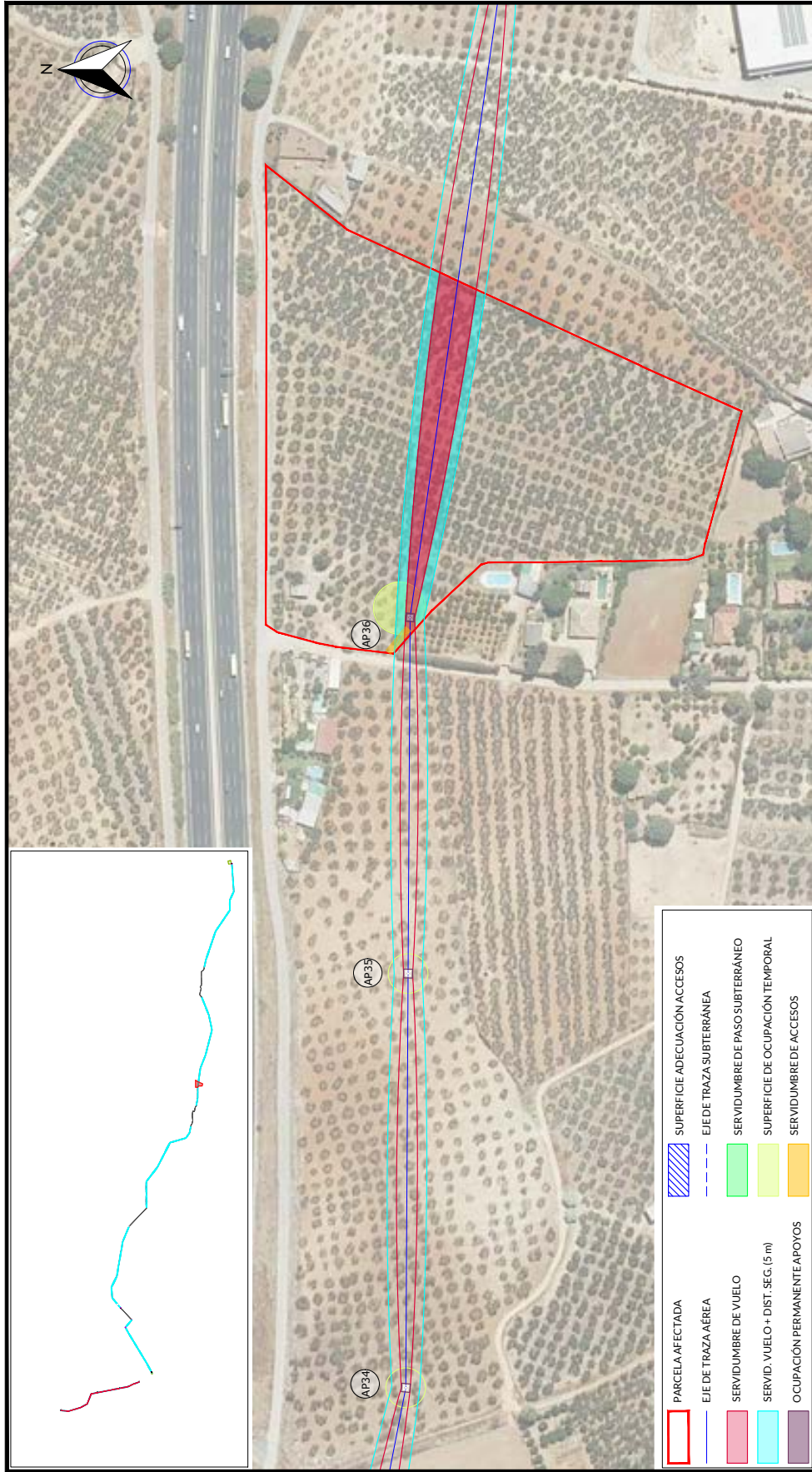


	PARCELA AFECTADA		SUPERFICIE ADECUACIÓN ACCESOS
	EJE DE TRAZA AÉREA		EJE DE TRAZA SUBTERRÁNEA
	SERVIDUMBRE DE VUELO		SERVIDUMBRE DE PASO SUBTERRÁNEO
	SERVID. VUELO + DIST. SEG. (5 m)		SUPERFICIE DE OCUPACIÓN TEMPORAL
	OCUPACIÓN PERMANENTE APOYOS		SERVIDUMBRE DE ACCESOS

RELACION DE BIENES Y DERECHOS AFECTADOS POR ARCO 8- EXPTE 285.986																					
DATOS DE LA PARCELA CATASTRAL					AFECCION TRAMO AEREO					AFECCION TRAMO SUBTERRANEO					ACCESO PSF						
Nº de Etica según proyecto	Titular	Dirección catastral	Término Municipal	Parcela	Pol.	Par.	Defensa Catastral	Superficie Catastral (m2)	Clase / Uso parcelar / Cultivo-sproestamiento	Apoyo	Superficie apoyo (m2)	Longitud de vuelo (m)	Servidumbre Vuelo (m2)	Servidumbre Seguridad (m2)	Superficie Acceso al apoyo (m2)	Comisión temporal (m2)	Longitud de canalización (m)	Permanente: Zanja+ Superficie Superior (m2)	Servidumbre Temporal Paso-Máquina+ Superficie superior (m2)	Superficie Dominio (m2)	
P108	RODRIGUEZ MORALES JOSE MARCHE FABRICE MICHEL LAURENT RAMOS VALERIE CHRISTINE GINETTE	Parcela 23 (Parcela 155 MONTES LOS SANLUCAR LA MAYOR (SEVILLA)	SANLUCAR LA MAYOR	MONTES LOS	23	335	41087A02300135	12.206	Rústico / Afincación / Labor o Linderos parcelar			1132	69.32	110.34							
REV.	FECHA	DISCRICION			PROYECTADO	DIBUJADO	REVISADO	ARROBADO	PROYECTO:												
00	MARZO-2023	EDICION INICIAL			LV.H.	D.S.F.	LV.H.	C.R.R.	PSF ARCO 8- EXPTE 285.986												
									DENOMINACION:												
									AFECCION PARCELA P108												
									FICHERO: I-20-024-BDW-03GUP												
									HOJA Nº: P108DE 01												
									Nº PLANO: 03												
									REVISION: 00												
									ESCALA: 1:2.000												
									PROTECCION: ORIGINAL												
									ORIGINAL: A3												



EYDETEC, es el único titular de todos los derechos de propiedad intelectual del presente documento. Todos los derechos están reservados y por tanto su contenido pertenece única y exclusivamente a EYDETEC. El acceso a este documento no supone ni autoriza la reproducción total o parcial, modificación o distribución que en todo caso, estarán prohibidas salvo previo y expreso consentimiento por escrito de EYDETEC. EYDETEC, no asumirá ninguna responsabilidad derivada del uso no autorizado del contenido del presente documento. ENIGIA Y DESARROLLO TECNOLÓGICO, S.L. inscrita en el Registro Mercantil de Sevilla, al tomo 6579, Libro 0, Folio 140, Hoja SE-118477, inscripción 1ª, prevista del CIF B-90883779



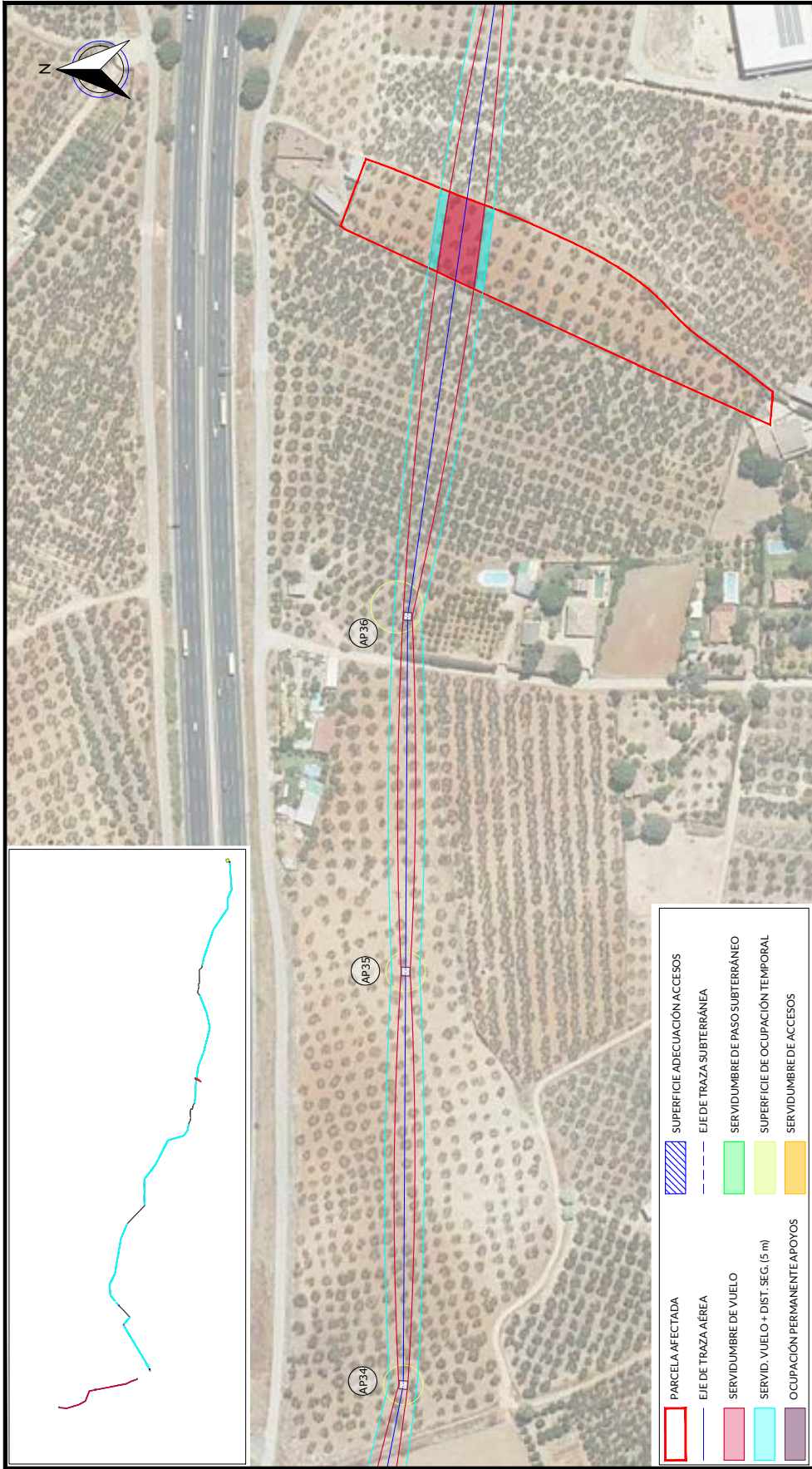
PARCELA AFECTADA	SUPERFICIE ADECUACIÓN ACCESOS
EJE DE TRAZA AÉREA	EJE DE TRAZA SUBTERRÁNEA
SERVIDUMBRE DE VUELO	SERVIDUMBRE DE PASO SUBTERRÁNEO
SERVID. VUELO + DIST. SEG. (5 m)	SUPERFICIE DE OCUPACIÓN TEMPORAL
OCUPACIÓN PERMANENTE APOYOS	SERVIDUMBRE DE ACCESOS

RELACION DE BIENES Y DERECHOS AFECTADOS POR ARCO 8- EXPTE 285.986																					
DATOS DE LA PARCELA CATASTRAL					AFECCION TRAMO AEREO					AFECCION TRAMO SUBTERRANEO					ACCESO PSF						
Nº de Etica según proyecto	Titular	Dirección catastral	Término Municipal	Parcela	Pol.	Par.	Superficie Catastral (m2)	Clase / Uso parcelar / Cultivo-sproestamiento	Apoyo	Superficie apoyo (m2)	Longitud de vuelo (m)	Superficie de vuelo (m2)	Superficie Seguridad (m2)	Superficie Acceso al apoyo (m2)	Ocupación temporal (m2)	Longitud de canalización (m)	Superficie Zona+ Servidumbre Superficie (m2)	Superficie Paso-Máquina+ Superficie apoyo (m2)	Servidumbre Temporal	Superficie Dominio (m2)	
P109	ALBA COTAN DEL BORNIA ALBACOTAN MARIADAJORES	Parcela 23 Parcela 154 MONTESLOS SANLUCAR LA MAYOR (SEVILLA)	SANLUCAR LA MAYOR	MONTESLOS	23	134	41087A02300134	Rústico / Ganado / Otros regadío	AP36	19,18	189,84	2.816,52	1.903,80	67,40	600						
REV.	FECHA	DISCRICION			PROYECTADO	DIBUJADO	REVISADO	APROBADO	PROYECTO:												
00	MARZO-2023	EDICION INICIAL			LV.H.	D.S.F.	LV.H.	C.R.R.	PSF ARCO 8- EXPTE 285.986												
					DENOMINACION:																
					AFECCION PARCELA P109																
					FICHERO: I-20-024-BDW-03GUP																
					Nº PLANO: 03																
					HOJA Nº: P109DE 01																
					REVISION: 00																
					ESCALA: 1:2.000																
					PROTECCION: ORIGINAL																
					AS																



EYDETEC, es el único titular de todos los derechos de propiedad intelectual del presente documento. Todos los derechos están reservados y por tanto su contenido pertenece íntegramente a EYDETEC. El acceso a este documento no supone ni garantiza su reproducción total o parcial, modificación o distribución que en todo caso, estarán prohibidas salvo previo y expreso consentimiento por escrito de EYDETEC. EYDETEC, no asumirá ninguna responsabilidad derivada del uso no autorizado del contenido del presente documento. Libro 01, Folia 140, Hojas SE-118477, Inscripción 1ª, provincia del CIP B-9088377



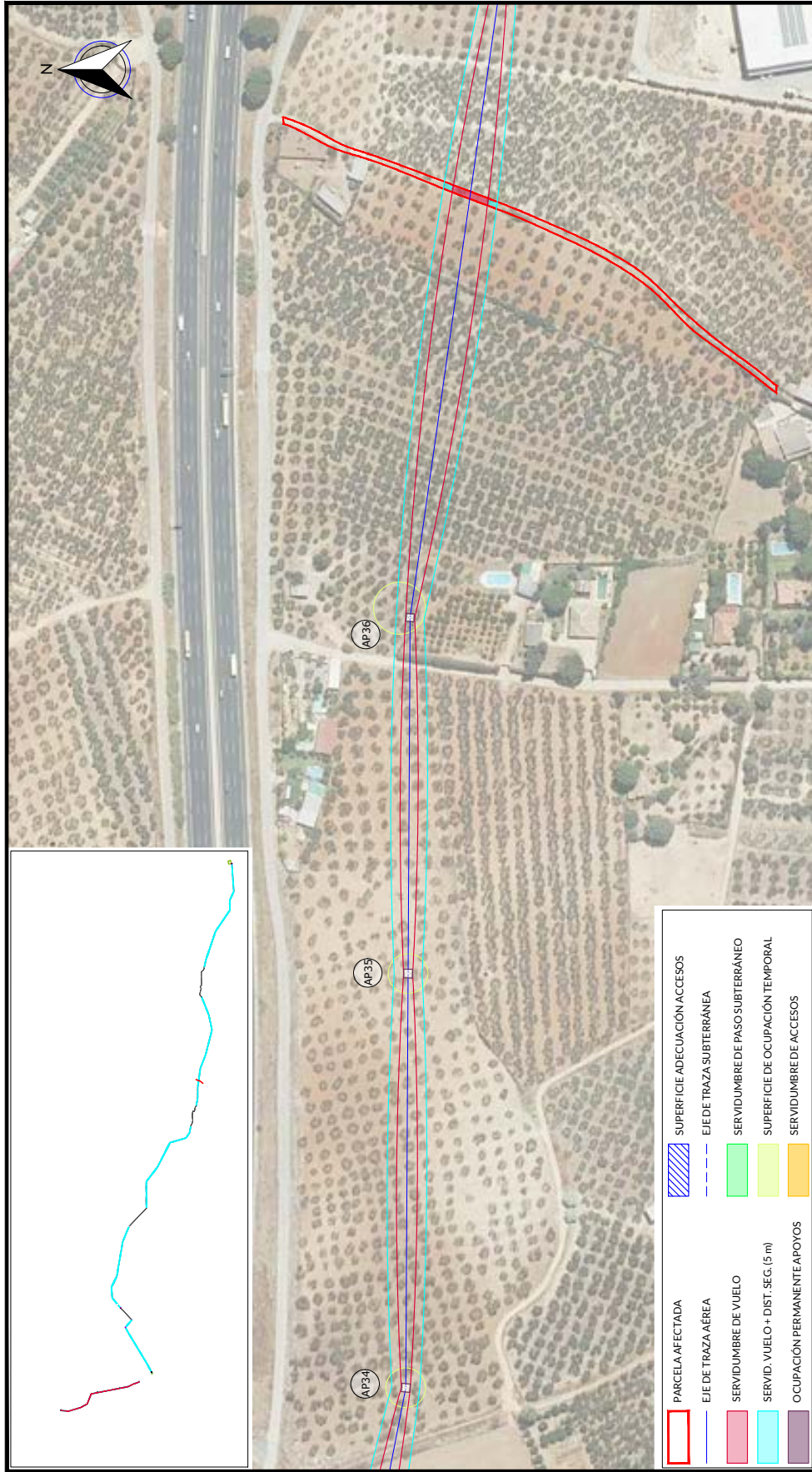


PARCELA AFECTADA	SUPERFICIE ADECUACION ACCESOS
EJE DE TRAZA AÉREA	EJE DE TRAZA SUBTERRÁNEA
SERVIDUMBRE DE VUELO	SERVIDUMBRE DE PASO SUBTERRÁNEO
SERVIDUMBRE DE VUELO + DIST. SEG. (5 m)	SUPERFICIE DE OCUPACIÓN TEMPORAL
OCUPACIÓN PERMANENTE APOYOS	SERVIDUMBRE DE ACCESOS

RELACION DE BIENES Y DERECHOS AFECTADOS POR ARCO 8- EXPTE 285.986																		
DATOS DE LA PARCELA CATASTRAL					AFECCION TRAMO AEREO					AFECCION TRAMO SUBTERRANEO		ACCESO PSF						
Nº de Etica según proyecto	Titular	Dirección catastral	Término Municipal	Parcela	Pol.	Par.	Referencia Catastral	Superficie Catastral (m2)	Ciudad / Uso agrícola / Cultivo-sproestamiento	Apoyo	Superficie apoyo (m2)	Superficie Acceso al apoyo (m2)	Ocupación temporal (m2)	Longitud canalización (m)	Permanente Zanja+Servidumbre Superficie (m2)	Servidumbre Temporal Paso-Máquina+Superficie apoyo (m2)	Servidumbre de paso (m2)	Plano Dominio (m2)
P110	MARTINEZ YLANES ANGEL	Polygonales Parcelas SIN MARQUETADO. UMBRETE (SEVILLA)	UMBRETE	PRMAR QUERMADO	6	8	41094000400008	9221	Ratío / Matorral / Olivos secano		44,00	886,45	440,86					
REV.	FECHA	DISCRICION		PROYECTADO	DIBUJADO	REVISADO	APROBADO	PROYECTO:										
00	MARZO-2023	EDICION INICIAL		LV.H.	D.S.F.	LV.H.	C.R.R.	PSF ARCO 8- EXPTE 285.986										
								DENOMINACION:										
								AFECCION PARCELA P110										
								FICHERO: I-20-024-BDW-03GUP										
								Nº PLANO: 03										
								HOJA Nº: P110DE 01										
								REVISION: 00										
								ESCALA: 1:2.000										
								PROTECCION: ORIGINAL										
								ORIGINAL: A3										



EYDETEC, es el unico titular de todos los derechos de propiedad intelectual del presente documento. Todos los derechos estan reservados y por tanto su contenido pertenece única y exclusivamente a EYDETEC. El acceso a este documento no supone ni su reproducción total o parcial, modificación o distribución que, en todo caso, están prohibidos salvo previo y expreso consentimiento por escrito de EYDETEC. EYDETEC, no asumirá ninguna responsabilidad derivada del uso no autorizado del contenido del presente documento.

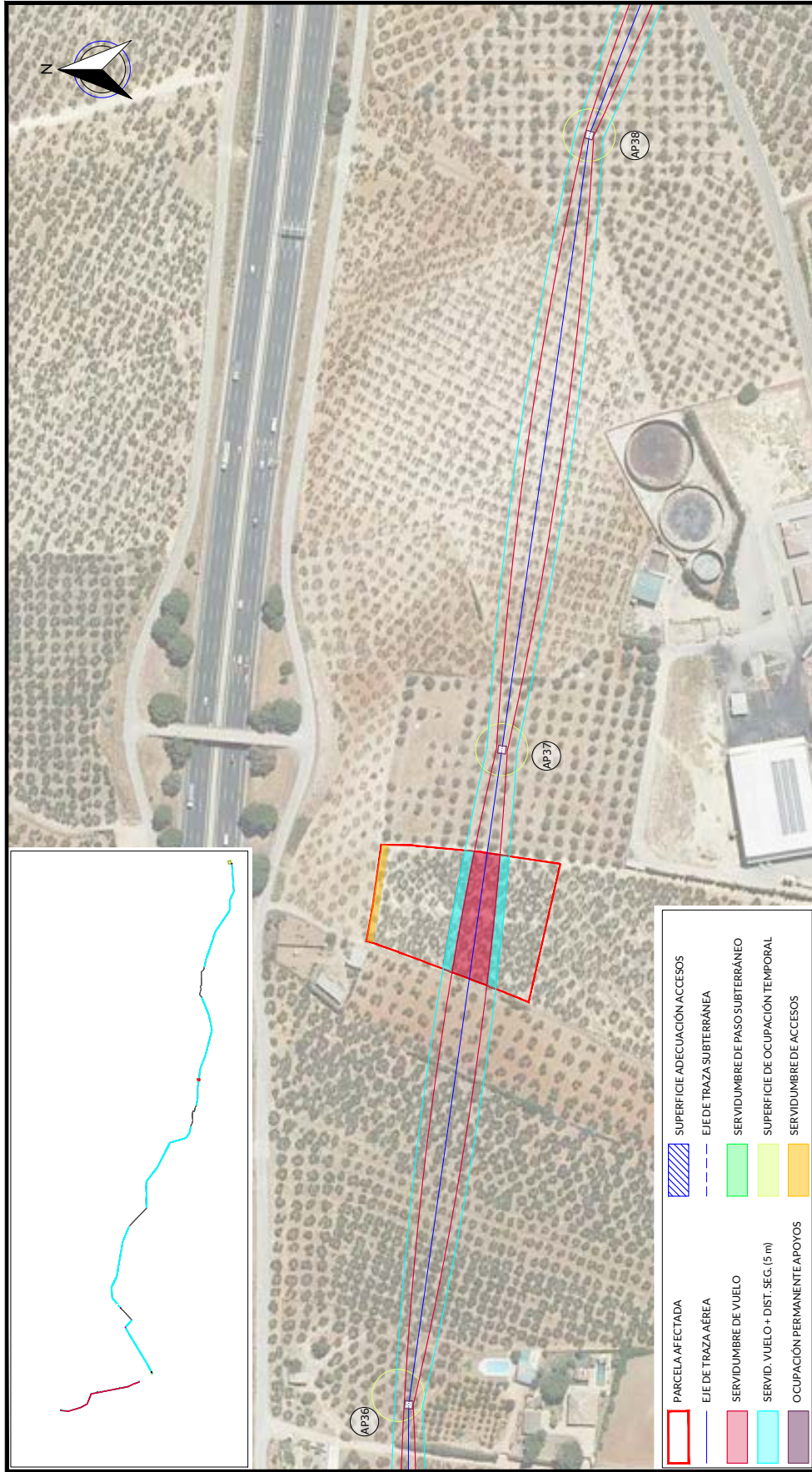


PARCELA AFECTADA	SUPERFICIE ADECUACION ACCESOS
EJE DE TRAZA AÉREA	EJE DE TRAZA SUBTERRÁNEA
SERVIDUMBRE DE VUELO	SERVIDUMBRE DE PASO SUBTERRÁNEO
SERVID. VUELO + DIST. SEG. (5 m)	SUPERFICIE DE OCUPACIÓN TEMPORAL
OCUPACIÓN PERMANENTE APOYOS	SERVIDUMBRE DE ACCESOS

RELACION DE BIENES Y DERECHOS AFECTADOS POR ARCO 8- EXPTE 285.986																							
DATOS DE LA PARCELA CATASTRAL					AFECCION TRAMO AEREO					AFECCION TRAMO SUBTERRANEO		ACCESO PSF											
Nº de Etica según proyecto	Titular	Dirección catastral	Término Municipal	Parcela	Pol.	Par.	Referencia Catastral	Superficie Catastral (m2)	Ciudad / Uso agrícola / Cultivo / aprovechamiento	Apoyo	Superficie apoyo (m2)	Longitud de vuelo (m)	Superficie de vuelo (m2)	Superficie Seguridad (m2)	Superficie Acceso al apoyo (m2)	Ocupación temporal (m2)	Longitud de canalización (m)	Permanente: Zanjas - Superficie (m2)	Servidumbre Temporal Paso-Máquina + Superficie apoyo (m2)	Superficie Dominio (m2)	Superficie de paso (m2)		
P111	AYUNTAMIENTO DE UMBRETE	Polígono 6 Parcela 8064548105 UMBRETE (SEVILLA)	UMBRETE	VARIOS	6	9004	4109400069004	1.079	Rosito / Algarzo / Vía de comunicación de dominio publico		3.89	75.19	37.88										
REV.	FECHA	DISCRICION		PROYECTADO	DIBUJADO	REVISADO	ARROBADO	PROYECTO:															
00	MARZO-2023	EDICION INICIAL		LV.H.	D.S.F.	LV.H.	C.R.R.	PSF ARCO 8- EXPTE 285.986															
								DENOMINACION:															
								AFECCION PARCELA P111															
								FICHERO: I-20-024-BDW-03GUP															
								Nº PLANO: 03															
								HOJA Nº: P111DE 01															
								REVISION: 00															
								ESCALA: 1:2.000															
								PROTECCION: ORIGINAL															
								ORIGINAL: A3															



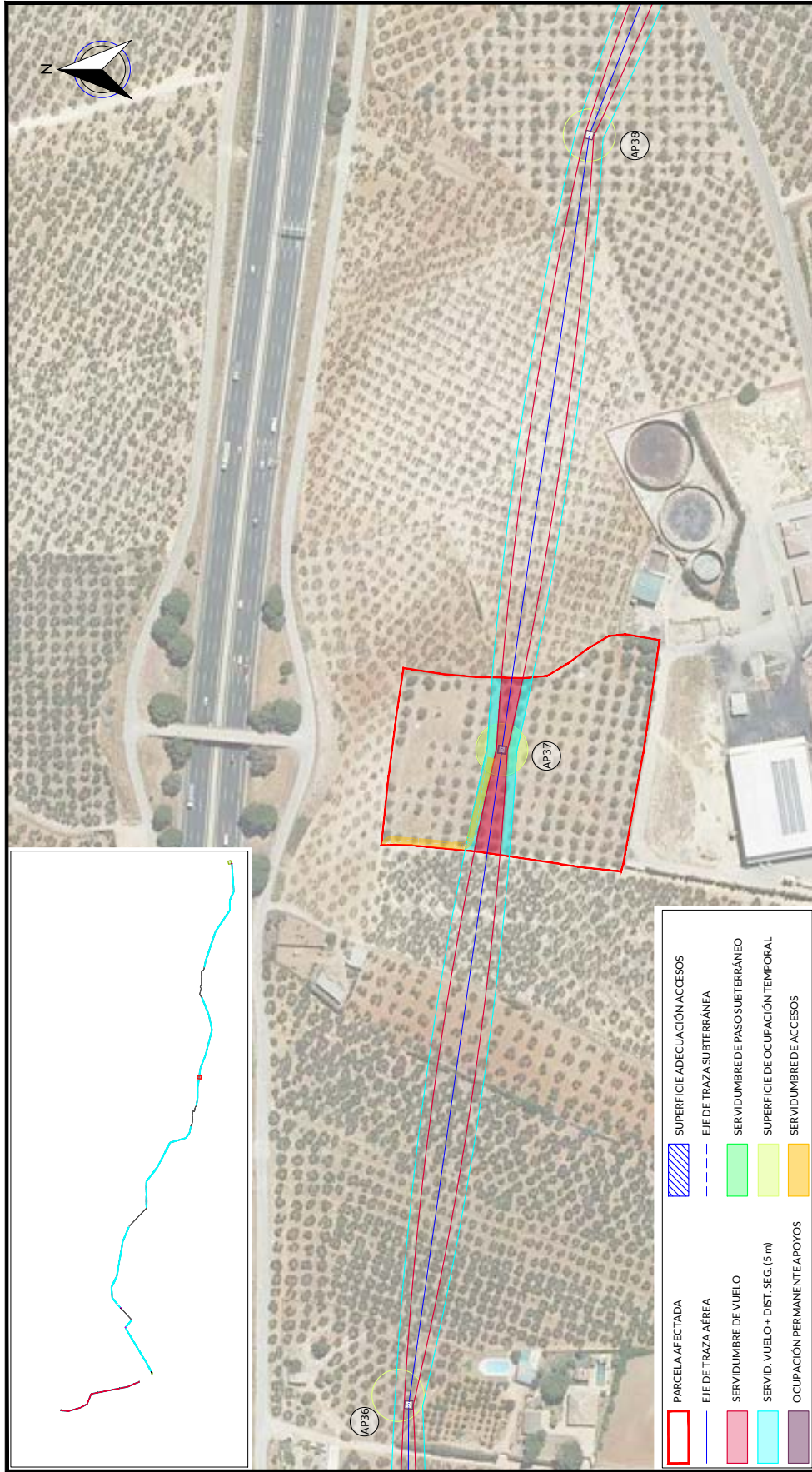
EYDETEC, es el único titular de todos los derechos de propiedad intelectual del presente documento. Todos los derechos están reservados y por tanto su contenido pertenece única y exclusivamente a EYDETEC. El acceso a este documento no supone ni autoriza su reproducción total o parcial, modificación o distribución que en todo caso, estarán prohibidas salvo previo y expreso consentimiento por escrito de EYDETEC. EYDETEC, no asumirá ninguna responsabilidad derivada del uso no autorizado del contenido del presente documento. ENIGIA Y DESARROLLO TECNOLÓGICO, S.L. inscrita en el Registro Mercantil de Sevilla, al tomo 6579, Libro 0, Folio 140, Hoja SE-1184771, inscripción 1ª, provincia del CIP B-90883779



RELACION DE BIENES Y DERECHOS AFECTADOS POR ARCO 8- EXPTE 285.986																							
DATOS DE LA PARCELA CATASTRAL					AFECCION TRAMO AEREO					ACCESO PSF													
Nº de Elica según proyecto	Titular	Dirección catastral	Término Municipal	Parcela	Pol.	Par.	Superficie Catastral (m2)	Clase / Uso parcelar / Cultivo aprovechamiento	Apoyo	Superficie apoyo (m2)	Longitud de canalización (m)	Composición temporal (m2)	Superficie Acceso al apoyo (m2)	Superficie Vuelo (m2)	Superficie Seguridad (m2)	Superficie Acceso al apoyo (m2)	Longitud de canalización (m)	Composición temporal (m2)	Superficie apoyo (m2)	Superficie de paso (m2)	Plano Dominio (m2)		
P112	LUCENA PRIETO SL	Polígono de Parcelas SE PINAR QUERMADO. UMBRETE (SEVILLA)	UMBRETE	PINAR QUERMADO	6	15	4109/000/000015	Rústico / Agrario / Olivos		67,50	1.139,69	674,30	207,12	674,30	674,30	207,12							
REV.		FECHA	DISCRECIÓN		PROYECTADO		DIBUJADO	REVISADO	ARROBADO	PROYECTO:													
00	MARZO-2023		EDICIÓN INICIAL		LV.H.	D.S.F.	LV.H.		C.R.R.	PSF ARCO 8- EXPTE 285.986													
										DENOMINACIÓN: AFECCION PARCELA P112													
										FIGHERO:	I-20-024-BDW-03GUP	Nº PLANO:	03	HOJA Nº:	P112DE 01	REVISIÓN:	00	ESCALA:	1:2.000	PROTECCIÓN:	ORIGINAL:	A3	



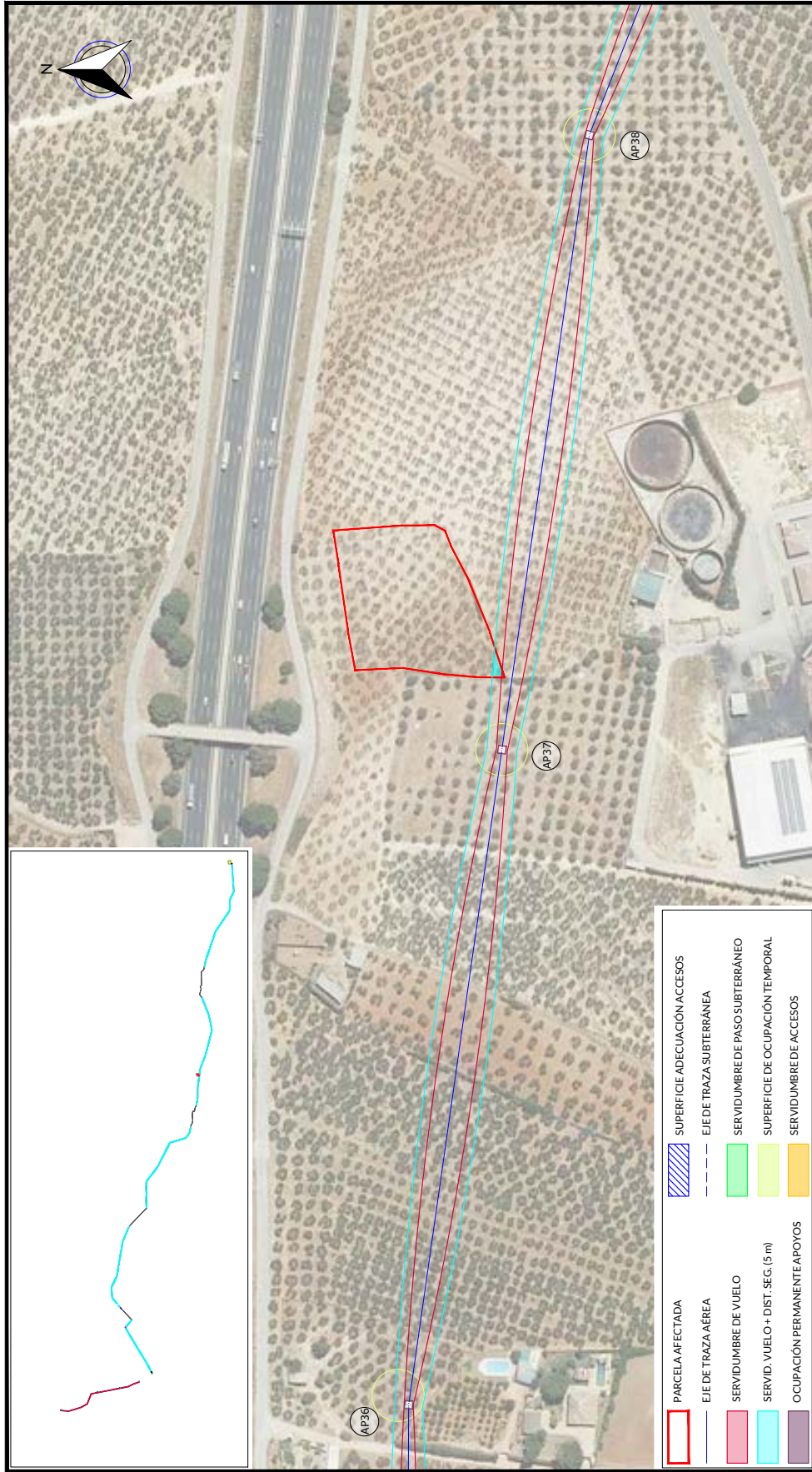
EYDETEC, es el único titular de todos los derechos de propiedad intelectual del presente documento. Todos los derechos están reservados y por tanto su contenido pertenece íntegramente a EYDETEC. El acceso a este documento no supondrá en forma alguna, licencia para su reproducción total o parcial, modificación o distribución que, en todo caso, estarán prohibidas salvo previo y expreso consentimiento por escrito de EYDETEC. EYDETEC, no asumirá ninguna responsabilidad derivada del uso no autorizado del contenido del presente documento.



RELACION DE BIENES Y DERECHOS AFECTADOS POR ARCO 8- EXPTE 285.986																									
DATOS DE LA PARCELA CATASTRAL					AFECCION TRAMO AEREO					ACCESO PSF															
Nº de Elica según proyecto	Titular	Dirección catastral	Término Municipal	Parcela	Pol.	Par.	Superficie Catastral (m2)	Clase / Uso parcelar / Cultivo aprovechamiento	Apoyo	Superficie apoyo (m2)	Longitud de vuelo (m)	Servidumbre Vuelo (m2)	Servidumbre Seguridad (m2)	Superficie Acceso al apoyo (m2)	Ocupación temporal (m2)	Longitud canalización (m)	Servidumbre Permanente Zanja+ Superficie (m2)	Servidumbre Temporal Paso-Máquina+ Superficie (m2)	Superficie de paso (m2)	Plano Dominio (m2)					
P113	VELAZQUEZ SILVA ANA MERCEDES VELAZQUEZ SILVA JOSE	Polígono 4 Parcelas 3 PRIMAR QUEDADO UMBRETE (SEVILLA)	UMBRETE	PRMAR QUEDADO	6	13	41094004000013	Ratío: / Matorral / Olivos secano	AP37	17,98	93,95	889,60	944,88	371,80	600										
REV.	FECHA	DISCRECIÓN		PROYECTADO	DIBUJADO	REVISADO	ARROBADO	PROYECTO:																	
00	MARZO-2023	EDICIÓN INICIAL		LV.H.	D.S.F.	LV.H.	C.R.R.	PSF ARCO 8- EXPTE 285.986																	
				DENOMINACIÓN:				AFECCION PARCELA P113																	
				FICHERO:				Nº PLANO:				HOJA Nº:				REVISIÓN:				ESCALA:		PROTECCIÓN:		ORIGINAL:	
				I-20-024-BDW-03GUP				03				P113DE 01				00				1:2.000		A3			



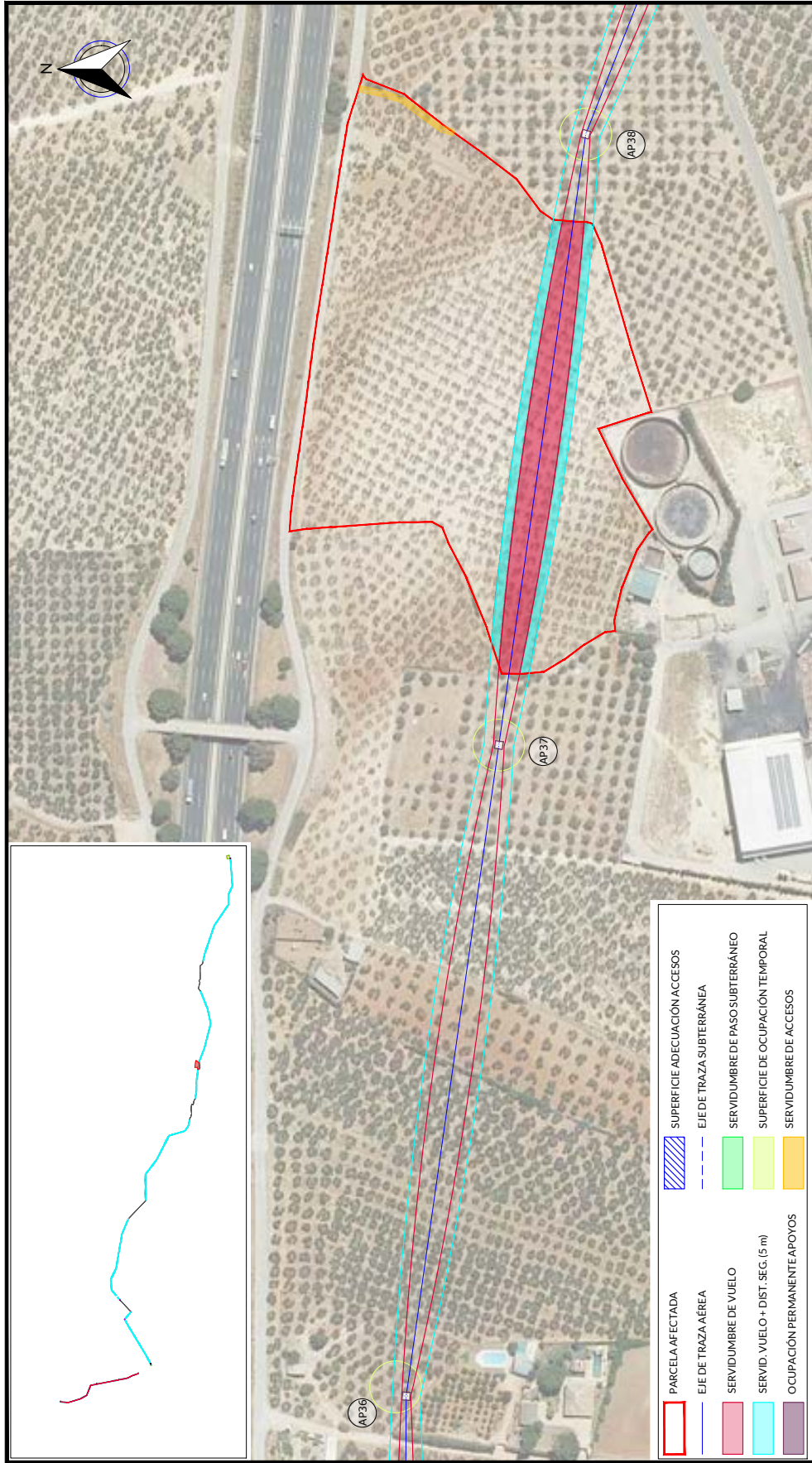
EYDETEC, es el único titular de todos los derechos de propiedad intelectual del presente documento. Todos los derechos están reservados y por tanto su contenido pertenece íntegramente a EYDETEC. El acceso a este documento no supone en ningún caso, ni la autorización de su reproducción total o parcial, modificación o distribución que en todo caso, estarán prohibidas salvo previo y expreso consentimiento por escrito de EYDETEC. EYDETEC, no asumirá ninguna responsabilidad derivada del uso no autorizado del contenido del presente documento. Libro O. Folio 140. Hojas SE-118471, inscripción 1ª, provista del CIF B-90883779. Libro O. Folio 6579. Libro O. Hoja 140. Hojas SE-118471, inscripción 1ª, provista del CIF B-90883779.



RELACION DE BIENES Y DERECHOS AFECTADOS POR ARCO 8- EXPTE 285.986																	
Nº de Elica según proyecto	Titular	DIRECCIÓN CATASTRAL		DATOS DE LA PARCELA CATASTRAL		AFECCIÓN TRAMO AÉREO				AFECCIÓN TRAMO SUBTERRÁNEO		ACCESO PSF					
		Polígono y Parcelas	PRIMER QUEREMADO UMBRETE (SEVILLA)	Término Municipal	Paraje	Pol.	Par.	Superficie Catastral (m2)	Clase / Uso parcelar / Cultivo aprovechamiento	Apoyo	Superficie apoyo (m2)	Longitud canalización (m)	Superficie Zona+ Servidumbre Superficie (m2)	Superficie Permanente Zona+ Servidumbre Superficie (m2)	Servidumbre Temporal Paso-Máquina+ Superficie (m2)	Superficie de paso (m2)	Plano Dominio (m2)
P114	PEREZ RAMOS ANTONIO	41094000000037	PRIMER QUEREMADO UMBRETE (SEVILLA)	UMBRETE	PRIMER QUEREMADO	6	17	5398	Ratío / Matorral / Olivos secano			3,09	50,30				
REV.	FECHA	DISCRECIÓN		DIBUJADO		PROYECTADO	REVISADO	REVISADO	PROYECTO:	PSF ARCO 8- EXPTE 285.986		AFECCIÓN TRAMO SUBTERRÁNEO		ACCESO PSF			
00	MARZO-2023	EDICIÓN INICIAL		D.S.F.	LV.H.	LV.H.	LV.H.	LV.H.	ARROBADO	AFECCIÓN PARCELA P114		SUPERFICIE DE TRAZA SUBTERRÁNEA		SUPERFICIE DE OCUPACIÓN TEMPORAL			
									C.R.R.	DENOMINACIÓN:		SUPERFICIE DE TRAZA SUBTERRÁNEA		SUPERFICIE DE OCUPACIÓN TEMPORAL			
										FICHERO: I-20-024-BDW-03GUP		SUPERFICIE DE TRAZA SUBTERRÁNEA		SUPERFICIE DE OCUPACIÓN TEMPORAL			
										Nº PLANO: 03		SUPERFICIE DE TRAZA SUBTERRÁNEA		SUPERFICIE DE OCUPACIÓN TEMPORAL			
										HOJA Nº: P114DE 01		SUPERFICIE DE TRAZA SUBTERRÁNEO		ACCESO PSF			
										ESCALA: 1:2.000		SUPERFICIE DE TRAZA SUBTERRÁNEO		ACCESO PSF			
										REVISIÓN: 00		SUPERFICIE DE TRAZA SUBTERRÁNEO		ACCESO PSF			
										PROTECCIÓN: ORIGINAL		SUPERFICIE DE TRAZA SUBTERRÁNEO		ACCESO PSF			



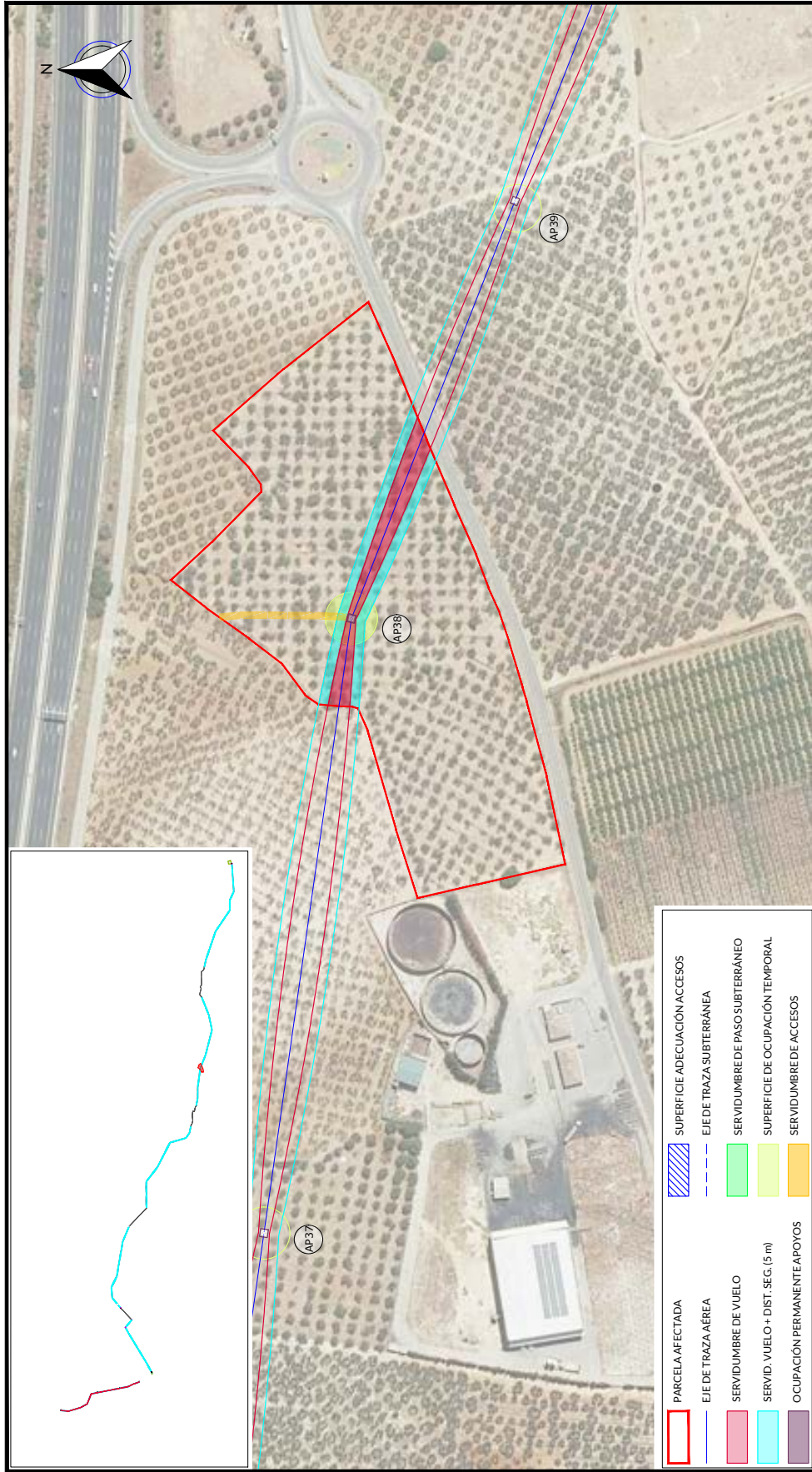
EYDETEC, es el único titular de todos los derechos de propiedad intelectual del presente documento. Todos los derechos están reservados y por tanto su contenido pertenece íntegramente a EYDETEC. El acceso a este documento no supone en ningún caso una autorización para su reproducción total o parcial, modificación o distribución que, en todo caso, estarán prohibidos salvo previo y expreso consentimiento por escrito de EYDETEC. EYDETEC, no asumirá ninguna responsabilidad derivada del uso no autorizado del contenido del presente documento.



RELACION DE BIENES Y DERECHOS AFECTADOS POR ARCO 8- EXPTE 285.986																				
DATOS DE LA PARCELA CATASTRAL					AFECCION TRAMO AEREO					AFECCION TRAMO SUBTERRANEO					ACCESO PSF					
Nº de Elica según proyecto	Titular	Dirección catastral	Término Municipal	Parcela	Pol.	Par.	Superficie Catastral (m2)	Clase / Uso parcelar / Cultivo aprovechamiento	Apoyo	Superficie apoyo (m2)	Longitud de vuelo (m)	Superficie Vuelo (m2)	Superficie Seguridad (m2)	Superficie Acceso al apoyo (m2)	Ocupación temporal (m2)	Longitud canalización (m)	Permanente Zanja+ Servidumbre Superficie (m2)	Servidumbre Temporal Paso-Máquina+ Superficie (m2)	Superficie Dominio (m2)	Plano Dominio de paso (m2)
P115	GUARDOFAJARDO ALARCON ALFONSO	Polígono 4 Parcelas 881RMAR QUEDADO UMBRETE (SEVILLA)	UMBRETE	RMAR QUEDADO	6	88	4109/400/000088	Rádico / Arcejo / Olivos regadio			244,01	3.961,96	2.391,39	229,64						
PROYECTO: PSF ARCO 8- EXPTE 285.986																				
DENOMINACION: AFECCION PARCELA P115																				
FICHERO: I-20-024-BDW-03GUP																				
Nº PLANO: 03																				
HOJA Nº: P115DE 01																				
REVISION: 00																				
ESCALA: 1:2.000																				
PROTECCION: ORIGINAL																				
ORIGINAL: A3																				



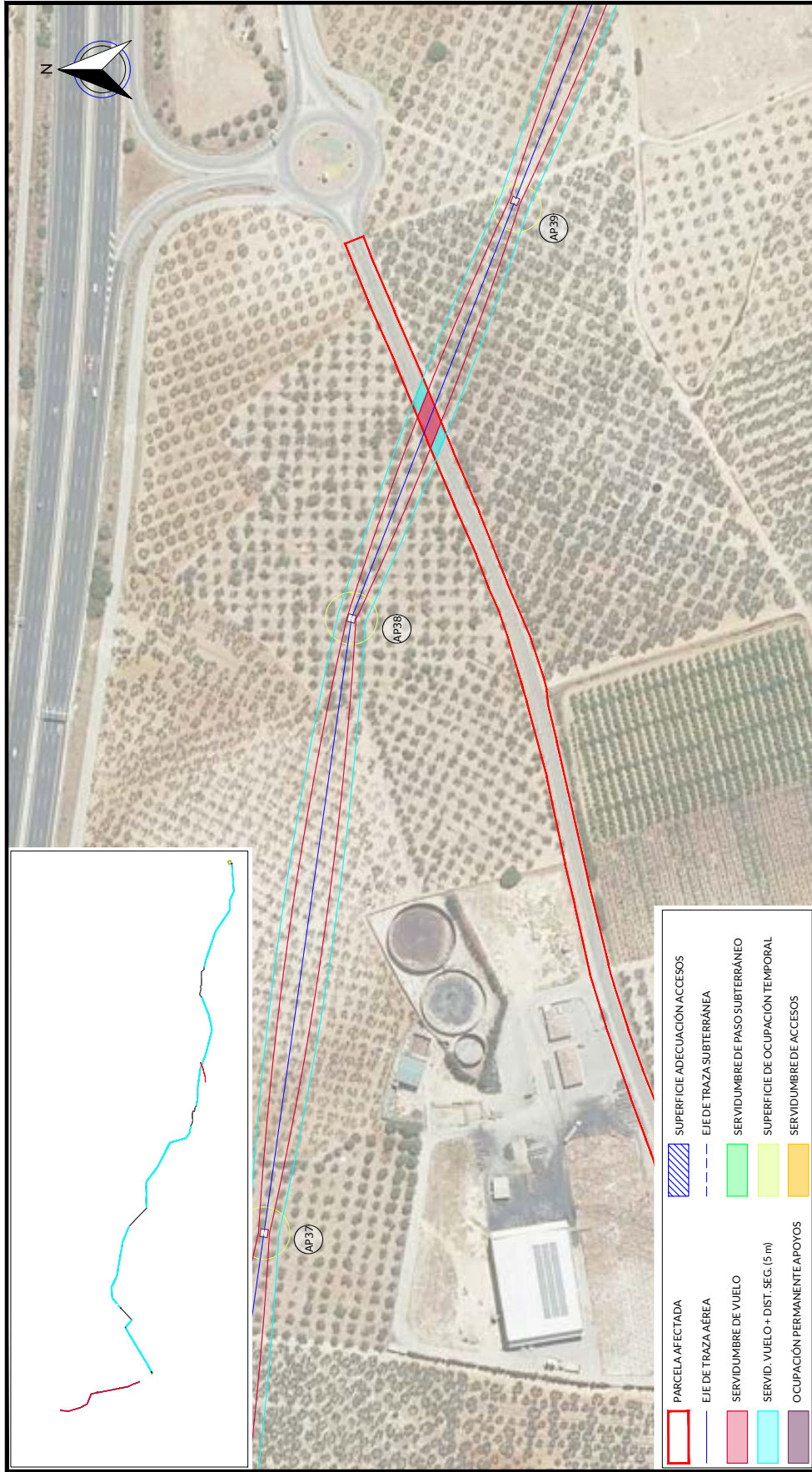
EYDETEC, es el único titular de todos los derechos de propiedad intelectual del presente documento. Todos los derechos están reservados y por tanto su contenido pertenece íntegramente a EYDETEC. El acceso a este documento no supone ni garantiza su reproducción total o parcial, modificación o distribución que, en todo caso, estarán prohibidos salvo previo y expreso consentimiento por escrito de EYDETEC. EYDETEC, no asumirá ninguna responsabilidad derivada del uso no autorizado del contenido del presente documento. Libro O. Folio 140. Hojas SE-118471, inscripción 1ª, provincia del CIP B-9088377.



RELACION DE BIENES Y DERECHOS AFECTADOS POR ARCO 8- EXPTE 285.986																						
DATOS DE LA PARCELA CATASTRAL					AFECCION TRAMO AEREO					AFECCION TRAMO SUBTERRANEO					ACCESO PSF							
Nº de Elica según proyecto	Titular	Dirección catastral	Término Municipal	Parcela	Pol.	Par.	Referencia Catastral	Superficie Catastral (m2)	Clase / Uso parcelar / Cultivo-sproestamiento	Apoyo	Superficie apoyo (m2)	Longitud de vuelo (m)	Superficie Vuelo (m2)	Servidumbre Seguridad	Superficie Acceso al apoyo (m2)	Ocupación temporal (m2)	Longitud canalización (m)	Servidumbre Permanente Zanja+ Superficie Seguridad (m2)	Servidumbre Temporal Paso-Máquina+ Superficie apoyo (m2)	Superficie de paso (m2)	Plano Dominio (m2)	
P116	DAZA PEREZ DOLORES	Pedregal 6 Parcela 85TIO BAJUELA UMBRETE (SEVILLA)	UMBRETE	TIO PAJUELA	6	95	4109AD04000095	30,777	Rolístico / Arbolado / Olivos regadío	APB8	17,72	152,89	1.400,21	1.531,39	269,44	600						
REV.	FECHA	DISCRICION		PROYECTADO	DIBUJADO	REVISADO	ARROBADO	PROYECTO:														
00	MARZO-2023	EDICION INICIAL		LV.H.	D.S.F.	LV.H.	C.R.R.	PSF ARCO 8- EXPTE 285.986														
								DENOMINACION:														
								AFECCION PARCELA P116														
								FICHERO: I-20-024-BDW-03GUP														
								Nº PLANO: 03														
								HOJA Nº: P116DE 01														
								REVISION: 00														
								ESCALA: 1:2.000														
								PROTECCION: ORIGINAL														
								ORIGINAL: A3														



EYDETEC, es el único titular de todos los derechos de propiedad intelectual del presente documento. Todos los derechos están reservados y por tanto su contenido pertenece única y exclusivamente a EYDETEC. El acceso a este documento no supone ni autoriza el uso no autorizado del contenido del presente documento. EYDETEC, no asumirá ninguna responsabilidad derivada del uso no autorizado del contenido del presente documento. ENERGIA Y DESARROLLO TECNOLÓGICO, S.L. inscrita en el Registro Mercantil de Sevilla, al tomo 6579, Libro 0, Folio 140, Hoja SE-118471, inscripción 1ª, provincia del CIF B-90883779



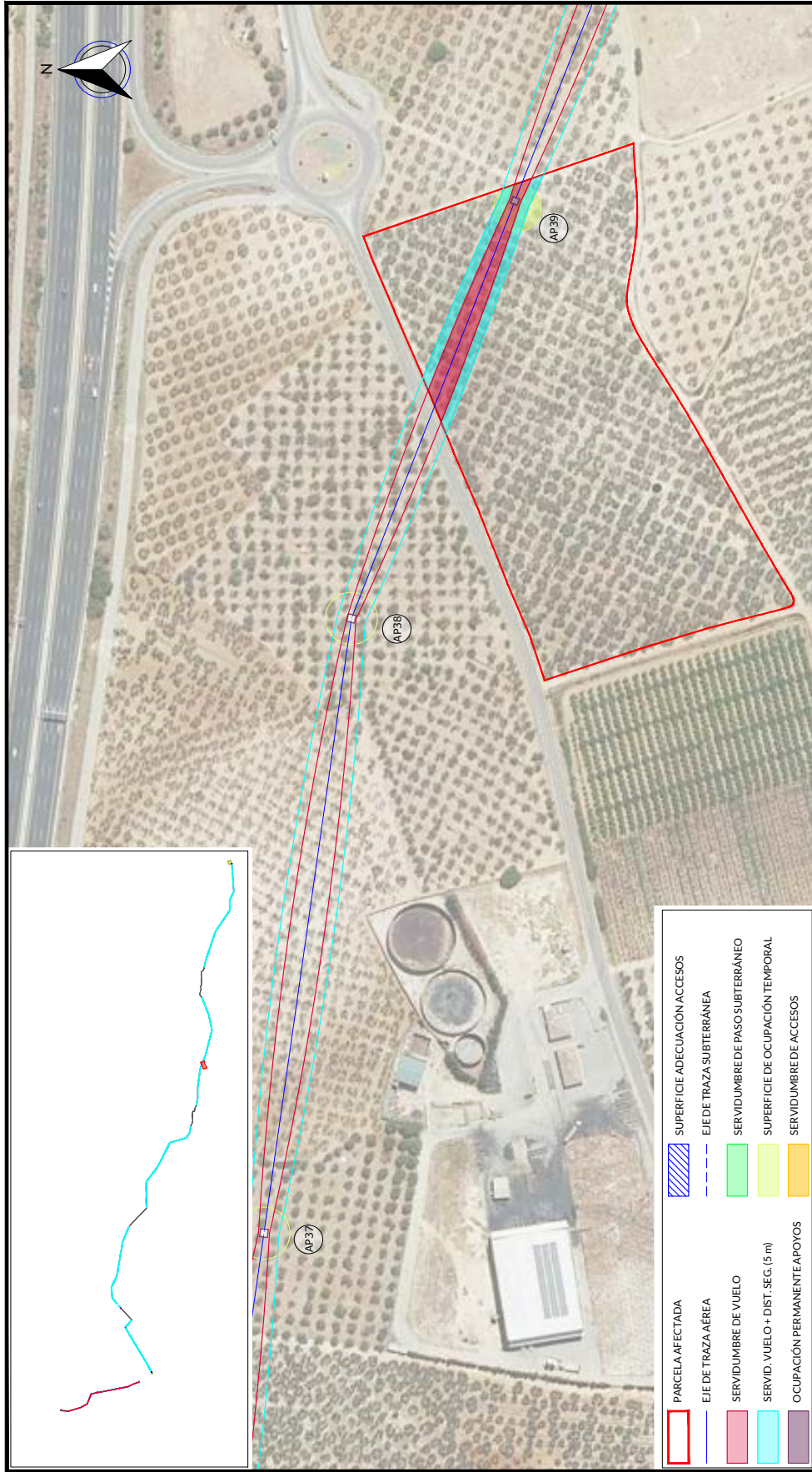
	PARCELA AFECTADA
	EJE DE TRAZA AÉREA
	SERVIDUMBRE DE PASO SUBTERRÁNEO
	SERVIDUMBRE DE OCUPACIÓN TEMPORAL
	SERVIDUMBRE DE ACCESOS

RELACION DE BIENES Y DERECHOS AFECTADOS POR ARCO 8- EXPTE 285.986																					
DATOS DE LA PARCELA CATASTRAL						AFECCION TRAMO AEREO						ACCESO PSF									
Nº de Elica según proyecto	Titular	Dirección catastral	Término Municipal	Parcela	Pol.	Par.	Superficie Catastral (m2)	Clase / Uso parcelar / Cultivo-sproestamiento	Apoyo	Superficie apoyo (m2)	Longitud de vuelo (m)	Superficie Vuelo (m2)	Superficie Seguridad (m2)	Superficie Acceso al apoyo (m2)	Ocupación temporal (m2)	Longitud canalización (m)	Servidumbre Permanente: Zanja+ Superficie Seguridad (m2)	Servidumbre Temporal Paso-Máquina+ Superficie seguridad (m2)	Superficie de paso (m2)	Plano Dominio (m2)	
P117	AYUNTAMIENTO DE UMBRETE (SEVILLA)	Polígono 6 Parcela 8014341810S. UMBRETE (SEVILLA)	UMBRETE	VARIOS	6	9014	4109400069014	Rótulo /Agarzo/ Vía de comunicación de dominio publico		1544	192.25	152.97									
REV.	FECHA	DESCRIPCIÓN		PROYECTADO	DIBUJADO	REVISADO	ARROBADO	PROYECTO:													
00	MARZO-2023	EDICIÓN INICIAL		LV.H.	D.S.F.	LV.H.	C.R.R.	PSF ARCO 8- EXPTE 285.986													
								DENOMINACIÓN:													
								AFECCION PARCELA P117													
								FICHERO: I-20-024-BDW-03GUP													
								Nº PLANO: 03													
								HOJA Nº: P117DE 01													
								REVISIÓN: 00													
								ESCALA: 1:2.000													
								PROTECCIÓN: ORIGINAL													
								ORIGINAL: A3													



EYDETEC, es el único titular de todos los derechos de propiedad intelectual del presente documento. Todos los derechos están reservados y por tanto su contenido pertenece única y exclusivamente a EYDETEC. El acceso a este documento no supondrá en forma alguna, licencia para su reproducción total o parcial, modificación o distribución que, en todo caso, estarán prohibidos salvo previo y expreso consentimiento por escrito de EYDETEC. EYDETEC, no asumirá ninguna responsabilidad derivada del uso no autorizado del contenido del presente documento. ENERGIYA Y DESARROLLO TECNOLÓGICO, S.L. inscrita en el Registro Mercantil de Sevilla, al tomo 6579, Libro 0, Folio 140, Hoja SE-118477, inscripción 1ª, provincia del CIF B-90883779

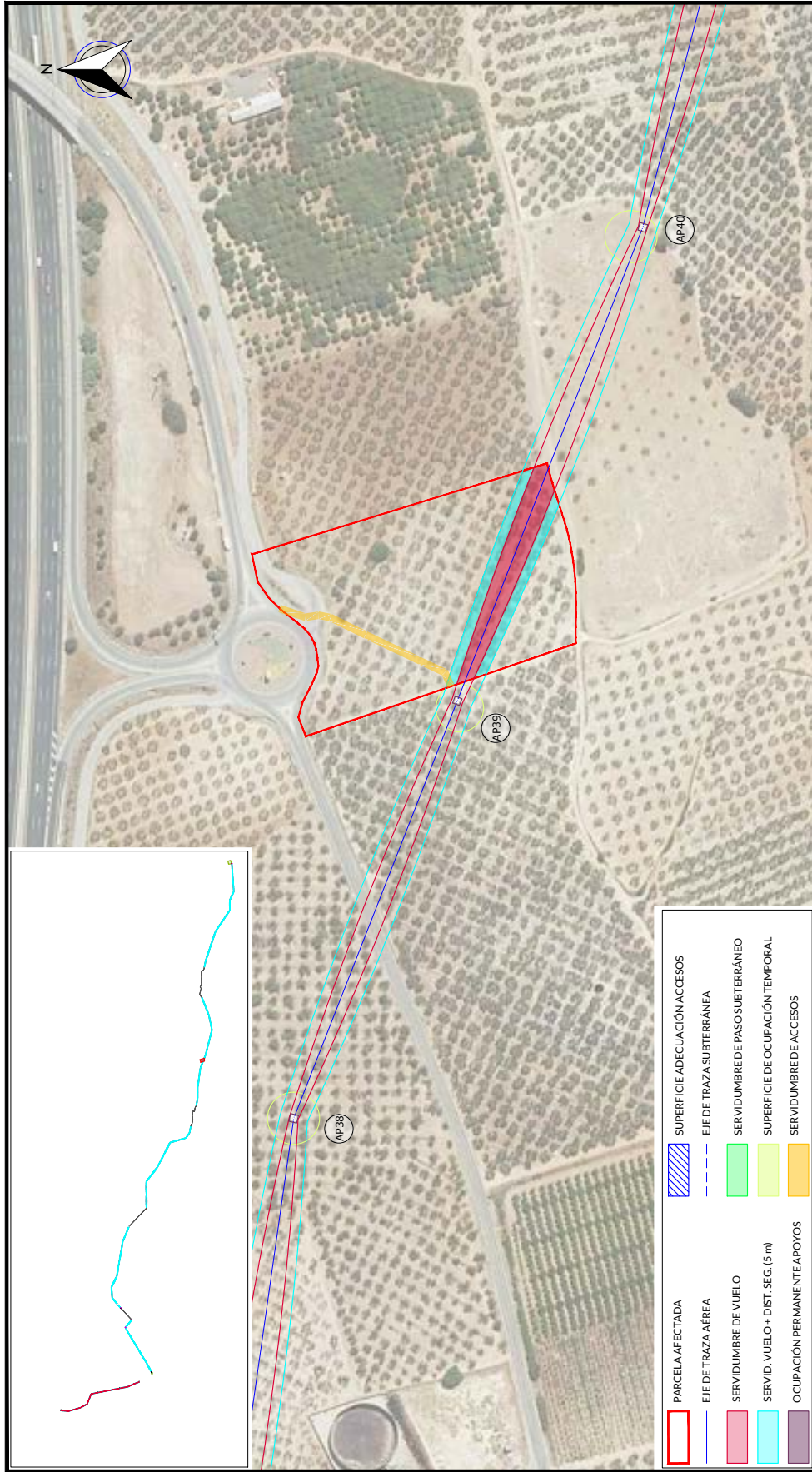




PARCELA AFECTADA	SUPERFICIE ADECUACIÓN ACCESOS
[Red outline]	[Blue hatched]
[Blue line]	[Blue dashed]
[Green outline]	[Green solid]
[Cyan outline]	[Cyan solid]
[Purple outline]	[Purple solid]

RELACION DE BIENES Y DERECHOS AFECTADOS POR ARCO 8- EXPTE 285.986																				
DATOS DE LA PARCELA CATASTRAL						AFECCION TRAMO AEREO						ACCESO PSF								
Nº de Elica según proyecto	Titular	Dirección catastral	Término Municipal	Parcela	Pol. Par.	Superficie Catastral (m2)	Clase / Uso parcelar / Cultivo aprovechamiento	Apoyo	Superficie apoyo (m2)	Longitud de vuelo (m)	Superficie Vuelo (m2)	Superficie Seguridad (m2)	Superficie Acceso al apoyo (m2)	Ocupación temporal (m2)	Longitud canalización (m)	Superficie Permanente Zanja+ Superficie Seguridad (m2)	Servidumbre Temporal Paso-Máquina+ Superficie apoyo (m2)	Servidumbre de paso (m2)	Plano Dominio (m2)	
P118	GONZALEZ PORRUA BIDRO	Polígono 6 Parcelas 89 VIDES UMBRETE (SEVILLA)	UMBRETE	VIDES	6 29	4109400060029	Rústico / Agrario / Olivos secano	AP39	14,90	12793	1.288,62	1.282,90	500							
PROYECTO: PSF ARCO 8- EXPTE 285.986												HOJA Nº: P118DE 01		REVISIÓN: 00		ESCALA: 1:2.000		PROTECCIÓN: ORIGINAL: A3		
DIBUJADO: LV.H. D.S.F.												Nº PLANO: 03		FICHERO: I-20-024-BDW-03GUP		DENOMINACIÓN: AFECCION PARCELA P118		PROYECTO: PSF ARCO 8- EXPTE 285.986		
REVISADO: LV.H.												HOJA Nº: P118DE 01		REVISIÓN: 00		ESCALA: 1:2.000		PROTECCIÓN: ORIGINAL: A3		
PROYECTADO: LV.H. D.S.F.												Nº PLANO: 03		FICHERO: I-20-024-BDW-03GUP		DENOMINACIÓN: AFECCION PARCELA P118		PROYECTO: PSF ARCO 8- EXPTE 285.986		
FECHA: MARZO-2023												HOJA Nº: P118DE 01		REVISIÓN: 00		ESCALA: 1:2.000		PROTECCIÓN: ORIGINAL: A3		
EDICIÓN INICIAL												Nº PLANO: 03		FICHERO: I-20-024-BDW-03GUP		DENOMINACIÓN: AFECCION PARCELA P118		PROYECTO: PSF ARCO 8- EXPTE 285.986		

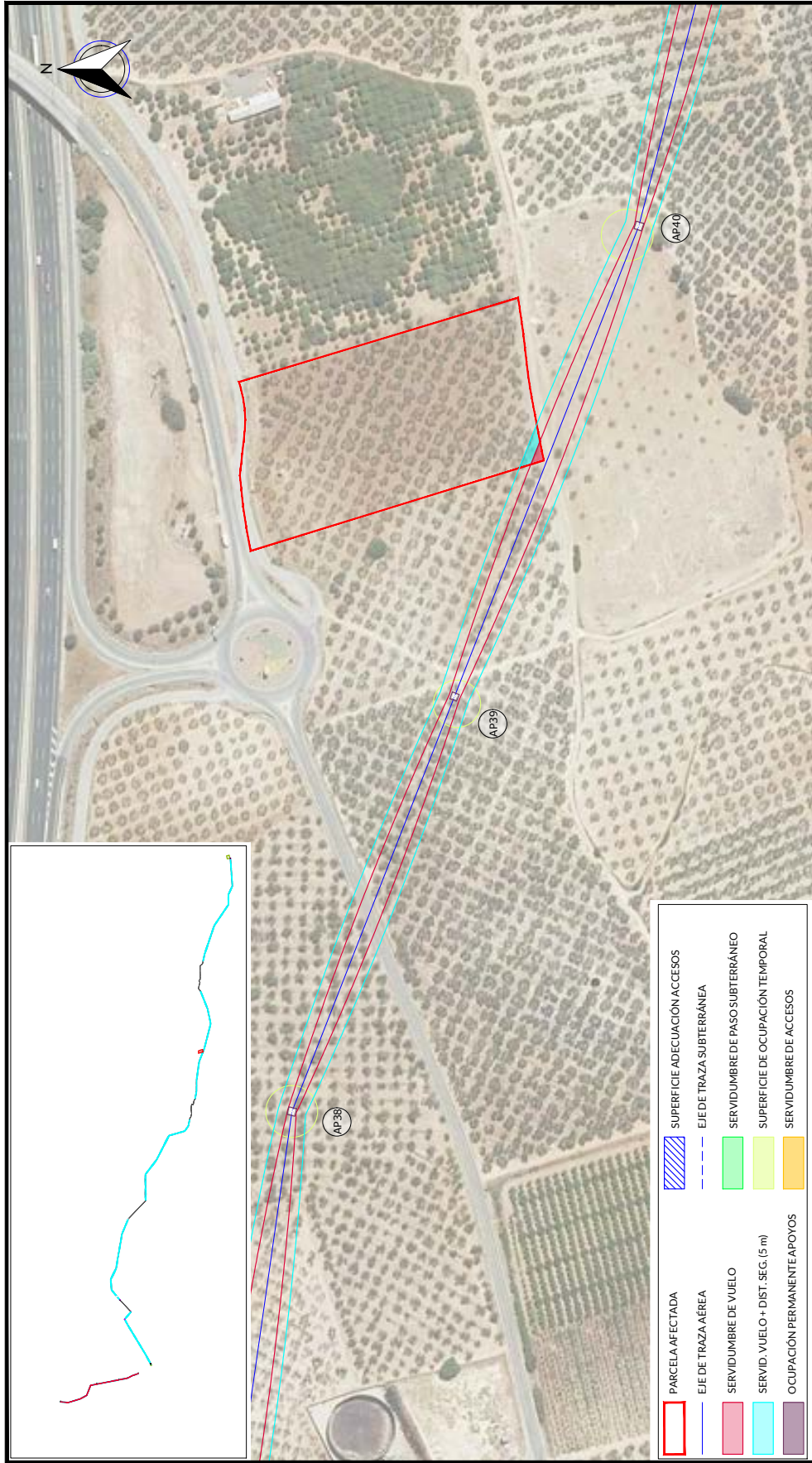




	PARCELA AFECTADA
	EJE DE TRAZA AÉREA
	SERVIDUMBRE DE PASO SUBTERRÁNEO
	SERVIDUMBRE DE OCUPACIÓN TEMPORAL
	SERVIDUMBRE DE ACCESOS

RELACION DE BIENES Y DERECHOS AFECTADOS POR ARCO 8- EXPTE 285.986																																			
DATOS DE LA PARCELA CATASTRAL					AFECCION TRAMO AEREO					AFECCION TRAMO SUBTERRANEO					ACCESO PSF																				
Nº de Elica proyecto	P119	Titular	SALADO LLORENTE RAQUEL MARIA SALADO LLORENTE JOSE MARIA SALADO LLORENTE FRANCISCO ANTONIO	Dirección catastral	Polígono 6 Parcela 87 VÍDES UMBRETE (SEVILLA)	Paraje	VÍDES	Parcela	6	Pol.	97	Par.	4109400600097	Superficie Catastral (m2)	15.101	Clase / Uso parcelar / Cultivo aprovechamiento	Ratío / Matorral / Olivos secano	Apoyo	1.450,15	Superficie Acceso al apoyo (m2)	1.029,93	Superficie Acceso al apoyo (m2)	413,96	Composición temporal (m2)		Longitud canalización (m)		Permanente: Zona+ Superficie (m2)		Servidumbre Temporal Paso-Máquina+ Superficie (m2)		Servidumbre de paso (m2)		Plano Dominio (m2)	
REV	00	FECHA	MARZO-2023	DISCRICION	EDICION INICIAL	PROYECTADO	LVH.	DIBUJADO	D.S.F.	REVISADO	LVH.	C.R.R.	PROYECTO:	PSF ARCO 8- EXPTE 285.986					REVISION:	00	ESCALA:	1:2.000	PROTECCION:	ORIGINAL:	A3	HOJA Nº:	P119DE 01	Nº PLANO:	03	FICHERO:	I-20-024-BDW-03GUP				



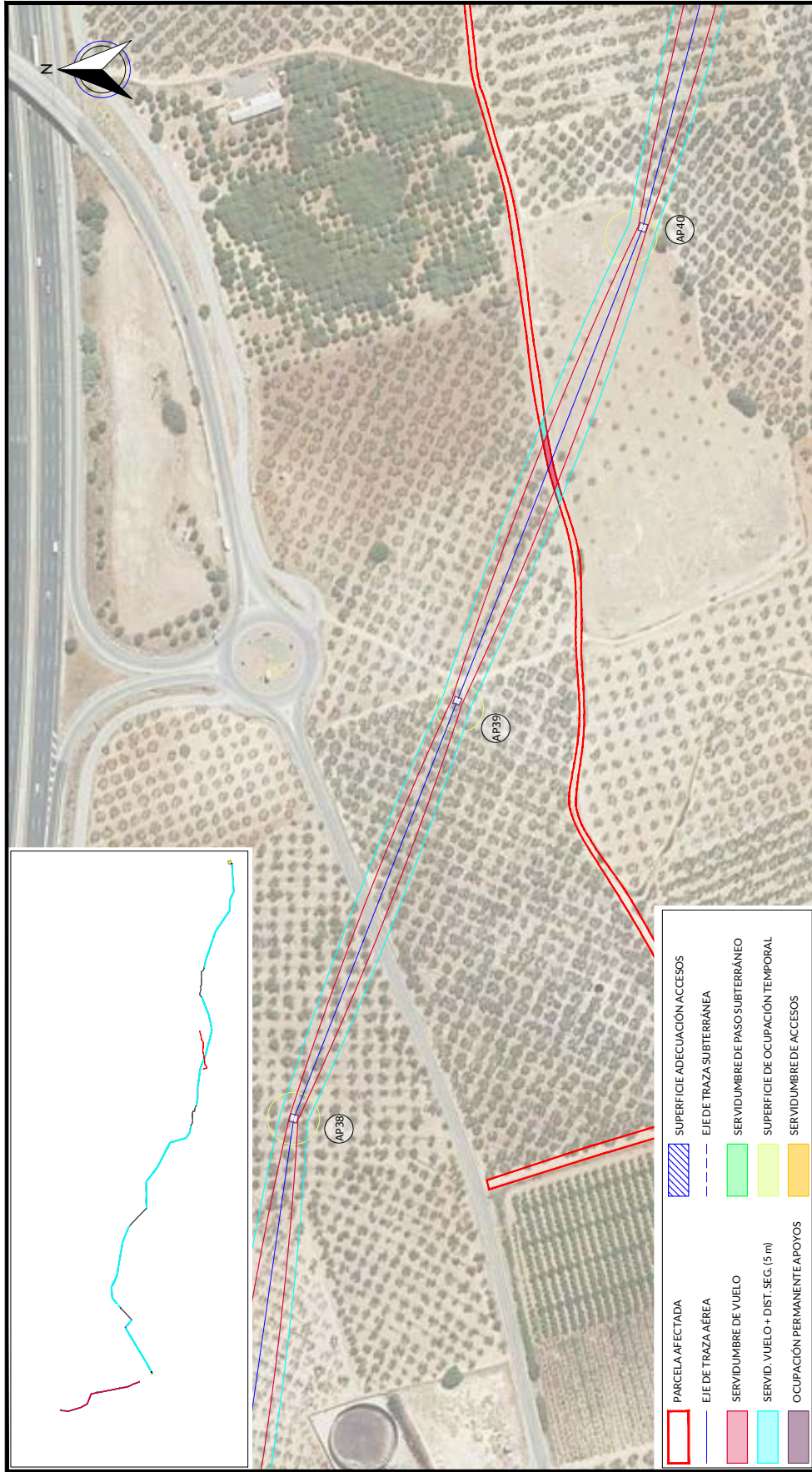


	PARCELA AFECTADA
	EJE DE TRAZA AÉREA
	SERVIDUMBRE DE VUELO
	SERVIDUMBRE DE PASO SUBTERRÁNEO
	SUPERFICIE DE OCUPACIÓN TEMPORAL
	SUPERFICIE DE ADECUACIÓN ACCESOS
	SERVIDUMBRE DE ACCESOS

RELACION DE BIENES Y DERECHOS AFECTADOS POR ARCO 8- EXPTE 285.986																			
DATOS DE LA PARCELA CATASTRAL					AFECCION TRAMO AEREO					AFECCION TRAMO SUBTERRANEO					ACCESO PSF				
Nº de Etica segun proyecto	Titular	Dirección catastral	Término Municipal	Parcela	Pol.	Par.	Superficie Catastral (m2)	Clase / Uso parcelar / Cultivo aprovechamiento	Apoyo	Superficie apoyo (m2)	Superficie Acceso al apoyo (m2)	Ocupación temporal (m2)	Longitud canalización (m)	Permanente: Zanja+ Superficie (m2)	Servidumbre Temporal Paso-Máquina+ Superficie (m2)	Servidumbre de paso (m2)	Plano Dominio (m2)		
P120	MARQUEZ GONZALEZ FELISA	Polígono 6 Parcela 67 VÍDES UMBRETE (SEVILLA)	UMBRETE	VÍDES	6	67	41094000000067	Ratío / Matorral / Olivos secano		37,95	96,22								
PROYECTADO										DIBUJADO		REVISADO		APROBADO		PROYECTO:			
FECHA										LVH.		D.S.F.		LVH.		C.R.R.		PSF ARCO 8- EXPTE 285.986	
REV. 00										MARZO-2023		EDICIÓN INICIAL						AFECCION PARCELA P120	
DENOMINACIÓN:										Nº PLANO:		HOJA Nº:		REVISIÓN:		ESCALA:		PROTECCIÓN:	
I-20-024-BDW-03GUP										03		P120DE 01		00		1:2.000		ORIGINAL: A3	



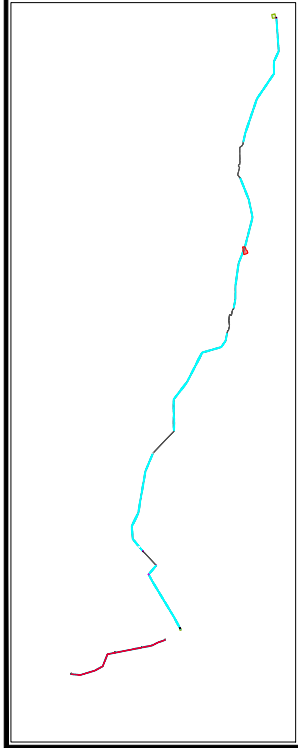
EYDETEC, es el único titular de todos los derechos de propiedad intelectual del presente documento. Todos los derechos están reservados y por tanto su contenido pertenece única y exclusivamente a EYDETEC. El acceso a este documento no supondrá en forma alguna, licencia para su reproducción total o parcial, modificación, distribución que, en todo caso, estarán prohibidas salvo previo y expreso consentimiento por escrito de EYDETEC. EYDETEC, no asumirá ninguna responsabilidad derivada del uso no autorizado del contenido del presente documento. ENERGIA Y DESARROLLO TECNOLÓGICO, S.L. inscrita en el Registro Mercantil de Sevilla, al tomo 6579, Libro 0, Folio 140, Hoja SE-118471, inscripción 1ª, provincia del CIF B-90883779.



RELACION DE BIENES Y DERECHOS AFECTADOS POR ARCO 8- EXPTE 285.986																											
DATOS DE LA PARCELA CATASTRAL					AFECCION TRAMO AEREO					AFECCION TRAMO SUBTERRANEO					ACCESO PSF												
Nº de Elica según proyecto	Titular	Dirección catastral	Término Municipal	Parcela	Pol.	Par.	Superficie Catastral (m2)	Clase / Uso parcelar / Cultivo aprovechamiento	Apoyo	Superficie apoyo (m2)	Longitud de vuelo (m)	Superficie de vuelo (m2)	Superficie Seguridad (m2)	Superficie Acceso al apoyo (m2)	Ocupación temporal (m2)	Longitud canalización (m)	Permanente: Zanja+Superficie (m2)	Temporal: Paso-Máquina+Superficie (m2)	Superficie de paso (m2)	Plano Dominio (m2)							
P121	AYUNTAMIENTO DE UMBRETE	Polígono 5 Parcela 800148010. UMBRETE (SEVILLA)	UMBRETE	VARIOS	5	9001	4109400090001	Rótulo / Agrar / Vicio de comarcanización de dominio publico		5,14	76,09	52,18															
REV.		FECHA	DISCRICION		PROYECTADO	DIBUJADO	REVISADO	APROBADO	PROYECTO:												ESCALA:		PROTECCION:	ORIGINAL:			
00	MARZO-2023	EDICION INICIAL	LVH.	D.S.F.	LVH.	LVH.	C.R.R.	PSF ARCO 8- EXPTE 285.986												00	12.000	03		A3			
									AFECCION PARCELA P121																		
									DENOMINACION:																		
									FICHERO: I-20-024-BDW-03GUP																		
									HOJA Nº: P121DE 01																		



EYDETEC, es el único titular de todos los derechos de propiedad intelectual del presente documento. Todos los derechos están reservados y por tanto su contenido pertenece única y exclusivamente a EYDETEC. El acceso a este documento no supondrá en forma alguna, licencia para su reproducción total o parcial, modificación, distribución que, en todo caso, estarán prohibidas salvo previo y expreso consentimiento por escrito de EYDETEC. EYDETEC, no asumirá ninguna responsabilidad derivada del uso no autorizado del contenido del presente documento. ENERGIÁ Y DESARROLLO TECNOLÓGICO, S.L. inscrita en el Registro Mercantil de Sevilla, al tomo 6579, Libro 0, Folio 140, Hoja SE-118471, inscripción 1ª, provincia del CIF B-90883779.



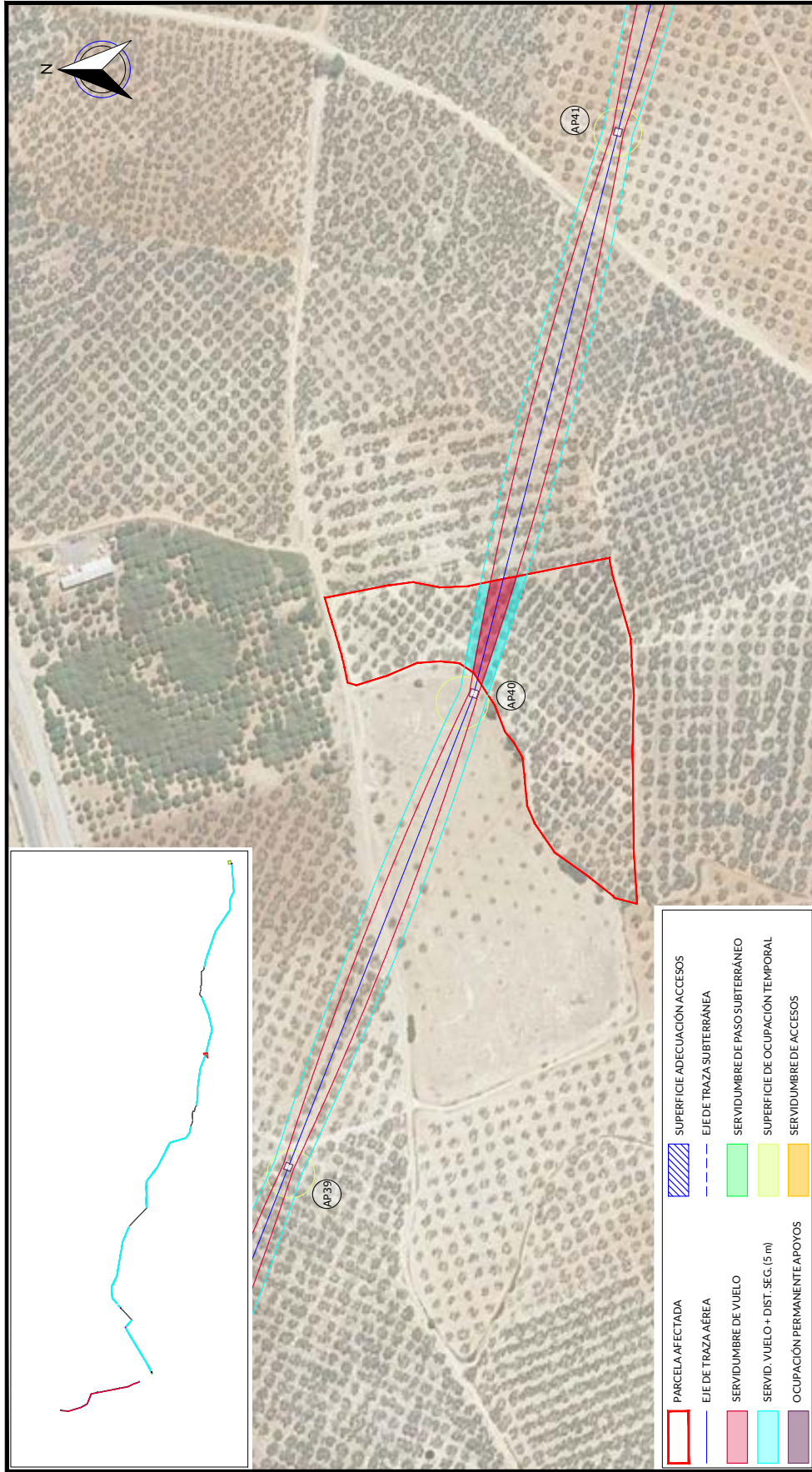
DATOS DE LA PARCELA CATASTRAL		DATOS DE LA PARCELA CATASTRAL	
Nº de Ficha según proyecto	Titular	Dirección catastral	Tiempo Municipal
P122	SORO CANAS FRANCISCO LUIS SORO CANAS IGNACIO MARIA SORO CANAS MARIA GARMEN SORO CANAS GERMAN DEL ROCIO SORO CANAS JOSE MARIA SORO CANAS JOSE MARIA SEQUIEROS SORO CARMEN CASTRO SORO GERMAN DEL ROSARIO SEQUIEROS SORO LEONARDO SORO JIMENEZ JOSE MARIA SORO JIMENEZ PABLO SORO PINAL DE CASTILLA MARIA TERESA SORO PINAL DE CASTILLA MARIA TERESA HIDALGO SORO FRANCISCO DE PAULA HIDALGO SORO ALFREDO SORO PINAL DE CASTILLA FRANCISCO ENRIQUE	Polígono 5 Parcela 38 LA ROCILLA, UMBRETE (SEVILLA)	UMBRETE
		Referencia Catastral	Parcela
		41094A00500018	LA ROCILLA
		Superficie Catastral (m2)	Pol.
		21.976	5
		Superficie Clave / Uso agrícola / Cultivo aprovechamiento	Paraje
		Rústico / Agrario / Olivos secano	
		Apoyo	
		AP40	
		Superficie apoyo (m2)	
		1772	
		Longitud de vuelo (m)	
		1.3975	
		Superficie Vuelo (m2)	
		1.386.55	
		Superficie Acceso al apoyo (m2)	
		26140	
		Ocupación temporal (m2)	
		600	
		Longitud de canalización (m)	
		Superficie Servidumbre Paso-Máquina + apoyo (m2)	
		Superficie Servidumbre Temporal Paso-Máquina + apoyo (m2)	
		Superficie Servidumbre de paso (m2)	
		Superficie Dominio (m2)	

RELACION DE BIENES Y DERECHOS AFECTADOS POR ARCO 8- EXPTE 285.986																
DATOS DE LA PARCELA CATASTRAL				AFECCION TRAMO ABIERTO				AFECCION TRAMO SUBTERRANEO				ACCESO PSF				
Nº de Ficha según proyecto	Titular	Dirección catastral	Tiempo Municipal	Paraje	Pol.	Parcela	Superficie Catastral (m2)	Clave / Uso agrícola / Cultivo aprovechamiento	Apoyo	Superficie apoyo (m2)	Ocupación temporal (m2)	Longitud de canalización (m)	Superficie Servidumbre Paso-Máquina + apoyo (m2)	Superficie Servidumbre Temporal Paso-Máquina + apoyo (m2)	Superficie Servidumbre de paso (m2)	Superficie Dominio (m2)
P122	SORO CANAS FRANCISCO LUIS SORO CANAS IGNACIO MARIA SORO CANAS MARIA GARMEN SORO CANAS GERMAN DEL ROCIO SORO CANAS JOSE MARIA SORO CANAS JOSE MARIA SEQUIEROS SORO CARMEN CASTRO SORO GERMAN DEL ROSARIO SEQUIEROS SORO LEONARDO SORO JIMENEZ JOSE MARIA SORO JIMENEZ PABLO SORO PINAL DE CASTILLA MARIA TERESA SORO PINAL DE CASTILLA MARIA TERESA HIDALGO SORO FRANCISCO DE PAULA HIDALGO SORO ALFREDO SORO PINAL DE CASTILLA FRANCISCO ENRIQUE	Polígono 5 Parcela 38 LA ROCILLA, UMBRETE (SEVILLA)	UMBRETE	LA ROCILLA	5	18	41094A00500018	Rústico / Agrario / Olivos secano	AP40	1772	600					

REV	FECHA	DISCRECIÓN	PROYECTADO	DIBUJADO	REVISADO	PROYECTO:
00	MARZO-2023	EDICIÓN INICIAL	LV.H.	D.S.F.	LV.H.	PSF ARCO 8- EXPTE 285.986
						DENOMINACIÓN:
						AFECCION PARCELA P122
						FICHERO:
						I-20-02-04-BDW-03GUP
						Nº PLANO:
						03
						HOJA Nº:
						P122DE 01
						REVISIÓN:
						00
						ESCALA:
						1:2.000
						PROTECCIÓN:
						ORIGINAL:
						A3



EYDETEC, es el único titular de todos los derechos de propiedad intelectual del presente documento. Todos los derechos están reservados y por tanto su contenido pertenece íntegramente a EYDETEC. El acceso a este documento no supondrá en forma alguna, licencia para su reproducción total o parcial, modificación o distribución que, en todo caso, estarán prohibidas salvo previo y expreso consentimiento por escrito de EYDETEC. EYDETEC, no asumirá ninguna responsabilidad derivada del uso no autorizado del contenido del presente documento. Libro 01, Folia 140, Hojas SE-118471, Inscripción 1ª, prevista del CIF B-9088377.

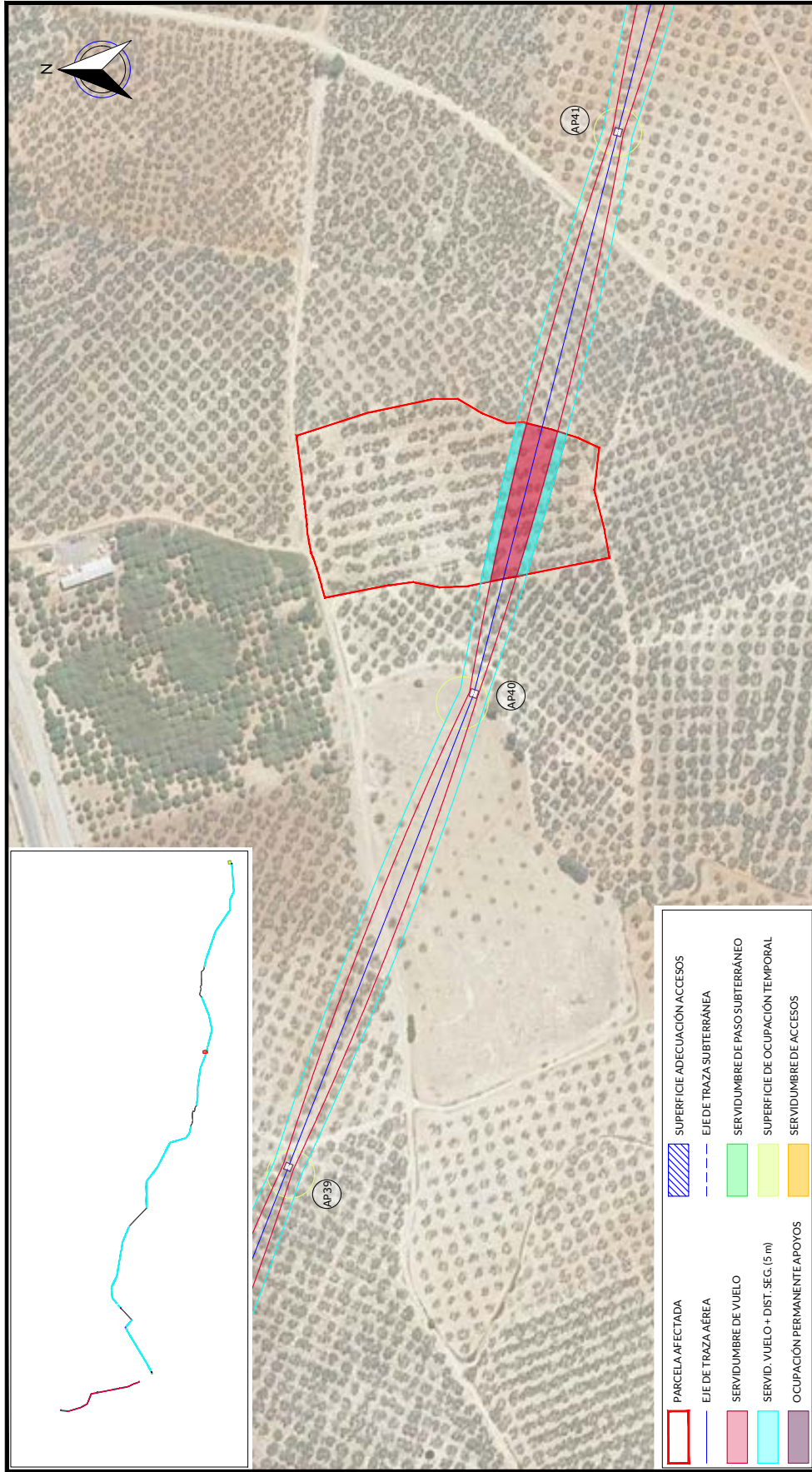


	PARCELA AFECTADA
	EJE DE TRAZA AÉREA
	SERVIDUMBRE DE PASO SUBTERRÁNEO
	SERVIDUMBRE DE OCUPACIÓN TEMPORAL
	SERVIDUMBRE DE ACCESOS

RELACION DE BIENES Y DERECHOS AFECTADOS POR ARCO 8- EXPT 285.986																							
DATOS DE LA PARCELA CATASTRAL					AFECCION TRAMO AEREO					AFECCION TRAMO SUBTERRANEO					ACCESO PSF								
Nº de Elica según proyecto	Titular	Dirección catastral	Término Municipal	Parcela	Pol.	Par.	Referencia Catastral	Superficie Catastral (m2)	Clase / Uso parcelar / Cultivo-sproestamiento	Apoyo	Superficie apoyos (m2)	Longitud de vuelo (m)	Superficie de vuelo (m2)	Superficie Seguridad (m2)	Superficie Acceso al apoyo (m2)	Ocupación temporal (m2)	Longitud de canalización (m)	Permanente: Zanjas+ Servidumbre Superficie (m2)	Servidumbre Temporal Paso-Maquina+ Superficie apoyo (m2)	Servidumbre de paso (m2)	Plano Dominio (m2)		
P123	PEREZ HERRERA ANTONIA	Polígono 5 Parcela 19 LA ROCILLA, UMBRETE (SEVILLA)	UMBRETE	LA ROCILLA	5	19	41094A00500019	34,162	Rústico / Agrario / Olivos secano			54,72	525,09	555,24									
REV.		FECHA	DISCRICION		PROYECTADO		DIBUJADO	REVISADO	ARROBADO	PROYECTO:													
00	MARZO-2023		EDICIÓN INICIAL		LV.H.	D.S.F.	D.S.F.	LV.H.	C.R.R.	PSF ARCO 8- EXPT 285.986													
										DENOMINACION:										AFECCION PARCELA P123			
										FICHERO:										I-20-024-BDW-03GUP			
										Nº PLANO:										03			
										HOJA Nº:										P123DE 01			
										REVISION:										00			
										ESCALA:										1:2.000			
										PROTECCION:										ORIGINAL: A3			



EYDETEC, es el único titular de todos los derechos de propiedad intelectual del presente documento. Todos los derechos están reservados y por tanto su contenido pertenece íntica y exclusivamente a EYDETEC. El acceso a este documento no supondrá en forma alguna, licencia para su reproducción total o parcial, modificación o distribución que, en todo caso, estarán prohibidas salvo previo y expreso consentimiento por escrito de EYDETEC. EYDETEC, no asumirá ninguna responsabilidad derivada del uso no autorizado del contenido del presente documento. Libro 01, Folia 140, Hojas SE-118477, Inscripción 1ª, provista del CIF B-90883779

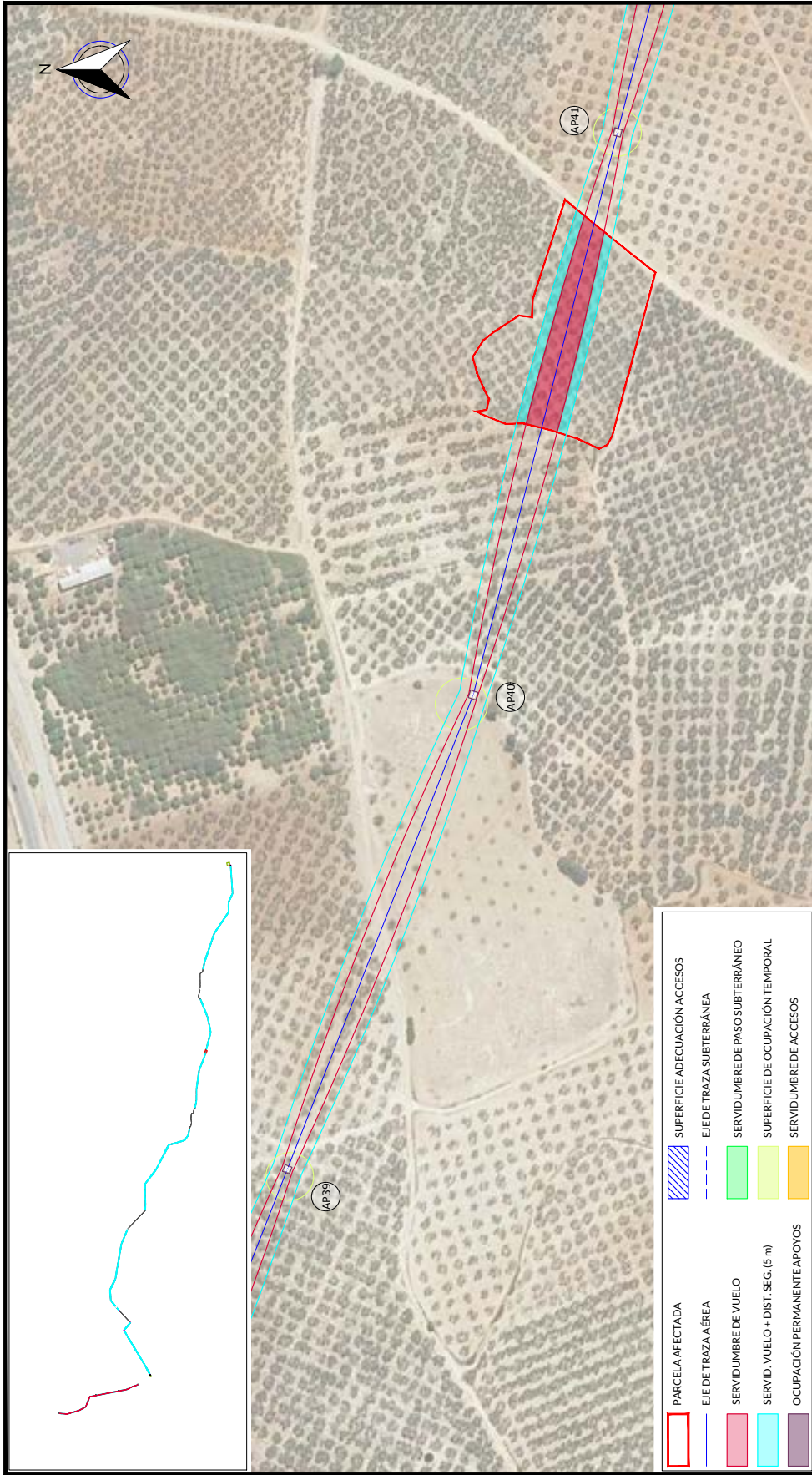



PARCELA AFECTADA	SUPERFICIE ADECUACION ACCESOS
EJE DE TRAZA AÉREA	EJE DE TRAZA SUBTERRÁNEA
SERVIDUMBRE DE VUELO	SERVIDUMBRE DE PASO SUBTERRÁNEO
SERVID. VUELO + DIST. SEG. (5 m)	SUPERFICIE DE OCUPACIÓN TEMPORAL
OCUPACIÓN PERMANENTE APOYOS	SERVIDUMBRE DE ACCESOS

RELACION DE BIENES Y DERECHOS AFECTADOS POR ARCO 8- EXPTE 285.986																						
DATOS DE LA PARCELA CATASTRAL					AFECCION TRAMO AEREO					AFECCION TRAMO SUBTERRANEO					ACCESO PSF							
Nº de Etica segun proyecto	Titular	Dirección catastral	Término Municipal	Parcela	Pol.	Par.	Referencia Catastral	Superficie Catastral (m2)	Ceser / Uso agrícola / Cultivo / aparcamiento	Apoyo	Superficie apoyos (m2)	Longitud de vuelo (m)	Superficie de Vuelo (m2)	Superficie Seguridad (m2)	Superficie Acceso al apoyo (m2)	Ocupación temporal (m2)	Longitud de canalización (m)	Servidumbre Permanente: Zanjas+ Superficie (m2)	Servidumbre Temporal Paso-Máquina+ Superficie apoyo (m2)	Superficie de paso (m2)	Plano Dominio (m2)	
P124	GONZALEZ LAHERA RAFAEL	Polígono 5 Parcela 01 LA ROCILLA, UMBRETE (SEVILLA)	UMBRETE	LA ROCILLA	5	21	4109/400/00024	13.233	Rolístico / Arbolado regadío		83,28	1.284,88	828,90									
FECHA		DISCRICION		PROYECTADO		DIBUJADO		REVISADO		APROBADO		PROYECTO:										
00		MARZO-2023		LV.H.		D.S.F.		LV.H.		C.R.R.		PSF ARCO 8- EXPTE 285.986										
												DENOMINACION:										
												AFECCION PARCELA P124										
												FICHERO: I-20-024-BDW-03GUP										
												Nº PLANO: 03										
												HOJA Nº: P124DE 01										
												REVISION: 00										
												ESCALA: 1:2.000										
												PROTECCION: ORIGINAL										
												ORIGINAL: A3										



EYDETEC, es el único titular de todos los derechos de propiedad intelectual del presente documento. Todos los derechos están reservados y por tanto su contenido pertenece íntica y exclusivamente a EYDETEC. El acceso a este documento no supondrá en forma alguna, licencia para su reproducción total o parcial, modificación o distribución que, en todo caso, estarán prohibidas salvo previo y expreso consentimiento por escrito de EYDETEC. EYDETEC, no asumirá ninguna responsabilidad derivada del uso no autorizado del contenido del presente documento. Libro 01, Folia 140, Hojas SE-118477, Inscripción 1ª, provista del CIF B-90883779



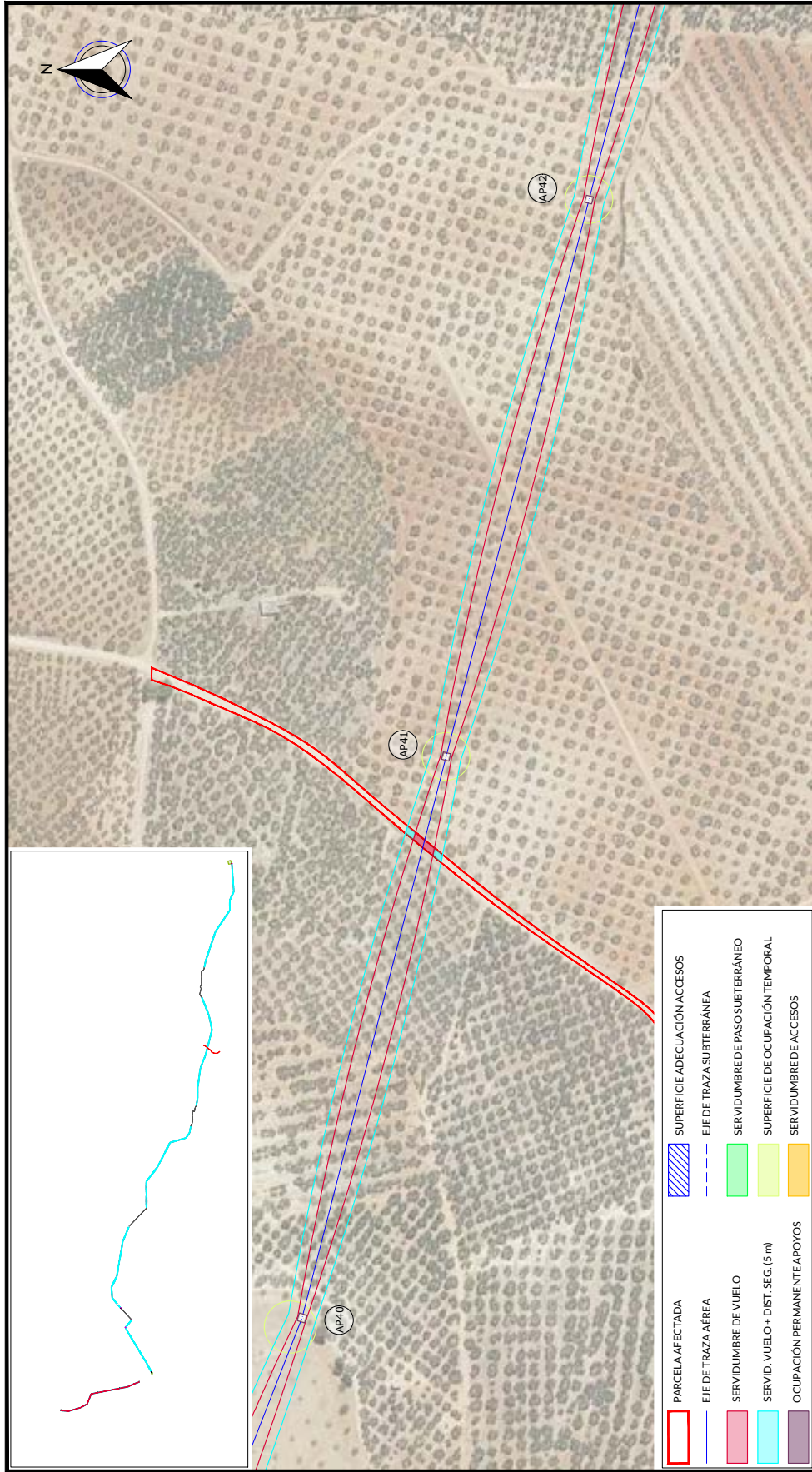
PARCELA AFECTADA	SUPERFICIE ADECUACIÓN ACCESOS
EJE DE TRAZA AÉREA	EJE DE TRAZA SUBTERRÁNEA
SERVIDUMBRE DE VUELO	SERVIDUMBRE DE PASO SUBTERRÁNEO
SERVID.\VUELO + DIST. SEG. (5 m)	SUPERFICIE DE OCUPACIÓN TEMPORAL
OCUPACIÓN PERMANENTE APOYOS	SERVIDUMBRE DE ACCESOS

RELACION DE BIENES Y DERECHOS AFECTADOS POR ARCO 8 - EXPTE 285.986																		
Nº de Erika según proyecto	DATOS DE LA PARCELA CATASTRAL				AFECCION TRAMO AÉREO				AFECCION TRAMO SUBTERRÁNEO		ACCESO PSF							
	Titular	Dirección catastral	Término Municipal	Parcela	Pol.	Par.	Referencia Catastral	Superficie Catastral (m2)	Clase / Uso parcelar / Cultivo aprovechamiento	Apoyo	Superficie Acceso al apoyo (m2)	Ocupación temporal (m2)	Longitud de canalización (m)	Permanente Zona Seguridad (m2)	Servidumbre Paso-Máquina + acceso (m2)	Servidumbre de paso (m2)	Pleno Dominio (m2)	
P125	LUCENA PRIETO JUSTINO	Polígono 5 Parcela 22 LA ROCILLA UMBRETE (SEVILLA)	UMBRETE	LA ROCILLA	5	22	4109/A00500022	7204	Rústico / Agrario / Olivos regadío				11181	1.747,35	1.121,38			
REV.	FECHA	DISCRIMINACIÓN		PROYECTADO		DIBUJADO	REVISADO	PROYECTO:		HOJA Nº:		REVISIÓN:	ESCALA:	PROTECCIÓN:	ORIGINAL:			
00	MARZO-2023	EDICIÓN INICIAL		LV.H.	D.S.F.	D.S.F.	LV.H.	PSF ARCO 8- EXPTE 285.986		P125DE 01		00	1:2.000	☐	A3			
										DENOMINACIÓN:		Nº PLANO:						
										AFECCION PARCELA P125		I-20-024-BDW-03GUP						



EYDETEC, es el único titular de todos los derechos de propiedad intelectual del presente documento. Todos los derechos están reservados y por tanto su contenido pertenece única y exclusivamente a EYDETEC. El acceso a este documento no supone ni garantiza su reproducción total o parcial, modificación o distribución que, en todo caso, estarán prohibidas salvo previo y expreso consentimiento por escrito de EYDETEC. EYDETEC, no asumirá ninguna responsabilidad derivada del uso no autorizado del contenido del presente documento. Libro 0579, Libro 0, Folia 140, Hojas SE-118477, Inscripción 1, provincia del CIF B-9088377



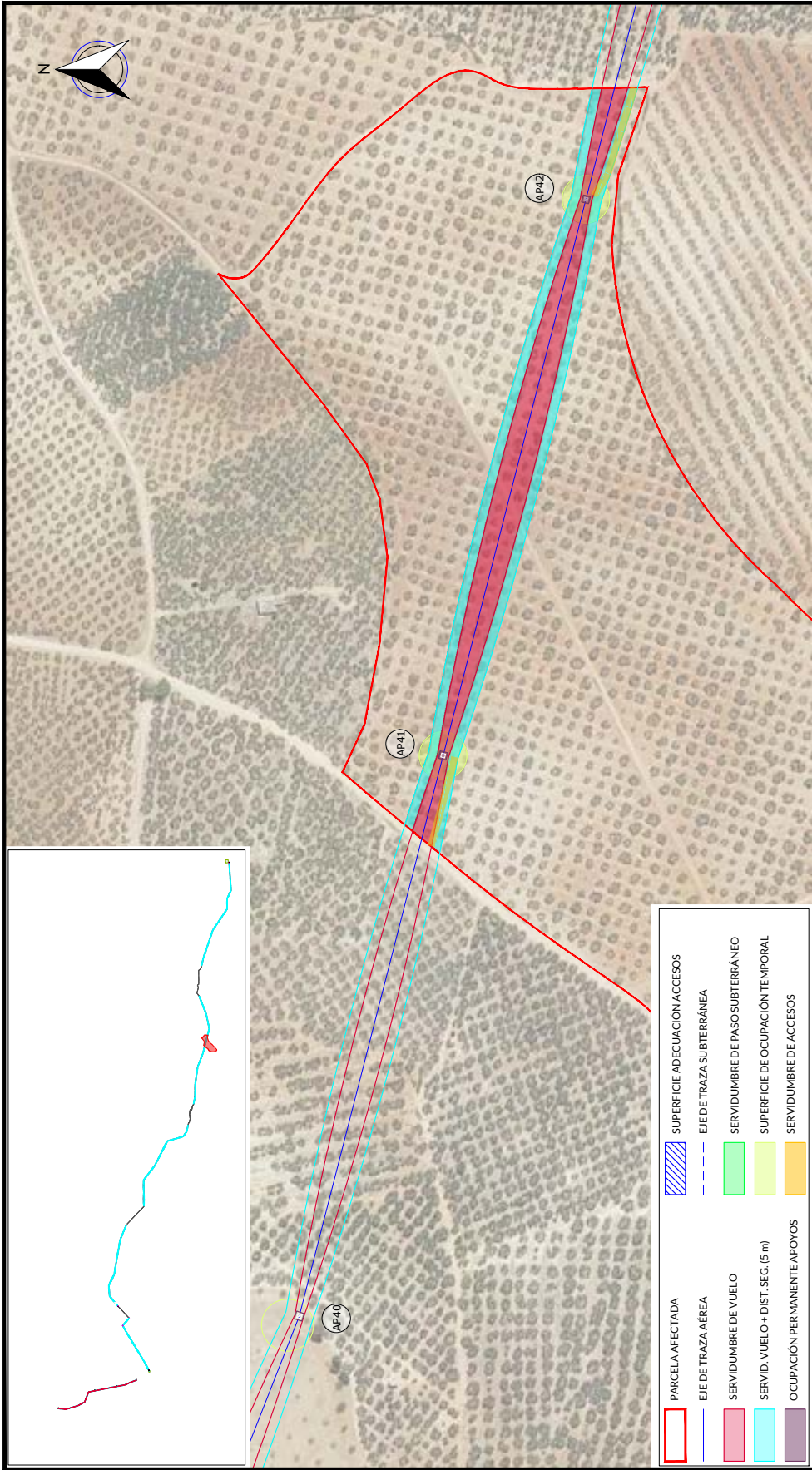


PARCELA AFECTADA	SUPERFICIE ADECUACIÓN ACCESOS
EJE DE TRAZA AÉREA	EJE DE TRAZA SUBTERRÁNEA
SERVIDUMBRE DE VUELO	SERVIDUMBRE DE PASO SUBTERRÁNEO
SERVID. VUELO + DIST. SEG. (5 m)	SUPERFICIE DE OCUPACIÓN TEMPORAL
OCUPACIÓN PERMANENTE APOYOS	SERVIDUMBRE DE ACCESOS

RELACION DE BIENES Y DERECHOS AFECTADOS POR ARCO 8- EXPTE 285.986																						
DATOS DE LA PARCELA CATASTRAL					AFECCION TRAMO AEREO					AFECCION TRAMO SUBTERRANEO					ACCESO PSF							
Nº de Elica según proyecto	Titular	Dirección catastral	Término Municipal	Parcela	Pol.	Par.	Referencia Catastral	Superficie Catastral (m2)	Clase / Uso parcelar / Cultivo-sproestamiento	Apoyo	Superficie apoyo (m2)	Ocupación temporal (m2)	Longitud canalización (m)	Superficie Zona+ Servidumbre Superficie (m2)	Superficie Permanente Zona+ Servidumbre Superficie (m2)	Servidumbre Temporal Paso-Maquina+ Superficie (m2)	Servidumbre de paso (m2)	Plano Dominio (m2)				
P126	AYUNTAMIENTO DE UMBRETE	Polígono 5 Parcela 8064548105 UMBRETE (SEVILLA)	UMBRETE	VARIOS	5	9004	41094A0059004	2639	Rústico /Agropecuario/ Vite de comunicación de dominio publico		419	50,00	41,72									
REV.	FECHA	DESCRIPCIÓN	DIBUJADO	PROYECTADO	REVISADO	ARROBADO	PROYECTO:												ESCALA:	PROTECCIÓN:	ORIGINAL:	
00	MARZO-2023	EDICIÓN INICIAL	D.S.F.	LV.H.	LV.H.	C.R.R.	PSF ARCO 8- EXPTE 285.986												00	1:2.000	AS	
							DENOMINACIÓN:												REVISIÓN:	ESCALA:	PROTECCIÓN:	ORIGINAL:
							AFECCION PARCELA P126												00	1:2.000	AS	
							FICHERO: I-20-024-BDW-03GUP												03			
							HOJA Nº: P126DE 01															
							Nº PLANO: P126DE 01															



EYDETEC, es el único titular de todos los derechos de propiedad intelectual del presente documento. Todos los derechos están reservados y por tanto su contenido pertenece íntegramente a EYDETEC. El acceso a este documento no supone ni garantiza su reproducción total o parcial, modificación o distribución que, en todo caso, estarán prohibidos salvo previo y expreso consentimiento por escrito de EYDETEC. EYDETEC, no asumirá ninguna responsabilidad derivada del uso no autorizado del contenido del presente documento. ENERGIYA Y DESARROLLO TECNOLÓGICO, S.L. inscrita en el Registro Mercantil de Sevilla, al tomo 6579, Libro 0, Folio 140, Hoja SE-118471, Inscripción 1ª, provincia del C.I.F. B-90883779

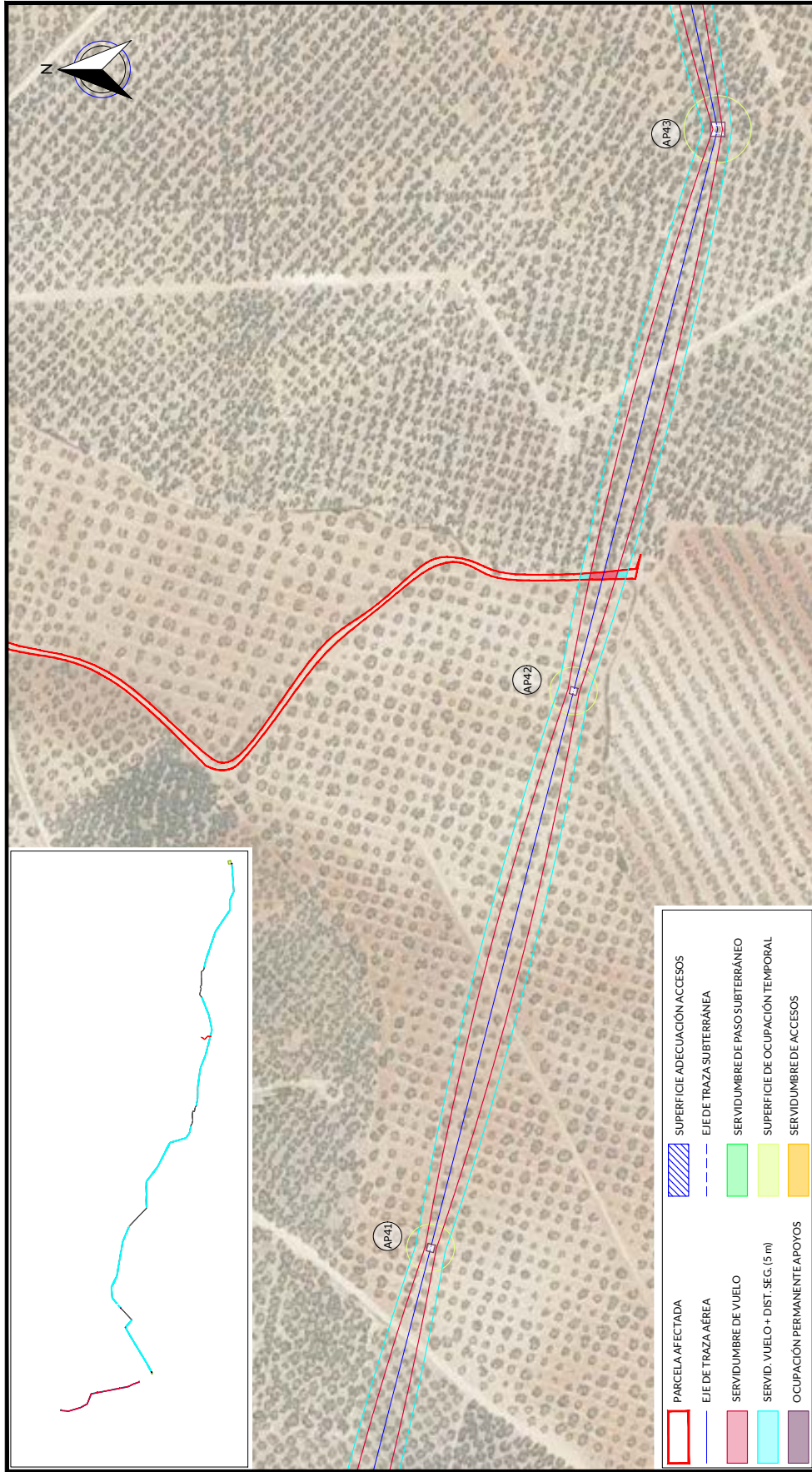


DATOS DE LA PARCELA CATASTRAL	
Nº de Etica según proyecto	P127
Titular	HERRERA AMORES MARIA JOSEFA
Dirección catastral	Pedregal 5 Parcelas 30 EL MAJUELO UMBRETE (SEVILLA)
Término Municipal	UMBRETE
Paraje	EL MAJUELO
Pol.	5
Par.	30
Referencia Catastral	41094A00500030
Superficie Catastral (m2)	337,488
Clase / Uso parcelar / Cultivo aprovechamiento	Riñico / Agrícola / Olivos
Apoyo	AP41 AP42
Superficie apoyo (m2)	31,38
Longitud de vuelo (m)	412,29
Superficie de vuelo (m2)	5,277,63
Superficie Seguridad (m2)	4,122,23
Superficie Acceso al apoyo (m2)	442,88
Ocupación temporal (m2)	500
Longitud de canalización (m)	
Superficie Permanente Zanja + Superficie Superior (m2)	
Superficie Temporal Paso-Máquina + Superficie de paso (m2)	

RELACION DE BIENES Y DERECHOS AFECTADOS POR ARCO 8- EXPTE 285.986																	
Nº de Etica según proyecto	DATOS DE LA PARCELA CATASTRAL					AFECCION TRAMO AEREO					AFECCION TRAMO SUBTERRANEO		ACCESO PSF				
	Titular	Dirección catastral	Término Municipal	Paraje	Pol.	Par.	Referencia Catastral	Superficie Catastral (m2)	Clase / Uso parcelar / Cultivo aprovechamiento	Apoyo	Superficie apoyo (m2)	Ocupación temporal (m2)	Longitud de canalización (m)	Superficie Permanente Zanja + Superficie Superior (m2)	Superficie Temporal Paso-Máquina + Superficie de paso (m2)	Plano Dominio (m2)	
P127	HERRERA AMORES MARIA JOSEFA	Pedregal 5 Parcelas 30 EL MAJUELO UMBRETE (SEVILLA)	UMBRETE	EL MAJUELO	5	30	41094A00500030	337,488	Riñico / Agrícola / Olivos	AP41 AP42	31,38	500					
REV.	FECHA	DESCRIPCION					PROYECTADO	DIBUJADO	REVISADO	ARROBADO	PROYECTO:		ESCALA:	PROTECCION:	ORIGINAL:		
00	MARZO-2023	EDICION INICIAL					LV.H.	D.S.F.	LV.H.	C.R.R.	PSF ARCO 8- EXPTE 285.986		1:2.000	☐	A3		
		DENOMINACION:									AFECCION PARCELA P127						
		FICHERO:									I-20-024-BDW-03GUP						
		HOJA Nº:									P127DE 01						
		Nº PLANO:									03						



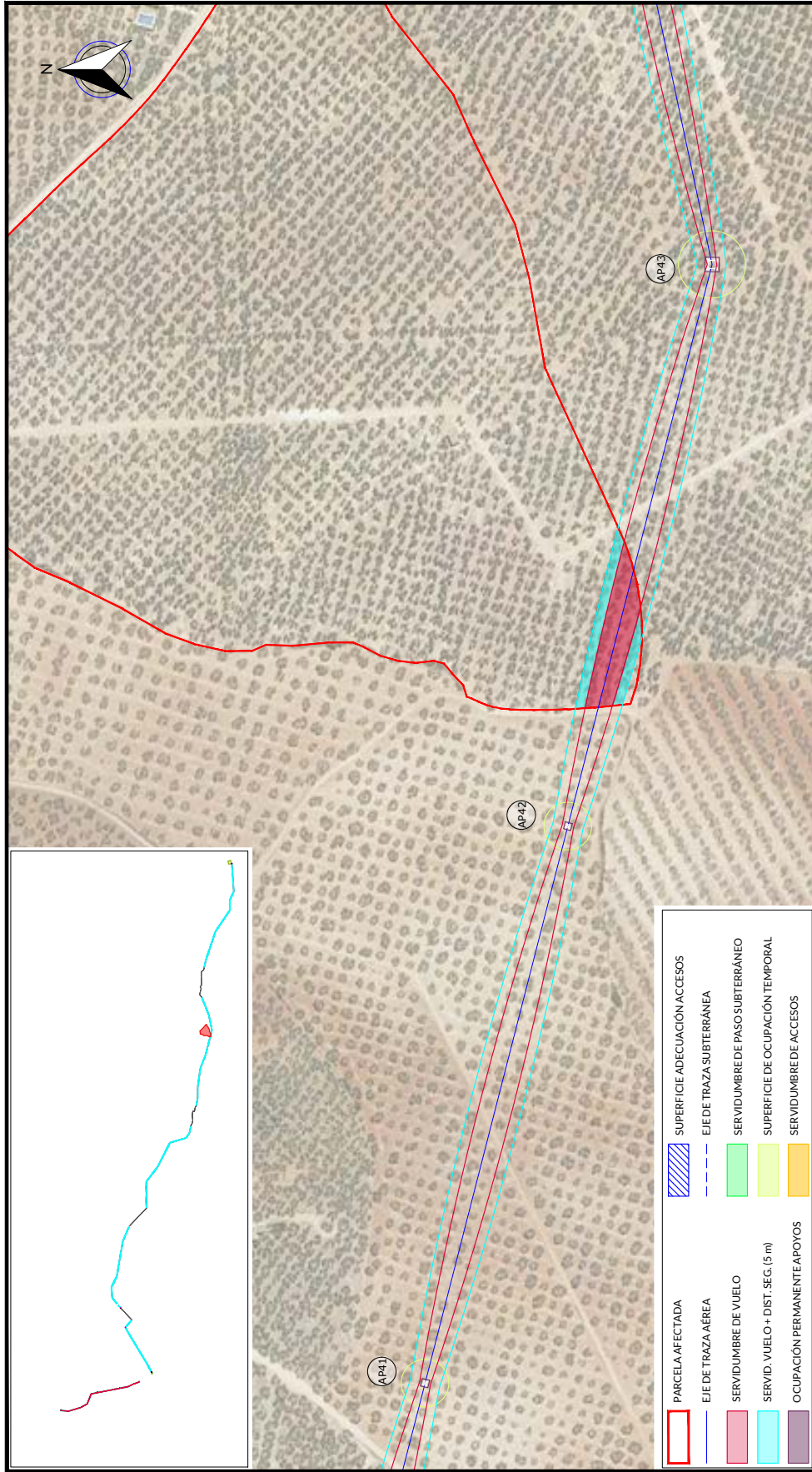
EYDETEC, es el único titular de todos los derechos de propiedad intelectual del presente documento. Todos los derechos están reservados y por tanto su contenido pertenece íntegramente a EYDETEC. El acceso a este documento no supone en ningún caso, ni la autorización de su reproducción total o parcial, modificación o distribución que en todo caso, estarán prohibidas salvo previo y expreso consentimiento por escrito de EYDETEC. EYDETEC, no asumirá ninguna responsabilidad derivada del uso no autorizado del contenido del presente documento.



RELACION DE BIENES Y DERECHOS AFECTADOS POR ARCO 8- EXPTE 285.986																									
DATOS DE LA PARCELA CATASTRAL				AFECCION TRAMO AEREO				AFECCION TRAMO SUBTERRANEO				ACCESO PSF													
Nº de Elica según proyecto	Titular	Dirección catastral	Término Municipal	Parcela	Pol.	Par.	Superficie Catastral (m2)	Clasificación Catastral	Clasificación Catastral	Rotación / Alargado / Viciación comarcanación de dominio público	Apoyo	Superficie apoyo (m2)	Longitud de vuelo (m)	Superficie de vuelo (m2)	Superficie Seguridad (m2)	Superficie Acceso al apoyo (m2)	Ocupación temporal (m2)	Longitud canalización (m)	Superficie Zona Permanente Servidumbre Superficie (m2)	Superficie Zona+ Servidumbre Superficie (m2)	Servidumbre Temporal Paso-Maquina+ Superficie (m2)	Superficie de paso (m2)	Plano Dominio (m2)		
P128	AYUNTAMIENTO DE UMBRETE	Polígono 5 Parcela 8064548105 UMBRETE (SEVILLA)	UMBRETE	VARIOS	5	9006	4109440059006	1.292	R0100	Rotación / Alargado / Viciación comarcanación de dominio público			4.06	55.70	42.22										
REV.	FECHA	DESCRIPCIÓN		PROYECTADO	DIBUJADO	REVISADO	ARROBADO	PROYECTO:																	
00	MARZO-2023	EDICIÓN INICIAL		LV.H.	D.S.F.	LV.H.	C.R.R.	PSF ARCO 8- EXPTE 285.986																	
								DENOMINACIÓN:																	
								AFECCION PARCELA P128																	
								FICHERO: I-20-024-BDW-03GUP																	
								Nº PLANO: 03																	
								HOJA Nº: P128DE 01																	
								REVISIÓN: 00																	
								ESCALA: 1:2.000																	
								PROTECCIÓN: ORIGINAL																	
								ORIGINAL: A3																	



EYDETEC, es el único titular de todos los derechos de propiedad intelectual del presente documento. Todos los derechos están reservados y por tanto su contenido pertenece íntica y exclusivamente a EYDETEC. El acceso a este documento no supondrá en forma alguna, licencia para su reproducción total o parcial, modificación o distribución que, en todo caso, estarán prohibidas salvo previo y expreso consentimiento por escrito de EYDETEC. EYDETEC, no asumirá ninguna responsabilidad derivada del uso no autorizado del contenido del presente documento.



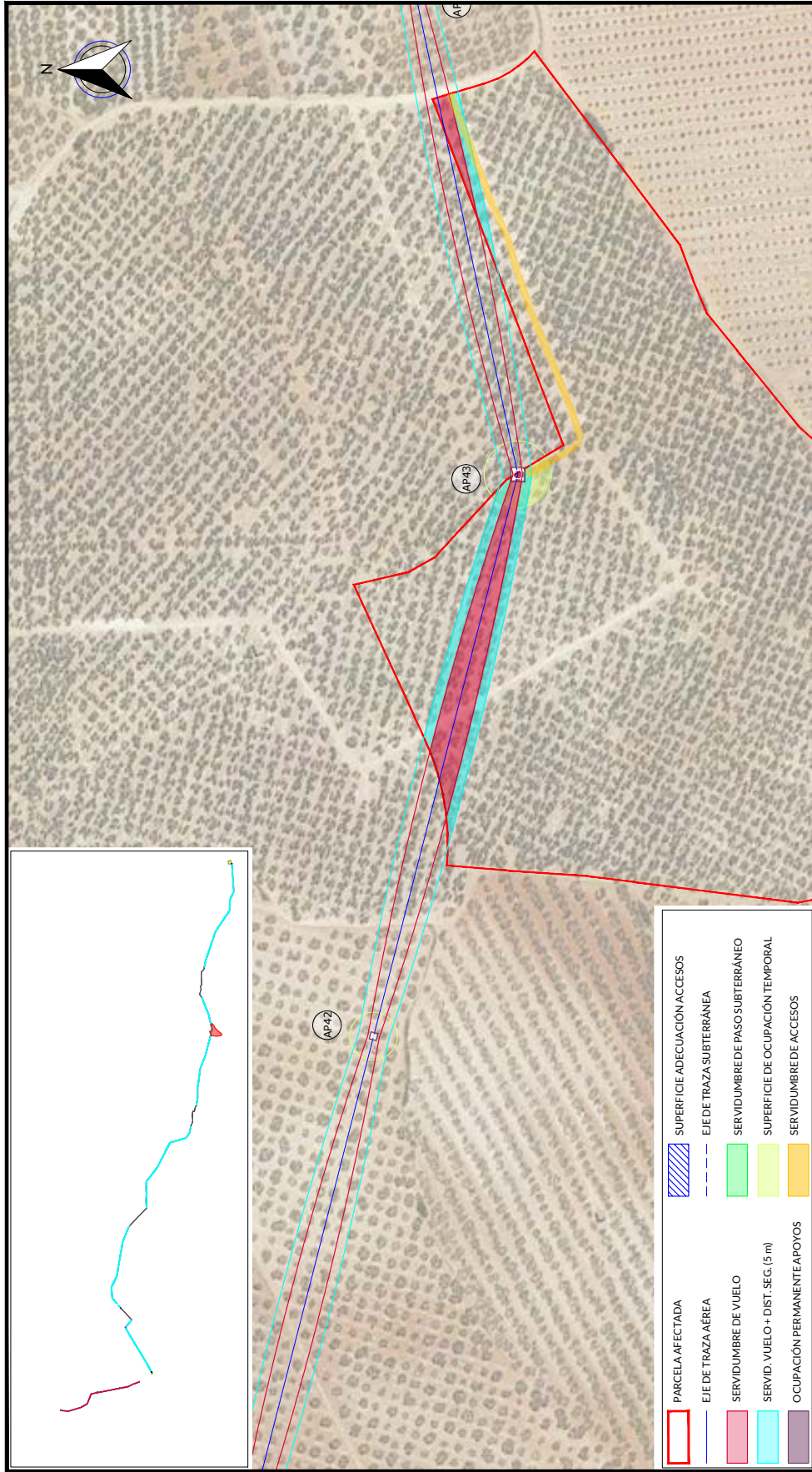
**LEGENDA**

- PARCELA AFECTADA
- EJE DE TRAZA AÉREA
- SERVIDUMBRE DE VUELO
- SERVID. VUELO + DIST. SEG. (5 m)
- OCCUPACIÓN PERMANENTE APOYOS
- SUPERFICIE ADECUACIÓN ACCESOS
- EJE DE TRAZA SUBTERRÁNEA
- SERVIDUMBRE DE PASO SUBTERRÁNEO
- SUPERFICIE DE OCUPACIÓN TEMPORAL
- SERVIDUMBRE DE ACCESOS

RELACION DE BIENES Y DERECHOS AFECTADOS POR ARCO 8- EXPTE 285.986																							
DATOS DE LA PARCELA CATASTRAL					AFECCION TRAMO AEREO					AFECCION TRAMO SUBTERRANEO					ACCESO PSF								
Nº de Elica según proyecto	Titular	Dirección catastral	Término Municipal	Parcela	Pol.	Par.	Referencia Catastral	Superficie Catastral (m2)	Clase / Uso parcelar / Cultivo-sroveschamiento	Apoyo	Superficie apoyos (m2)	Longitud de vuelo (m)	Servidumbre Vuelo (m2)	Servidumbre Seguridad (m2)	Superficie Acceso al apoyo (m2)	Ocupación temporal (m2)	Longitud canalización (m)	Servidumbre Permanente Zanja+ Superficie (m2)	Servidumbre Temporal Paso-Máquina+ Superficie (m2)	Servidumbre de paso (m2)	Plano Dominio (m2)		
P129	GUARDO FAJARDO ALARCON ALFONSO	Polígono 5 Parcelas 29 LAS CRUCES UMBRETE (SEVILLA)	UMBRETE	LAS CRUCES	5	29	41094000500029	99.03	Rollos / Arroz / Olivos regadío		75.23	1.8776	706.02										
FECHA		DESCRIPCIÓN		PROYECTADO		DIBUJADO		REVISADO		APROBADO		PROYECTO:											
00		MARZO-2023		LVH.		D.S.F.		LVH.		C.R.R.		PSF ARCO 8- EXPTE 285.986											
																						DENOMINACIÓN:	
																						AFECCION PARCELA P129	
																						FICHERO:	
																						I-20-024-BDW-03GUP	
																						Nº PLANO:	
																						03	
																						HOJA Nº:	
																						P129DE 01	
																						REVISIÓN:	
																						00	
																						ESCALA:	
																						1:2.000	
																						PROTECCIÓN:	
																						ORIGINAL:	
																						A3	



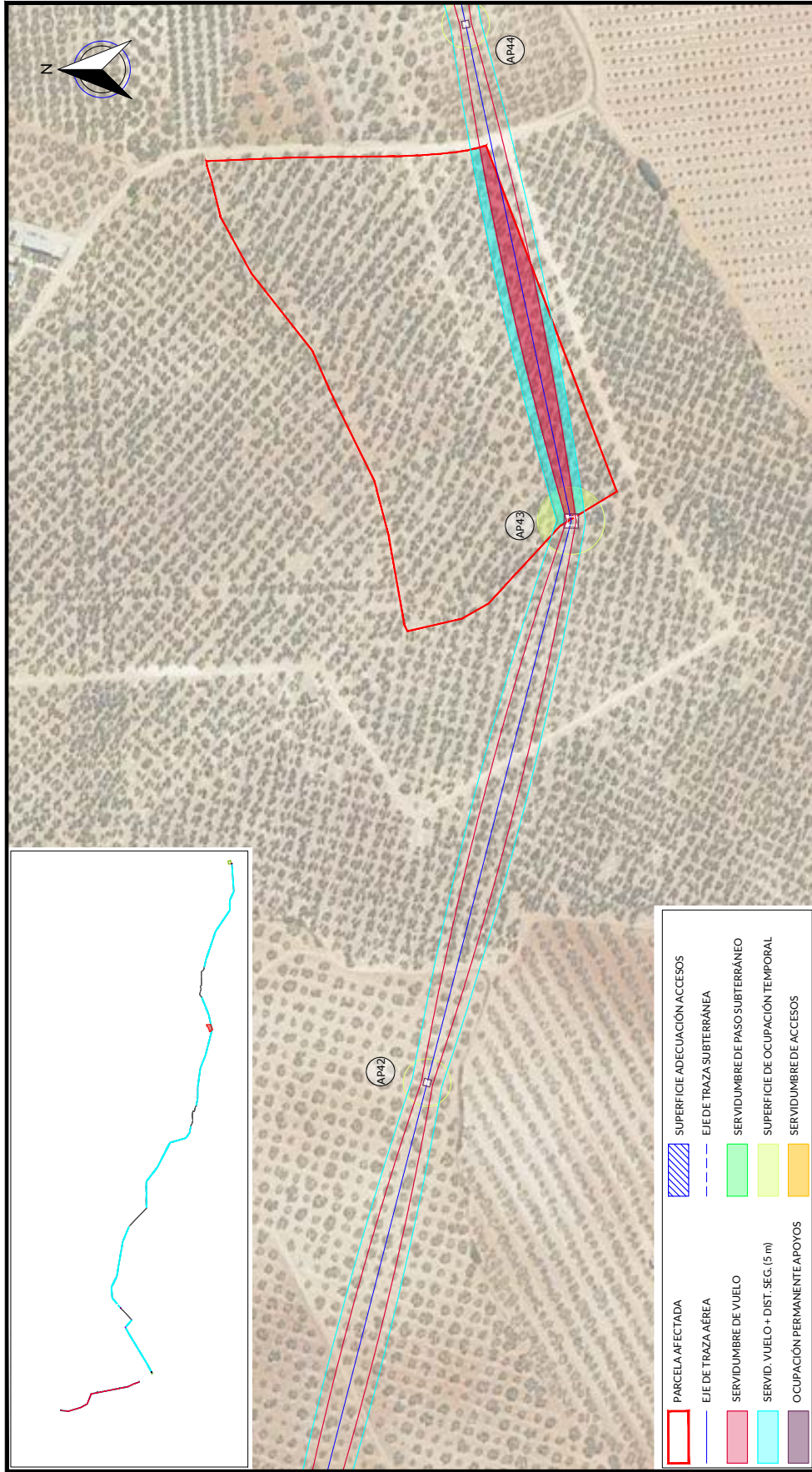
EYDETEC, es el único titular de todos los derechos de propiedad intelectual del presente documento. Todos los derechos están reservados y por tanto su contenido pertenece única y exclusivamente a EYDETEC. El acceso a este documento no supone ni otorga a su titular, licencia para su reproducción total o parcial, modificación o distribución que, en todo caso, estarán prohibidas salvo previo y expreso consentimiento por escrito de EYDETEC. EYDETEC, no asumirá ninguna responsabilidad derivada del uso no autorizado del contenido del presente documento. Libro O. Folio 140. Hojas SE-118471, inscripción 1ª, provincia del CIF B-90883779



RELACION DE BIENES Y DERECHOS AFECTADOS POR ARCO 8- EXPTE 285.986																
DATOS DE LA PARCELA CATASTRAL					AFECCION TRAMO AEREO					ACCESO PSF						
Nº de Elica según proyecto	Titular	Dirección catastral	Término Municipal	Parcela	Pol.	Par.	Superficie Catastral (m2)	Clas / Uso parcelar / Cultivo-sprovesamiento	Apoyo	Superficie apoyo (m2)	Longitud de canalización (m)	Superficie Permanente Zanjas-Servidumbre Superficie (m2)	Servidumbre Temporal Paso-Maquina+ Superficie (m2)	Superficie de paso (m2)	Plano Dominio (m2)	
P130	GUARDOLFARDO ALARCON ALFONSO	Polígono 2º Parcelas 41 LAS CRUCES BOLLULLOS DE LA MITACION (SEVILLA)	BOLLULLOS DE LA MITACION	LAS CRUCES	22	41	41016AM2200041	Rolístico / Arbolado / Olivos / regadío	1/2 AP43	36,80	186,72	2.579,01	2.137,87	926,60	510	
PROYECTO: PSF ARCO 8- EXPTE 285.986																
DENOMINACION: AFECCION PARCELA P130																
FICHERO: I-20-024-BDW-03GUP																
Nº PLANO: 03																
HOJA Nº: P130DE 01																
REVISION: 00																
ESCALA: 1:2.000																
PROTECCION: ORIGINAL																
ORIGINAL: A3																

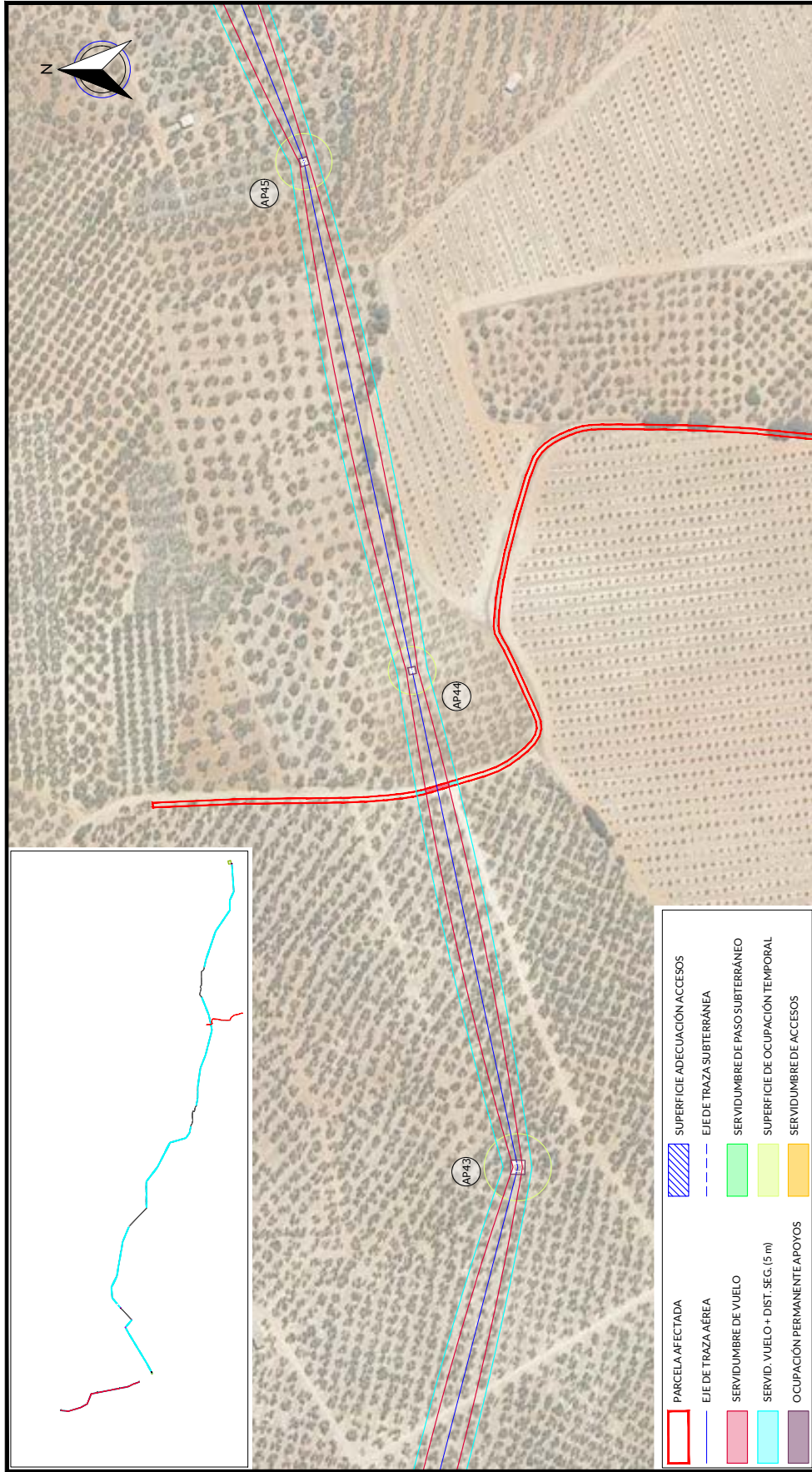


EYDETEC, es el único titular de todos los derechos de propiedad intelectual del presente documento. Todos los derechos están reservados y por tanto su contenido pertenece íntegramente a EYDETEC. El acceso a este documento no supone ni garantiza su reproducción total o parcial, modificación o distribución que, en todo caso, estarán prohibidas salvo precepto y expreso consentimiento por escrito de EYDETEC. EYDETEC, no asumirá ninguna responsabilidad derivada del uso no autorizado del contenido del presente documento. Libro 01, Folio 140, Hoja 56, Inscripción 1ª, provincia del CIF B-9088377



RELACION DE BIENES Y DERECHOS AFECTADOS POR ARCO 8- EXPTE 285.986																						
DATOS DE LA PARCELA CATASTRAL					AFECCION TRAMO AEREO					ACCESO PSF												
Nº de Elica según proyecto	Titular	Dirección catastral	Término Municipal	Parcela	Pol.	Par.	Referencia Catastral	Superficie Catastral (m2)	Clase / Uso agrícola / Cultivo aprovechamiento	Apoyo	Superficie apoyos (m2)	Longitud de vuelo (m)	Superficie de vuelo (m2)	Superficie Seguridad (m2)	Superficie Acceso al apoyo (m2)	Ocupación temporal (m2)	Longitud canalización (m)	Servidumbre Permanente: Zanjas+ Superficie (m2)	Servidumbre Temporal Paso-Máquina+ Superficie (m2)	Servidumbre de paso (m2)	Plano Dominio (m2)	
P131	GUARDO FARRDO ALARCON ALFONSO	Polígono 2º Paredes-6 LAS CRUCES BOLLULLOS DE LA MITACION (SEVILLA)	BOLLULLOS DE LA MITACION	LAS CRUCES	22	42	41016A02200042	30,275	Rábano / Aguajo / Olivos regadío	1/2 AP43	2170	18542	2.88348	1.632.17		490						
PROYECTADO										PROYECTO:												
DIBUJADO										PSF ARCO 8- EXPTE 285.986												
REVISADO										DENOMINACION:												
D.S.F.										AFECCION PARCELA P131												
LV.H.										Nº PLANO: 03												
D.S.F.										H.OJA Nº: P131DE 01												
LV.H.										REVISION: 00												
D.S.F.										ESCALA: 1:2.000												
LV.H.										PROTECCION: ORIGINAL												
D.S.F.										AS												

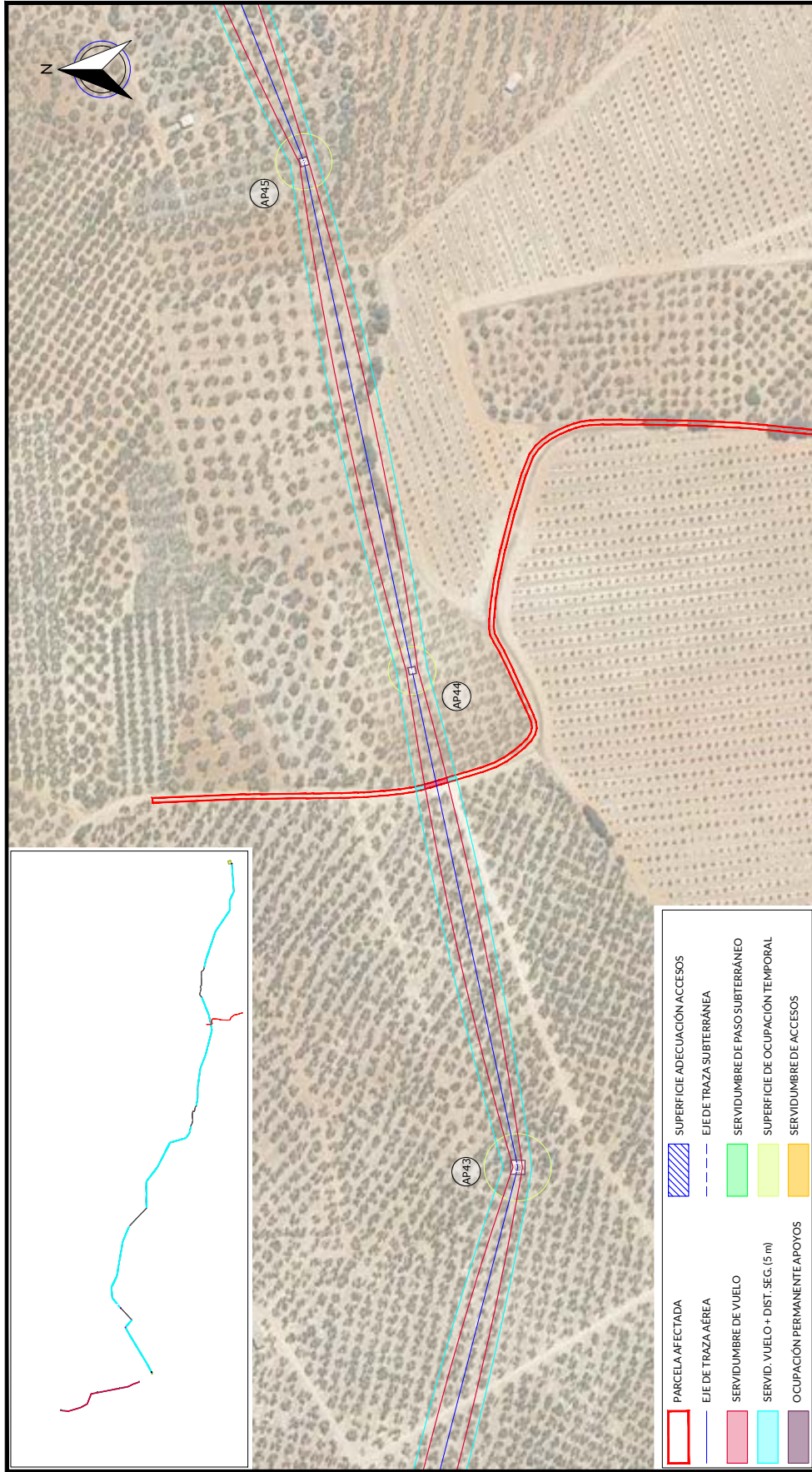




PARCELA AFECTADA	SUPERFICIE ADECUACIÓN ACCESOS
EJE DE TRAZA AÉREA	EJE DE TRAZA SUBTERRÁNEA
SERVIDUMBRE DE VUELO	SERVIDUMBRE DE PASO SUBTERRÁNEO
SERVID. VUELO + DIST. SEG. (5 m)	SUPERFICIE DE OCUPACIÓN TEMPORAL
OCUPACIÓN PERMANENTE APOYOS	SERVIDUMBRE DE ACCESOS

RELACION DE BIENES Y DERECHOS AFECTADOS POR ARCO 8- EXPTE 285.986																											
DATOS DE LA PARCELA CATASTRAL					AFECCIÓN TRAMO AÉREO					AFECCIÓN TRAMO SUBTERRÁNEO					ACCESO PSF												
Nº de Etica según proyecto	Titular	Dirección catastral	Término Municipal	Parcela	Pol.	Par.	Referencia Catastral	Superficie Catastral (m2)	Clase / Uso parcelar / Cultivo / aprovechamiento	Apoyo	Superficie apoyo (m2)	Longitud de vuelo (m)	Servidumbre Vuelo (m2)	Servidumbre Seguridad (m2)	Superficie Acceso al apoyo (m2)	Ocupación temporal (m2)	Longitud canalización (m)	Servidumbre Permanente Zanja+ Superficie (m2)	Servidumbre Temporal Paso-Máquina+ Superficie (m2)	Servidumbre de paso (m2)	Plano Dominio (m2)						
P132	AYUNTAMIENTO DE BOLLULLOS DE LA MITACION	Ref. nº 22/Res. de 09/05/2006 CN LUMBRETE DE LA MITACION (SEVILLA)	BOLLULLOS DE LA MITACION	CN LUMBRETE	22	9005	41036/A02209006	3,903	Rótulo /Agroar /Vide comarcación de dominio publico			2,53	31,20	24,98													
REV.	FECHA	DISCRICION		PROYECTADO	DIBUJADO	REVISADO	ARROBADO	PROYECTO:																			
00	MARZO-2023	EDICIÓN INICIAL		LV.H.	D.S.F.	LV.H.	C.R.R.	PSF ARCO 8- EXPTE 285.986																			
				DENOMINACION:				AFECCION PARCELA P132																			
				FICHERO:				Nº PLANO:				REVISION:				ESCALA:				PROTECCION:				ORIGINAL:			
				I-20-024-BDW-03GUP				03				P132DE 01				00				1:2.000				A3			



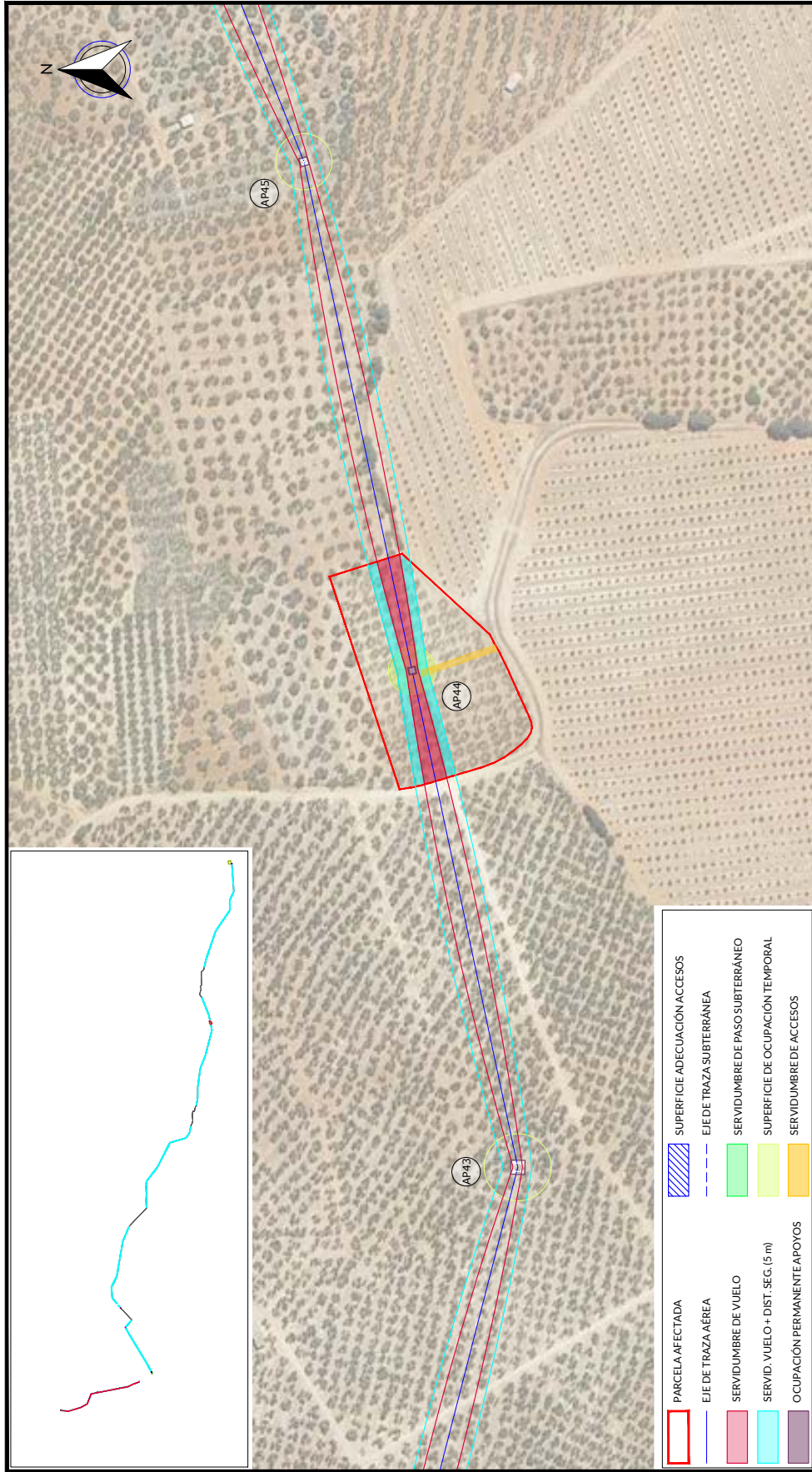


RELACION DE BIENES Y DERECHOS AFECTADOS POR ARCO 8- EXPTE 285.986																						
DATOS DE LA PARCELA CATASTRAL						AFECCION TRAMO AEREO						AFECCION TRAMO SUBTERRANEO		ACCESO PSF								
Nº de Elica según proyecto	Titular	Dirección catastral	Término Municipal	Parcela	Pol.	Par.	Referencia Catastral	Superficie Catastral (m2)	Clase / Uso parcelar / Cultivo aprovechamiento	Apoyo	Superficie apoyo (m2)	Longitud de vuelo (m)	Superficie de vuelo (m2)	Superficie de Seguridad (m2)	Superficie Acceso al apoyo (m2)	Ocupación temporal (m2)	Longitud de canalización (m)	Servidumbre Permanente: Zanjas+ Superficie (m2)	Servidumbre Temporal Paso-Máquina+ Superficie (m2)	Servidumbre de paso (m2)	Plano Dominio (m2)	
P133	AYUNTAMIENTO DE BOLLULLOS DE LA MITACION	Ref. 10/23/Per. 006/ CN LIMBRETE DE LA MITACION (SEVILLA)	BOLLULLOS DE LA MITACION	CN LIMBRETE	23	9006	41016A02309006	3704	Rótulo /Agroar / Vite de comantacion de dominio publico		2,50	30,83	25,04									
REV.	FECHA	DISCRICION		PROYECTADO	DIBUJADO	REVISADO	ARROBADO	PROYECTO:														
00	MARZO-2023	EDICION INICIAL		LV.H.	D.S.F.	LV.H.	C.R.R.	PSF ARCO 8- EXPTE 285.986														
								DENOMINACION:														
								AFECCION PARCELA P133														
								FICHERO: I-20-024-BDW-03GUP														
								Nº PLANO: 03														
								HOJA Nº: P133DE 01														
								REVISION: 00														
								ESCALA: 1:2.000														
								PROTECCION: ORIGINAL														
								A3														



EYDETEC, es el único titular de todos los derechos de propiedad intelectual del presente documento. Todos los derechos están reservados y por tanto su contenido pertenece única y exclusivamente a EYDETEC. El acceso a este documento no supondrá en forma alguna, licencia para su reproducción total o parcial, modificación o distribución que, en todo caso, estarán prohibidos salvo previo y expreso consentimiento por escrito de EYDETEC. EYDETEC, no asumirá ninguna responsabilidad derivada del uso no autorizado del contenido del presente documento. Libro 01, Folia 140, Hojas SE-118477, Inscripción 1ª, provincia del CIF B-90883779

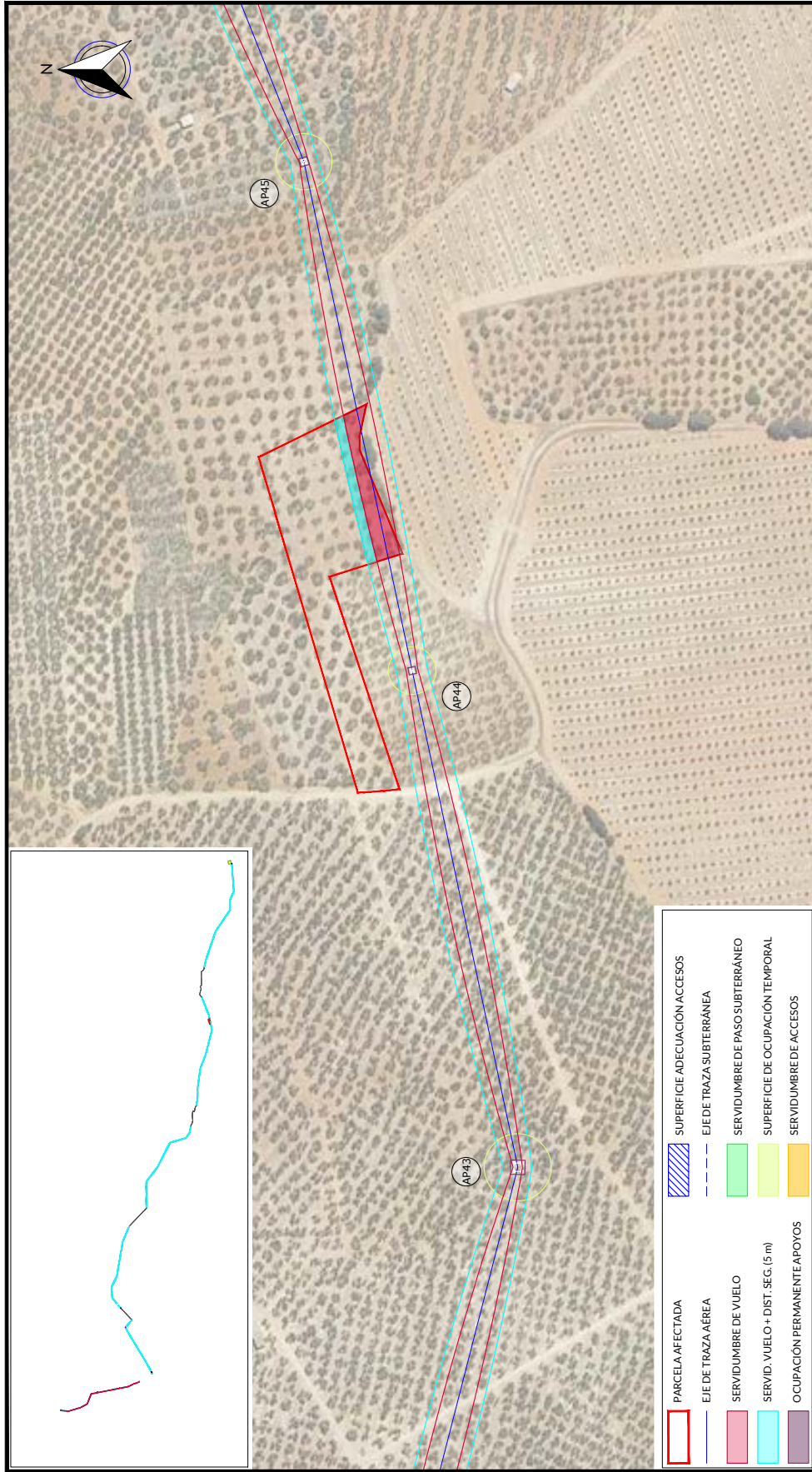




RELACION DE BIENES Y DERECHOS AFECTADOS POR ARCO 8- EXPTE 285.986																						
Nº de Elica según proyecto	Titular	Dirección catastral	Término Municipal	Paraje	Pol.	Par.	Definición Catastral	Superficie Catastral (m2)	Clase / Uso parcelar / Cultivo-sproestamiento	Apoyo	AFECCIÓN TRAMO AÉREO					AFECCIÓN TRAMO SUBTERRÁNEO			ACCESO PSF			
											Superficie apoyo (m2)	Longitud de vuelo (m)	Superficie de vuelo (m2)	Superficie de seguridad (m2)	Superficie Acceso al apoyo (m2)	Ocupación temporal (m2)	Longitud canalización (m)	Permanente Zanjas-Servidumbre Superficie (m2)	Servidumbre Temporal Paso-Máquina+Superficie (m2)	Servidumbre de paso (m2)	Plano Dominio (m2)	
P134	ILLANES PRIETO CONCEPCION	Pedifoneo 29 Parcelas 6 DE HESILLA BARTOLO MITACION DE LA BOLLULLOS DE LA MITACION (SEVILLA)	BOLLULLOS DE LA MITACION	DE HESILLA BARTOLO	23	6	41036A02300006	7913	Rolivos / Arbolado regadío	AP44	14,90	12106	116020	120275	16668	500						
PROYECTO: PSF ARCO 8- EXPTE 285.986											REVISADO		DIBUJADO		PROYECTADO		REVISTADO		ARROBADO		ACCESO PSF	
REV	00	MARZO-2023	EDICIÓN INICIAL		LVH.	D.S.F.	D.S.F.	LVH.	C.R.R.													
DENOMINACIÓN: AFECCIÓN PARCELA P134											Nº PLANO: 03		H.OJA Nº: P134DE 01		REVISIÓN: 00		ESCALA: 1:2.000		PROTECCIÓN: ORIGINAL: A3			

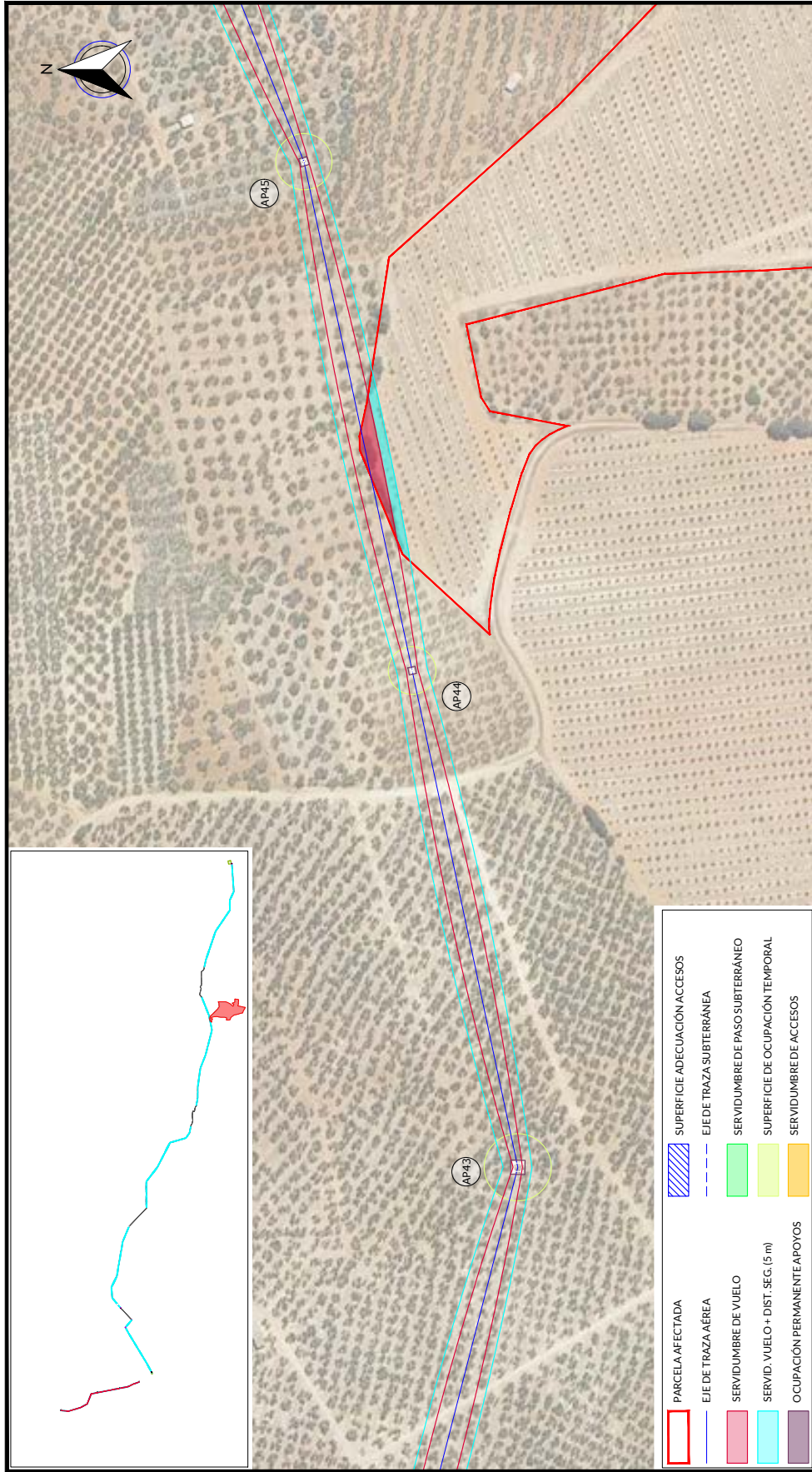


EYDETEC, es el único titular de todos los derechos de propiedad intelectual del presente documento. Todos los derechos están reservados y por tanto su contenido pertenece íntegramente a EYDETEC. El acceso a este documento no supone ni garantiza su reproducción total o parcial, modificación o distribución que en todo caso, estarán prohibidas salvo previo y expreso consentimiento por escrito de EYDETEC. EYDETEC, no asumirá ninguna responsabilidad derivada del uso no autorizado del contenido del presente documento. Libro O. Folio 140. Hojas SE-118477, inscripción 1ª, provincia del CIF B-90983779



RELACION DE BIENES Y DERECHOS AFECTADOS POR ARCO 8- EXPTE 285.986																					
DATOS DE LA PARCELA CATASTRAL				AFECCION TRAMO AEREO				AFECCION TRAMO SUBTERRANEO				ACCESO PSF									
Nº de Elica según proyecto	Titular	Dirección catastral	Término Municipal	Parcela	Pol.	Par.	Superficie Catastral (m2)	Clase / Uso parcelar / Cultivo-sproestamiento	Apoyo	Superficie apoyo (m2)	Longitud de vuelo (m)	Superficie de vuelo (m2)	Superficie de Seguridad (m2)	Superficie Acceso al apoyo (m2)	Ocupación temporal (m2)	Longitud de canalización (m)	Servidumbre Permanente: Zanja+ Superficie (m2)	Servidumbre Temporal Paso-Maquina+ Superficie (m2)	Servidumbre de paso (m2)	Plano Dominio (m2)	
P135	MACIAS ROMAN TERESA	Parcela 29 Parcela 4 DEHESILLA BARTOLO DE LA BOLLULLOS DE LA MITACION (SEVILLA)	BOLLULLOS DE LA MITACION	DEHESILLA BARTOLO	23	4	41016A02300004	Ratío / Mator / Olivos secano		55,06	732,35	401,62									
PROYECTADO												DIBUJADO		REVISADO		APROBADO		PROYECTO:			
LVH.												D.S.F.		LVH.		C.R.R.		PSF ARCO 8- EXPTE 285.986			
EDICIÓN INICIAL																		AFECCION PARCELA P135			
FECHA												DISEÑADO		REVISADO		APROBADO		DENOMINACION:			
MARZO-2023																		I-20-02-4-BDW-03GUP			
REV.												DIBUJADO		REVISADO		APROBADO		FICHERO:			
00												LVH.		LVH.		C.R.R.		1-20-02-4-BDW-03GUP			
												D.S.F.		LVH.		C.R.R.		Nº PLANO:			
																		03			
																		P135DE 01			
																		ESCALA:			
																		1:2.000			
																		PROTECCION:			
																		ORIGINAL:			
																		A3			



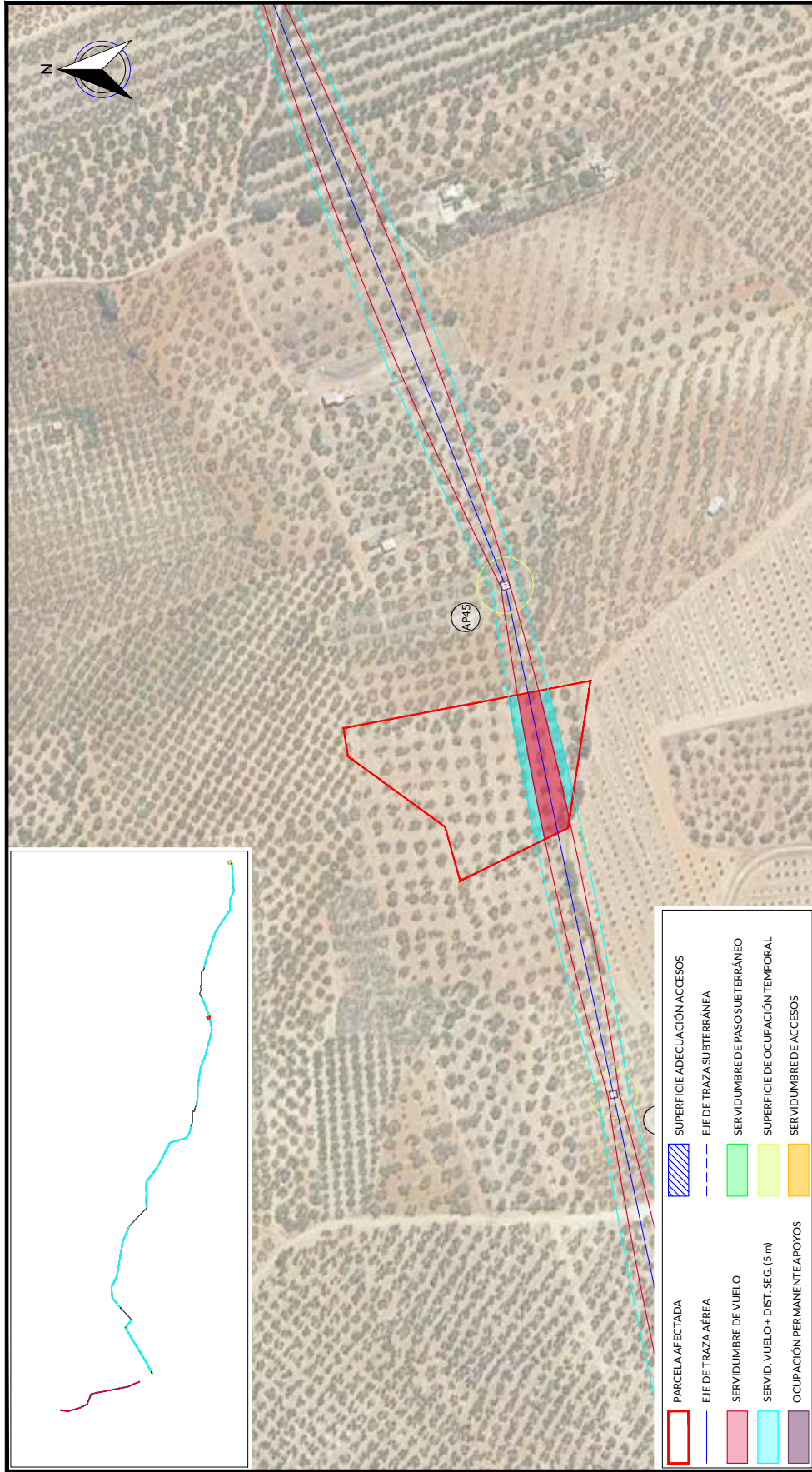


PARCELA AFECTADA		SUPERFICIE ADECUACIÓN ACCESOS	
<span style="border: 1px solid red; display: inline-block; width: 10px; height: 10px;"></span>	PARCELA AFECTADA	<span style="border: 1px solid blue; display: inline-block; width: 10px; height: 10px;"></span>	SUPERFICIE ADECUACIÓN ACCESOS
<span style="border: 1px solid blue; display: inline-block; width: 10px; height: 10px;"></span>	EJE DE TRAZA AÉREA	<span style="border: 1px dashed blue; display: inline-block; width: 10px; height: 10px;"></span>	EJE DE TRAZA SUBTERRÁNEA
<span style="background-color: #90EE90; display: inline-block; width: 10px; height: 10px;"></span>	SERVIDUMBRE DE VUELO	<span style="background-color: #90EE90; display: inline-block; width: 10px; height: 10px;"></span>	SERVIDUMBRE DE PASO SUBTERRÁNEO
<span style="background-color: #FFFF00; display: inline-block; width: 10px; height: 10px;"></span>	SERVID. VUELO + DIST. SEG. (5 m)	<span style="background-color: #FFFF00; display: inline-block; width: 10px; height: 10px;"></span>	SUPERFICIE DE OCUPACIÓN TEMPORAL
<span style="background-color: #FFD700; display: inline-block; width: 10px; height: 10px;"></span>	OCUPACIÓN PERMANENTE APOYOS	<span style="background-color: #FFD700; display: inline-block; width: 10px; height: 10px;"></span>	SERVIDUMBRE DE ACCESOS

RELACION DE BIENES Y DERECHOS AFECTADOS POR ARCO 8 - EX.PTE 285.986																			
DATOS DE LA PAREJA CATASTRAL					AFECCION TRAMO AEREO					AFECCION TRAMO SUBTERRANEO					ACCESO PSF				
Nº de Erika según proyecto	Titular	Dirección catastral	Término Municipal	Parcela	Pol.	Par.	Referencia Catastral	Superficie Catastral (m2)	Clase / Uso principal / Cultivo aprovechamiento	Apoyo	Superficie Acceso al apoyo (m2)	Superficie Acceso al apoyo (m2)	Ocupación temporal (m2)	Longitud de canalización (m)	Permanente Zona de Seguridad (m2)	Servidumbre Paso-Máquina+acceso (m2)	Servidumbre Temporal de paso (m2)	Pleno Dominio (m2)	
P136	FERNANDEZ DE CORDOVA DELGADO TIRESO FERNANDEZ DE CORDOVA DELGADO SERGIO FERNANDEZ DE CORDOVA DELGADO JUAN MATEO	Polígono 23 Parcela 7 DE HESILLA BARTOLO DE LA MITACION (BULLILLOS DE LA MITACION)	BULLILLOS DE LA MITACION	DE HESILLA BARTOLO	23	7	41016A02300007	486,875	Rústico / Agrario / Olivos regadio					2,584	430,13	4,66,59			
REV.	FECHA	DISCRICION			PROYECTADO	DIBUJADO	REVISADO	APROBADO	PROYECTO:										
00	MARZO-2023	EDICION INICIAL			LV.H.	D.S.F.	LV.H.	C.R.R.	PSF ARCO 8- EX.PTE 285.986										
										DENOMINACION:									
										AFECCION PARCELA P136									
										FICHERO: I-20-024-BDW-03GUP									
										HOJA Nº: P136DE 01									
										REVISION: 00									
										ESCALA: 1:2.000									
										PROTECCION: ORIGINAL									
										ORIGINAL: A3									



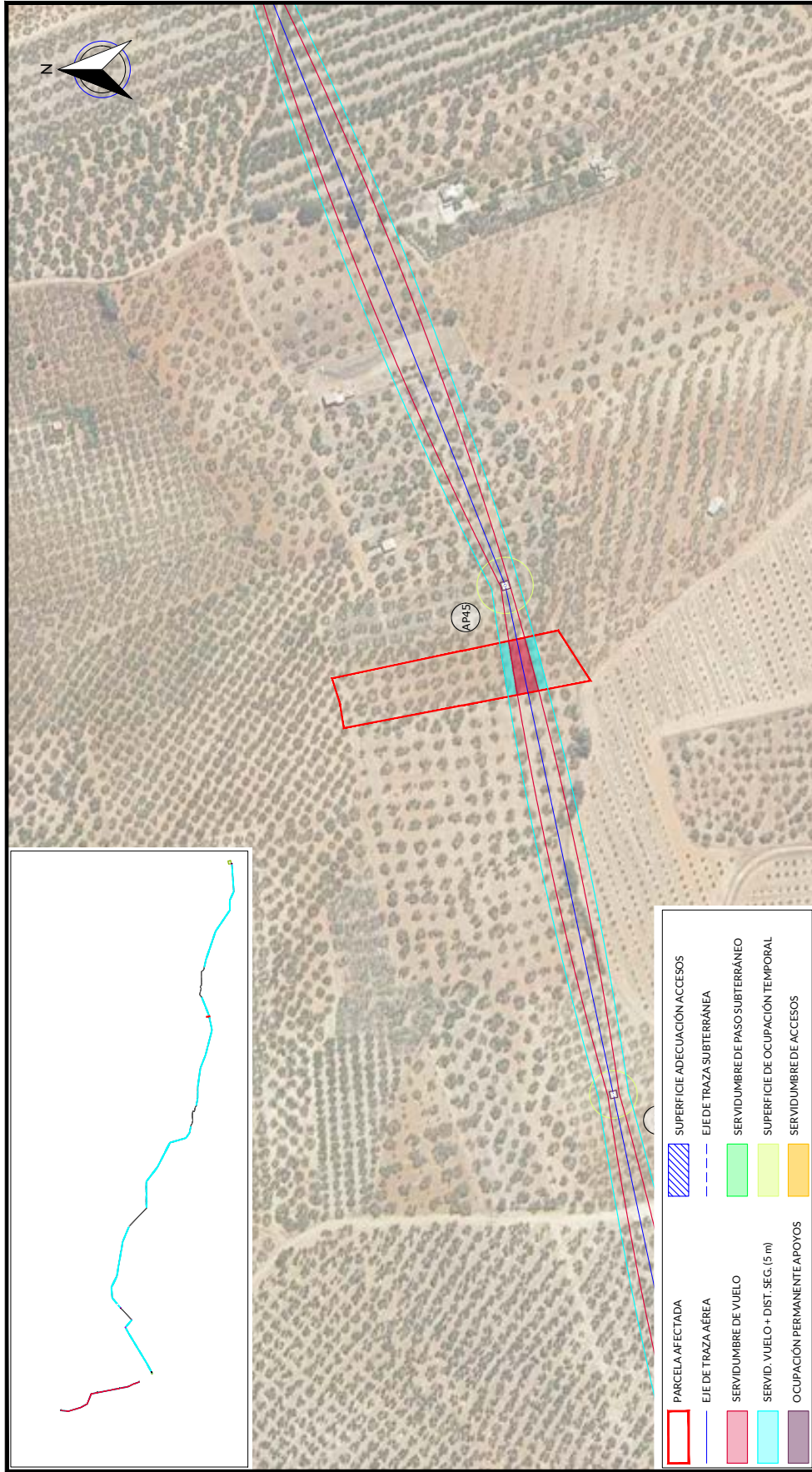
EYDETEC, es el único titular de todos los derechos de propiedad intelectual del presente documento. Todos los derechos están reservados y por tanto su contenido pertenece Únicamente a EYDETEC. El acceso a este documento no supondrá en forma alguna, licencia para su reproducción total o parcial, modificación, distribución que, en todo caso, estarán prohibidas salvo precepto y expreso consentimiento por escrito de EYDETEC. EYDETEC, no asumirá ninguna responsabilidad derivada del uso no autorizado del contenido del presente documento. Libro 01, Folio 140, Hoja SE-118477, Inscripción 1ª, provista del CIF B-90883779



	PARCELA AFECTADA		SUPERFICIE ADECUACION ACCESOS
	EJE DE TRAZA AEREA		SERVIDUMBRE DE PASO SUBTERRANEO
	SERVIDUMBRE DE VUELO		SUPERFICIE DE OCUPACION TEMPORAL
	SERVIDUMBRE DE VUELO + DIST. SEG. (5 m)		SERVIDUMBRE DE ACCESOS
	OCUPACION PERMANENTE APOYOS		

RELACION DE BIENES Y DERECHOS AFECTADOS POR ARCO 8- EXPTE 285.986																						
DATOS DE LA PARCELA CATASTRAL						AFECCION TRAMO AEREO						ACCESO PSF										
Nº de Elica segun proyecto	Titular	Dirección catastral	Término Municipal	Parcela	Pol.	Par.	Referencia Catastral	Superficie Catastral (m2)	Clasificación Catastral	Superficie de Uso Agrícola / Cultivo / Sprovestamiento	Apoyo	Superficie apoyo (m2)	Superficie Acceso al apoyo (m2)	Ocupación temporal (m2)	Longitud de canalización (m)	Servidumbre Permanente: Zona+ Superficie (m2)	Servidumbre Temporal Paso-Maquina+ Superficie apoyo (m2)	Servidumbre de paso (m2)	Piano Dominio (m2)			
P137	MACIAS ROMAN TERESA	Parcela 129 DEHUSILLA BARTOLO DE LA BOLLULLOS DE LA MITACION (SEVILLA)	BOLLULLOS DE LA MITACION	DEHUSILLA BARTOLO	23	129	41016A02300129	7949	Ratío: Macizo/ Olivos decaña			74.80	1.043.05	71117								
REV.	FECHA	DISCRICION		DIBUJADO	PROYECTADO	LVH.	D.S.F.	REVISADO	APROBADO	PROYECTO:		PSF ARCO 8- EXPTE 285.986		DENOMINACION:		AFECCION PARCELA P137		HOJA Nº:	REVISION:	ESCALA:	PROTECCION:	ORIGINAL:
00	MARZO-2023	EDICION INICIAL		LVH.	LVH.			LVH.	C.R.R.	I-20-024-BDW-03GUP		03		P137DE 01				00	1:2.000		A3	

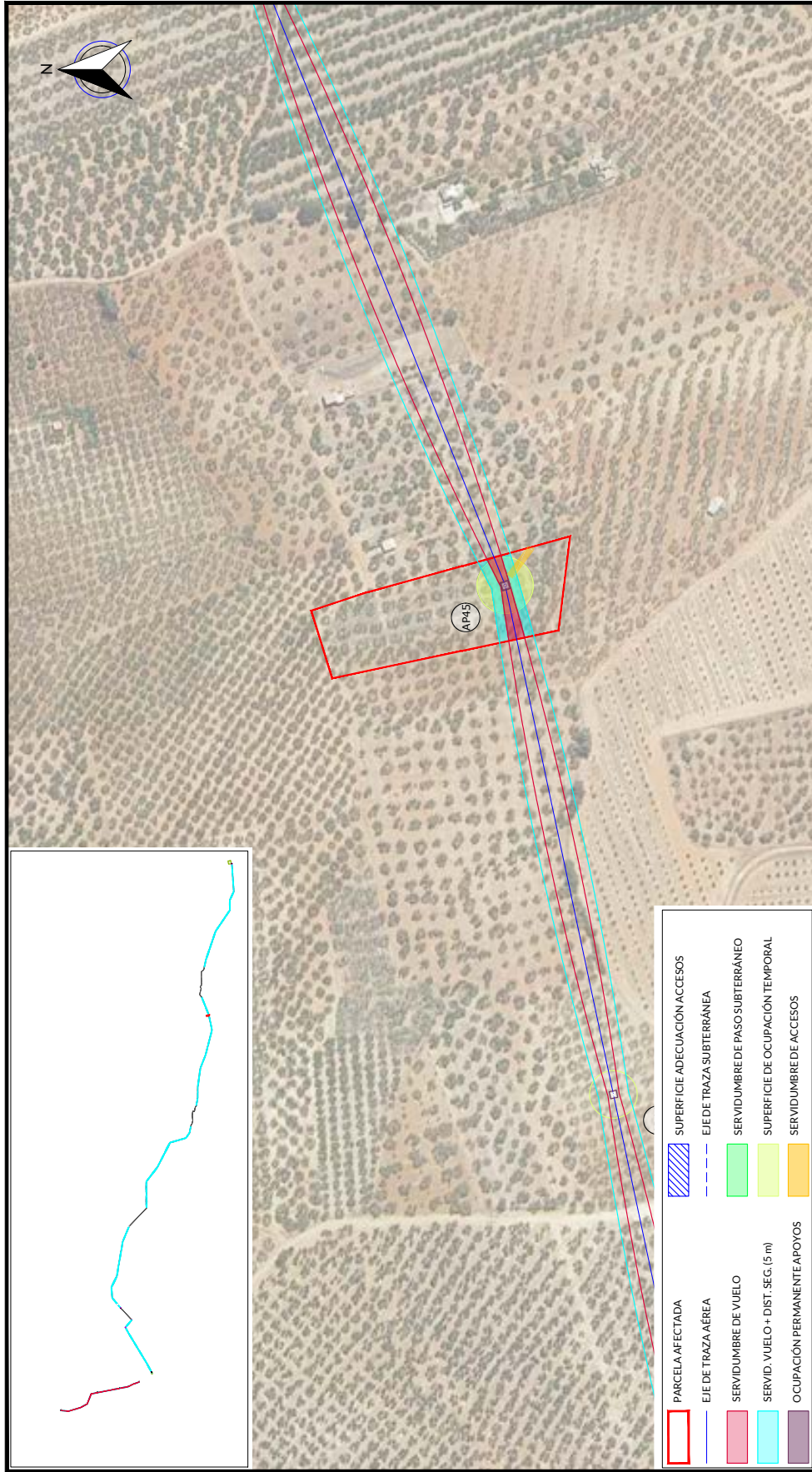




	PARCELA AFECTADA
	SUPERFICIE ADECUACIÓN ACCESOS
	EJE DE TRAZA SUBTERRÁNEA
	SERVIDUMBRE DE PASO SUBTERRÁNEO
	SUPERFICIE DE OCUPACIÓN TEMPORAL
	SERVIDUMBRE DE ACCESOS
	PARCELA AFECTADA
	SUPERFICIE ADECUACIÓN ACCESOS
	EJE DE TRAZA SUBTERRÁNEA
	SERVIDUMBRE DE PASO SUBTERRÁNEO
	SUPERFICIE DE OCUPACIÓN TEMPORAL
	SERVIDUMBRE DE ACCESOS

RELACION DE BIENES Y DERECHOS AFECTADOS POR ARCO 8- EXPT 285.986																							
Nº de Elica según proyecto	DATOS DE LA PARCELA CATASTRAL							AFECCION TRAMO AEREO							ACCESO PSF								
	Titular	Dirección catastral	Término Municipal	Parcela	Pol.	Par.	Definición Catastral	Superficie Catastral (m2)	Clasificación Catastral	Ratio: Matorral/Olivos de secano	Apoyo	Superficie apoyo (m2)	Longitud de vuelo (m)	Servidumbre Vuelo (m2)	Servidumbre Seguridad (m2)	Superficie Acceso al apoyo (m2)	Ocupación temporal (m2)	Longitud canalización (m)	Servidumbre Permanente: Zanjas+Superficie (m2)	Servidumbre Temporal Paso-Maquina+Superficie apoyo (m2)	Servidumbre de paso (m2)	Plano Dominio (m2)	
P138	ADAME GONZALEZ MANUEL	Polígono 23 Parcela 118 VALDEPARRULLO DE LA MITACION (SEVILLA)	BOLLULLOS DE LA MITACION	VALDEPARRULLO	23	118	41016A02300118	3623	Ratío: Matorral/Olivos de secano			29.06	293.51	291.00									
REV.	FECHA	DISCRICION																					
00	MARZO-2023	EDICION INICIAL																					
PROYECTO:		PSF ARCO 8- EXPT 285.986																					
DENOMINACION:		AFECCION PARCELA P138																					
FICHERO:		I-20-024-BDW-03GUP		Nº PLANO:		03		HOJA Nº:		P138DE 01		REVISION:		00		ESCALA:		1:2.000		PROTECCION:		ORIGINAL: A3	



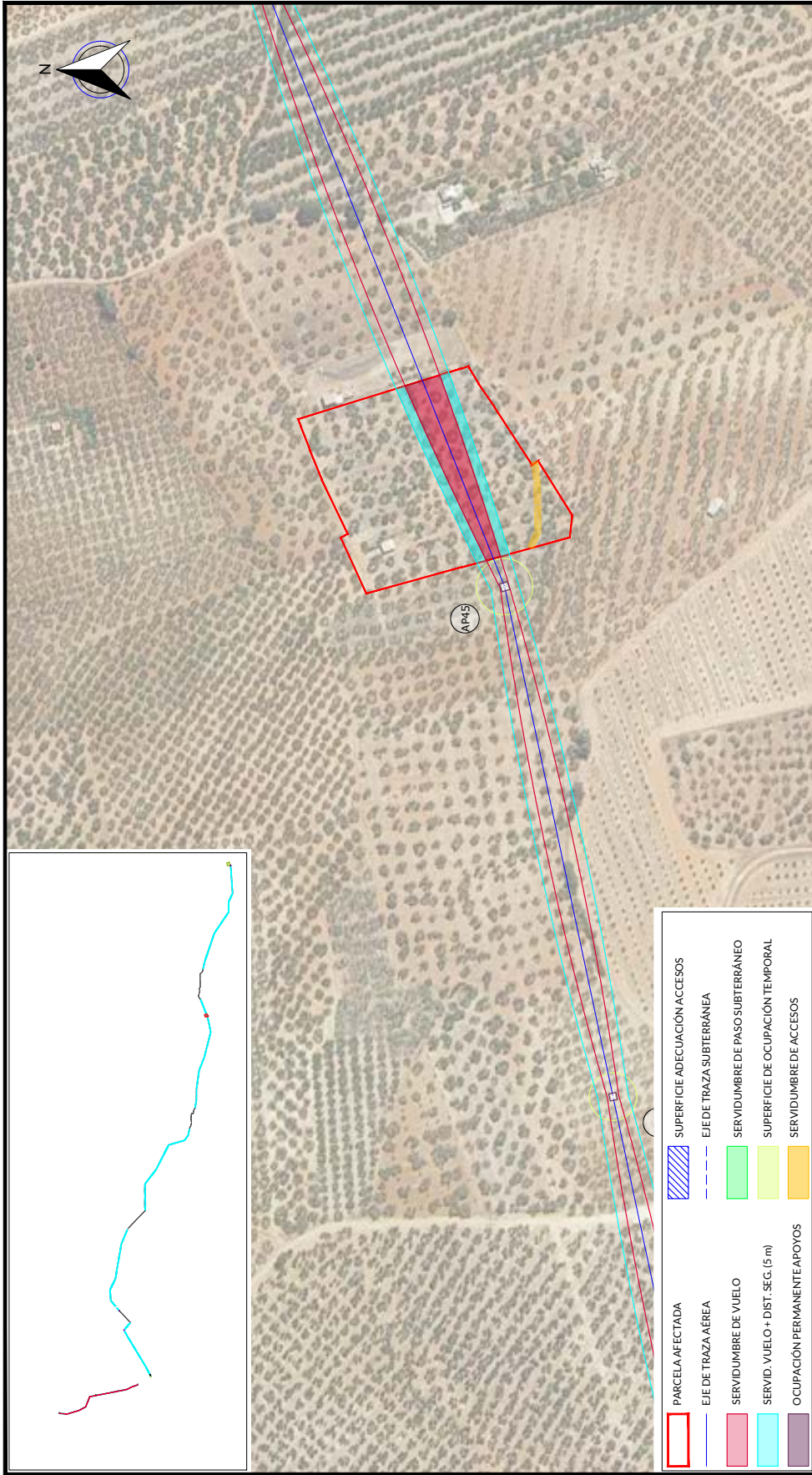


Parcela afectada	Eje de traza aérea	Servidumbre de paso subterráneo	Servidumbre de ocupación temporal	Ocupación permanente apoyos

RELACION DE BIENES Y DERECHOS AFECTADOS POR ARCO 8- EXPTE 285.986																											
DATOS DE LA PARCELA CATASTRAL					AFECCION TRAMO AEREO					AFECCION TRAMO SUBTERRANEO					ACCESO PSF												
Nº de Etica según proyecto	Titular	Dirección catastral	Término Municipal	Parcela	Pol.	Par.	Definición Catastral	Superficie Catastral (m2)	Clase / Uso principal / Cultivo-sproestamiento	Apoyo	Superficie apoyos (m2)	Longitud de vuelo (m)	Servidumbre Vuelo (m2)	Servidumbre Seguridad (m2)	Superficie Acceso al apoyo (m2)	Ocupación temporal (m2)	Longitud de canalización (m)	Servidumbre Permanente Zanja+ Servidumbre Superficie (m2)	Servidumbre Temporal Paso-Maquina+ Superficie apoyo (m2)	Servidumbre de paso (m2)	Plano Dominio (m2)						
P139	GUTIERREZ MERINO FELISA GUTIERREZ MERINO MANUEL GUTIERREZ MERINO FRANCISCO	Parcela 29 Parcela 9 DEHESILLA BARTOLO DE LA MITACION (SEVILLA)	BOLLULLOS DE LA MITACION (SEVILLA)	DEHESILLA BARTOLO	23	9	41016A02300009	5697	Ratío: Olivo/ Olivos secano	AP45	2007	45,28	297,28	454,07	77,20	700											
REV.	FECHA	DISCRICION		PROYECTADO	DIBUJADO	REVISADO	APROBADO	PROYECTO:																			
00	MARZO-2023	EDICION INICIAL		LV.H.	D.S.F.	LV.H.	C.R.R.	PSF ARCO 8- EXPTE 285.986																			
				DENOMINACION:				AFECCION PARCELA P139																			
				FICHERO:				Nº PLANO:				REVISION:				ESCALA:				PROTECCION:				ORIGINAL:			
				I-20-024-BDW-03GUP				03				00				1:2.000				A3							
				P139DE 01																							



EYDETEC, es el único titular de todos los derechos de propiedad intelectual del presente documento. Todos los derechos están reservados y por tanto su contenido pertenece única y exclusivamente a EYDETEC. El acceso a este documento no supondrá en forma alguna, licencia para su reproducción total o parcial, modificación o distribución que, en todo caso, estarán prohibidas salvo previo y expreso consentimiento por escrito de EYDETEC. EYDETEC, no asumirá ninguna responsabilidad derivada del uso no autorizado del contenido del presente documento. ENERGIYA Y DESARROLLO TECNOLÓGICO, S.L. inscrita en el Registro Mercantil de Sevilla, al tomo 6579, Libro 0, Folio 140, Hoja SE-118471, inscripción 1ª, provincia del CIF B-90883779

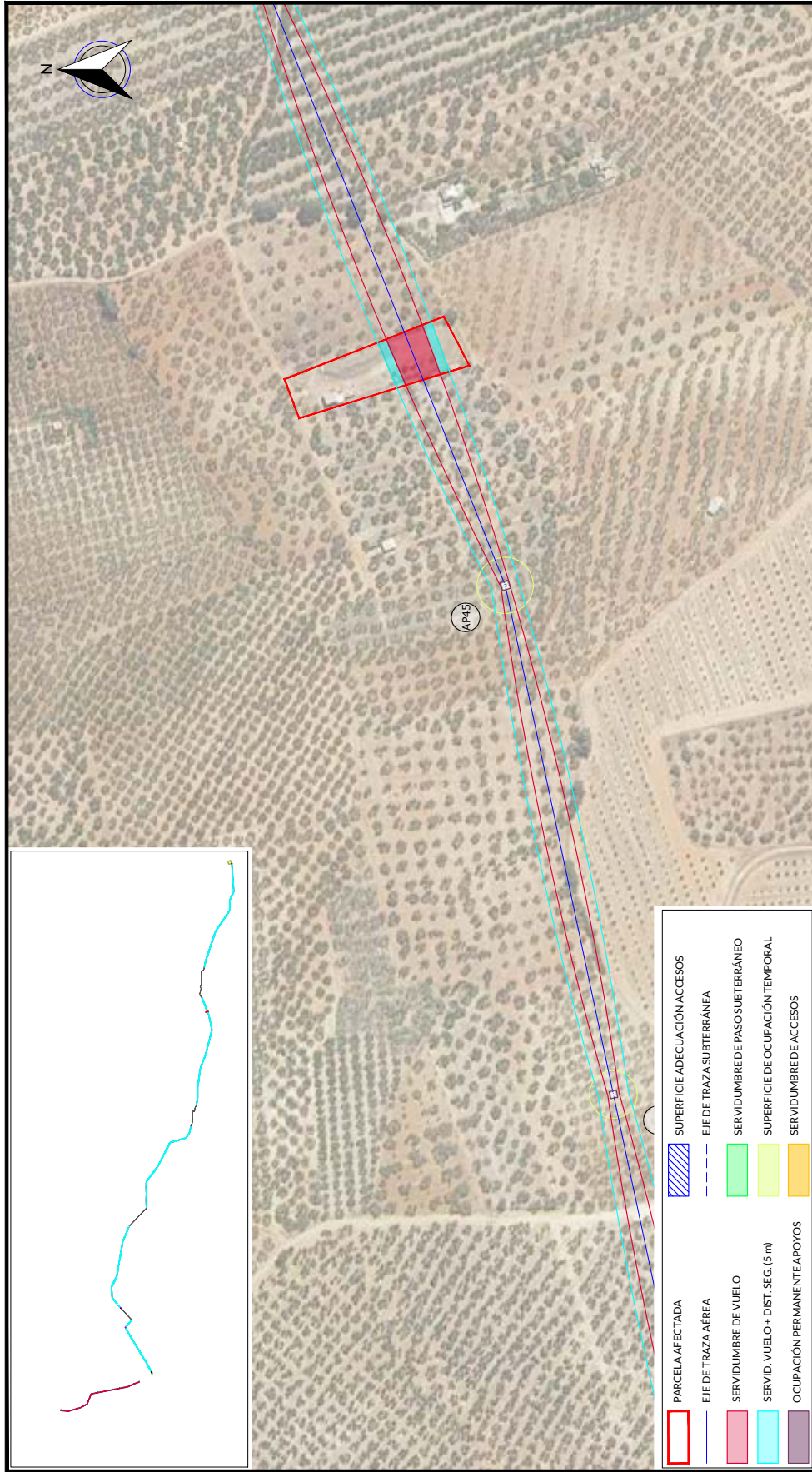


**LEGENDA**

- PARCELA AFECTADA
- EJE DE TRAZA AÉREA
- SERVIDUMBRE DE VUELO
- SERVID. VUELO + DIST. SEG. (5 m)
- OCCUPACIÓN PERMANENTE APOYOS
- SUPERFICIE ADECUACIÓN ACCESOS
- EJE DE TRAZA SUBTERRÁNEA
- SERVIDUMBRE DE PASO SUBTERRÁNEO
- SUPERFICIE DE OCUPACIÓN TEMPORAL
- SERVIDUMBRE DE ACCESOS

RELACION DE BIENES Y DERECHOS AFECTADOS POR ARCO 8- EXPTE 285.986																							
DATOS DE LA PARCELA CATASTRAL						AFECCION TRAMO AEREO						ACCESO PSF											
Nº de Etica según proyecto	Titular	Dirección catastral	Término Municipal	Parcela	Pol.	Par.	Referencia Catastral	Superficie Catastral (m2)	Cesr / Uso agrícola / Cultivo aprovechamiento	Apoyo	Superficie apoyo (m2)	Longitud de vuelo (m)	Servidumbre Vuelo (m2)	Servidumbre Seguridad (m2)	Superficie Acceso al apoyo (m2)	Ocupación temporal (m2)	Longitud de canalización (m)	Servidumbre Permanente Zanjas+ Superficie Superior (m2)	Servidumbre Temporal Paso-Maquina+ Superficie superior (m2)	Servidumbre de paso (m2)	Plano Dominio (m2)		
P140	RIVAS FERNANDEZ ANDRES	Párrafo 2º de la Ley 1/1987 (BOJ) DE LA MITACION (SEVILLA)	BOLLULLOS DE LA MITACION (SEVILLA)	DE LAS BARRIOLO	23	10	41016A02300010	10.693	Ratío: Maní/ Olivos deca		18800	10153	1.442,50	1.017,04	18800								
REV	FECHA	DISCRICION		PROYECTADO		DIBUJADO		REVISADO		PROYECTO:		Nº PLANO:		HOJA Nº:		REVISION:		ESCALA:		PROTECCION:		ORIGINAL:	
00	MARZO-2023	EDICION INICIAL		LVH.		D.S.F.		LVH.		PSF ARCO 8- EXPTE 285.986		03		P140DE 01		00		1:2.000		☐		A3	
DENOMINACION: AFECCION PARCELA P140																							





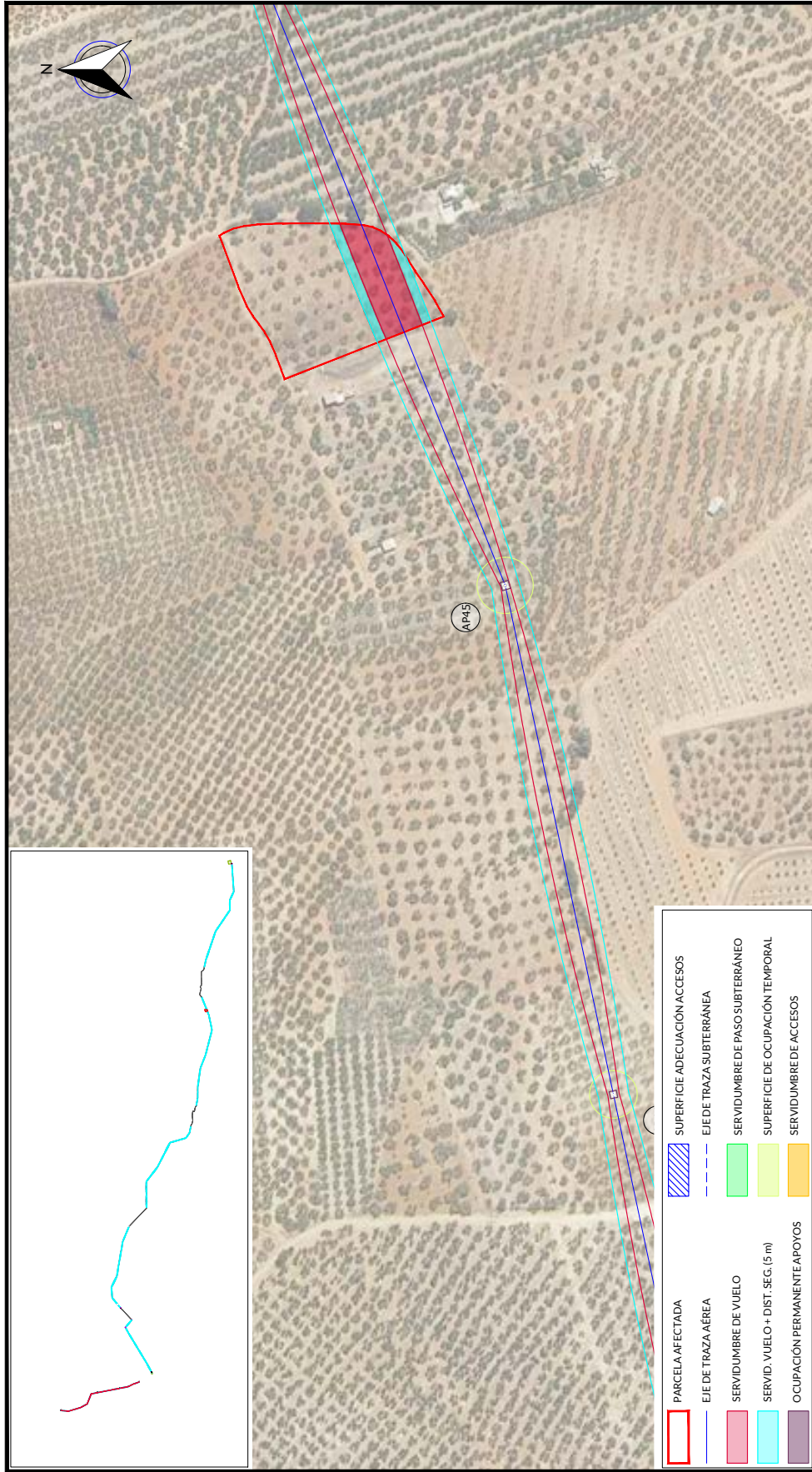
	PARCELA AFECTADA
	EJE DE TRAZA AÉREA
	SERVIDUMBRE DE VUELO
	SERVIDUMBRE DE PASO SUBTERRÁNEO
	SERVIDUMBRE DE OCUPACIÓN TEMPORAL
	SUPERFICIE ADECUACIÓN ACCESOS
	EJE DE TRAZA SUBTERRÁNEA
	SERVIDUMBRE DE PASO SUBTERRÁNEO
	SUPERFICIE DE OCUPACIÓN TEMPORAL
	SERVIDUMBRE DE ACCESOS

RELACION DE BIENES Y DERECHOS AFECTADOS POR ARCOS 8- EXPT 285.986																							
DATOS DE LA PARCELA CATASTRAL					AFECCION TRAMO AEREO					AFECCION TRAMO SUBTERRANEO					ACCESO PSF								
Nº de Etica según proyecto	Titular	Dirección catastral	Término Municipal	Parcela	Pol.	Par.	Referencia Catastral	Superficie Catastral (m2)	Ciudad / Uso agrícola / Cultivo-sproestamiento	Apoyo	Superficie apoyo (m2)	Longitud de vuelo (m)	Servidumbre Vuelo (m2)	Servidumbre Seguridad (m2)	Superficie Acceso al apoyo (m2)	Ocupación temporal (m2)	Longitud de canalización (m)	Servidumbre Permanente: Zanjas+ Superficie (m2)	Servidumbre Temporal Paso-Maquina+ Superficie apoyo (m2)	Servidumbre de paso (m2)	Plano Dominio (m2)		
P141	ARCOS PEREJON PEDRO	Párrafo 2º (Párrafo 1º) DE HEVILLA BARTOLO DE LA MITACION (SEVILLA)	BOLLULLOS DE LA MITACION	DE HEVILLA BARTOLO	23	11	41016A02300011	2374	Ratío: Maiz/ Olivos secano			27,27	543,04	27,280									
REV.	FECHA	DISCRICION		PROYECTADO	DIBUJADO	REVISADO	PROYECTO	PROYECTO:		PSF ARCO 8- EXPT 285.986		Nº PLANO:		P141DE 01		HOLA Nº:		P141DE 01		FICHERO:		I-20-024-BDW-03GUP	
00	MARZO-2023	EDICION INICIAL		LV.H.	D.S.F.	LV.H.	C.R.R.	DENOMINACION:		AFECCION PARCELA P141		Nº PLANO:		03		ESCALA:		1:2.000		PROTECCION:		ORIGINAL: A3	



EYDETEC, es el único titular de todos los derechos de propiedad intelectual del presente documento. Todos los derechos están reservados y por tanto su contenido pertenece única y exclusivamente a EYDETEC. El acceso a este documento no supondrá en forma alguna, licencia para su reproducción total o parcial, modificación o distribución que, en todo caso, estarán prohibidas salvo previo y expreso consentimiento por escrito de EYDETEC. EYDETEC, no asumirá ninguna responsabilidad derivada del uso no autorizado del contenido del presente documento. Libro 01, Folio 140, Hoja SE-118477, Inscripción 1ª, provista del CIF B-90883779



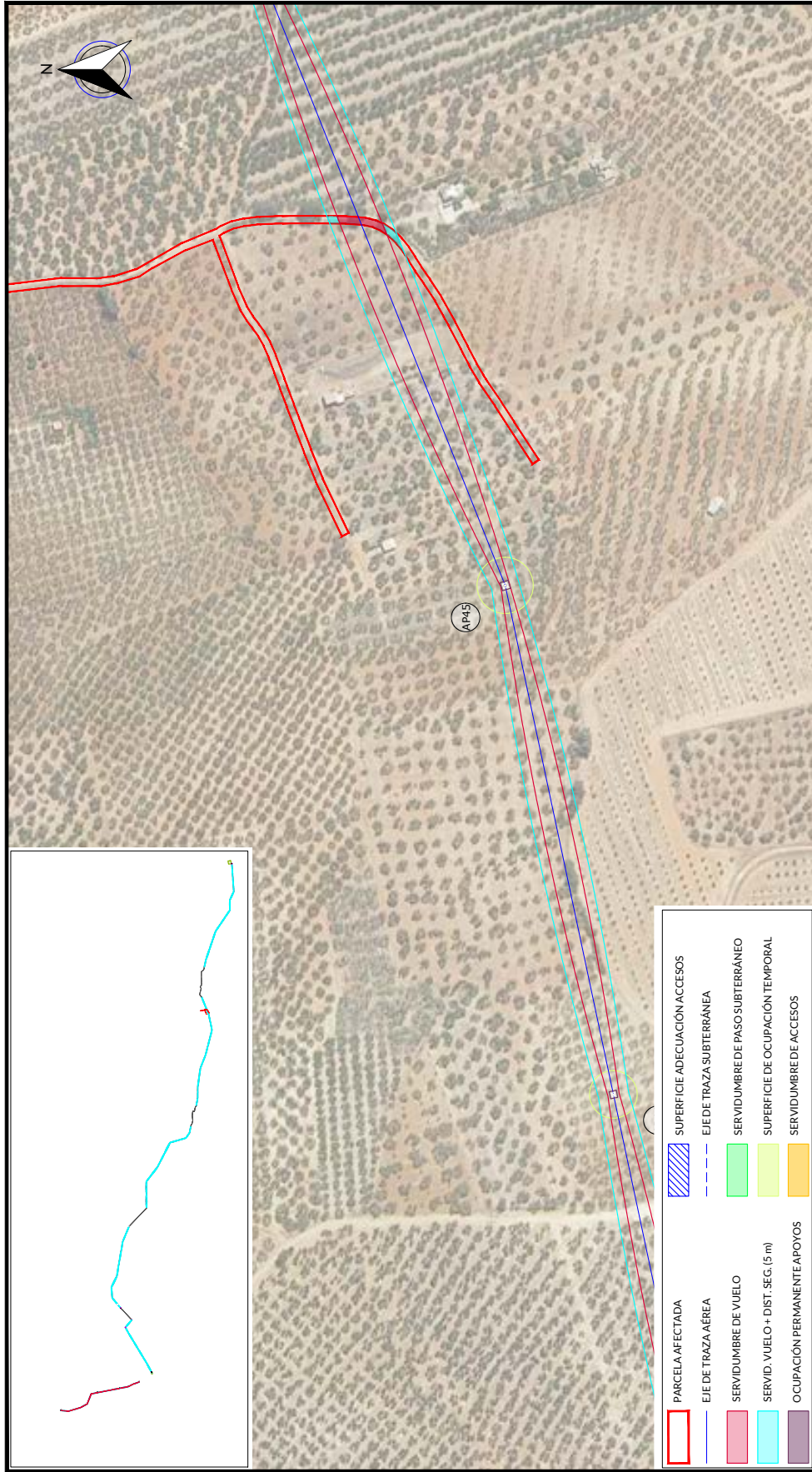


	PARCELA AFECTADA
	SUPERFICIE ADECUACIÓN ACCESOS
	EJE DE TRAZA SUBTERRÁNEA
	SERVIDUMBRE DE PASO SUBTERRÁNEO
	SUPERFICIE DE OCUPACIÓN TEMPORAL
	SERVIDUMBRE DE ACCESOS
	PARCELA AFECTADA
	EJE DE TRAZA AÉREA
	SERVIDUMBRE DE VUELO
	SERVID. VUELO + DIST. SEG. (5 m)
	OCUPACIÓN PERMANENTE APOYOS

RELACION DE BIENES Y DERECHOS AFECTADOS POR ARCO 8- EXPTE 285.986																											
DATOS DE LA PARCELA CATASTRAL					AFECCION TRAMO AEREO					AFECCION TRAMO SUBTERRANEO					ACCESO PSF												
Nº de Elica según proyecto	Titular	Dirección catastral	Término Municipal	Parcela	Pol.	Par.	Referencia Catastral	Superficie Catastral (m2)	Clas. / Uso principal / Cultivo-sproestamiento	Apoyo	Superficie apoyo (m2)	Longitud de vuelo (m)	Servidumbre Vuelo (m2)	Servidumbre Seguridad (m2)	Superficie Acceso al apoyo (m2)	Ocupación temporal (m2)	Longitud de canalización (m)	Servidumbre Permanente: Zona+ Servidumbre Superficie (m2)	Servidumbre Temporal Paso-Maquina+ Superficie apoyo (m2)	Servidumbre de paso (m2)	Plano Dominio (m2)						
P142	GALERO BARRAGAN JOSE MANUEL	Párrafo 2º (Párrafo 1º) DE HEVILLA BARTOLOMEO DE LA MITACION (SEVILLA)	BOLLULLOS DE LA MITACION (SEVILLA)	DE HEVILLA BARTOLO	23	12	41016A02300012	6,307	Ratío: Maní/ Olivos secano		61,32	1276,44	56504														
REV.	FECHA	DISCRIPCIÓN		PROYECTADO	DIBUJADO	REVISADO	PROYECTO																				
00	MARZO-2023	EDICIÓN INICIAL		LVH.	D.S.F.	LVH.	C.R.R.	PSF ARCO 8- EXPTE 285.986																			
				DENOMINACIÓN:				AFECCION PARCELA P142																			
				FICHERO:				Nº PLANO:				REVISIÓN:				ESCALA:				PROTECCIÓN:				ORIGINAL:			
				I-20-024-BDW-03GUP				03				P142DE 01				00				1:2.000				ORIGINAL: A3			



EYDETEC, es el único titular de todos los derechos de propiedad intelectual del presente documento. Todos los derechos están reservados y por tanto su contenido pertenece única y exclusivamente a EYDETEC. El acceso a este documento no supondrá en forma alguna, licencia para su reproducción total o parcial, modificación o distribución que, en todo caso, estarán prohibidas salvo previo y expreso consentimiento por escrito de EYDETEC. EYDETEC, no asumirá ninguna responsabilidad derivada del uso no autorizado del contenido del presente documento. ENRIQUETA Y DESARROLLO TECNOLÓGICO, S.L. inscrita en el Registro Mercantil de Sevilla, al tomo 6579, Libro 0, Folio 140, Hoja SE-118471, inscripción 1ª, provista del CIF B-90883779



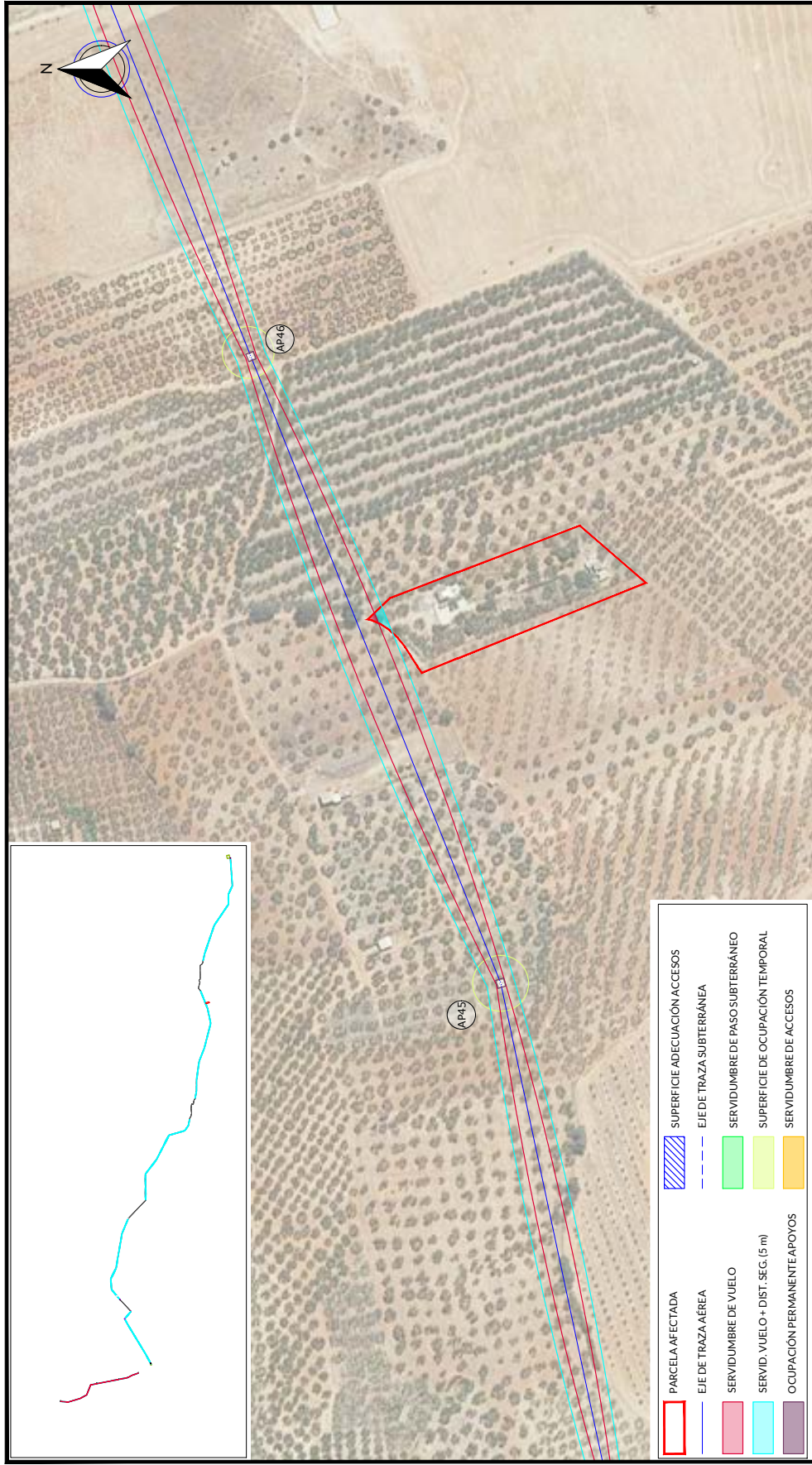
**LEGENDA**

- PARCELA AFECTADA
- EJE DE TRAZA AÉREA
- SERVIDUMBRE DE VUELO
- SERVIDUMBRE DE PASO SUBTERRÁNEO
- SERVIDUMBRE DE OCUPACIÓN TEMPORAL
- SERVIDUMBRE DE ACCESOS
- SUPERFICIE ADECUACIÓN ACCESOS
- SUPERFICIE DE TRAZA SUBTERRÁNEA
- SERVIDUMBRE DE PASO SUBTERRÁNEO
- SUPERFICIE DE OCUPACIÓN TEMPORAL
- SERVIDUMBRE DE ACCESOS

RELACION DE BIENES Y DERECHOS AFECTADOS POR ARCO 8- EXPTE 285.986																						
DATOS DE LA PARCELA CATASTRAL					AFECCION TRAMO AEREO					ACCESO PSF												
Nº de Elica según proyecto	Titular	Dirección catastral	Término Municipal	Paraje	Pol.	Par.	Referencia Catastral	Superficie Catastral (m2)	Clase / Uso principal / Cultivo aprovechamiento	Apoyo	Superficie apoyo (m2)	Longitud de vuelo (m)	Servidumbre Vuelo (m2)	Servidumbre Seguridad (m2)	Superficie Acceso al apoyo (m2)	Ocupación temporal (m2)	Longitud de canalización (m)	Servidumbre Permanente Zanja+ Superficie Superior (m2)	Servidumbre Temporal Paso-Máquina+ Superficie superior (m2)	Superficie de paso (m2)	Plano Dominio (m2)	
P143	AYUNTAMIENTO DE BOLLULLOS DE LA MITACION	Pedimen 20 Parcelas 6008 CAMINO DE LA BOLLULLOS DE LA MITACION (SEVILLA)	BOLLULLOS DE LA MITACION	CAMINO	23	9008	41016A02309008	2318	Rótulo /Agrozo/ Vial de comunicación de dominio publico			4,31	300,22	66,19								
REV	FECHA	DISCRICION		PROYECTADO	DIBUJADO	REVISADO	ARROBADO	PROYECTO:														
00	MARZO-2023	EDICION INICIAL		LV.H.	D.S.F.	LV.H.	C.R.R.	PSF ARCO 8- EXPTE 285.986														
								DENOMINACION:														
								AFECCION PARCELA P143														
								FICHERO: I-20-024-BDW-03GUP														
								Nº PLANO: 03														
								HOJA Nº: P143DE 01														
								REVISION: 00														
								ESCALA: 1:2.000														
								PROTECCION: ORIGINAL														
								ORIGINAL: A3														



EYDETEC, es el único titular de todos los derechos de propiedad intelectual del presente documento. Todos los derechos están reservados y por tanto su contenido pertenece única y exclusivamente a EYDETEC. El acceso a este documento no supondrá en forma alguna, licencia para su reproducción total o parcial, modificación o distribución que, en todo caso, estarán prohibidas salvo previo y expreso consentimiento por escrito de EYDETEC. EYDETEC, no asumirá ninguna responsabilidad derivada del uso no autorizado del contenido del presente documento. ENERGIYA Y DESARROLLO TECNOLÓGICO, S.L. inscrita en el Registro Mercantil de Sevilla, al tomo 6579, Libro 0, Folio 140, Hspg SE-118471, inscripción 1ª, provista del CIF B-90883779

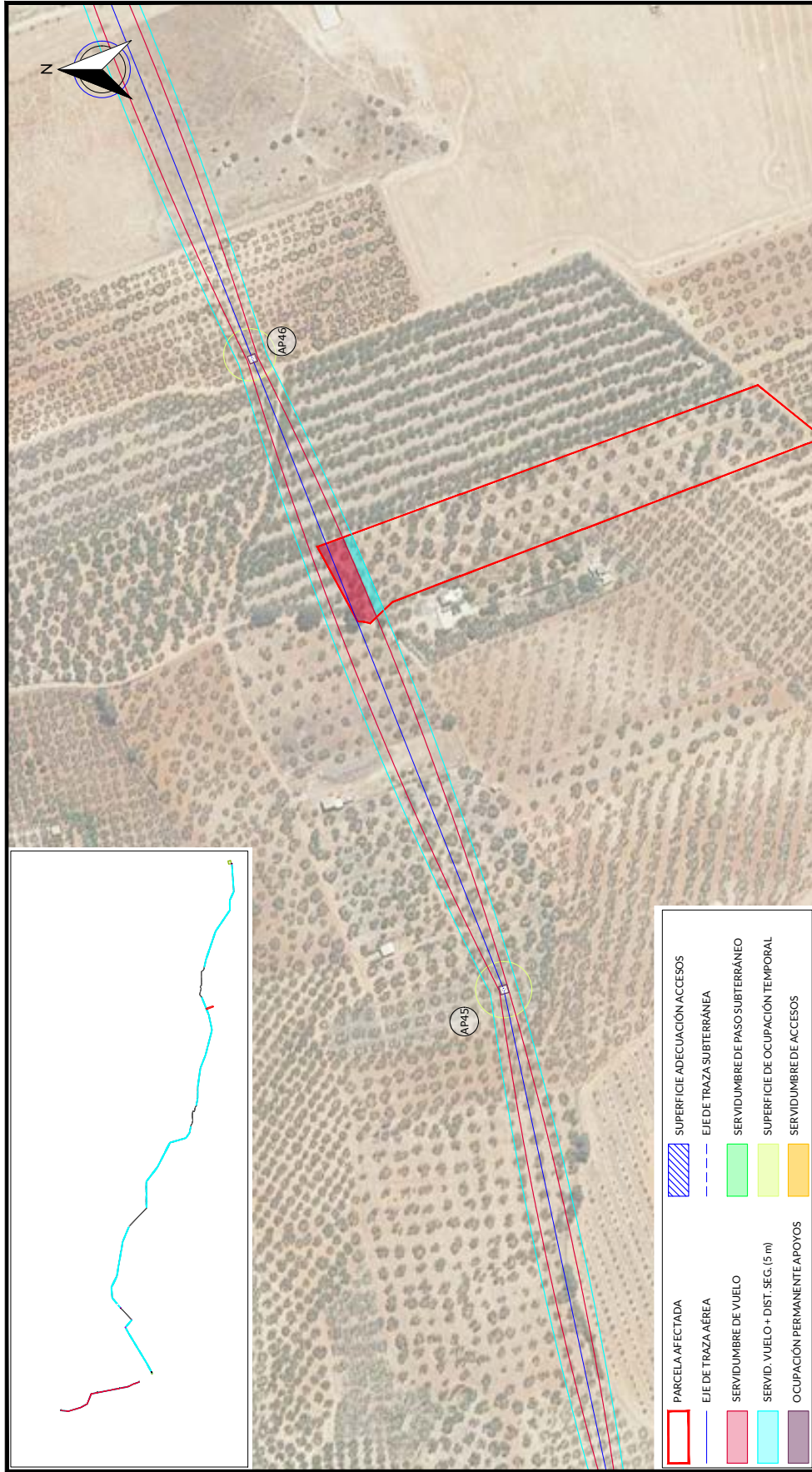


PARCELA AFECTADA		SUPERFICIE ADECUACIÓN ACCESOS	
<span style="border: 2px solid red; display: inline-block; width: 15px; height: 10px;"></span>	PARCELA AFECTADA	<span style="border-bottom: 2px dashed blue; width: 20px; display: inline-block;"></span>	SUPERFICIE ADECUACIÓN ACCESOS
<span style="border-bottom: 2px solid blue; width: 20px; display: inline-block;"></span>	EJE DE TRAZA AÉREA	<span style="border: 2px solid green; width: 20px; height: 10px; display: inline-block;"></span>	EJE DE TRAZA SUBTERRÁNEA
<span style="border: 2px solid cyan; width: 20px; height: 10px; display: inline-block;"></span>	SERVIDUMBRE DE VUELO	<span style="border: 2px solid purple; width: 20px; height: 10px; display: inline-block;"></span>	SERVIDUMBRE DE PASO SUBTERRÁNEO
<span style="border: 2px solid purple; width: 20px; height: 10px; display: inline-block;"></span>	SERVIDUMBRE DE VUELO + DIST. SEG. (5 m)	<span style="border: 2px solid yellow; width: 20px; height: 10px; display: inline-block;"></span>	SUPERFICIE DE OCUPACIÓN TEMPORAL
<span style="border: 2px solid yellow; width: 20px; height: 10px; display: inline-block;"></span>	OCUPACIÓN PERMANENTE APOYOS	<span style="border: 2px solid orange; width: 20px; height: 10px; display: inline-block;"></span>	SERVIDUMBRE DE ACCESOS

RELACION DE BIENES Y DERECHOS AFECTADOS POR ARCO 8- EXPTE 285.986																								
DATOS DE LA PARCELA CATASTRAL				AFECCIÓN TRAMO AÉREO				AFECCIÓN TRAMO SUBTERRÁNEO				ACCESO PSF												
Nº de Elica según proyecto	Titular	Dirección catastral	Término Municipal	Parcela	Pol.	Par.	Referencia Catastral	Superficie Catastral (m2)	Clase / Uso parcelar / Cultivo aprovechamiento	Apoyo	Superficie apoyo (m2)	Longitud de vuelo (m)	Superficie Vuelo (m2)	Superficie Seguridad (m2)	Superficie Acceso apoyo (m2)	Ocupación temporal (m2)	Longitud canalización (m)	Superficie Zona+ Seguridad (m2)	Superficie Permanente Zona+ Seguridad (m2)	Servidumbre Paso-Máquina+ Superficie apoyo (m2)	Servidumbre Temporal Paso-Máquina+ Superficie apoyo (m2)	Superficie de paso (m2)	Plano Dominio (m2)	
P144	MAYA SANCHEZ ANSEL TREMADO MARQUESI SABEL	Poligono 20 Parcela 135 DE HUELVA BARTOLO DE LA MITACION (SEVILLA)	BOLLULLOS DE LA MITACION (SEVILLA)	DE HUELVA BARTOLO	23	135	41036A02300135	5242	Ratío / Matorral / Olivos secano			12,29	50,88											
REV.	FECHA	DISCRIPCIÓN		PROYECTADO	DIBUJADO	REVISADO	APROBADO	PROYECTO:																
00	MARZO-2023	EDICIÓN INICIAL		LV.H.	D.S.F.	LV.H.	C.R.R.	PSF ARCO 8- EXPTE 285.986																
								DENOMINACIÓN:																
								AFECCIÓN PARCELA P144																
								FICHERO: I-20-024-BDW-03GUP																
								Nº PLANO: 03																
								HOJA Nº: P144DE 01																
								REVISIÓN: 00																
								ESCALA: 1:2.000																
								PROTECCIÓN: ORIGINAL																
								AS																



EYDETEC, es el único titular de todos los derechos de propiedad intelectual del presente documento. Todos los derechos están reservados y por tanto su contenido pertenece íntegramente a EYDETEC. El acceso a este documento no supone ni garantiza su reproducción total o parcial, modificación o distribución que, en todo caso, estarán prohibidas salvo previo y expreso consentimiento por escrito de EYDETEC. EYDETEC, no asumirá ninguna responsabilidad derivada del uso no autorizado del contenido del presente documento. ENERJIA Y DESARROLLO TECNOLÓGICO. S.L. inscrita en el Registro Mercantil de Sevilla, al tomo 6579, Libro 0, Folio 140, Hoja SE-118471, inscripción 1ª, provincia del CIF B-90883779

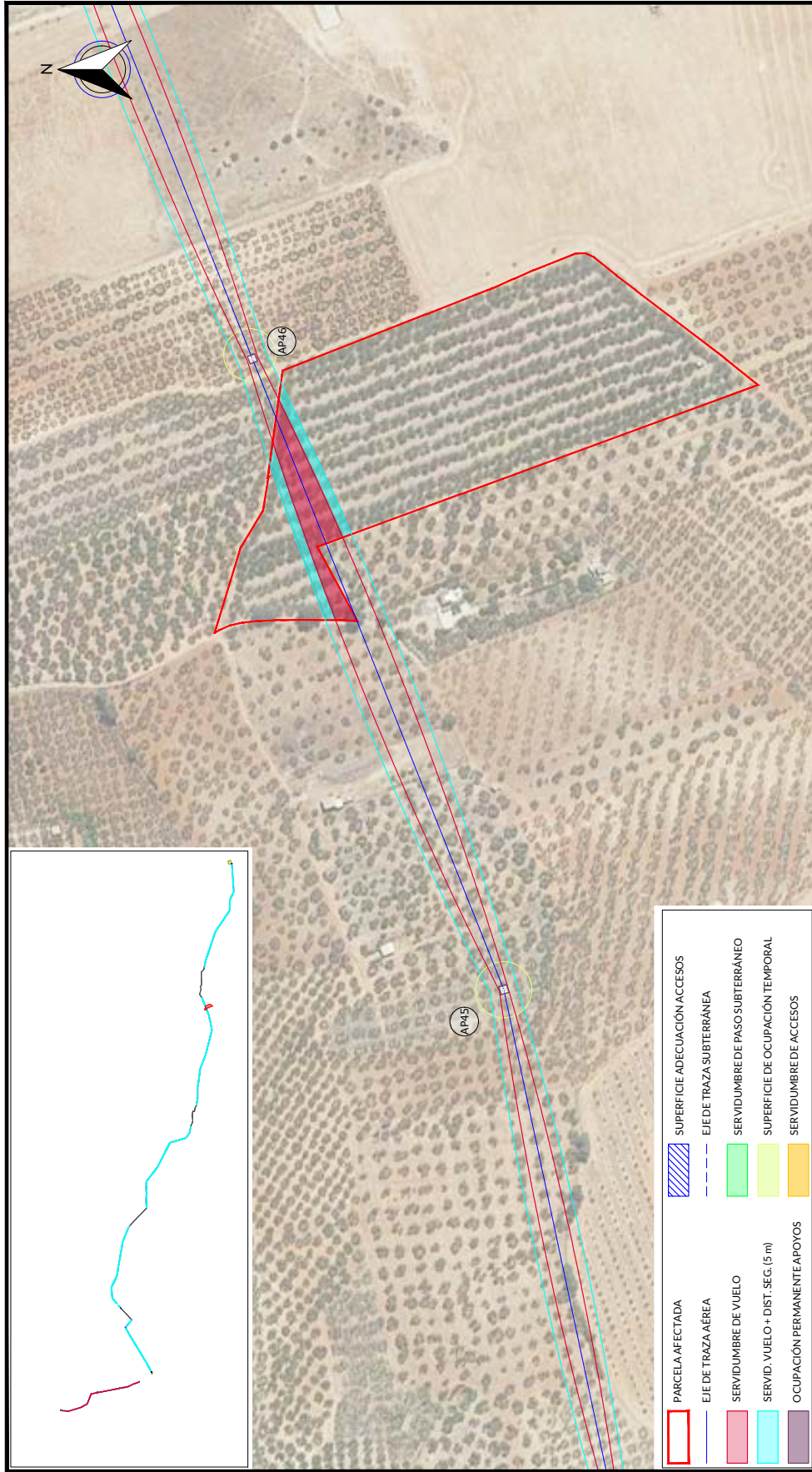


PARCELA AFECTADA		SUPERFICIE ADECUACIÓN ACCESOS	
[Red Box]	PARCELA AFECTADA	[Blue Hatched Box]	SUPERFICIE ADECUACIÓN ACCESOS
[Blue Line]	EJE DE TRAZA AÉREA	[Blue Dashed Line]	EJE DE TRAZA SUBTERRÁNEA
[Green Box]	SERVIDUMBRE DE VUELO	[Green Box]	SERVIDUMBRE DE PASO SUBTERRÁNEO
[Cyan Box]	SERVID. VUELO + DIST. SEG. (5 m)	[Cyan Box]	SUPERFICIE DE OCUPACIÓN TEMPORAL
[Purple Box]	OCUPACIÓN PERMANENTE APOYOS	[Purple Box]	SERVIDUMBRE DE ACCESOS

RELACION DE BIENES Y DERECHOS AFECTADOS POR ARCO 8- EXPTE 285.986																						
DATOS DE LA PARCELA CATASTRAL				AFECCION TRAMO AEREO				AFECCION TRAMO SUBTERRANEO				ACCESO PSF										
Nº de Elica según proyecto	Titular	Dirección catastral	Término Municipal	Parcela	Pol.	Par.	Referencia Catastral	Superficie Catastral (m2)	Clase / Uso parcelar / Cultivo aprovechamiento	Apoyo	Superficie apoyo (m2)	Longitud de vuelo (m)	Superficie vuelo (m2)	Superficie Seguridad (m2)	Superficie Acceso apoyo (m2)	Ocupación temporal (m2)	Longitud canalización (m)	Servidumbre Permanente: Zona+ Superficie (m2)	Servidumbre Temporal Paso-Máquina+ Superficie (m2)	Superficie de paso (m2)	Plano Dominio (m2)	
P145	VELA LOPEZ TEODORA	Religión 22 Parcela 134 DE HUELVA BARTOLO DE LA MITACION (SEVILLA)	BOLLULLOS DE LA MITACION (SEVILLA)	DE HUELVA BARTOLO	23	136	41016A02300136	10,367	Ratío / Matorral / Olivos secano		44,55	570,73	224,71									
REV.	FECHA	DISCRIPCIÓN		PROYECTADO	DIBUJADO	REVISADO	APROBADO	PROYECTO:														
00	MARZO-2023	EDICIÓN INICIAL		LV.H.	D.S.F.	LV.H.	C.R.R.	PSF ARCO 8- EXPTE 285.986														
								DENOMINACIÓN:														
								AFECCION PARCELA P145														
								FICHERO: I-20-024-BDW-03GUP														
								Nº PLANO: 03														
								HOJA Nº: P145DE 01														
								REVISIÓN: 00														
								ESCALA: 1:2.000														
								PROTECCIÓN: ORIGINAL														
								AS														



EYDETEC, es el único titular de todos los derechos de propiedad intelectual del presente documento. Todos los derechos están reservados y por tanto su contenido pertenece única y exclusivamente a EYDETEC. El acceso a este documento no supondrá en forma alguna, licencia para su reproducción total o parcial, modificación o distribución que, en todo caso, estarán prohibidas salvo previo y expreso consentimiento por escrito de EYDETEC. EYDETEC, no asumirá ninguna responsabilidad derivada del uso no autorizado del contenido del presente documento. ENERGIAS Y DESARROLLO TECNOLÓGICO, S.L. inscrita en el Registro Mercantil de Sevilla, al tomo 6579, Libro 0, Folio 140, Hoja SE-118471, inscripción 1ª, provincia del CIF B-90883779

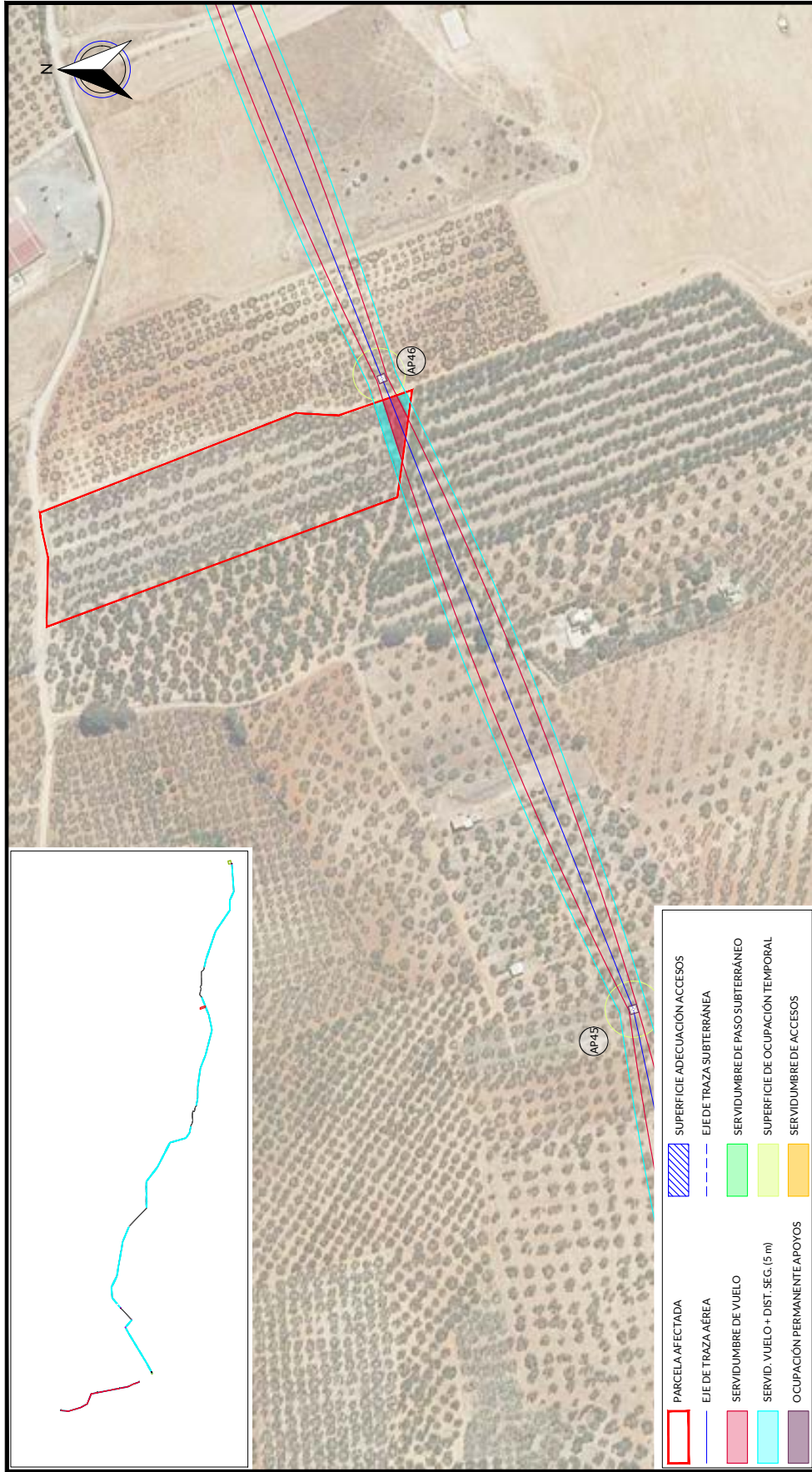


	PARCELA AFECTADA
	EJE DE TRAZA AÉREA
	SERVIDUMBRE DE PASO SUBTERRÁNEO
	SERVIDUMBRE DE OCUPACIÓN TEMPORAL
	SERVIDUMBRE DE ACCESOS

RELACION DE BIENES Y DERECHOS AFECTADOS POR ARCO 8- EXPTE 285.986																						
DATOS DE LA PARCELA CATASTRAL					AFECCION TRAMO AEREO					AFECCION TRAMO SUBTERRANEO					ACCESO PSF							
Nº de Elica según proyecto	Titular	Dirección catastral	Término Municipal	Parcela	Pol.	Par.	Referencia Catastral	Superficie Catastral (m2)	Clase / Uso parcelar / Cultivo aprovechamiento	Apoyo	Superficie apoyo (m2)	Longitud de vuelo (m)	Servidumbre Vuelo (m2)	Servidumbre Seguridad (m2)	Superficie Acceso al apoyo (m2)	Ocupación temporal (m2)	Longitud canalización (m)	Servidumbre Permanente Zanjas+Superficie (m2)	Servidumbre Temporal Paso-Máquina+Superficie (m2)	Servidumbre de paso (m2)	Plano Dominio (m2)	
P146	DE LA ROSA GUTIERREZ ANA FIGUEREDO DE LA ROSALUCIA	Pedregos 23 Parcela 1 DE HEHUELA BARTOLO DE LA ROSALUCIA	BOLLULLOS DE LA MITACION (SEVILLA)	DE HEHUELA BARTOLO	23	18	41016AM230003B	24235	Rádices / Arboles / Olivos regadío		71.72	1.407,47	896,13									
REV.	FECHA	DISCRICION		PROYECTADO	DIBUJADO	REVISADO	ARROBADO	PROYECTO:														
00	MARZO-2023	EDICION INICIAL		LV.H.	D.S.F.	LV.H.	C.R.R.	PSF ARCO 8- EXPTE 285.986														
								DENOMINACION:														
								AFECCION PARCELA P146														
								FICHERO: I-20-024-BDW-03GUP														
								Nº PLANO: 03														
								HOLA Nº: P146DE 01														
								REVISION: 00														
								ESCALA: 1:2.000														
								PROTECCION: ORIGINAL														
								ORIGINAL: A3														



EYDETEC, es el único titular de todos los derechos de propiedad intelectual del presente documento. Todos los derechos están reservados y por tanto su contenido pertenece única y exclusivamente a EYDETEC. El acceso a este documento no supondrá en forma alguna, licencia para su reproducción total o parcial, modificación o distribución que, en todo caso, estarán prohibidas salvo previo y expreso consentimiento por escrito de EYDETEC. EYDETEC, no asumirá ninguna responsabilidad derivada del uso no autorizado del contenido del presente documento.

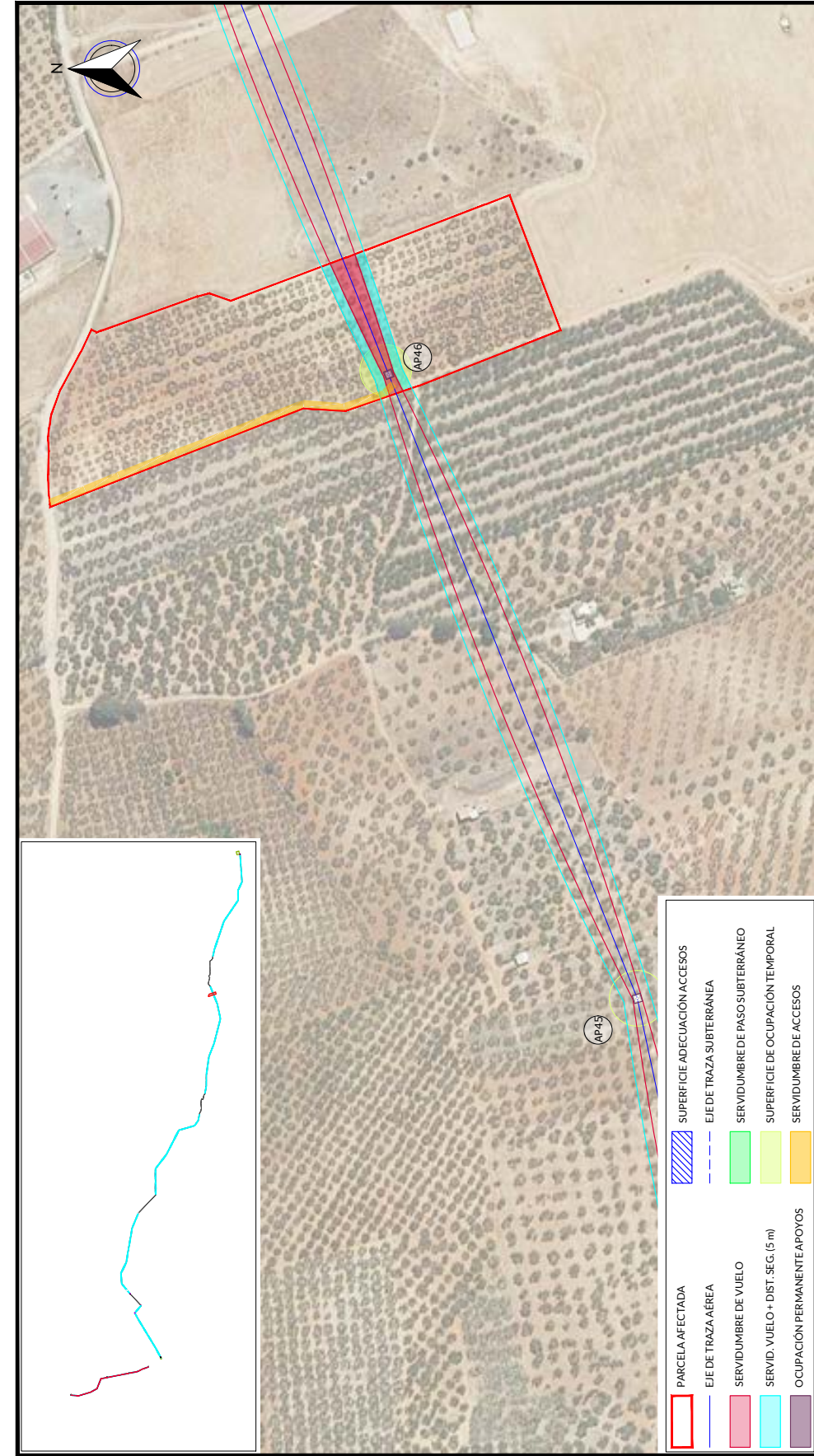


	PARCELA AFECTADA
	SUPERFICIE ADECUACIÓN ACCESOS
	EJE DE TRAZA SUBTERRÁNEA
	SERVIDUMBRE DE PASO SUBTERRÁNEO
	SERVIDUMBRE DE OCUPACIÓN TEMPORAL
	SERVIDUMBRE DE ACCESOS
	PARCELA AFECTADA
	SUPERFICIE ADECUACIÓN ACCESOS
	EJE DE TRAZA SUBTERRÁNEA
	SERVIDUMBRE DE PASO SUBTERRÁNEO
	SERVIDUMBRE DE OCUPACIÓN TEMPORAL
	SERVIDUMBRE DE ACCESOS

RELACION DE BIENES Y DERECHOS AFECTADOS POR ARCO 8- EXPTE 285.986																						
DATOS DE LA PARCELA CATASTRAL					AFECCION TRAMO AEREO					AFECCION TRAMO SUBTERRANEO					ACCESO PSF							
Nº de Etica segun proyecto	Titular	Dirección catastral	Término Municipal	Parcela	Pol.	Par.	Defensa Catastral	Superficie Catastral (m2)	Clas. / Uso parcelar / Cultivo aprovechamiento	Apoyo	Superficie apoyo (m2)	Longitud de vuelo (m)	Servidumbre Vuelo (m2)	Servidumbre Seguridad (m2)	Superficie Acceso al apoyo (m2)	Conexión temporal (m2)	Longitud canalización (m)	Servidumbre Permanente Zona Superficie (m2)	Servidumbre Temporal Paso-Maquina+ Superficie (m2)	Servidumbre de paso (m2)	Plano Dominio (m2)	
P147	RIVAS FERNANDEZ ANDRES	Religiosos 20 Parcela 134 DE HUELVA BARTOLO DE LA MITACION (SEVILLA)	BOLLULLOS DE LA MITACION (SEVILLA)	DE HUELVA BARTOLO	23	134	41016002300134	11.701	Ratío / Matorral / Olivos secano			22.82	222.10	246.29								
REV.	FECHA	DISCRIMINACION		PROYECTADO	DIBUJADO	REVISADO	ARROBADO	PROYECTO:														
00	MARZO-2023	EDICION INICIAL		LV.H.	D.S.F.	LV.H.	C.R.R.	PSF ARCO 8- EXPTE 285.986														
								DENOMINACION:														
								AFECCION PARCELA P147														
								FICHERO: I-20-024-BDW-03GUP														
								Nº PLANO: 03														
								HOJA Nº: P147DE 01														
								REVISION: 00														
								ESCALA: 1:2.000														
								PROTECCION: ORIGINAL														
								ORIGINAL: A3														

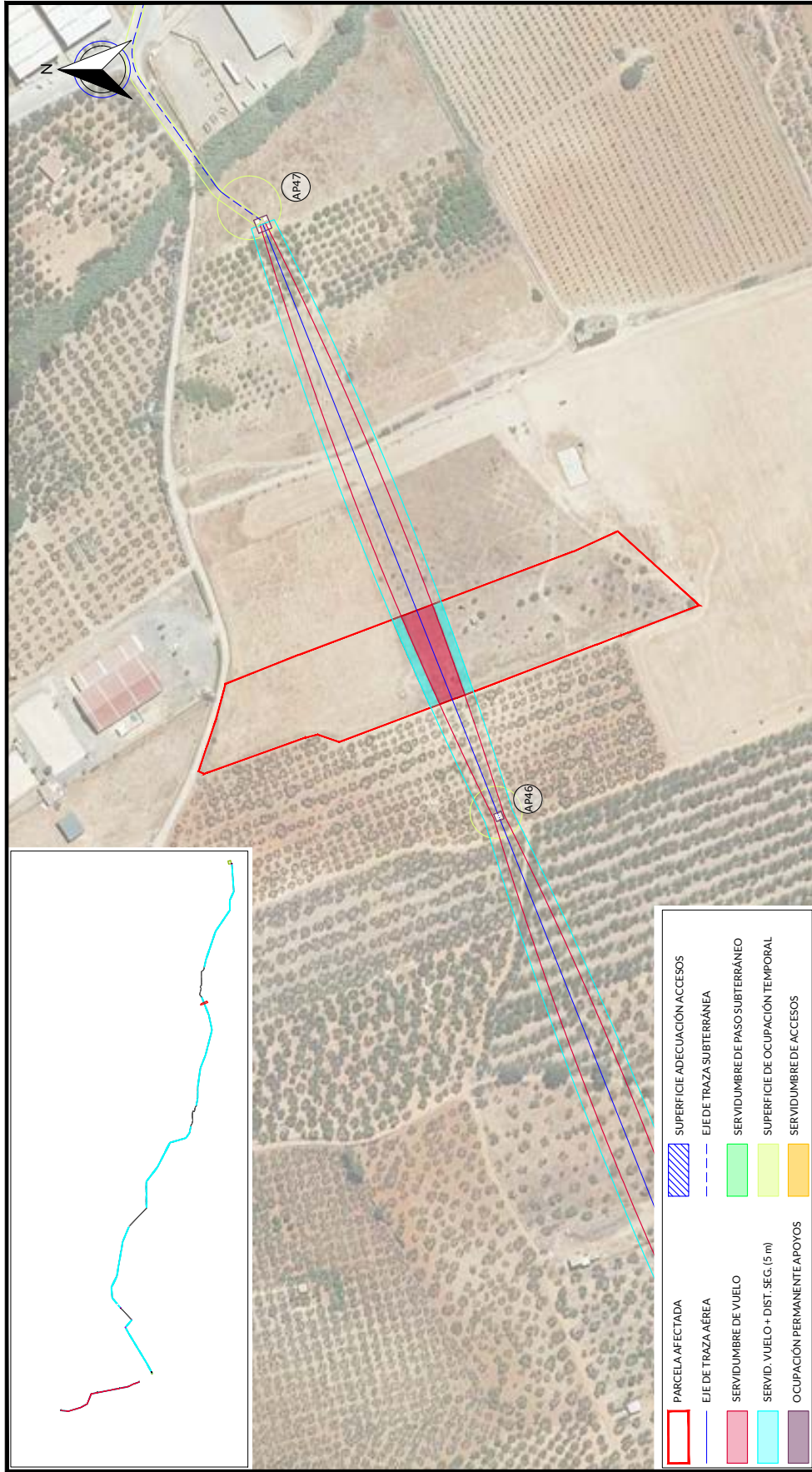


EYDETEC, es el único titular de todos los derechos de propiedad intelectual del presente documento. Todos los derechos están reservados y por tanto su contenido pertenece íntegramente a EYDETEC. El acceso a este documento no supone ni garantiza su reproducción total o parcial, modificación o distribución que en todo caso, estarán prohibidas salvo previo y expreso consentimiento por escrito de EYDETEC. EYDETEC, no asumirá ninguna responsabilidad derivada del uso no autorizado del contenido del presente documento. ENIGIA Y DESARROLLO TECNOLÓGICO, S.L. inscrita en el Registro Mercantil de Sevilla, al tomo 6579, Libro 0, Folio 140, Hoja SE-118477, inscripción 1ª, provincia del CIF B-90883779



RELACION DE BIENES Y DERECHOS AFECTADOS POR ARCO 8- EXPTE 285.986																					
Nº de Elica según proyecto	Titular	Dirección catastral	Término Municipal	Paraje	Pol.	Par.	Definición Catastral	Superficie Catastral (m2)	Cultivo / Uso agrícola / Cultivos aprovechamiento	AFECCION TRAMO AEREO				AFECCION TRAMO SUBTERRANEO			ACCESO PSF				
										Superficie apoyo (m2)	Longitud de vuelo (m)	Superficie Vuelo (m2)	Superficie Seguridad (m2)	Superficie Acceso al apoyo (m2)	Ocupación temporal (m2)	Longitud canalización (m)	Servidumbre Permanente: Zona+ Superficie (m2)	Servidumbre Temporal Paso-Maquina+ Superficie (m2)	Superficie de paso (m2)	Plano Dominio (m2)	
P148	RODRIGUEZ GARCIA AGUSTIN	P148/01/001/20 DE HERILIA BARTOLO DE LA MITACION (SEVILLA)	BOJULLOS DE LA MITACION	DE HERILIA BARTOLO	23	20	41016A02300020	20.780	Risico / Agrario / Olivos	AP46	18.40	7784	765.97	780.41	792.56	600					
PROYECTO: PSF ARCO 8- EXPTE 285.986 DENOMINACION: AFECCION PARCELA P148 FICHERO: I-20-024-BDW-03GUP N° PLANO: 03 HOJA N°: P148DE 01													REVISION: 00	ESCALA: 1:2.000	PROTECCION: ORIGINAL						
REV	FECHA	DISCRICION										REVISADO	ARROBADO								
00	MARZO-2023	EDICION INICIAL										LV.H.	LV.H.								





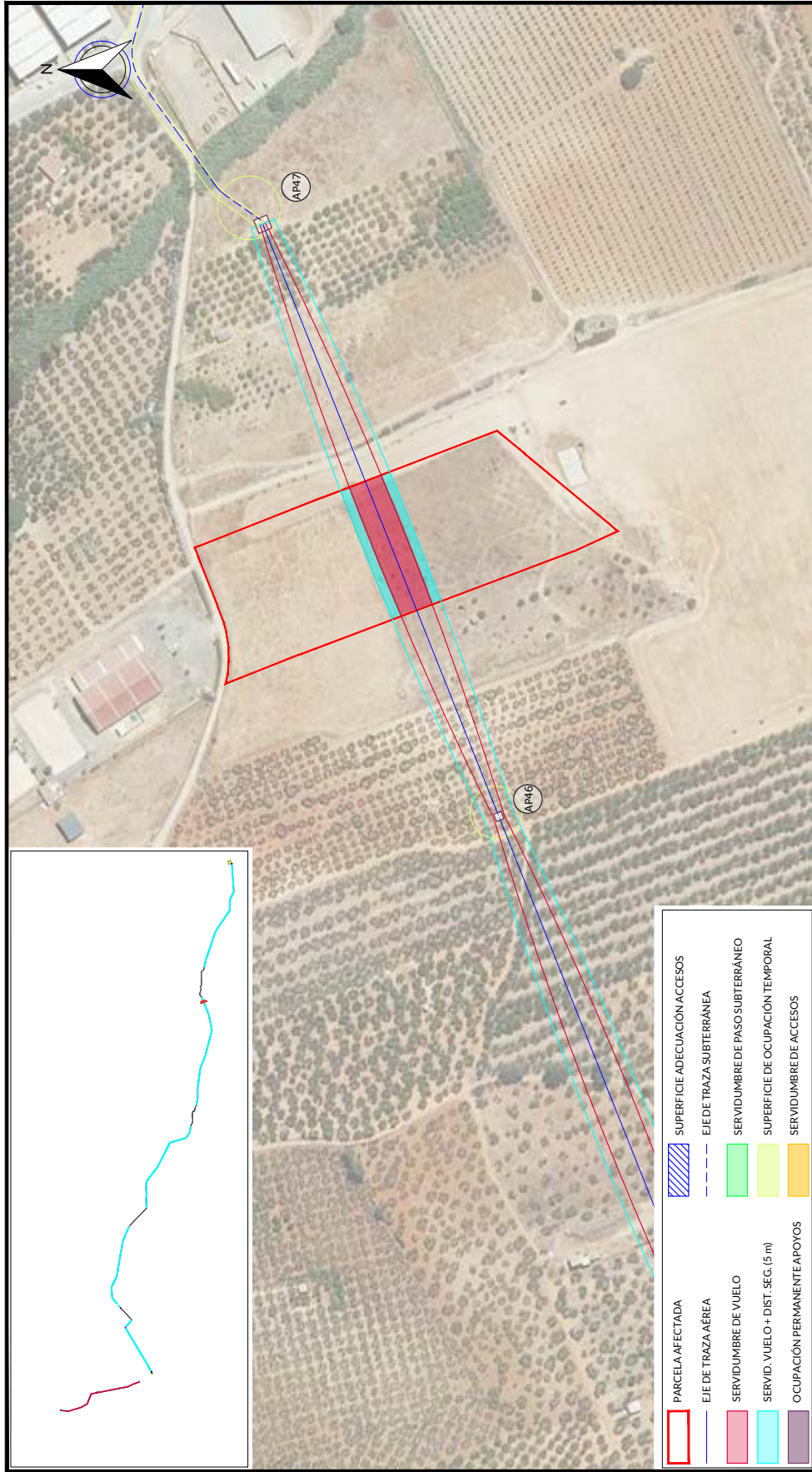
PARCELA AFECTADA	SUPERFICIE ADECUACIÓN ACCESOS
EJE DE TRAZA AÉREA	EJE DE TRAZA SUBTERRÁNEA
SERVIDUMBRE DE VUELO	SERVIDUMBRE DE PASO SUBTERRÁNEO
SERVID. VUELO + DIST. SEG. (5 m)	SUPERFICIE DE OCUPACIÓN TEMPORAL
OCUPACIÓN PERMANENTE APOYOS	SERVIDUMBRE DE ACCESOS

RELACION DE BIENES Y DERECHOS AFECTADOS POR ARCO 8- EXPTE 285.986																														
DATOS DE LA PARCELA CATASTRAL					AFECCIÓN TRAMO AÉREO					AFECCIÓN TRAMO SUBTERRÁNEO					ACCESO PSF															
Nº de Elica según proyecto	Titular	Dirección catastral	Término Municipal	Parcela	Pol.	Par.	Referencia Catastral	Superficie Catastral (m2)	Clase / Uso parcelación / Cultivo-sproestamiento	Apoyo	Superficie apoyos (m2)	Longitud de vuelo (m)	Superficie de vuelo (m2)	Superficie Seguridad (m2)	Superficie Acceso al apoyo (m2)	Ocupación temporal (m2)	Longitud de canalización (m)	Superficie Permanente Zanjas-Servidumbre Superficie (m2)	Servidumbre Temporal Paso-Máquina+ Superficie (m2)	Servidumbre de paso (m2)	Plano Dominio (m2)									
P149	DIVARIAN PROPIEDAD SA	P149/01/21/DEHESILLA/BARTOLO DE LA MITACION (SEVILLA)	BOLLULLOS DE LA MITACION (SEVILLA)	DEHESILLA BARTOLO	23	21	41016A02300021	12.247	Ratío: Maní/olivos secano		51,00	821,01	510,01																	
REV.		FECHA	DISCRICION		PROYECTADO	DIBUJADO	REVISADO	ARROBADO	PROYECTO:																					
00	MARZO-2023		EDICION INICIAL		LVH.	D.S.F.	LVH.	C.R.R.	PSF ARCO 8- EXPTE 285.986																					
									DENOMINACION:																					
									AFECCIÓN PARCELA P149																					
					FICHERO:		I-20-024-BDW-03GUP		Nº PLANO:		03		HOJA Nº:		P149DE 01		REVISION:		00		ESCALA:		1:2.000		PROTECCION:		ORIGINAL:		A3	



EYDETEC, es el único titular de todos los derechos de propiedad intelectual del presente documento. Todos los derechos están reservados y por tanto su contenido pertenece única y exclusivamente a EYDETEC. El acceso a este documento no supondrá en forma alguna, licencia para su reproducción total o parcial, modificación o distribución que, en todo caso, estarán prohibidas salvo previo y expreso consentimiento por escrito de EYDETEC. EYDETEC, no asumirá ninguna responsabilidad derivada del uso no autorizado del contenido del presente documento. Libro O. Folio 140. Hojas SE-118471, inscripción 1ª, provista del CIF B-9088377



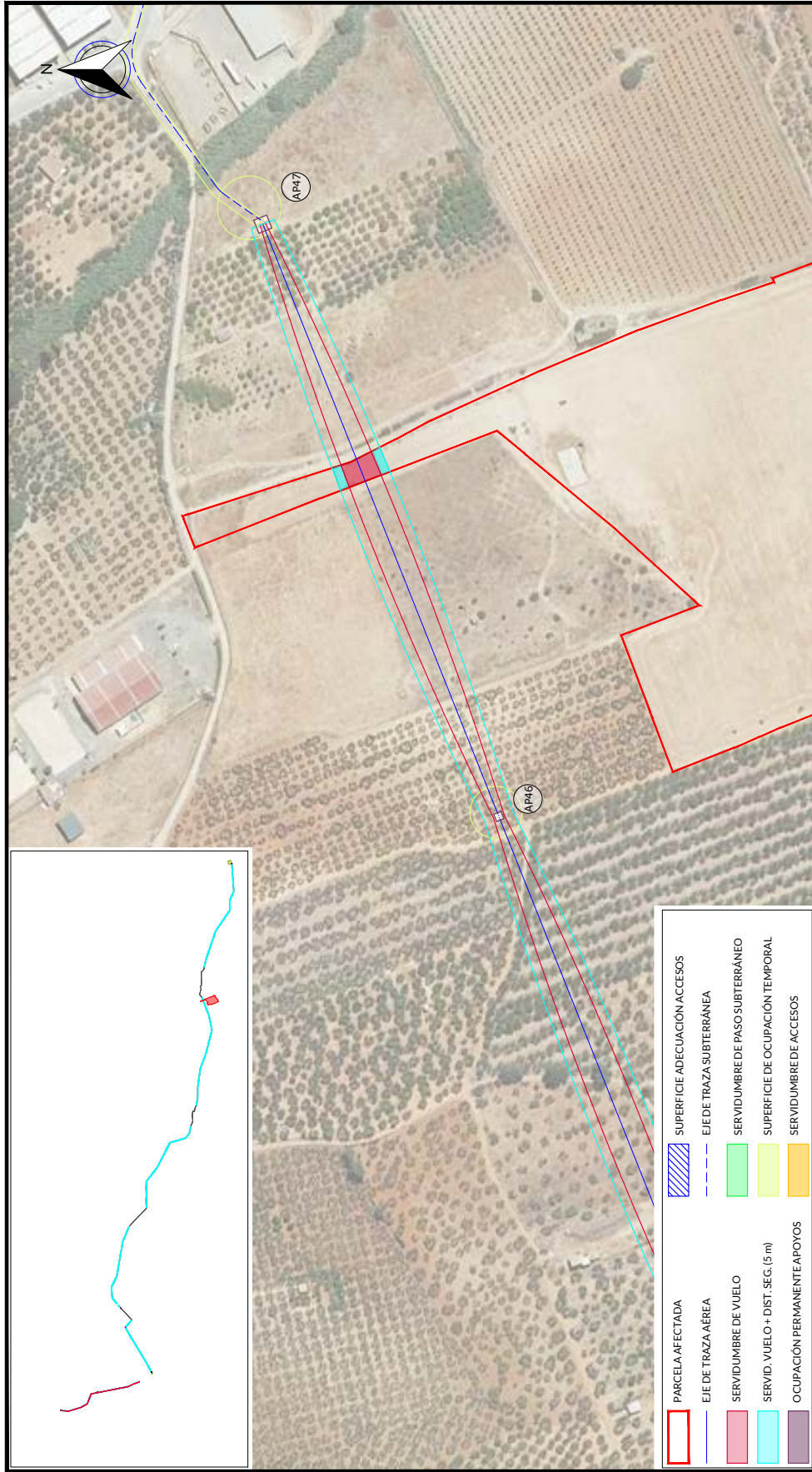


PARCELA AFECTADA	SUPERFICIE ADECUACION ACCESOS
EJE DE TRAZA AÉREA	EJE DE TRAZA SUBTERRÁNEA
SERVIDUMBRE DE VUELO	SERVIDUMBRE DE PASO SUBTERRÁNEO
SERVID. VUELO + DIST. SEG. (5 m)	SUPERFICIE DE OCUPACIÓN TEMPORAL
OCUPACIÓN PERMANENTE APOYOS	SERVIDUMBRE DE ACCESOS

RELACION DE BIENES Y DERECHOS AFECTADOS POR ARCO 8- EXPTE 285.986																						
DATOS DE LA PARCELA CATASTRAL					AFECCION TRAMO AEREO					AFECCION TRAMO SUBTERRANEO					ACCESO PSF							
Nº de Elica según proyecto	Titular	Dirección catastral	Término Municipal	Parcela	Pol.	Par.	Referencia Catastral	Superficie Catastral (m2)	Clas. / Uso parcelar / Cultivo-sproestamiento	Apoyo	Superficie apoyos (m2)	Longitud de vuelo (m)	Superficie de vuelo (m2)	Superficie Seguridad (m2)	Superficie Acceso al apoyo (m2)	Ocupación temporal (m2)	Longitud de canalización (m)	Superficie Permanente Zanjas+ Superficie (m2)	Servidumbre Temporal Paso-Máquina+ Superficie (m2)	Superficie de paso (m2)	Plano Dominio (m2)	
P150	PROVISA DESARROLLOS Y CONSTRUCCIONES S.L.	Religios 22 Parcela 151 DEHESILLA BARTOLO BOLLULLOS DE LA MITACION (SEVILLA)	BOLLULLOS DE LA MITACION (SEVILLA)	DEHESILLA BARTOLO	23	151	41016A02300151	34.341	Ratío: /Mazos/ Olivos secano			73.91	1.380.46	739.15								
REV.	FECHA	DISCRICION		PROYECTADO	DIBUJADO	REVISADO	APROBADO	PROYECTO:														
00	MARZO-2023	EDICION INICIAL		LV.H.	D.S.F.	LV.H.	C.R.R.	PSF ARCO 8- EXPTE 285.986														
								DENOMINACION:														
								AFECCION PARCELA P150														
								FICHERO: I-20-024-BDW-03GUP														
								Nº PLANO: 03														
								HOJA Nº: P150DE 01														
								REVISION: 00														
								ESCALA: 1:2.000														
								PROTECCION: ORIGINAL														
								ORIGINAL: A3														



EYDETEC, es el único titular de todos los derechos propiedad intelectual del presente documento. Todos los derechos están reservados y por tanto su contenido pertenece única y exclusivamente a EYDETEC. El acceso a este documento no supondrá en forma alguna, licencia para su reproducción total o parcial, modificación o distribución que, en todo caso, estarán prohibidas salvo previo y expreso consentimiento por escrito de EYDETEC. EYDETEC, no asumirá ninguna responsabilidad derivada del uso no autorizado del contenido del presente documento. Libro 01, Folio 140, Hojas SE-1184771, Inscripción 1ª, provincia del CIF B-90883779

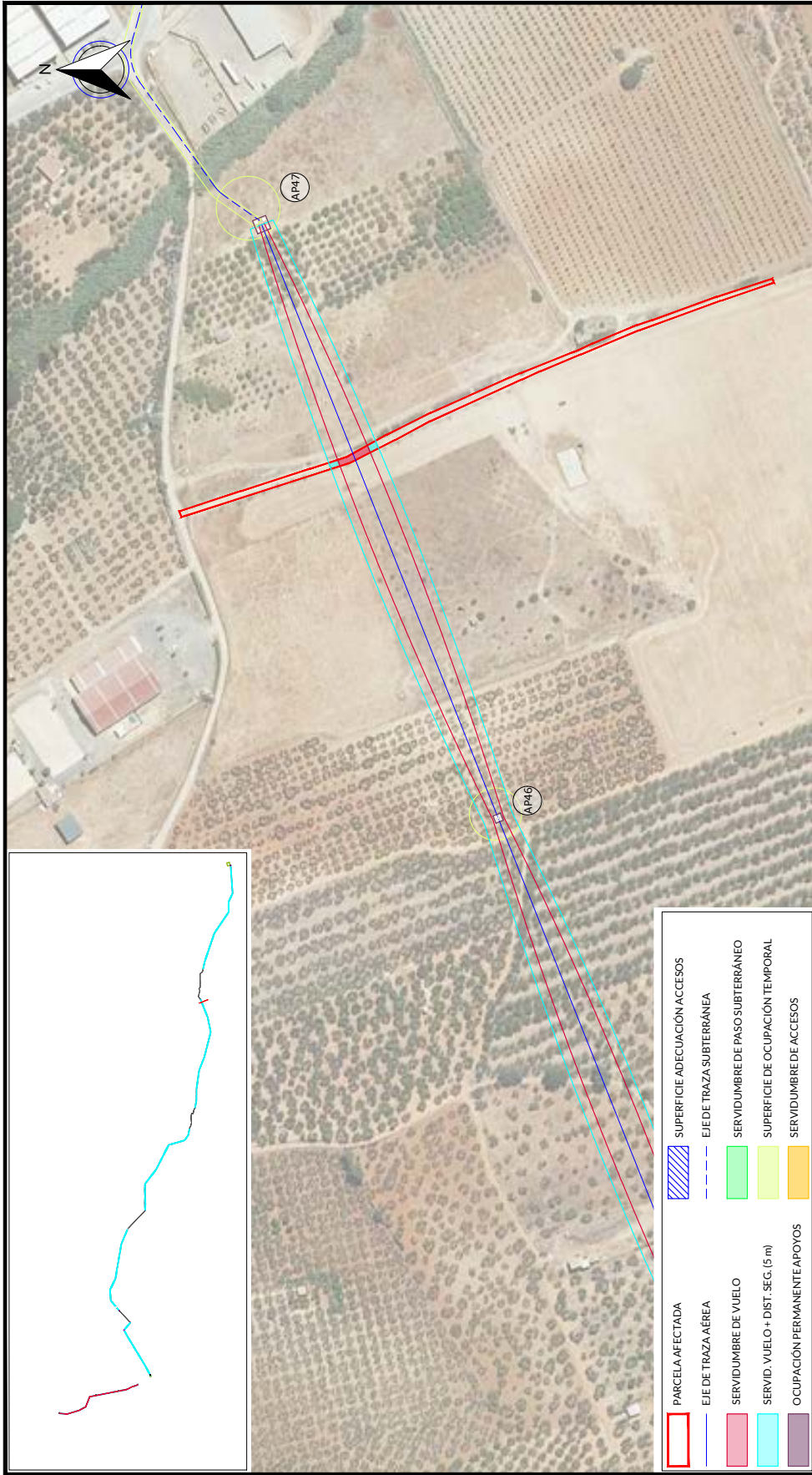


PARCELA AFECTADA	SUPERFICIE ADECUACIÓN ACCESOS
EJE DE TRAZA AÉREA	EJE DE TRAZA SUBTERRÁNEA
SERVIDUMBRE DE VUELO	SERVIDUMBRE DE PASO SUBTERRÁNEO
SERVID. VUELO + DIST. SEG. (5 m)	SUPERFICIE DE OCUPACIÓN TEMPORAL
OCUPACIÓN PERMANENTE APOYOS	SERVIDUMBRE DE ACCESOS

RELACION DE BIENES Y DERECHOS AFECTADOS POR ARCO 8- EXPTE 285.986																						
DATOS DE LA PARCELA CATASTRAL					AFECCION TRAMO AEREO					AFECCION TRAMO SUBTERRANEO					ACCESO PSF							
Nº de Elica según proyecto	Titular	Dirección catastral	Término Municipal	Parcela	Pol.	Par.	Referencia Catastral	Superficie Catastral (m2)	Clase / Uso parcelar / Cultivo aprovechamiento	Apoyo	Superficie apoyos (m2)	Longitud de vuelo (m)	Servidumbre Vuelo (m2)	Servidumbre Seguridad (m2)	Superficie Acceso al apoyo (m2)	Ocupación temporal (m2)	Longitud canalización (m)	Servidumbre Permanente Zanjas+ Superficie (m2)	Servidumbre Temporal Paso-Máquina+ Superficie (m2)	Servidumbre de paso (m2)	Plano Dominio (m2)	
P151	M. ANSOLAZ FERNANDEZ CACHARRON GEL MARIA LOSE	Solo Polígono 23 Parcela 19 DE HESILLA BARTOLO POLULLOS DE LA MITACION (SEVILLA)	BOLLULLOS DE LA MITACION	DE HESILLA BARTOLO	23	19	41016A02300019	94,725	Número Menor/ Otros regalo			1261	226,78	131,90								
REV	FECHA	DISCRICION		PROYECTADO	DIBUJADO	REVISADO	APROBADO	PROYECTO:														
00	MARZO-2023	EDICION INICIAL		LV.H.	D.S.F.	LV.H.	C.R.R.	PSF ARCO 8- EXPTE 285.986														
								DENOMINACION:														
								AFECCION PARCELA P151														
								FICHERO: I-20-024-BDW-03GUP														
								Nº PLANO: 03														
								HOJA Nº: P151 DE 01														
								REVISION: 00														
								ESCALA: 1:2.000														
								PROTECCION: ORIGINAL														
								ORIGINAL: A3														



EYDETEC, es el único titular de todos los derechos de propiedad intelectual del presente documento. Todos los derechos están reservados y por tanto su contenido pertenece única y exclusivamente a EYDETEC. El acceso a este documento no supondrá en forma alguna, licencia para su reproducción total o parcial, modificación o distribución que, en todo caso, estarán prohibidas salvo previo y expreso consentimiento por escrito de EYDETEC. EYDETEC, no asumirá ninguna responsabilidad derivada del uso no autorizado del contenido del presente documento. Libro O. Folio 140. Hojas SE-118471, inscripción 1ª, provista del CIF B-90883779. Libro O. Folio 6579. Libro O. Folio 140. Hojas SE-118471, inscripción 1ª, provista del CIF B-90883779.

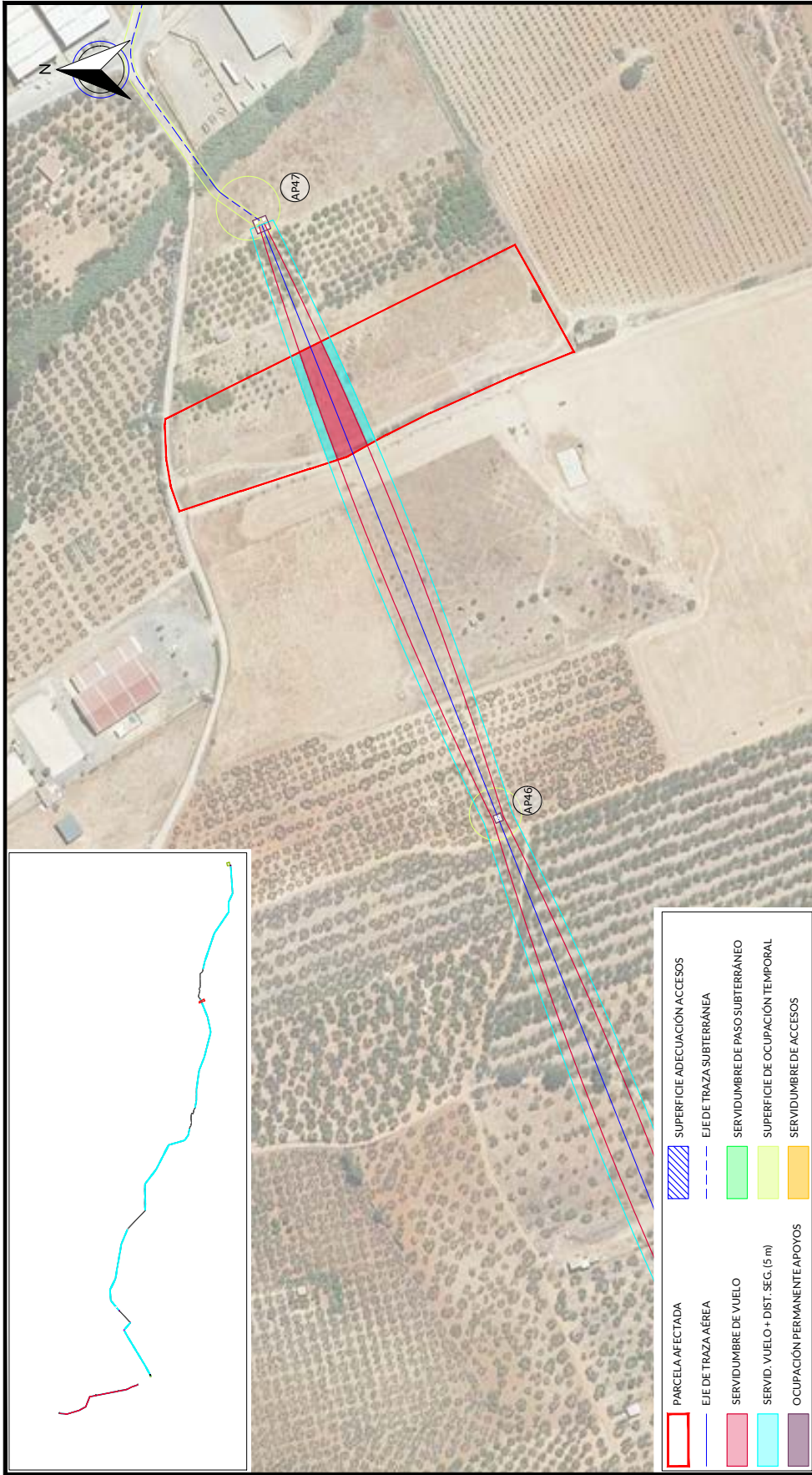


PARCELA AFECTADA	SUPERFICIE ADECUACION ACCESOS
EJE DE TRAZA AÉREA	EJE DE TRAZA SUBTERRÁNEA
SERVIDUMBRE DE VUELO	SERVIDUMBRE DE PASO SUBTERRÁNEO
SERVID. VUELO + DIST. SEG. (5 m)	SUPERFICIE DE OCUPACIÓN TEMPORAL
OCUPACIÓN PERMANENTE APOYOS	SERVIDUMBRE DE ACCESOS

RELACION DE BIENES Y DERECHOS AFECTADOS POR ARCO 8- EXPTE 285.986																						
DATOS DE LA PARCELA CATASTRAL					AFECCION TRAMO AEREO					AFECCION TRAMO SUBTERRANEO					ACCESO PSF							
Nº de Elica según proyecto	Titular	Dirección catastral	Término Municipal	Parcela	Pol.	Par.	Referencia Catastral	Superficie Catastral (m2)	Clase / Uso parcelar / Cultivo-srovecamiento	Apoyo	Superficie apoyos (m2)	Longitud de vuelo (m)	Servidumbre Vuelo (m2)	Servidumbre Seguridad (m2)	Superficie Acceso al apoyo (m2)	Ocupación temporal (m2)	Longitud de canalización (m)	Servidumbre Permanente Zanjas-Servidumbre Superficie (m2)	Servidumbre Temporal Paso-Máquina+ Superficie apoyo (m2)	Servidumbre de paso (m2)	Plano Dominio (m2)	
P152	AYUNTAMIENTO DE BOLLULLOS DE LA MITACION	Polígonos 20 Parcelas 6009 CAMINO DE LA MITACION DE LA MITACION (SEVILLA)	BOLLULLOS DE LA MITACION	CAMINO	23	9009	41016A0230909	1.127	Rótulo /Agarzo /Vide comunicación de dominio publico			3,77	66,28	38,91								
REV	FECHA	DISCRICION		PROYECTADO	DIBUJADO	REVISADO	ARROBADO	PROYECTO:														
00	MARZO-2023	EDICION INICIAL		LV.H.	D.S.F.	LV.H.	C.R.R.	PSF ARCO 8- EXPTE 285.986														
								DENOMINACION:														
								AFECCION PARCELA P152														
								FICHERO: I-20-024-BDW-03GUP														
								HOJA Nº: P152DE 01														
								Nº PLANO: 03														
								ESCALA: 1:2.000														
								PROTECCION: ORIGINAL														
								REVISION: 00														
								ORIGINAL: A3														



EYDETEC, es el único titular de todos los derechos de propiedad intelectual del presente documento. Todos los derechos están reservados y por tanto su contenido pertenece única y exclusivamente a EYDETEC. El acceso a este documento no supondrá en forma alguna, licencia para su reproducción total o parcial, modificación o distribución que, en todo caso, estarán prohibidas salvo previo y expreso consentimiento por escrito de EYDETEC. EYDETEC, no asumirá ninguna responsabilidad derivada del uso no autorizado del contenido del presente documento. Libro O. Folio 140. Hojas SE-118471, inscripción 1ª, provincia del CIF B-9088377. Polígonos 20 Parcelas 6009 CAMINO DE LA MITACION DE LA MITACION (SEVILLA), al tomo 6579, Libro O. Folio 140. Hojas SE-118471, inscripción 1ª, provincia del CIF B-9088377.

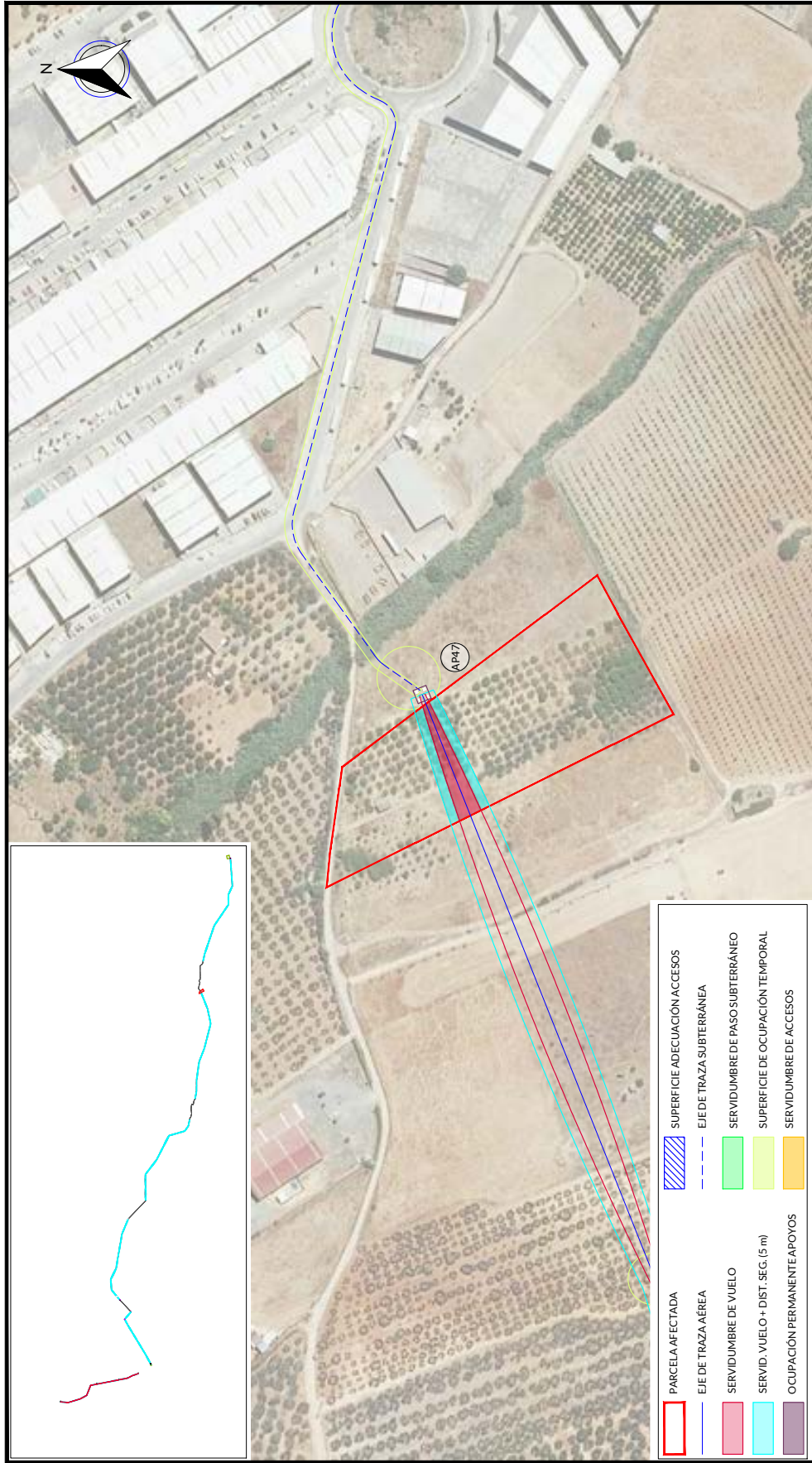


**LEGENDA**

- PARCELA AFECTADA
- EJE DE TRAZA AÉREA
- SERVIDUMBRE DE VUELO
- SERVIDUMBRE DE PASO SUBTERRÁNEO
- SERVIDUMBRE DE VUELO + DIST. SEG. (5 m)
- OCCUPACIÓN PERMANENTE/APOYOS
- SUPERFICIE ADECUACIÓN ACCESOS
- EJE DE TRAZA SUBTERRÁNEA
- SERVIDUMBRE DE PASO SUBTERRÁNEO
- SUPERFICIE DE OCUPACIÓN TEMPORAL
- SERVIDUMBRE DE ACCESOS

RELACION DE BIENES Y DERECHOS AFECTADOS POR ARCO 8- EXPTE 285.986																			
Nº de Elica según proyecto	DATOS DE LA PARCELA CATASTRAL				AFECCIÓN TRAMO AÉREO				AFECCIÓN TRAMO SUBTERRÁNEO		ACCESO PSF								
	Titular	Dirección catastral	Término Municipal	Parcela	Pol.	Par.	Definición Catastral	Superficie Catastral (m2)	Clase / Uso parcelal / Cultivo-sprovesamiento	Apoyo	Superficie apoyo (m2)	Superficie Acceso al apoyo (m2)	Ocupación temporal (m2)	Longitud de canalización (m)	Servidumbre Permanente: Zanja+ Superficie (m2)	Servidumbre Temporal Paso-Máquina+ Superficie (m2)	Superficie de paso (m2)	Plano Dominio (m2)	
P153	COMPLEJO INDUSTRIAL AJARAFES L	Pol. 23 Rev. 21 LOS MALAGÜES DE LA MITACION (SEVILLA)	BOLLULLOS DE LA MITACION	LOS MALAGÜES	23	22	41016A02300022	12.731	Rústico / Agrícola / Regadío		602.02	602.02		6084	995.04	602.02			
REV.	FECHA	DISCRICION		PROYECTADO	DIBUJADO	REVISADO	ARROBADO	PROYECTO:		PSF ARCO 8- EXPTE 285.986		AFECCIÓN PARCELA P153		REVISION:	ESCALA:	PROTECCION:	ORIGINAL:		
00	MARZO-2023	EDICION INICIAL		LV.H.	D.S.F.	LV.H.	C.R.R.	I-20-024-BDW-03GUP		Nº PLANO:	03	P153DE 01	00	1:2.000		A3			

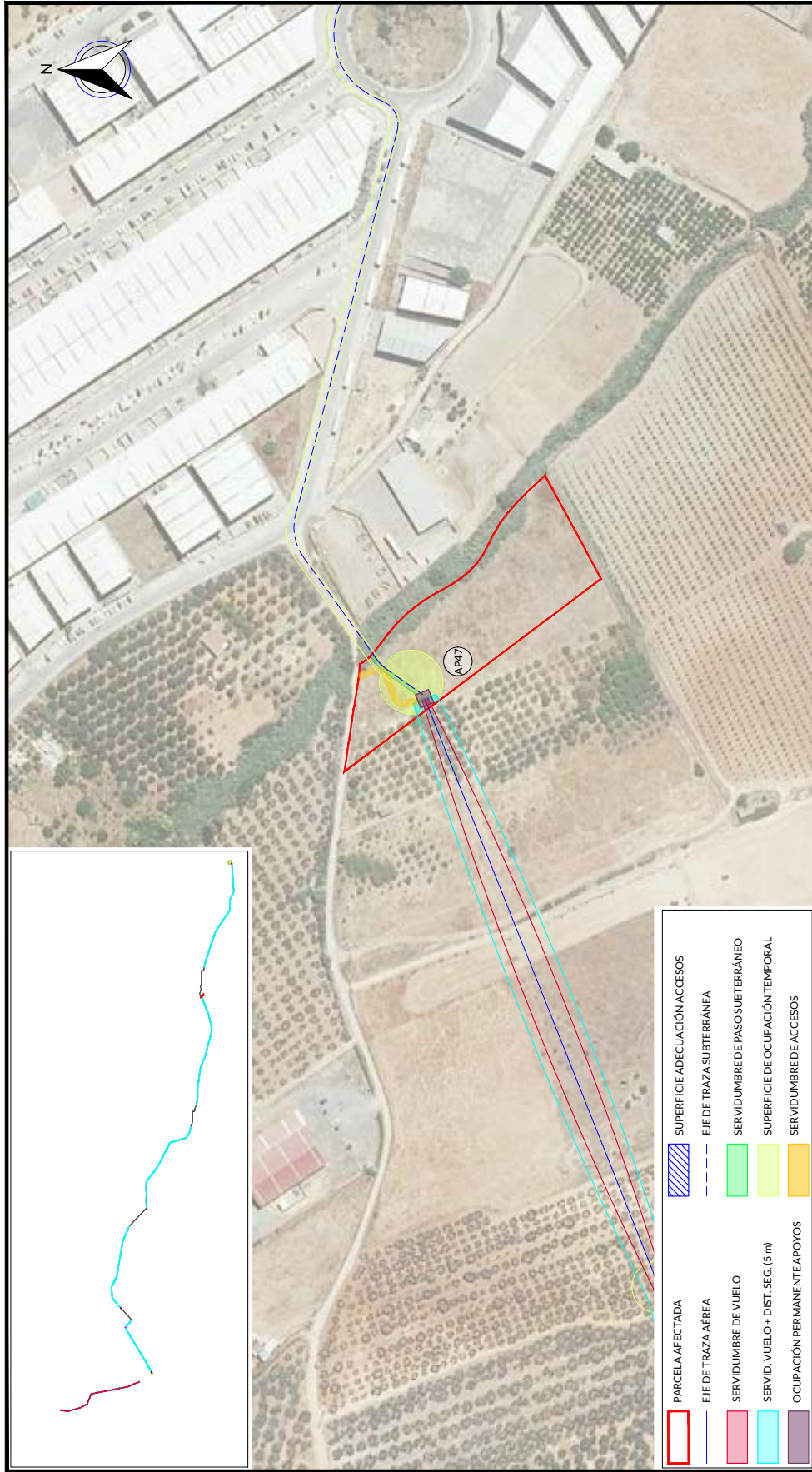




RELACION DE SERVIDUMBRES Y DERECHOS AFECTADOS POR ARCO 8- EXPTE 285.986																								
DATOS DE LA PARCELA CATASTRAL					AFECCION TRAMO AEREO					AFECCION TRAMO SUBTERRANEO					ACCESO PSF									
Nº de Elica según proyecto	Titular	Dirección catastral	Término Municipal	Paraje	Pol.	Par.	Referencia Catastral	Superficie Catastral (m2)	Clase / Uso parcelar / Cultivo-sproestamiento	Apoyo	Superficie apoyos (m2)	Longitud de vuelo (m)	Superficie de vuelo (m2)	Superficie Seguridad (m2)	Superficie Acceso al apoyo (m2)	Ocupación temporal (m2)	Longitud de canalización (m)	Permanente: Zanjas-Servidumbre Superficie (m2)	Servidumbre Temporal Paso-Maquina+ Superficie (m2)	Superficie de paso (m2)	Plano Dominio (m2)			
P154	COMPLEJO INDUSTRIAL ALJARAFE SL	Pedimen 23 Bares de los Malagües	BOLLULLOS DE LA MITACION (SEVILLA)	LOS MALAGÜES	23	159	41016A02300159	12.731	Rústico / Agrotis / Regadío		64.16	598.13	642.89											
PROYECTADO										DIBUJADO					REVISADO					APROBADO				
FECHA										DISCRICION					EDICION INICIAL									
00										MARZO-2023														
PROYECTO:										PSF ARCO 8- EXPTE 285.986														
DENOMINACION:										AFECCION PARCELA P154														
FICHERO:										I-20-024-BDW-03GUP					Nº PLANO:					03				
HOJA Nº:										P154DE 01					REVISION:					00				
ESCALA:										1:2.000					PROTECCION:					ORIGINAL:				
																				A3				



EYDETEC, es el único titular de todos los derechos de propiedad intelectual del presente documento. Todos los derechos están reservados y por tanto su contenido pertenece única y exclusivamente a EYDETEC. El acceso a este documento no supondrá en forma alguna, licencia para su reproducción total o parcial, modificación o distribución que, en todo caso, estarán prohibidas salvo previo y expreso consentimiento por escrito de EYDETEC. EYDETEC, no asumirá ninguna responsabilidad derivada del uso no autorizado del contenido del presente documento. Libro 01, Folio 140, Hoja 56-118477, Inscripción 1ª, provincia del CIP B-90883779, tomo 6579, Libro 01, Folio 140, Hoja 56-118477, Inscripción 1ª, provincia del CIP B-90883779

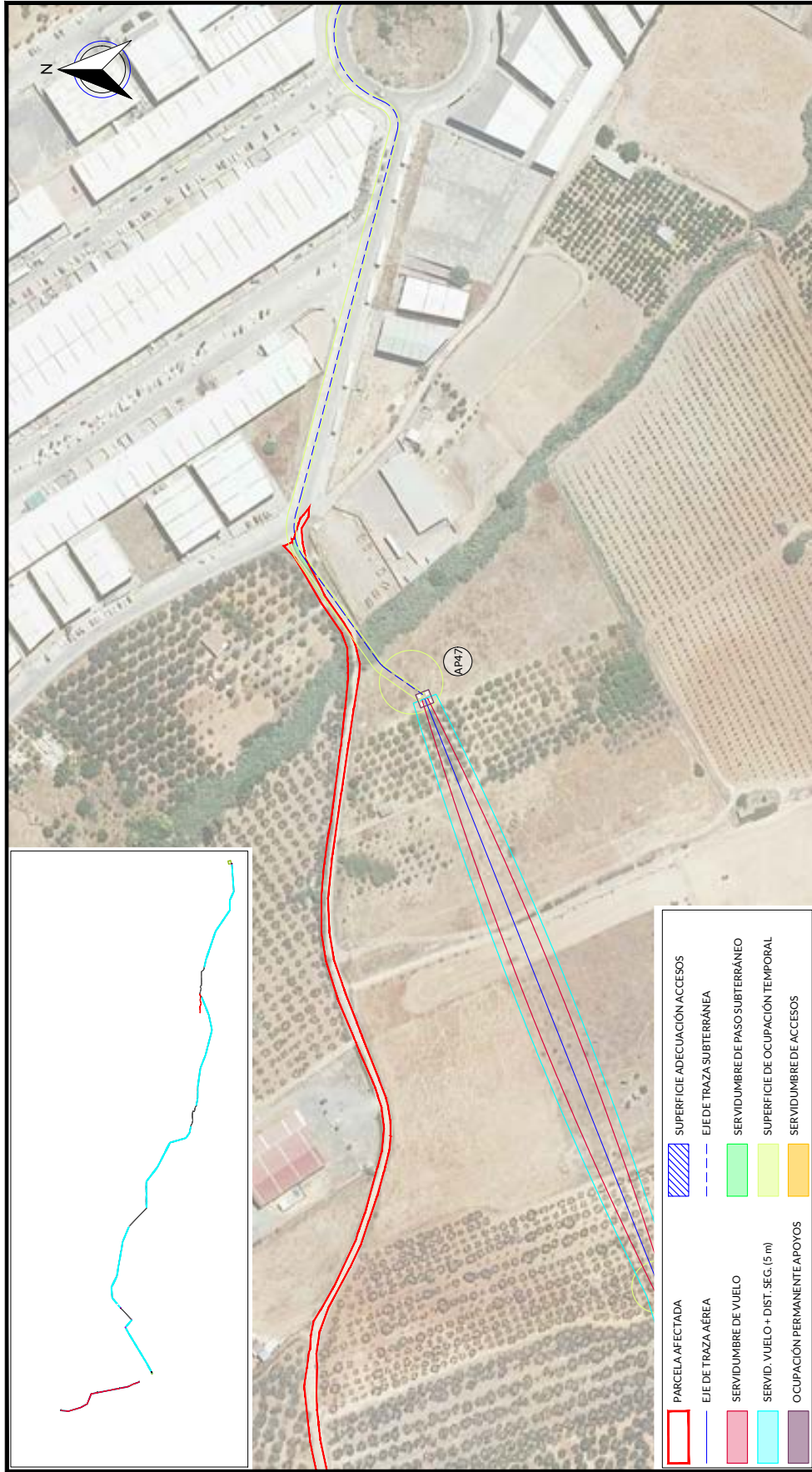


	PARCELA AFECTADA
	EJE DE TRAZA AÉREA
	SERVIDUMBRE DE PASO SUBTERRÁNEO
	SERVIDUMBRE DE OCUPACIÓN TEMPORAL
	SERVIDUMBRE DE ACCESOS

RELACION DE BIENES Y DERECHOS AFECTADOS POR ARCO 8- EXPTE 285.986																						
DATOS DE LA PARCELA CATASTRAL						AFECCION TRAMO AÉREO						ACCESO PSF										
Nº de Elica según proyecto	Titular	Dirección catastral	Término Municipal	Parcela	Pol.	Par.	Referencia Catastral	Superficie Catastral (m2)	Clase / Uso parcelar / Cultivo-sproestamiento	Apoyo	Superficie apoyo (m2)	Longitud de vuelo (m)	Servidumbre Vuelo (m2)	Servidumbre Seguridad (m2)	Superficie Acceso al apoyo (m2)	Ocupación temporal (m2)	Longitud de canalización (m)	Servidumbre Permanente Zanjas-Servidumbre Superficie (m2)	Servidumbre Temporal Paso-Máquina+ Superficie apoyo (m2)	Superficie de paso (m2)	Plano Dominio (m2)	
P155	COMPLEJO INDUSTRIAL ALJARAFE SL	Pedimen 23 Barreda 460 LOS MALAGÜES DE LA BOLLULLOS DE LA MITACION (SEVILLA)	BOLLULLOS DE LA MITACION	LOS MALAGÜES	23	160	41016002000160	7419	Rústico / Agrícola / Regadío	AP47	56,55	5,51	19,20	55,63	17280	900	41,85	83,70	125,55			
REV.	FECHA	DISCRIMINACIÓN		PROYECTADO	DIBUJADO	REVISADO	APROBADO	PROYECTO:														
00	MARZO-2023	EDICIÓN INICIAL		LV.H.	D.S.F.	LV.H.	C.R.R.	PSF ARCO 8- EXPTE 285.986														
								DENOMINACIÓN:														
								AFECCION PARCELA P155														
								FICHERO: I-20-024-BDW-03GUP														
								Nº PLANO: 03														
								HOJA Nº: P155DE 01														
								REVISIÓN: 00														
								ESCALA: 1:2.000														
								PROTECCIÓN: ORIGINAL														
								ORIGINAL: A3														



EYDETEC, es el único titular de todos los derechos de propiedad intelectual del presente documento. Todos los derechos están reservados y por tanto su contenido pertenece única y exclusivamente a EYDETEC. El acceso a este documento no supone ni autoriza la explotación total o parcial, modificación o distribución que en todo caso, estarán prohibidos salvo previo y expreso consentimiento por escrito de EYDETEC. EYDETEC, no asumirá ninguna responsabilidad derivada del uso no autorizado del contenido del presente documento. ENERGIAS Y DESARROLLO TECNOLÓGICO, S.L. inscrita en el Registro Mercantil de Sevilla, al tomo 6579, Libro 0, Folio 140, Hoja SE-1184771, inscripción 1ª, provincia del CIF B-90883779

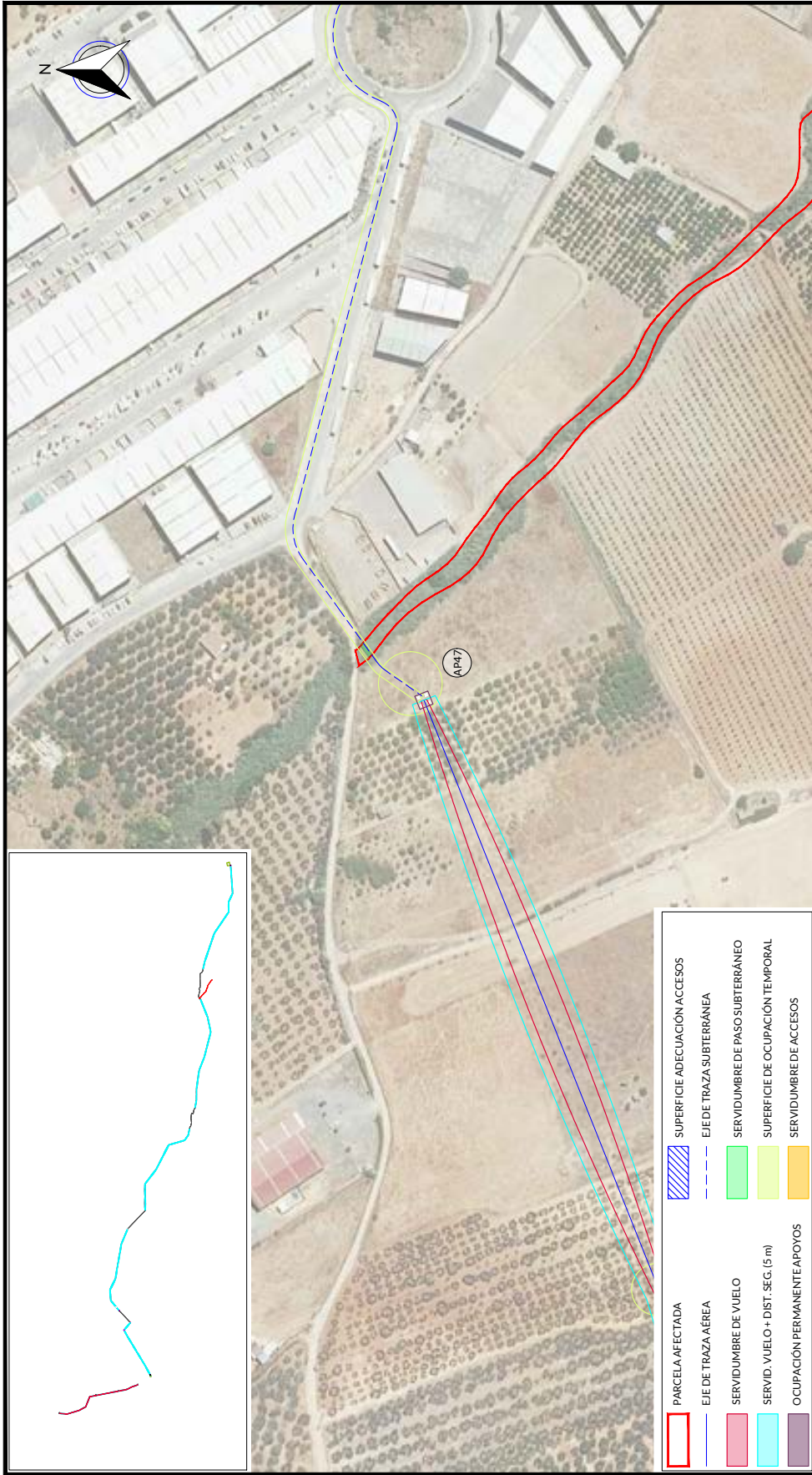


	PARCELA AFECTADA
	EJE DE TRAZA AÉREA
	SERVIDUMBRE DE VUELO
	SERVIDUMBRE DE PASO SUBTERRÁNEO
	SERVIDUMBRE DE OCUPACIÓN TEMPORAL
	SERVIDUMBRE DE ACCESOS
	SUPERFICIE ADECUACIÓN ACCESOS
	EJE DE TRAZA SUBTERRÁNEA
	SERVIDUMBRE DE PASO SUBTERRÁNEO
	SUPERFICIE DE OCUPACIÓN TEMPORAL
	SERVIDUMBRE DE ACCESOS

RELACION DE BIENES Y DERECHOS AFECTADOS POR ARCO 8 - EXPTE 285.986																														
DATOS DE LA PARCELA CATASTRAL					AFECCION TRAMO AÉREO					AFECCION TRAMO SUBTERRÁNEO																				
Nº de Erika según proyecto	Título	Dirección catastral	Término Municipal	Parcela	Pol.	Par.	Referencia Catastral	Superficie Catastral (m2)	Clase / Uso parcelal / Cultivo aprovechamiento	Apoyo	Superficie apoyos (m2)	Longitud de vuelo (m)	Servidumbre Vuelo (m2)	Servidumbre Seguridad (m2)	Superficie Acceso al apoyo (m2)	Ocupación temporal (m2)	Longitud de canalización (m)	Permanente Zona Seguridad (m2)	Servidumbre Paso-Máquina+acceso (m2)	Servidumbre de paso (m2)	Pleno Dominio (m2)									
P156	AYUNTAMIENTO DE BOLLULLOS DE LA MITACION	Polígono 23 Parcela 9002CAMINO DE LA MITACION (SEVILLA)	BOLLULLOS DE LA MITACION	CAMINO	23	9003	41016A0230/9003	3144	Ritiro /Aerío /Vía de comunicación de dominio público			21,71				43,42	21,71	43,42	65,13											
REV	FECHA	DESCRIPCIÓN			PROYECTADO	DIBUJADO	REVISADO	ARROBADO	PROYECTO:																					
00	MARZO-2023	EDICIÓN INICIAL			LV.H.	D.S.F.	LV.H.	C.R.R.	PSF ARCO 8- EXPTE 285.986																					
									DENOMINACIÓN:																					
									AFECCION PARCELA P156																					
					FICHERO:		I-20-024-BDW-03GUP		Nº PLANO:		03		HOJA Nº:		P156DE 01		REVISIÓN:		00		ESCALA:		1:2.000		PROTECCIÓN:		ORIGINAL:		A3	



EYDETEC, es el único titular de todos los derechos de propiedad intelectual del presente documento. Todos los derechos están reservados y por tanto su contenido pertenece única y exclusivamente a EYDETEC. El acceso a este documento no supone ni autoriza su reproducción total o parcial, modificación o distribución que en todo caso, estarán prohibidas salvo previo y expreso consentimiento por escrito de EYDETEC. EYDETEC, no asumirá ninguna responsabilidad derivada del uso no autorizado del contenido del presente documento. ENIGIA Y DESARROLLO TECNOLÓGICO, S.L. inscrita en el Registro Mercantil de Sevilla, al tomo 6579, Libro 0, Folio 140, Hoja SE-118477, inscripción 1ª, provincia del CIF B-90883779

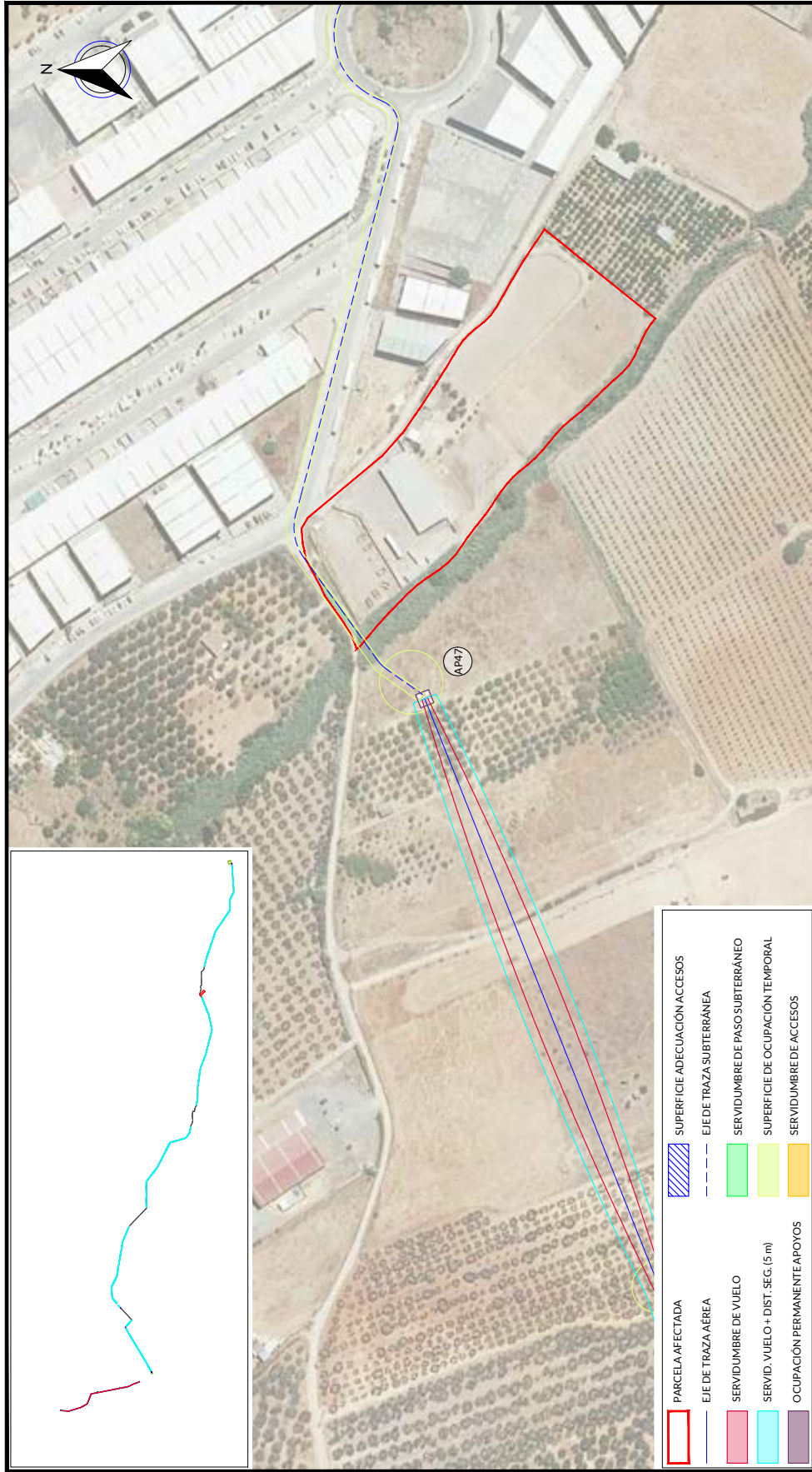


RELACION DE BIENES Y DERECHOS AFECTADOS POR ARCO 8- EXPTE 285.986																			
Nº de Elica según proyecto	Titular	Dirección catastral	Término Municipal	Parcela	Pol.	Par.	Defensa Catastral	Superficie Catastral (m2)	Clas. / Uso parcelar / Cultivo-sproestamiento	AFECCIÓN TRAMO AEREO				AFECCIÓN TRAMO SUBTERRANEO			ACCESO PSF		
										Superficie apoyo (m2)	Longitud de vuelo (m)	Superficie de vuelo (m2)	Superficie de seguridad (m2)	Superficie Acceso al apoyo (m2)	Ocupación temporal (m2)	Longitud canalización (m)	Permanente Zanjas-Superficie (m2)	Servidumbre Temporal Paso-Maquina+ Superficie apoyo (m2)	Servidumbre de paso (m2)
P157	CONFERENCIACION HIDROGRAFICA DEL GUADALQUIVIR-MINISTERIO DE MEDIO AMBIENTE	Pedimento 23 Inscrita 9004 AR MALABERQUE DE LA MITACION (SEVILLA)	BOLLULLOS DE LA MITACION	AR MALABERQUE	23	9004	4101602309004	6.724	Riegos / Aguas / Hidrografia natural	7.89	15.78	23.67	23.67	7.89	15.78	23.67	23.67		
REV.	FECHA	DISCRICION			PROYECTADO	DIBUJADO	REVISADO	PROYECTO:											
00	MARZO-2023	EDICION INICIAL			LV.H.	D.S.F.	LV.H.	C.R.R.	PSF ARCO 8- EXPTE 285.986										
									DENOMINACION:										
									AFECCIÓN PARCELA P157										
									FICHERO: I-20-024-BDW-03GUP										
									Nº PLANO: 03										
									HOJA Nº: P157DE 01										
									REVISION: 00										
									ESCALA: 1:2.000										
									PROTECCION: ORIGINAL										
									A3										



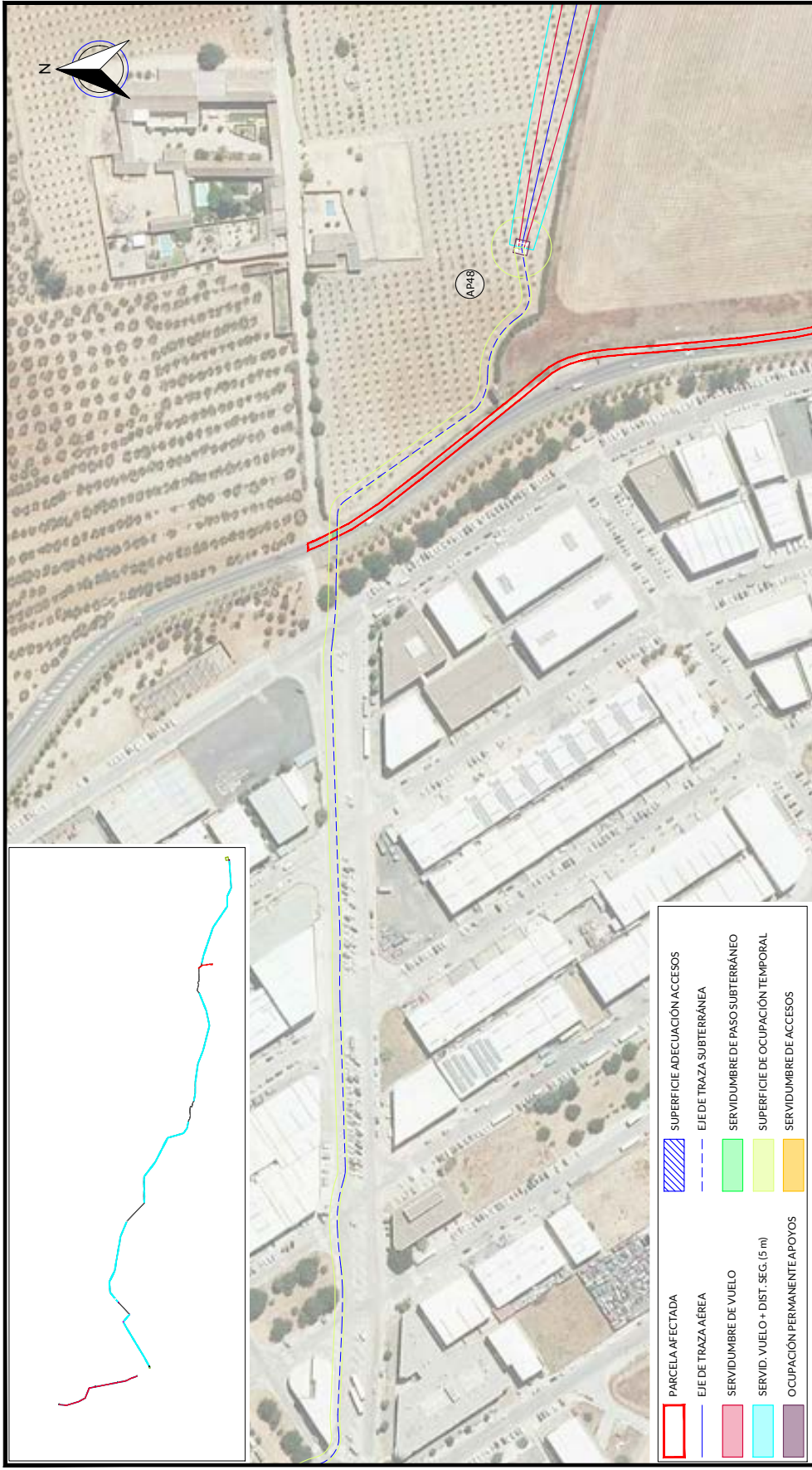
EYDETEC, es el único titular de todos los derechos de propiedad intelectual del presente documento. Todos los derechos están reservados y por tanto su contenido pertenece única y exclusivamente a EYDETEC. El acceso a este documento no supondrá en forma alguna, licencia para su reproducción total o parcial, modificación o distribución que, en todo caso, estarán prohibidas salvo previo y expreso consentimiento por escrito de EYDETEC. EYDETEC, no asumirá ninguna responsabilidad derivada del uso no autorizado del contenido del presente documento. ENERGIAS Y DESARROLLO TECNOLÓGICO, S.L. inscrita en el Registro Mercantil de Sevilla, al tomo 6579, Libro 0, Folio 140, Hoja SE-1184771, inscripción 1ª, provincia del CIF B-90883779





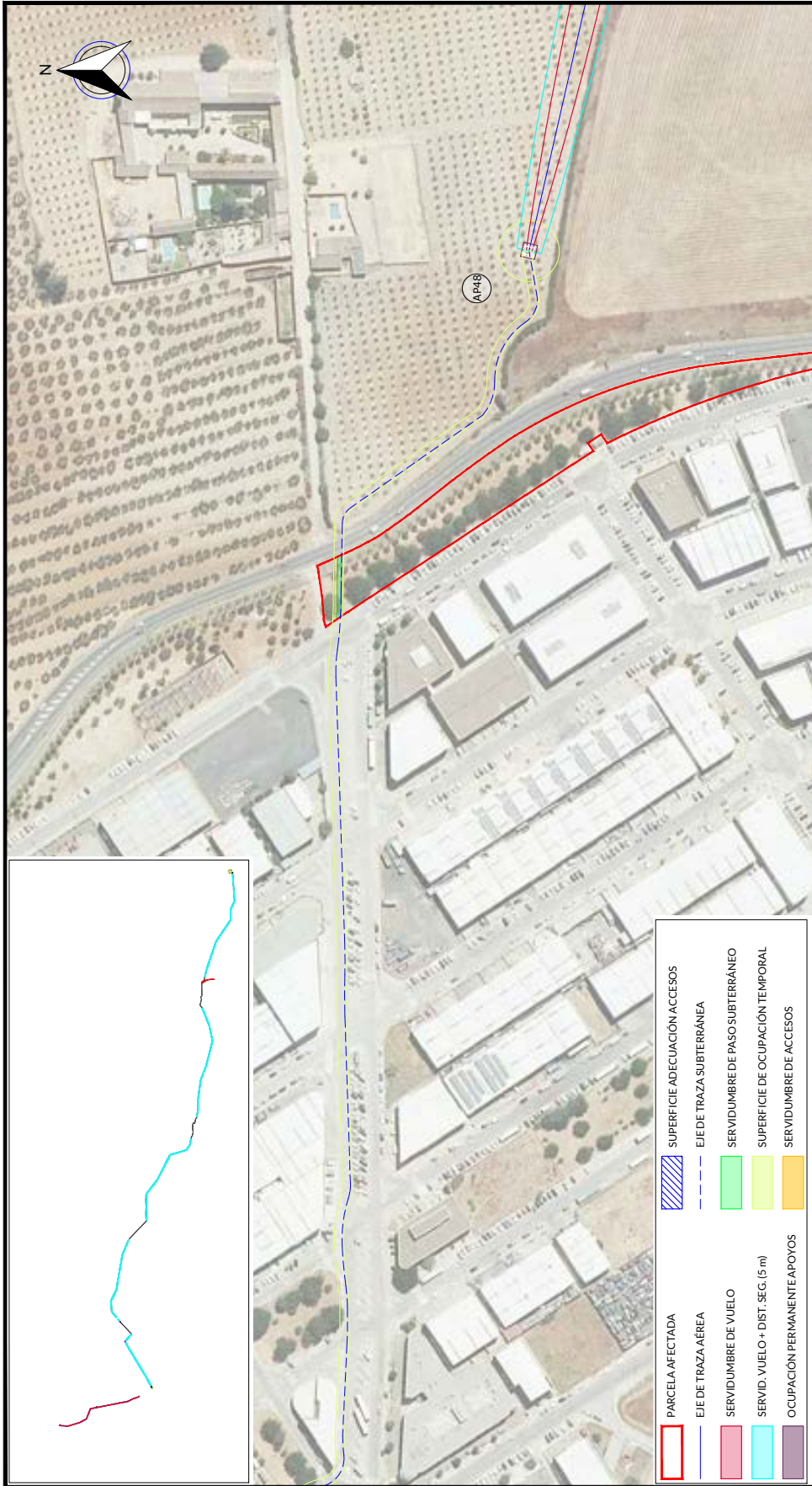

RELACION DE BIENES Y DERECHOS AFECTADOS POR ARCO 8- EXPTE 285.986																							
DATOS DE LA PARCELA CATASTRAL					AFECCION TRAMO AEREO					AFECCION TRAMO SUBTERRANEO					ACCESO PSF								
Nº de Elica según proyecto	Titular	Dirección catastral	Término Municipal	Parcela	Pol.	Par.	Referencia Catastral	Superficie Catastral (m2)	Clase / Uso parcelar / Cultivo-sproestamiento	Apoyo	Superficie apoyo (m2)	Longitud de vuelo (m)	Superficie de vuelo (m2)	Superficie Acceso al apoyo (m2)	Ocupación temporal (m2)	Longitud canalización (m)	Permanente: Zanjas-Servidumbre Superficie (m2)	Servidumbre Temporal Paso-Maquina+ Superficie apoyo (m2)	Servidumbre de paso (m2)	Plano Dominio (m2)			
P158	MACIAS GARCIA MARIA DEL CARMEN	Solar Polígono 20 Parcela 36 LOS MALAGUES DE LA MITACION (SEVILLA)	BOLLULLOS DE LA MITACION	LOS MALAGUES	23	36	41016A02300036	15.131	Rústico / Agrario / Regadío							50,79	101,58	152,37					
REV.	FECHA	DISCRICION		PROYECTADO	DIBUJADO	REVISADO	APROBADO	PROYECTO:													ESCALA:	PROTECCION:	ORIGINAL:
00	MARZO-2023	EDICION INICIAL		LV.H.	D.S.F.	LV.H.	C.R.R.	PSF ARCO 8- EXPTE 285.986													1:2.000	☐	A3
								DENOMINACION:													REVISION:		
								AFECCION PARCELA P158													00		
								FICHERO:													03		
								I-20-024-BDW-03GUP													HOJA Nº:		
								P158DE 01															





RELACION DE BIENES Y DERECHOS AFECTADOS POR ARCO 8- EXPTE 285.986																					
DATOS DE LA PARCELA CATASTRAL					AFECCION TRAMO AÉREO					AFECCION TRAMO SUBTERRÁNEO					ACCESO PSF						
Nº de Elica según proyecto	Titular	Dirección catastral	Término Municipal	Paraje	Pol.	Par.	Referencia Catastral	Superficie Catastral (m2)	Clase / Uso principal / Cultivo aprovechamiento	Apoyo	Superficie apoyo (m2)	Longitud de vuelo (m)	Servidumbre Vuelo (m2)	Servidumbre Seguridad (m2)	Superficie Acceso al apoyo (m2)	Ocupación temporal (m2)	Longitud canalización (m)	Servidumbre Permanente Zanjas - Superficie (m2)	Servidumbre Temporal Paso-Máquina + Superficie (m2)	Superficie Dominio (m2)	Superficie de paso (m2)
P160	JUNTA DE ANDALUCIA	Polygono 4 Parcela 9001 GRUMBRETE BOLLULLOS: BOLLULLOS DE LA MITACION (SEVILLA)	BOLLULLOS DE LA MITACION	CEJUNBRETE BOLLULLOS	4	9001	4101600049001	3328	Rótulo /Agrozo/ Vite de comantacion de dominio publico								3,96	7,92	11,88		
REV	FECHA	DISCRICION		PROYECTADO	DIBUJADO	REVISADO	ARROBADO	PROYECTO:													
00	MARZO-2023	EDICION INICIAL		LV.H.	D.S.F.	LV.H.	C.R.R.	PSF ARCO 8- EXPTE 285.986													
								DENOMINACION:													
								AFECCION PARCELA P160													
								FICHERO: I-20-024-BDW-03GUP													
								HOJA Nº: P160DE 01													
								REVISION: 00													
								ESCALA: 1:2.000													
								PROTECCION: ORIGINAL													
								ORIGINAL: A3													

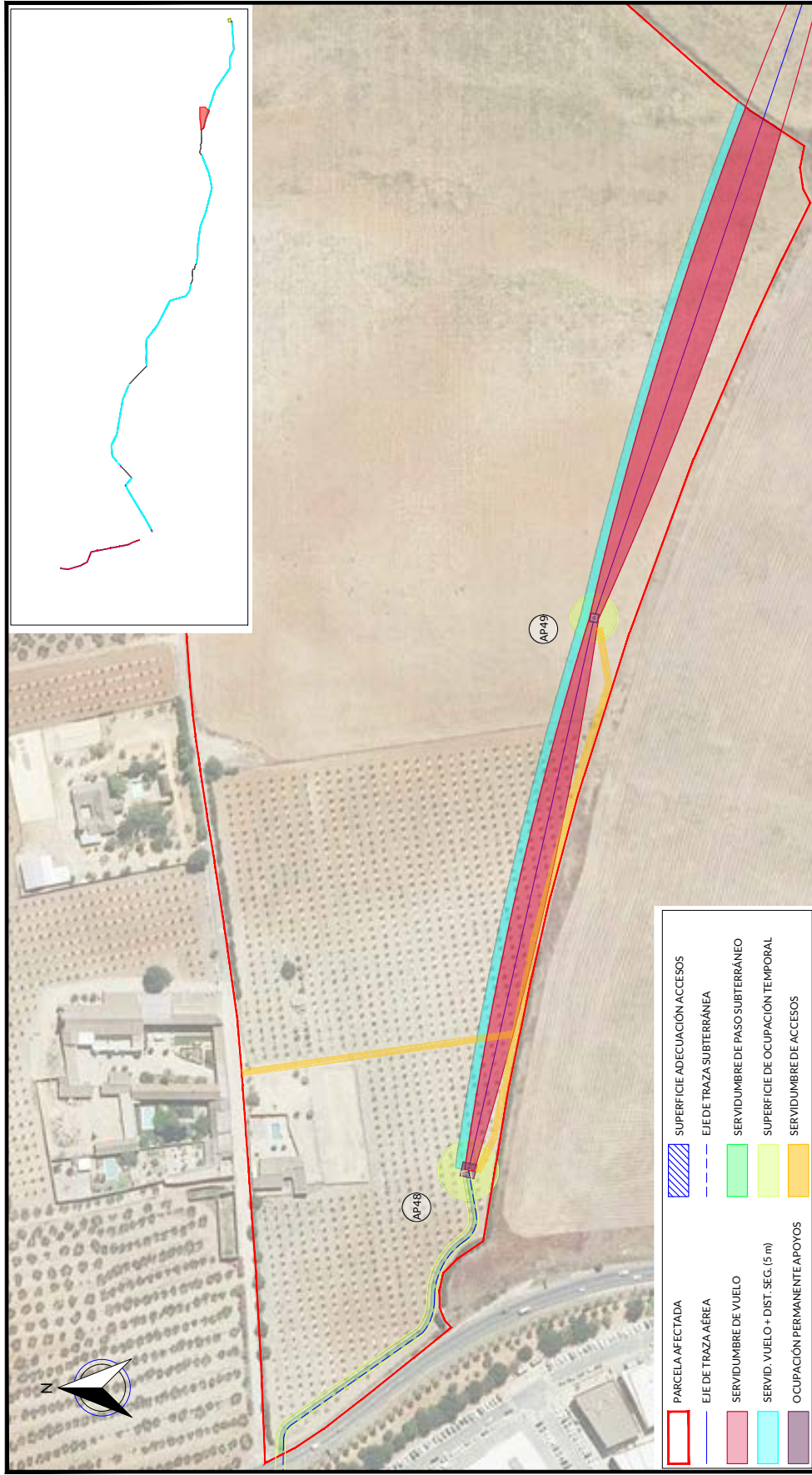




	PARCELA AFECTADA
	EJE DE TRAZA SUBTERRÁNEA
	SERVIDUMBRE DE PASO SUBTERRÁNEO
	SERVIDUMBRE DE OCUPACIÓN TEMPORAL
	SERVIDUMBRE DE ACCESOS

RELACION DE BIENES Y DERECHOS AFECTADOS POR ARCO 8- EXPTE 285.986																		
Nº de Eje según proyecto	DATOS DE LA PARCELA CATASTRAL				AFECCIÓN TRAMO AÉREO				AFECCIÓN TRAMO SUBTERRÁNEO		ACCESO PSF							
	Titular	Dirección catastral	Término Municipal	Parcela	Pol.	Par.	Referencia Catastral	Superficie Catastral (m2)	Clase / Uso principal / Cultivo aprovechamiento	Apoyo		Superficie apoyo (m2)	Longitud vuelo (m)	Longitud canalización (m)	Superficie Zona+ Seguridad (m2)	Superficie Paso-Maquina+ Superficie apoyo (m2)	Superficie Temporal	Servidumbre de paso (m2)
P1608	AYUNTAMIENTO DE BOLLULLOS DE LA MITACION	AV ESPARTINAS 23 SUBP/PLA AUTORIZA FRENTE II PREO II BOLLULLOS DE LA MITACION (SEVILLA)	BOLLULLOS DE LA MITACION	AV ESPARTINAS	-	-	56838010853985	8.435	Urbano / Suelo sin edif. / Urbano	-	-	32,53	65,06	97,59	-	-	-	-
REV.	FECHA	DISCRIPCIÓN		PROYECTADO	DIBUJADO	REVISADO	PROYECTO:											
00	MARZO-2023	EDICIÓN INICIAL		LV.H.	D.S.F.	LV.H.	PSF ARCO 8- EXPTE 285.986											
				DENOMINACIÓN:				AFECCIÓN PARCELA P1608										
				FICHERO:				I-20-024-BDW-03GUP				HOJA Nº:		P1608DE 01				
				Nº PLANO:				03		ESCALA:		1:2.000						
				PROTECCIÓN:				ORIGINAL:					A3					



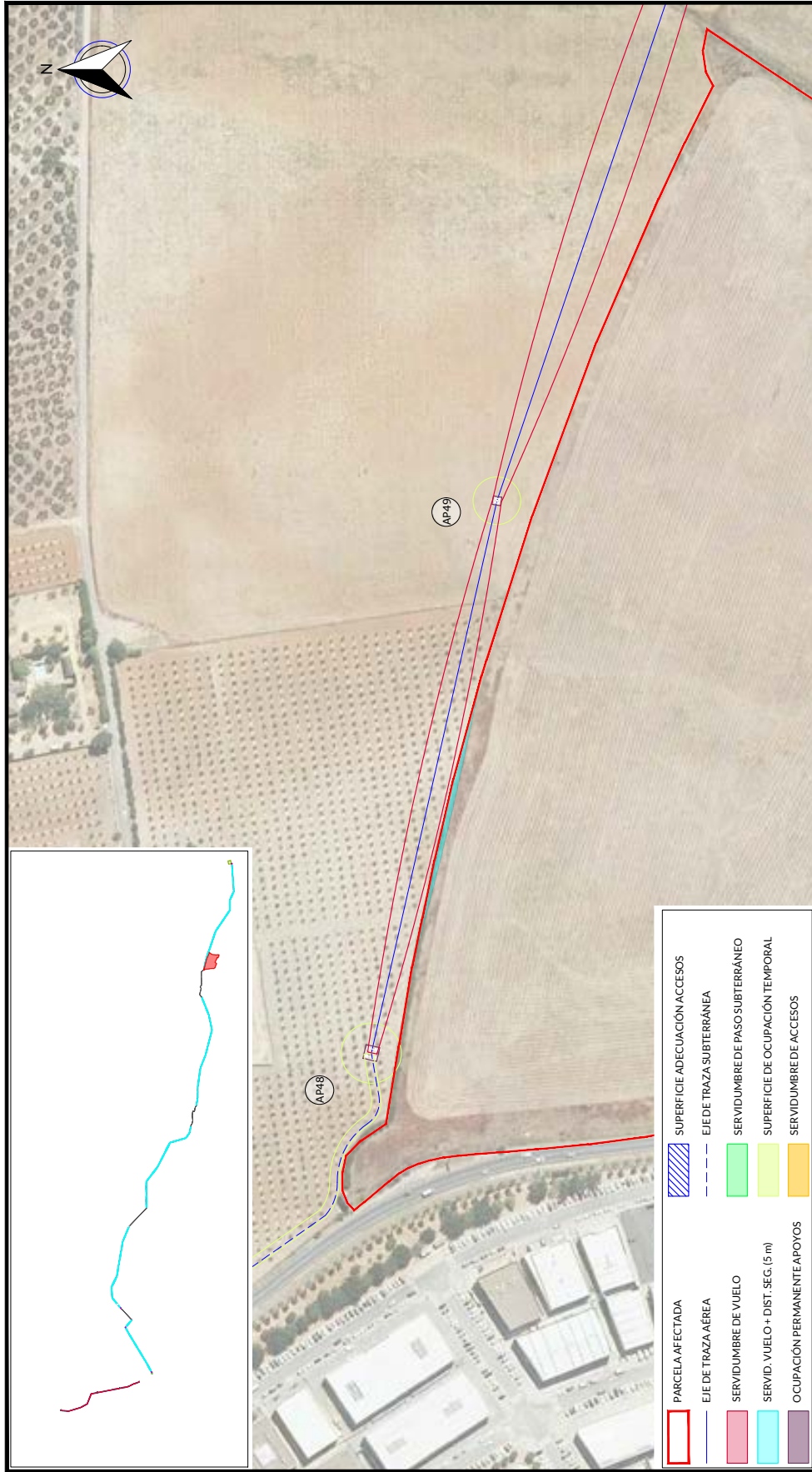


	PARCELA AFECTADA
	EJE DE TRAZA AÉREA
	SERVIDUMBRE DE VUELO
	SERVIDUMBRE DE PASO SUBTERRÁNEO
	SUPERFICIE DE OCUPACIÓN TEMPORAL
	SUPERFICIE DE ADECUACIÓN ACCESOS
	SERVIDUMBRE DE ACCESOS

RELACION DE BIENES Y DERECHOS AFECTADOS POR ARCO 8- EXPT 285.986																															
DATOS DE LA PARCELA CATASTRAL					AFECCION TRAMO AEREO					AFECCION TRAMO SUBTERRANEO					ACCESO PSF																
Nº de Eje según proyecto	Titular	Dirección catastral	Término Municipal	Parcela	Pol.	Par.	Referencia Catastral	Superficie Catastral (m2)	Clas. / Uso práctico / Cultivo aprovechamiento	Apoyo	Superficie apoyo (m2)	Longitud Vuelo (m)	Servidumbre Vuelo (m2)	Servidumbre Seguridad (m2)	Superficie Acceso apoyo (m2)	Ocupación temporal (m2)	Longitud canalización (m)	Servidumbre Zona+ Seguridad (m2)	Servidumbre Paso-Maquina+ Superficie apoyo (m2)	Servidumbre Temporal Paso-Maquina+ Superficie apoyo (m2)	Superficie de paso (m2)	Domnio (m2)									
P161	TORRE LAS ARCALES, MENQUITO SL	Pol. Urbanística TORRE ARCALES, BOLLULLOS DE LA MITACION (SVILLA)	BOLLULLOS DE LA MITACION	TORRE ARCALES	4	1	41016A00400001	369,235	Rústico/ Agrario/Laboro Urbano, Arrend	AP48 AP49	77,16	580,47	9,293,46	5,482,29	1,782,04	1,900	197,75	395,50	593,25												
REV	FECHA	DISCRICION		PROYECTADO	DIBUJADO	REVISADO	ARROBADO	PROYECTO:																							
00	MARZO-2023	EDICION INICIAL		LV.H.	D.S.F.	LV.H.	C.R.R.	PSF ARCO 8- EXPT 285.986																							
				DENOMINACION:				AFECCION PARCELA P161																							
				FICHERO:				Nº PLANO:				HOJA Nº:				REVISION:				ESCALA:				PROTECCION:				ORIGINAL:			
				I-20-024-BDW-03GUP				P161DE 01				03				00				1:2.000				ORIGINAL: A3							



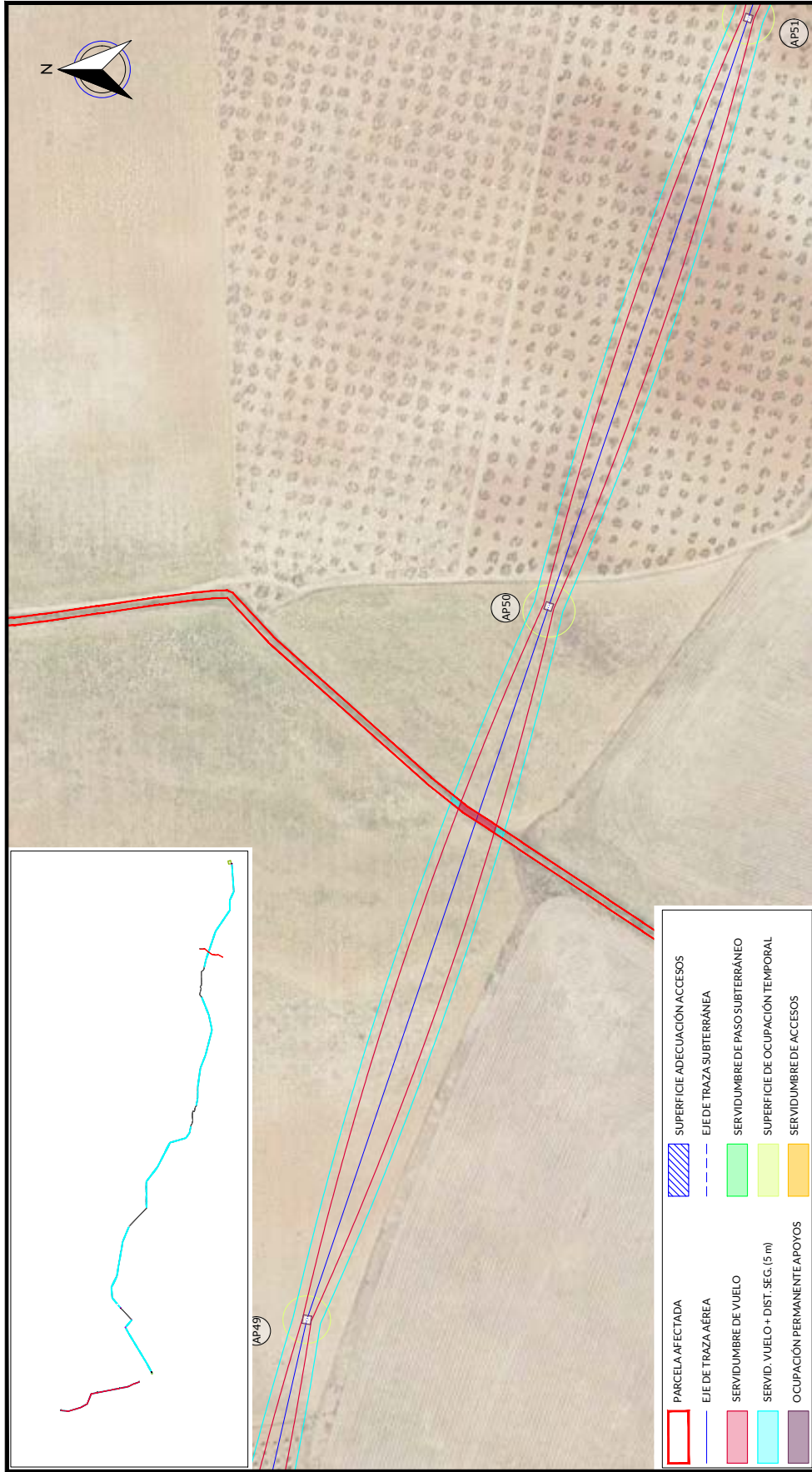
EYDETEC, es el único titular de todos los derechos de propiedad intelectual del presente documento. Todos los derechos están reservados y por tanto su contenido pertenece íntica y exclusivamente a EYDETEC. El acceso a este documento no supondrá en forma alguna, licencia para su reproducción total o parcial, modificación o distribución que, en todo caso, estarán prohibidas salvo previo y expreso consentimiento por escrito de EYDETEC. EYDETEC, no asumirá ninguna responsabilidad derivada del uso no autorizado del contenido del presente documento. ENIGIA Y DESARROLLO TECNOLÓGICO, S.L. inscrita en el Registro Mercantil de Sevilla, al tomo 6579, Libro 0, Folio 140, Hoja SE-118471, Inscripción 1ª, provista del CIF B-90883779



RELACION DE BIENES Y DERECHOS AFECTADOS POR ARCO 8 - EXPTE 285.986																							
Nº de Elica según proyecto	DATOS DE LA PARCELA CATASTRAL				AFECCION TRAMO AEREO				AFECCION TRAMO SUBTERRANEO		ACCESO PSF												
	Titular	Dirección catastral	Término Municipal	Parcela	Pol.	Par.	Referencia Catastral	Superficie Catastral (m2)	Clase / Uso parcelas / Cultivos aprovechamiento	Apoyo		Superficie apoyo (m2)	Ocupación temporal (m2)	Longitud canalización (m)	Servidumbre Permanente: Zanja+ Superficie (m2)	Servidumbre Temporal: Paso-Maquina+ Superficie (m2)	Superficie de paso (m2)	Domnio					
P164	PROMONTORIA COLISEUM REAL ESTATE SL	Parcela 87 TORREARCA S DE LA BOLLULLOS DE LA MITACION (SEVILLA)	BOLLULLOS DE LA MITACION	TORREARCA S	4	87	41016A0040087	189,656	Rústico / Agrario / Laboro Estable acaban		330,16												
REV	FECHA	DISCRICION		PROYECTADO		DIBUJADO		REVISADO		PROYECTO:													
00	MARZO-2023	EDICION INICIAL		LV.H.		D.S.F.		LV.H.		ARROBADO		PSF ARCO 8- EXPTE 285.986											
DENOMINACION:												AFECCION PARCELA P164											
FICHERO:												Nº PLANO:		HOJA Nº:		REVISION:		ESCALA:		PROTECCION:		ORIGINAL:	
I-20-024-BDW-03GUP												03		P164DE 01		00		1:2.000		A3			



EYDETEC, es el unico titular de todos los derechos de propiedad intelectual del presente documento. Todos los derechos estahn reservados y por tanto su contenido pertenece única y exclusivamente a EYDETEC. El acceso a este documento no supondrá en forma alguna, licencia para su reproducción total o parcial, modificación o distribución que, en todo caso, estahn prohibidas salvo previo y expreso consentimiento por escrito de EYDETEC. EYDETEC, no asumirá ninguna responsabilidad derivada del uso no autorizado del contenido del presente documento. ENERGIA Y DESARROLLO TECNOLÓGICO. S.L. inscrita en el Registro Mercantil de Sevilla, al tomo 6579, Libro 0, Folio 140, Hoja SE-118471, inscripción 1ª, provista del CIF B-90883779

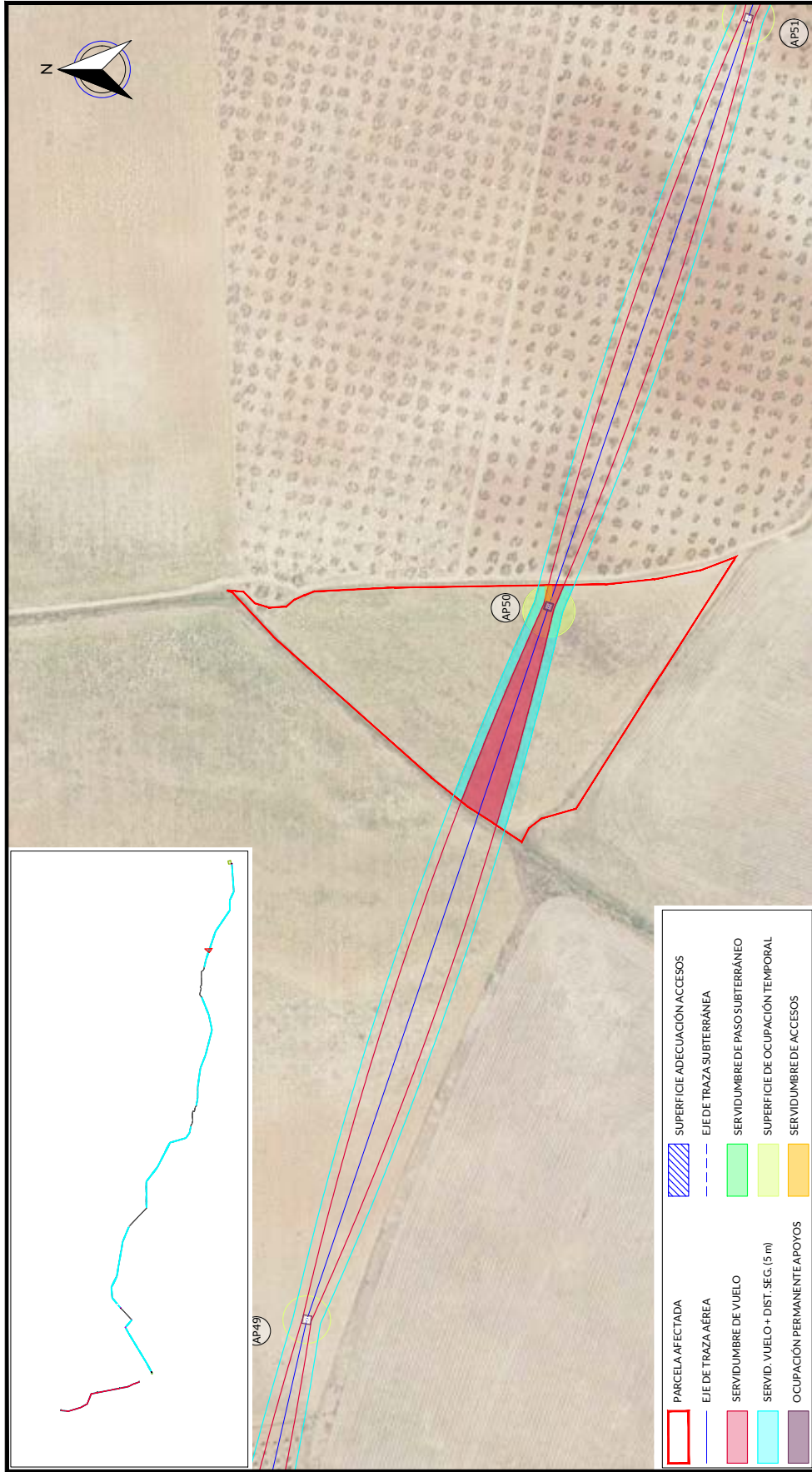


PARCELA AFECTADA		SUPERFICIE ADECUACIÓN ACCESOS	
[Red Box]	PARCELA AFECTADA	[Blue Hatched Box]	SUPERFICIE ADECUACIÓN ACCESOS
[Blue Line]	EJE DE TRAZA AÉREA	[Blue Dashed Line]	EJE DE TRAZA SUBTERRÁNEA
[Green Box]	SERVIDUMBRE DE VUELO	[Green Box]	SERVIDUMBRE DE PASO SUBTERRÁNEO
[Yellow Box]	SERVID. VUELO + DIST. SEG. (5 m)	[Yellow Box]	SUPERFICIE DE OCUPACIÓN TEMPORAL
[Purple Box]	OCUPACIÓN PERMANENTE/APOYOS	[Purple Box]	SERVIDUMBRE DE ACCESOS

RELACION DE BIENES Y DERECHOS AFECTADOS POR ARCO 8 - EXPTE 285.986																							
Nº de Elica según proyecto	DATOS DE LA PARCELA CATASTRAL				AFECCION TRAMO AEREO				AFECCION TRAMO SUBTERRANEO			ACCESO PSF											
	Titular	Dirección catastral	Término Municipal	Parcela	Pol.	Par.	Referencia Catastral	Superficie Catastral (m2)	Clase / Uso parcelas / Cultivos aprovechamiento	Apoyo	Superficie apoyo (m2)	Longitud Vuelo (m)	Servidumbre Vuelo (m2)	Servidumbre Superficie (m2)	Superficie Acceso al apoyo (m2)	Ocupación temporal (m2)	Longitud canalización (m)	Servidumbre Permanente: Zanja+ Servidumbre Superficie (m2)	Servidumbre Temporal Paso-Maquina+ Superficie apoyo (m2)	Superficie de paso (m2)	Domnio (m2)		
P165	CONFERENCION JURISDICCIÓN DEL GUADALQUIVIR-MINISTERIO DE MED	Polígono 4º de la zona 0309 GANAS BOLLULLOS DE LA MONTAÑA(SÉVILA)	BOLLULLOS DE LA MITACION	GANVA	4	9009	41016A004009009	3,687	Rústico Agrario/ Histografía rural		4,13	90,76	41,93										
REV	FECHA	DISCRIPCIÓN		DIBUJADO	PROYECTADO	REVISADO	ARROBADO	PROYECTO:															
00	MARZO-2023	EDICIÓN INICIAL		D.S.F.	LV.H.	LV.H.	C.R.R.	PSF ARCO 8- EXPTE 285.986															
								DENOMINACIÓN:															
								AFECCION PARCELA P165															
				Nº PLANO:		HOJA Nº:		REVISIÓN:		ESCALA:		PROTECCIÓN:		ORIGINAL:									
				I-20-024-BDW-03GUP		P165DE 01		03		12.000		☐		A3									



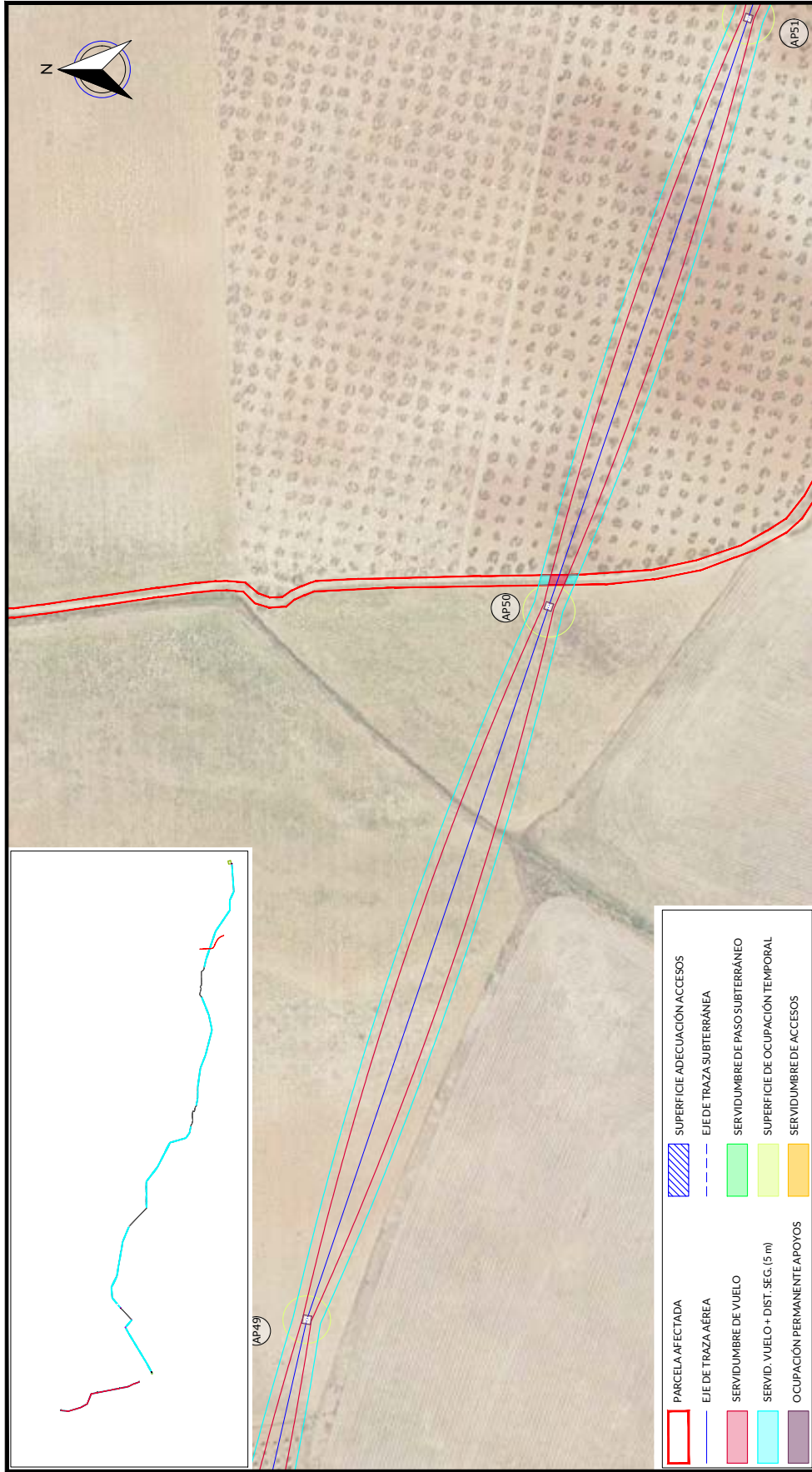
EYDETEC, es el único titular de todos los derechos de propiedad intelectual del presente documento. Todos los derechos están reservados y por tanto su contenido pertenece única y exclusivamente a EYDETEC. El acceso a este documento no supondrá en forma alguna, licencia para su reproducción total o parcial, modificación o distribución que, en todo caso, estarán prohibidas salvo previo y expreso consentimiento por escrito de EYDETEC. EYDETEC, no asumirá ninguna responsabilidad derivada del uso no autorizado del contenido del presente documento. Libro 01, Folio 140, Hoja SE-118477, Inscripción 1ª, provincia del CIF B-90883779



RELACION DE BIENES Y DERECHOS AFECTADOS POR ARCO 8 - EXPTE 285.986																					
Nº de Elica según proyecto	DATOS DE LA PARCELA CATASTRAL				AFECCION TRAMO AEREO				AFECCION TRAMO SUBTERRANEO		ACCESO PSF										
	Titular	Dirección catastral	Término Municipal	Parcela	Pol.	Par.	Referencia Catastral	Superficie Catastral (m2)	Clase / Uso agrícola / Cultivo aprovechamiento	Apoyo	Superficie apoyo (m2)	Superficie Acceso al apoyo (m2)	Superficie Servidumbre Superficie (m2)	Superficie Servidumbre Temporal Paso-Maquina+ Superficie (m2)	Longitud canalización (m)	Servidumbre Permanente Zanja+ Servidumbre Superficie (m2)	Servidumbre Temporal Paso-Maquina+ Superficie (m2)	Superficie de paso (m2)	Domnio (m2)		
P166	TORRE LAS ARCAS/SL	Pol. 14 de los 14 de BOLLULLOS DE LA MITACION (SVILLA)	BOLLULLOS DE LA MITACION	TORRE ARCAS	4	6	41016A00400006	19,423	Rústico/Agrario/Laboro Establecimiento	AP90	17,06	1,282,35	1,282,35	1,7988	600						
REV.	FECHA	DISCRICION		PROYECTADO		DIBUJADO	REVISADO	ARROBADO	PROYECTO:		PSF ARCO 8- EXPTE 285.986		AFECCION PARCELA P166		DENOMINACION:		REVISION:		ESCALA:	PROTECCION:	ORIGINAL:
00	MARZO-2023	EDICION INICIAL		LV.H.	D.S.F.	D.S.F.	LV.H.	C.R.R.	I-20-024-BDW-03GUP		Nº PLANO:	P166DE 01		AFECCION PARCELA P166		REVISION:		00	1:2.000		A3



EYDETEC, es el único titular de todos los derechos de propiedad intelectual del presente documento. Todos los derechos están reservados y por tanto su contenido pertenece única y exclusivamente a EYDETEC. El acceso a este documento no supondrá en forma alguna, licencia para su reproducción total o parcial, modificación o distribución que, en todo caso, estarán prohibidas salvo previo y expreso consentimiento por escrito de EYDETEC. EYDETEC, no asumirá ninguna responsabilidad derivada del uso no autorizado del contenido del presente documento. Libro 01, Folio 140, Hoja SE-118477, Inscripción 1ª, provincia del CIF B-90883779



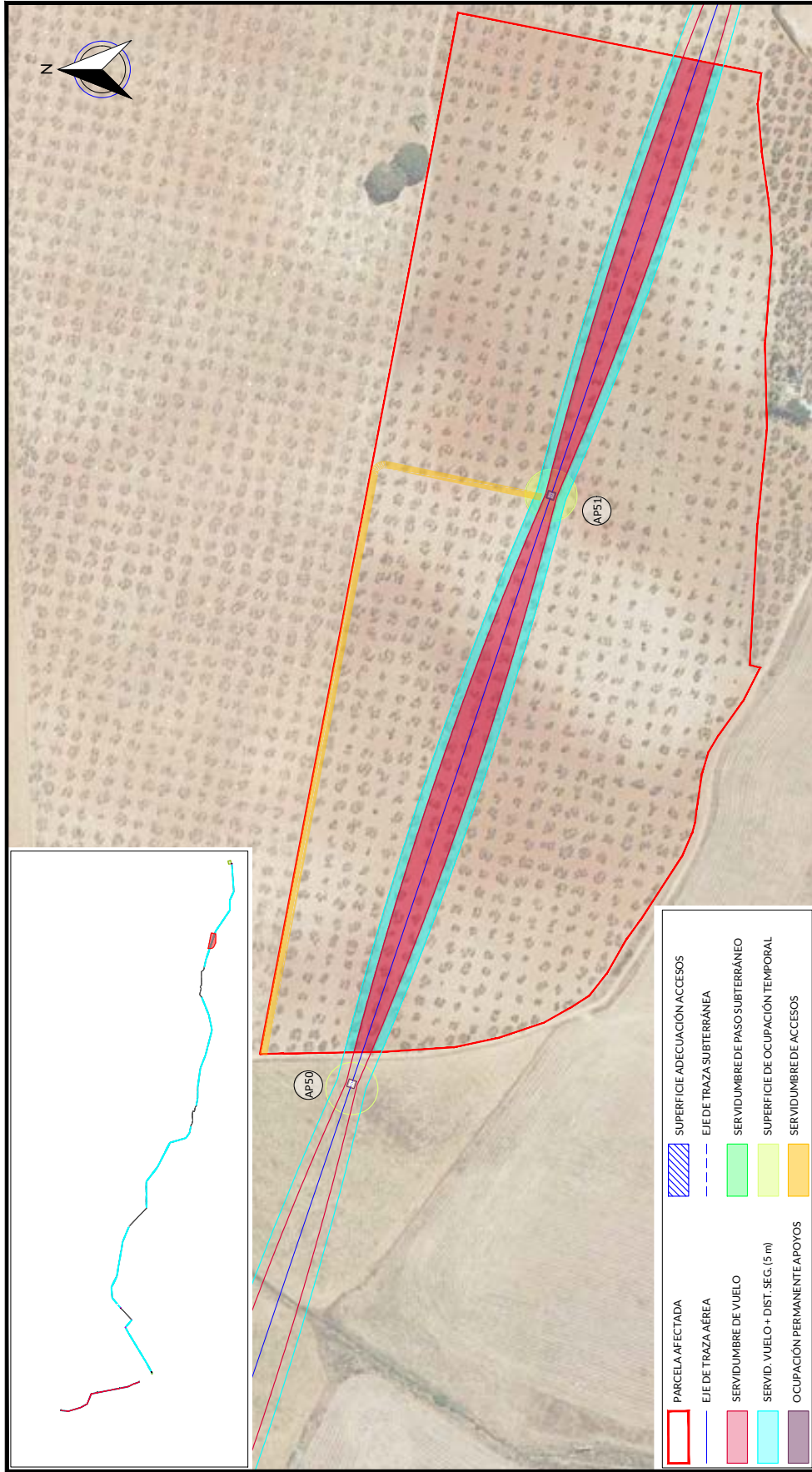
PARCELA AFECTADA		SUPERFICIE ADECUACIÓN ACCESOS	
[Red Box]	PARCELA AFECTADA	[Blue Hatched Box]	SUPERFICIE ADECUACIÓN ACCESOS
[Blue Line]	EJE DE TRAZA AÉREA	[Blue Dashed Line]	EJE DE TRAZA SUBTERRÁNEA
[Green Box]	SERVIDUMBRE DE VUELO	[Green Box]	SERVIDUMBRE DE PASO SUBTERRÁNEO
[Yellow Box]	SERVID. VUELO + DIST. SEG. (5 m)	[Yellow Box]	SUPERFICIE DE OCUPACIÓN TEMPORAL
[Purple Box]	OCUPACIÓN PERMANENTE APOYOS	[Purple Box]	SERVIDUMBRE DE ACCESOS

RELACION DE BIENES Y DERECHOS AFECTADOS POR ARCOS 8- EXPTE 285.986																							
Nº de Elica según proyecto	DATOS DE LA PARCELA CATASTRAL				AFECCION TRAMO AEREO				AFECCION TRAMO SUBTERRANEO				ACCESO PSF										
	Titular	Dirección catastral	Término Municipal	Parcela	Pol.	Par.	Referencia Catastral	Superficie Catastral (m2)	Clase / Uso práctica / Cultivo aprovechamiento	Apoyo	Superficie apoyo (m2)	Longitud Vuelo (m)	Servidumbre Vuelo (m2)	Servidumbre Superficie (m2)	Superficie Acceso al apoyo (m2)	Ocupación temporal (m2)	Longitud canalización (m)	Servidumbre Permanente Zanja+ Servidumbre Superficie (m2)	Servidumbre Temporal Paso-Maquina+ Superficie apoyo (m2)	Superficie de paso (m2)	Domnio (m2)		
P167	AYUNTAMIENTO DE BOLLULLOS DE LA MITACION	Polygono de Parcelas de Trazas de BOLLULLOS DE LA MITACION (SERVILIA)	BOLLULLOS DE LA MITACION	CAMINO	4	9006	41016400409006	5,670	Rieigo /Agarrio /Vía de comunicacion de dominio publico		5,75	47,17	57,71										
REV	FECHA	DESCRIPCION		PROYECTADO	DIBUJADO	REVISADO	ARROBADO	PROYECTO:		PSF ARCO 8- EXPTE 285.986		DENOMINACION:		AFECCION PARCELA P167		REVISION:		ESCALA:	PROTECCION:	ORIGINAL:			
00	MARZO-2023	EDICION INICIAL		LV.H.	D.S.F.	LV.H.	C.R.R.	I-20-024-BDW-03GUP		Nº PLANO:	03	HOJA Nº:	P167DE 01	00	12.000	ORIGINAL:	A3						



EYDETEC, es el unico Titular de todos los derechos de propiedad intelectual del presente documento. Todos los derechos estahn reservados y por tanto su contenido pertenece Únicamente a EYDETEC. El acceso a este documento no supone en forma alguna, licencia para su reproducción total o parcial, modificación o distribución que, en todo caso, estahn prohibidas salvo previo y expreso consentimiento por escrito de EYDETEC. EYDETEC, no asumirá ninguna responsabilidad derivada del uso no autorizado del contenido del presente documento. Libro O. Folio 140. Hoja SE-118471. Inscripción 1ª. provincia del CIF B-90883779



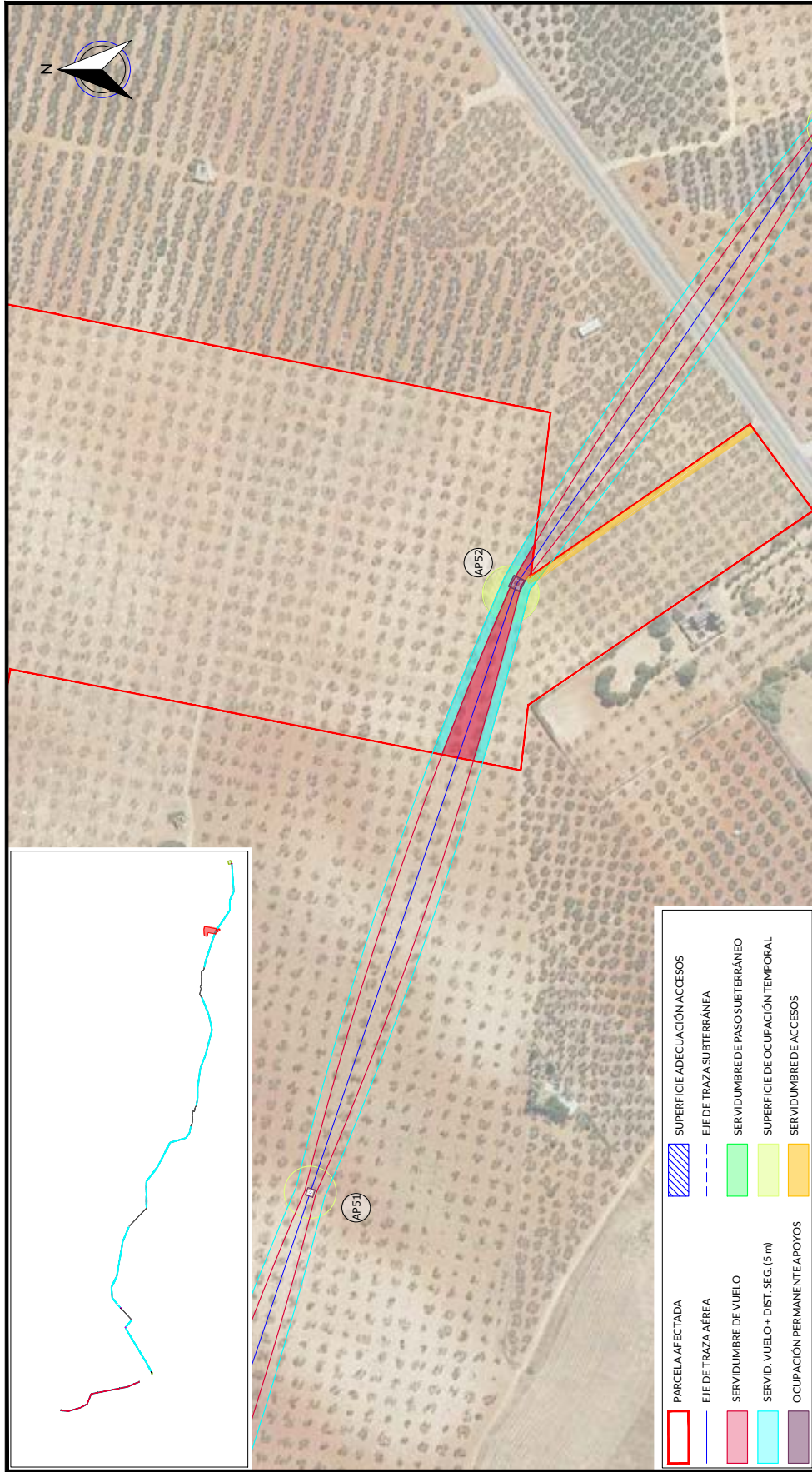


PARCELA AFECTADA	SUPERFICIE ADECUACIÓN ACCESOS
EJE DE TRAZA AÉREA	EJE DE TRAZA SUBTERRÁNEA
SERVIDUMBRE DE VUELO	SERVIDUMBRE DE PASO SUBTERRÁNEO
SERVID. VUELO + DIST. SEG. (5 m)	SUPERFICIE DE OCUPACIÓN TEMPORAL
OCUPACIÓN PERMANENTE APOYOS	SERVIDUMBRE DE ACCESOS

RELACION DE BIENES Y DERECHOS AFECTADOS POR ARCOS 8 - EXPT 285.986																	
Nº de Elica según proyecto	DATOS DE LA PARCELA CATASTRAL				AFECCIÓN TRAMO AÉREO				AFECCIÓN TRAMO SUBTERRÁNEO		ACCESO PSF						
	Titular	Dirección catastral	Término Municipal	Parcela	Pol.	Par.	Referencia Catastral	Superficie Catastral (m2)	Clase / Uso agrícola / Cultivo aprovechamiento	Apoyo	Superficie apoyo (m2)	Longitud Vuelo (m)	Longitud canalización (m)	Servidumbre Permanente: Zanja+ Servidumbre Seguridad (m2)	Servidumbre Temporal Paso-Maquina+ Superficie apoyo (m2)	Servidumbre de paso (m2)	Plano Dominio (m2)
P168	HERNANDEZ GIL CARMEN FRUCTUOSA	Poligonal Pineda de Pinar de los Hurtos, BOLLULLOS DE LA MITACION (SEVILLA)	BOLLULLOS DE LA MITACION	PINAR MALOS DE LA VIBOTOS	4	65	41016A004000065	304.384	Riñero / Agrario / Olivar	AP51	17,06	55604	8.727,65	5.56485	1.397,72	600	
REV.	FECHA	DISCRIPCIÓN		PROYECTADO	DIBUJADO	REVISADO	PROYECTO										
00	MARZO-2023	EDICIÓN INICIAL		LV.H.	D.S.F.	LV.H.	ARROBADO	PSF ARCO 8- EXPT 285.986									
								DENOMINACIÓN: AFECCIÓN PARCELA P168									
				FICHERO: I-20-024-BDW-03GUP		Nº PLANO: 03		HOJA Nº: P168DE 01		REVISIÓN: 00		ESCALA: 1:2.000		PROTECCIÓN: ORIGINAL: A3			



EYDETEC, es el único titular de todos los derechos de propiedad intelectual del presente documento. Todos los derechos están reservados y por tanto su contenido pertenece única y exclusivamente a EYDETEC. El acceso a este documento no supone ni garantiza su reproducción total o parcial, modificación o distribución que en todo caso, estarán prohibidas salvo previo y expreso consentimiento por escrito de EYDETEC. EYDETEC, no asumirá ninguna responsabilidad derivada del uso no autorizado del contenido del presente documento. Libro 01, Folio 140, Hoja SE-118477, Inscripción 1ª, provincia del CIP B-90883779



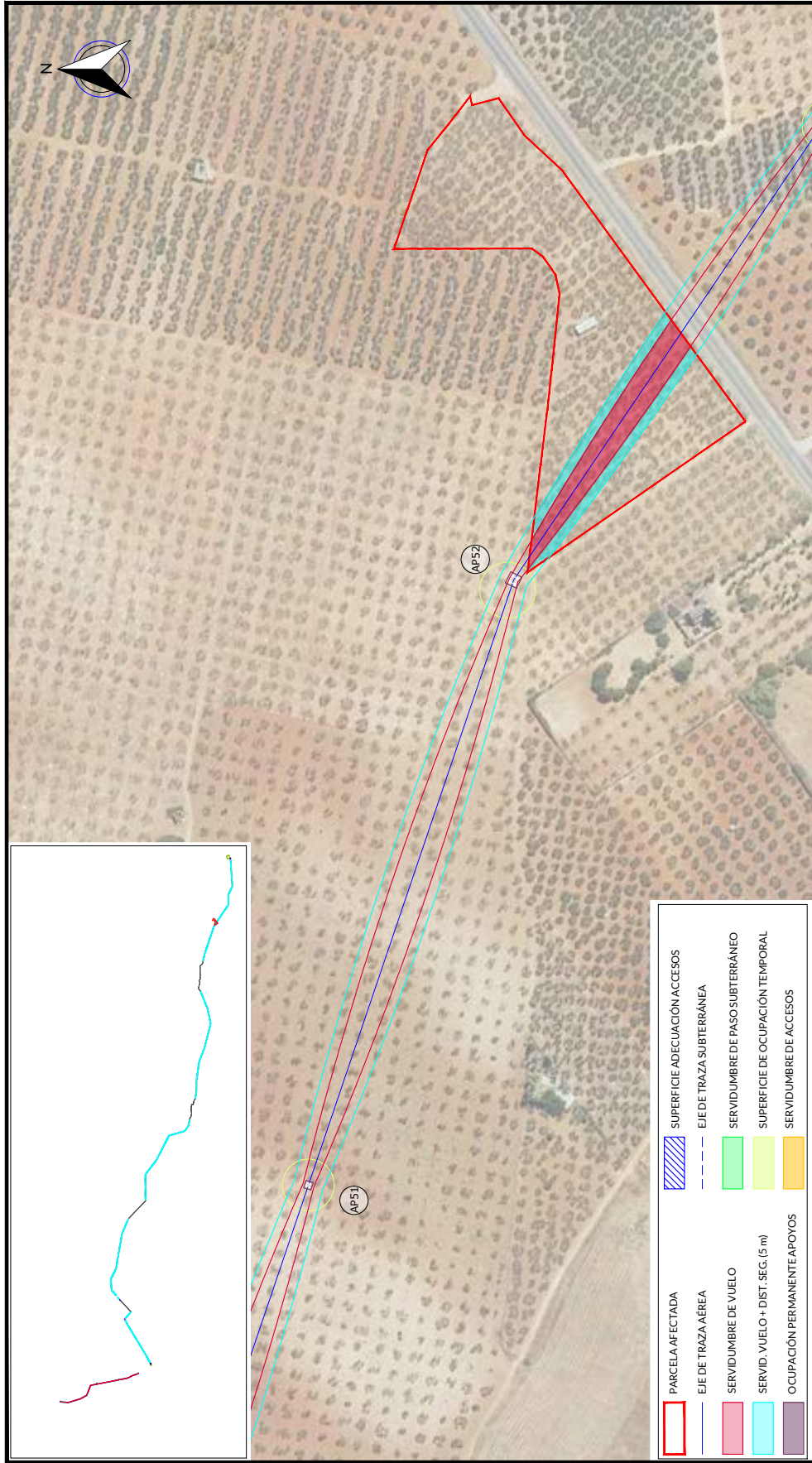
PARCELA AFECTADA		SUPERFICIE ADECUACIÓN ACCESOS	
<span style="border: 1px solid red; display: inline-block; width: 10px; height: 10px;"></span>	PARCELA AFECTADA	<span style="background-color: blue; border: 1px solid blue; display: inline-block; width: 10px; height: 10px;"></span>	SUPERFICIE ADECUACIÓN ACCESOS
<span style="border-bottom: 1px dashed blue; display: inline-block; width: 10px; height: 10px;"></span>	EJE DE TRAZA AÉREA	<span style="background-color: green; border: 1px solid green; display: inline-block; width: 10px; height: 10px;"></span>	EJE DE TRAZA SUBTERRÁNEA
<span style="background-color: green; border: 1px solid green; display: inline-block; width: 10px; height: 10px;"></span>	SERVIDUMBRE DE VUELO	<span style="background-color: yellow; border: 1px solid yellow; display: inline-block; width: 10px; height: 10px;"></span>	SERVIDUMBRE DE PASO SUBTERRÁNEO
<span style="background-color: yellow; border: 1px solid yellow; display: inline-block; width: 10px; height: 10px;"></span>	SERVID. VUELO + DIST. SEG. (5 m)	<span style="background-color: purple; border: 1px solid purple; display: inline-block; width: 10px; height: 10px;"></span>	SUPERFICIE DE OCUPACIÓN TEMPORAL
<span style="background-color: purple; border: 1px solid purple; display: inline-block; width: 10px; height: 10px;"></span>	OCUPACIÓN PERMANENTE APOYOS		SERVIDUMBRE DE ACCESOS

RELACION DE BIENES Y DERECHOS AFECTADOS POR ARCO 8- EXPT 285.986																								
DATOS DE LA PARCELA CATASTRAL				AFECCIÓN TRAMO AÉREO				AFECCIÓN TRAMO SUBTERRÁNEO				ACCESO PSF												
Nº de Elica según proyecto	P169	Referencia Catastral	41016AD0400095	Superficie Catastral (m2)	107,836	Clase / Uso práctico / Cultivo aprovechamiento	Rústico / Agrario / Olivar	Apoyo	AP52	Superficie Acceso al apoyo (m2)	578,24	Ocupación temporal (m2)	700	Longitud canalización (m)		Servidumbre Permanente: Zanja+ Servidumbre Seguridad (m2)		Servidumbre Temporal Paso-Maquina+ Superficie apoyo (m2)		Superficie de paso (m2)		Plano Dominio (m2)		
Titular	HERNANDEZ MORENO JUAN RAMON HERNANDEZ MORENO MANUEL JESUS MORENO CALERO AMPARO		Pol. Par.	95	Superficie apoyo (m2)	43,56	Longitud Vuelo (m)	112,66	Superficie Vuelo (m2)	1,222,96	Superficie Servidumbre Seguridad (m2)	1,186,63	Longitud canalización (m)		Superficie Seguridad (m2)		Superficie Seguridad (m2)		Superficie Seguridad (m2)		Superficie Seguridad (m2)		Superficie Seguridad (m2)	
Termino Municipal	BOLLULLOS DE LA MITACION (SEVILLA)		Parcela	FINCA MALGOS DE LA VISTOS	Superficie Catastral (m2)		Clase / Uso práctico / Cultivo aprovechamiento		Superficie Catastral (m2)		Clase / Uso práctico / Cultivo aprovechamiento		Superficie Catastral (m2)		Clase / Uso práctico / Cultivo aprovechamiento		Superficie Catastral (m2)		Clase / Uso práctico / Cultivo aprovechamiento		Superficie Catastral (m2)		Clase / Uso práctico / Cultivo aprovechamiento	
Proyecto	PSF ARCO 8- EXPT 285.986		Proyecto		Proyecto		Proyecto		Proyecto		Proyecto		Proyecto		Proyecto		Proyecto		Proyecto		Proyecto		Proyecto	
Fecha	MARZO-2023		Edición Inicial		Edición Inicial		Edición Inicial		Edición Inicial		Edición Inicial		Edición Inicial		Edición Inicial		Edición Inicial		Edición Inicial		Edición Inicial		Edición Inicial	
Revisión	00		Revisión		Revisión		Revisión		Revisión		Revisión		Revisión		Revisión		Revisión		Revisión		Revisión		Revisión	
Escala	1:20.024-BDW-03GUP		Nº Plano	03	Nº Plano		Nº Plano		Nº Plano		Nº Plano		Nº Plano		Nº Plano		Nº Plano		Nº Plano		Nº Plano		Nº Plano	
Protección	ORIGINAL		Protección		Protección		Protección		Protección		Protección		Protección		Protección		Protección		Protección		Protección		Protección	



PROYECTO: PSF ARCO 8- EXPT 285.986  
DENOMINACIÓN: AFECCIÓN PARCELA P169  
FICHERO: I-20-024-BDW-03GUP  
HOJA Nº: P169DE 01  
ESCALA: 1:2.000  
PROTECCIÓN: ORIGINAL  
A3

EYDETEC, es el único titular de todos los derechos de propiedad intelectual del presente documento. Todos los derechos están reservados y por tanto su contenido pertenece única y exclusivamente a EYDETEC. El acceso a este documento no supone ni autoriza su reproducción total o parcial, modificación o distribución que en todo caso, estarán prohibidas salvo previo y expreso consentimiento por escrito de EYDETEC. EYDETEC, no asumirá ninguna responsabilidad derivada del uso no autorizado del contenido del presente documento. EYDETEC, S.L. inscrita en el Registro Mercantil de Sevilla, al tomo 6579, Libro 0, Folio 140, Hoja SE-118471, Inscripción 1ª, provincia del CIP B-90883779

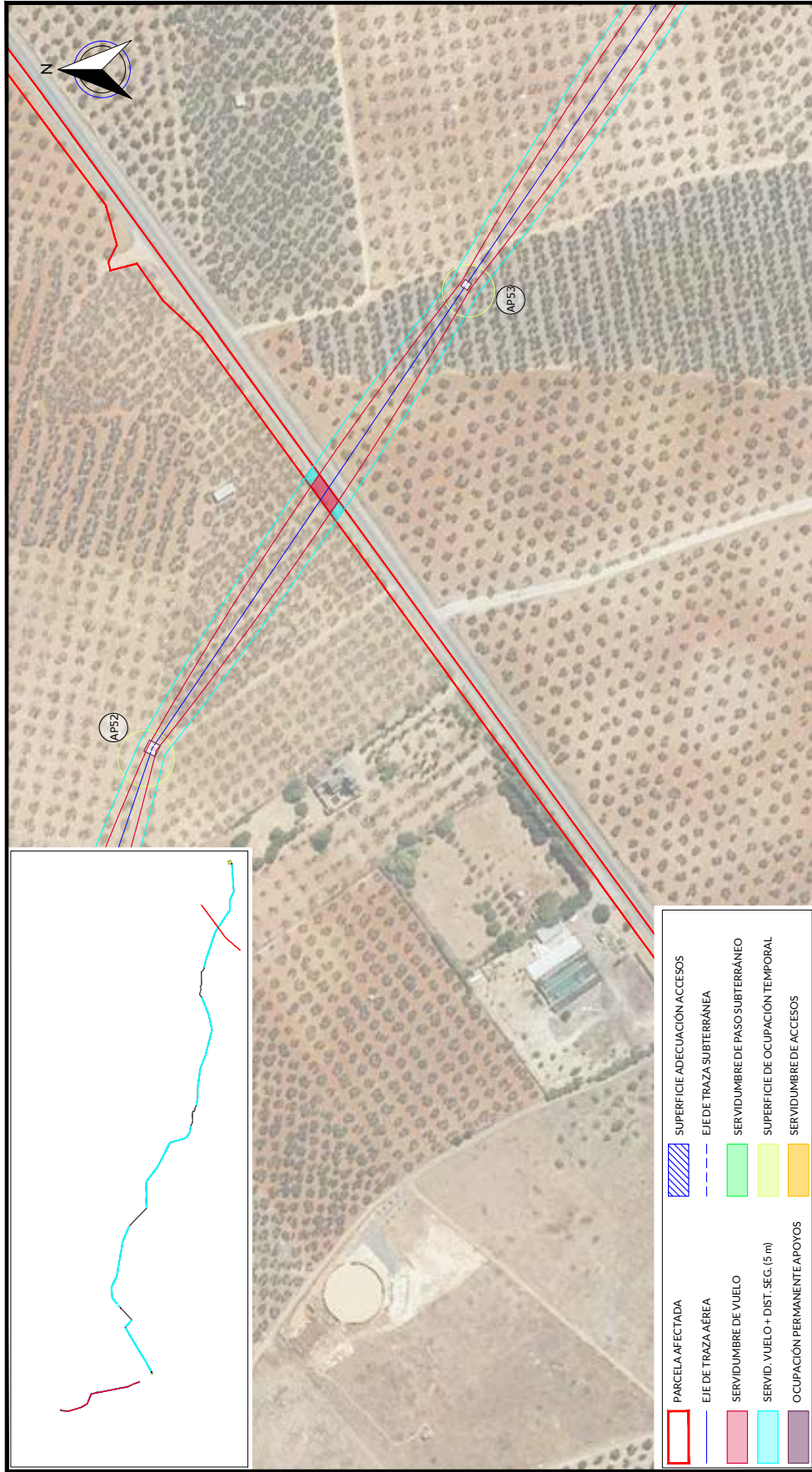


PARCELA AFECTADA	SUPERFICIE ADECUACIÓN ACCESOS
<span style="border: 1px solid red; display: inline-block; width: 10px; height: 10px;"></span>	<span style="border: 1px dashed blue; display: inline-block; width: 10px; height: 10px;"></span> SUPERFICIE ADECUACIÓN ACCESOS
<span style="border: 1px solid blue; display: inline-block; width: 10px; height: 10px;"></span>	<span style="border: 1px dashed blue; display: inline-block; width: 10px; height: 10px;"></span> EJE DE TRAZA SUBTERRÁNEA
<span style="background-color: #90EE90; display: inline-block; width: 10px; height: 10px;"></span>	<span style="background-color: #90EE90; display: inline-block; width: 10px; height: 10px;"></span> SERVIDUMBRE DE PASO SUBTERRÁNEO
<span style="background-color: #90EE90; display: inline-block; width: 10px; height: 10px;"></span>	<span style="background-color: #90EE90; display: inline-block; width: 10px; height: 10px;"></span> SERVIDUMBRE DE VUELO
<span style="background-color: #FFFF00; display: inline-block; width: 10px; height: 10px;"></span>	<span style="background-color: #FFFF00; display: inline-block; width: 10px; height: 10px;"></span> SUPERFICIE DE OCUPACIÓN TEMPORAL
<span style="background-color: #FFD700; display: inline-block; width: 10px; height: 10px;"></span>	<span style="background-color: #FFD700; display: inline-block; width: 10px; height: 10px;"></span> SERVIDUMBRE DE ACCESOS
<span style="background-color: #FFD700; display: inline-block; width: 10px; height: 10px;"></span>	<span style="background-color: #FFD700; display: inline-block; width: 10px; height: 10px;"></span> OCUACION PERMANENTE APOYOS

RELACION DE BIENES Y DERECHOS AFECTADOS POR ARCOS 8 - EXPTE 285.986																						
DATOS DE LA PARCELA CATASTRAL					AFECCION TRAMO AEREO					AFECCION TRAMO SUBTERRANEO					ACCESO PSF							
Nº de Elica según proyecto	Titular	Dirección catastral	Termino Municipal	Parcela	Pol.	Par.	Referencia Catastral	Superficie Catastral (m2)	Clase / Uso parcelas / Cultivos aprovechamiento	Apoyo	Superficie apoyo (m2)	Longitud Vuelo (m)	Superficie Servidumbre Vuelo (m2)	Superficie Servidumbre Superficie (m2)	Superficie Acceso al apoyo (m2)	Ocupación temporal (m2)	Longitud canalización (m)	Servidumbre Permanente Zanja+ Servidumbre Superficie (m2)	Servidumbre Temporal Paso-Maquina+ Superficie (m2)	Superficie de paso (m2)	Plano Dominio (m2)	
P170	ROMERO ACEVEDO MANNIEL	Pol. Nº 47 de LOS POZUELOS DE LA MITACION (SERVILA)	BOLLULLOS DE LA MITACION (SERVILA)	4	67	41016A00400067	16.556	Rústico / Agrario / Olivos secano		144.40	1.984.91	1.387.33										
REV.		FECHA	DISCRIPCIÓN		PROYECTADO		DIBUJADO	REVISADO	ARROBADO	PROYECTO:												
00	MARZO-2023		EDICIÓN INICIAL		LVH.	D.S.F.	LVH.	C.R.R.		PSF ARCO 8- EXPTE 285.986												
										DENOMINACIÓN:		AFECCION PARCELA P170										
										FIGHERO:	I-20-024-BDW-03GUP	Nº PLANO:	03	HOJA Nº:	P170DE 01	REVISIÓN:	00	ESCALA:	1:2.000	PROTECCIÓN:	ORIGINAL:	A3



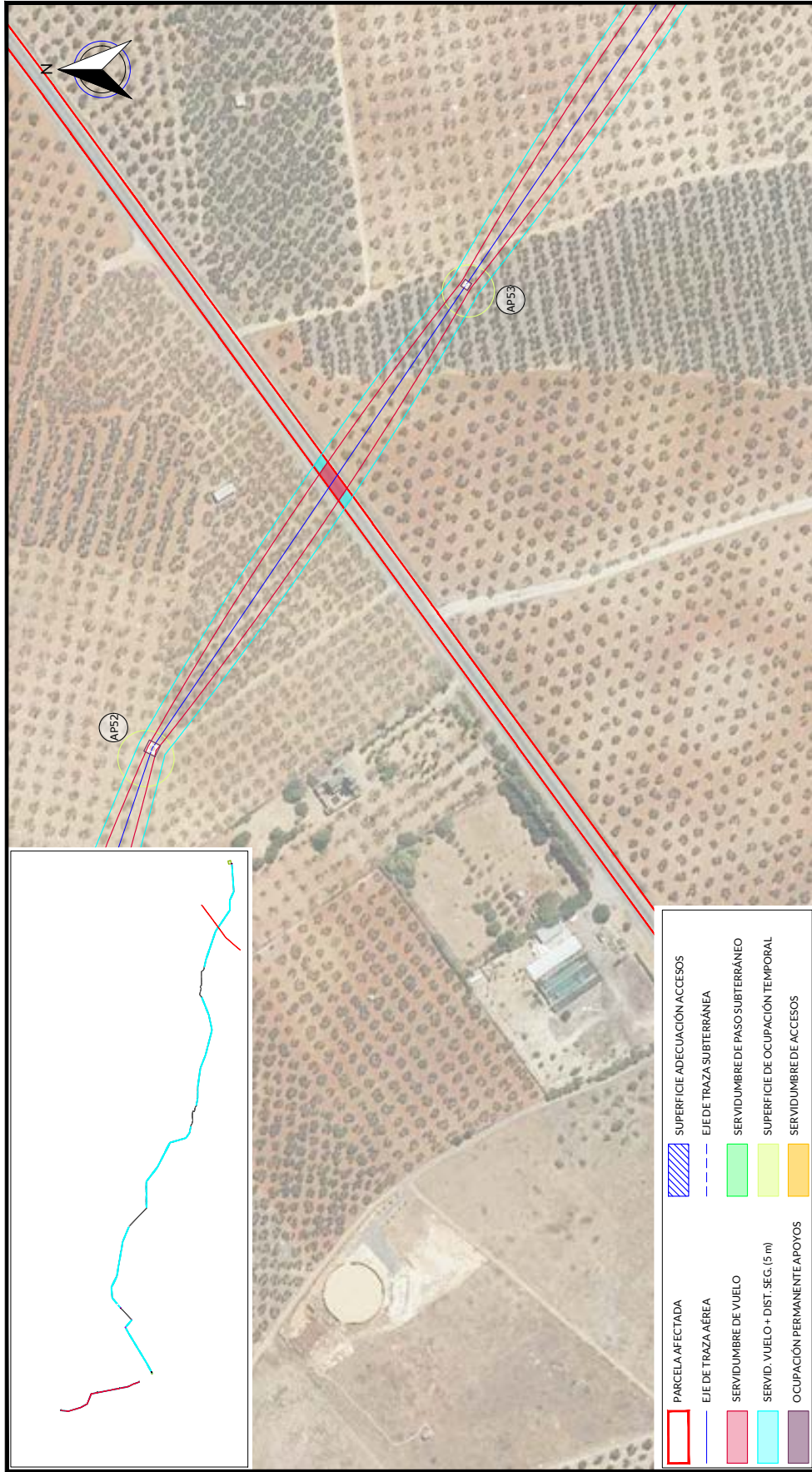
EYDETEC, es el único titular de todos los derechos de propiedad intelectual del presente documento. Todos los derechos están reservados y por tanto su contenido pertenece única y exclusivamente a EYDETEC. El acceso a este documento no supone ni autoriza la reproducción total o parcial, modificación o distribución que en todo caso, estarán prohibidas salvo previo y expreso consentimiento por escrito de EYDETEC. EYDETEC, no asumirá ninguna responsabilidad derivada del uso no autorizado del contenido del presente documento. ENERGIYA Y DESARROLLO TECNOLÓGICO S.L. inscrita en el Registro Mercantil de Sevilla, al tomo 6579, Libro 0, Folio 140, Hoja SE-118471, inscripción 1ª, provincia del CIF B-90883779



RELACION DE BIENES Y DERECHOS AFECTADOS POR ARCO 8 - EXPTE 285.986																							
Nº de Elica según proyecto	DATOS DE LA PARCELA CATASTRAL				AFECCION TRAMO AEREO				AFECCION TRAMO SUBTERRANEO		ACCESO PSF												
	Titular	Dirección catastral	Término Municipal	Parcela	Pol.	Par.	Referencia Catastral	Superficie Catastral (m2)	Clase / Uso práctico / Cultivo aprovechamiento	Apoyo	Superficie apoyo (m2)	Longitud Vuelo (m)	Superficie Servidumbre Vuelo (m2)	Superficie Servidumbre Segurid (m2)	Superficie Acceso al apoyo (m2)	Ocupación temporal (m2)	Longitud canalización (m)	Servidumbre Permanente: Zanja+ Servidumbre Segurid (m2)	Servidumbre Temporal: Paso-Maquina+ Superficie apoyo (m2)	Superficie de paso (m2)	Plano Dominio (m2)		
P171	JUNTA DE ANDALUCIA	Polígono 11 de la XCLVª SECCION DE LA 1ª PT. DE LOS BOLLULOS DE LA MITACION (SEVILLA)	BOLLULOS DE LA MITACION	CARRITERA 247/4	4	9004	41016A00409004	16.781	Ruizco /Agrupar /Vía de comunicación de dominio publico		7.96	130.40	79.61										
PROYECTO:										PSF ARCO 8- EXPTE 285.986													
DISCRIPCIÓN:										ARROBADO													
EDICIÓN INICIAL										LV.H.		LV.H.		C.R.R.									
FECHA:										D.S.F.													
REV. 00										MARZO-2023													
PROYECTO:										I-20-024-BDW-03GUP		Nº PLANO: 03		HOJA Nº: P171DE 01		REVISIÓN: 00		ESCALA: 1:2.000		PROTECCIÓN: ORIGINAL		ORIGINAL: A3	




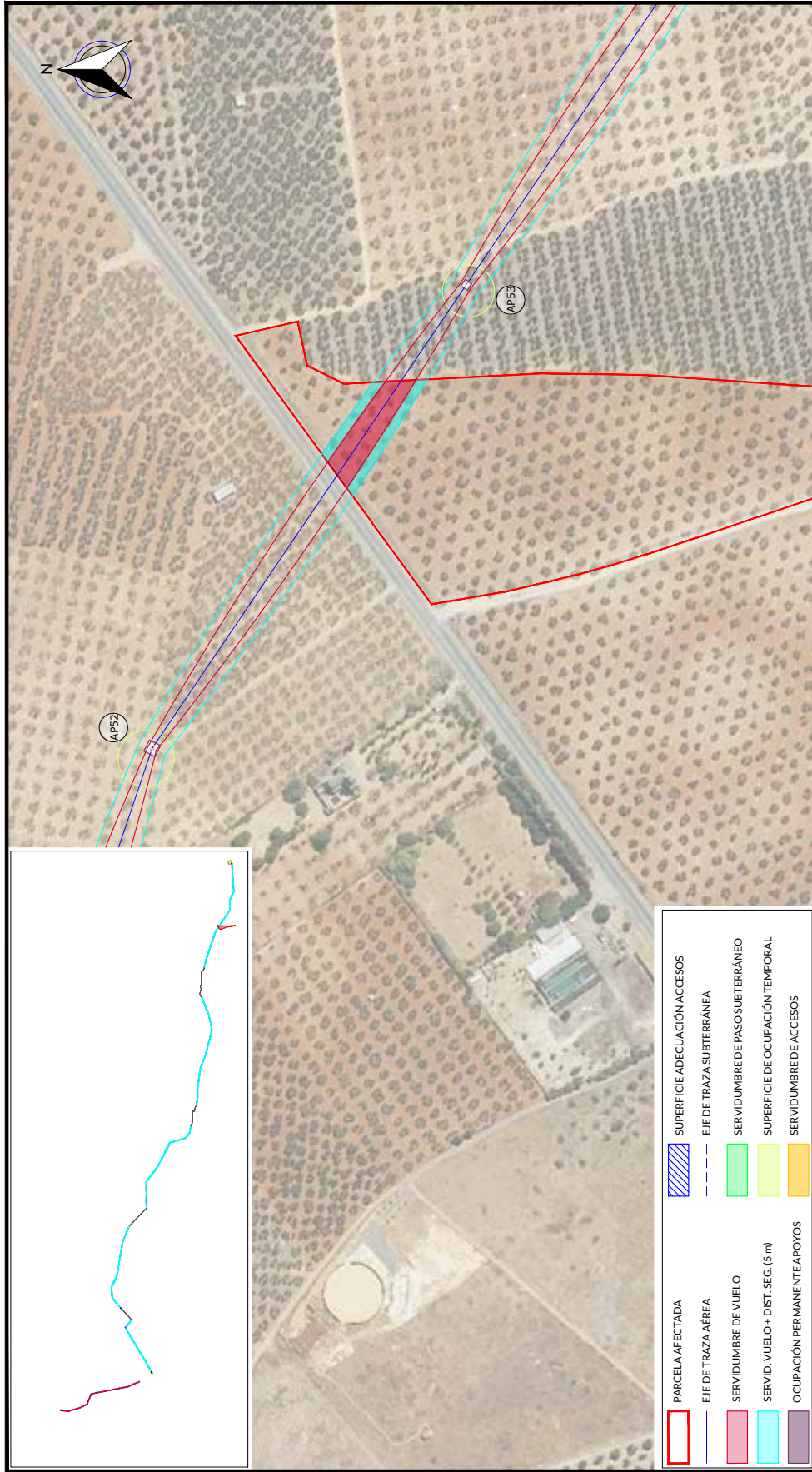
EYDETEC, es el único titular de todos los derechos de propiedad intelectual del presente documento. Todos los derechos están reservados y por tanto su contenido pertenece íntegramente a EYDETEC. El acceso a este documento no supone ni autoriza la explotación del contenido del presente documento. EYDETEC, no asumirá ninguna responsabilidad derivada del uso no autorizado del contenido del presente documento. ENERGIA Y DESARROLLO TECNOLÓGICO S.L. inscrita en el Registro Mercantil de Sevilla, al tomo 6579, Libro 0, Folio 140, Hoja SE-118471, Inscripción 1ª, provista del CIF B-90883779



RELACION DE BIENES Y DERECHOS AFECTADOS POR ARCOS 8- EXPTE 285.986																																	
Nº de Eje según proyecto	DATOS DE LA PARCELA CATASTRAL				AFECCION TRAMO AEREO				AFECCION TRAMO SUBTERRANEO		ACCESO PSF																						
	Titular	Dirección catastral	Término Municipal	Parcela	Pol.	Par.	Referencia Catastral	Superficie Catastral (m2)	Clase / Uso práctico / Cultivo aprovechamiento	Apoyo	Superficie apoyo (m2)	Longitud Vuelo (m)	Servidumbre Vuelo (m2)	Servidumbre Segurid (m2)	Superficie Acceso al apoyo (m2)	Ocupación temporal (m2)	Longitud canalización (m)	Servidumbre Permanente: Zanja+ Servidumbre Seguridad (m2)	Servidumbre Temporal Paso-Maquina+ Superficie apoyo (m2)	Servidumbre de paso (m2)	Plano Dominio (m2)												
P172	JUNTA DE ANDALUCIA	Polígono 11 de la XARCA DE LA CARRERA DE LOS BOLLULLOS DE LA MITACION (SEVILLA)	BOLLULLOS DE LA MITACION	CARRERA 247/4	6	9001	41016A0069001	15,977	Ruizco /Agarico/ Vía de comunicación de dominio publico			7,97	129,63	79,70																			
REV	FECHA	DESCRIPCION		PROYECTADO		DIBUJADO	REVISADO	PROYECTO:		PSF ARCO 8- EXPTE 285.986		Nº PLANO:		P172DE 01		HOJA Nº:		03		REVISION:		00		ESCALA:		1:2.000		PROTECCION:		ORIGINAL:		A3	
00	MARZO-2023	EDICION INICIAL		LVH.		D.S.F.	LVH.	C.R.R.		DENOMINACION:		AFECCION PARCELA P172																					



EYDETEC, es el único titular de todos los derechos de propiedad intelectual del presente documento. Todos los derechos están reservados y por tanto su contenido pertenece íntegramente a EYDETEC. El acceso a este documento no supone ni garantiza su reproducción total o parcial, modificación o distribución que en todo caso, estarán prohibidos salvo previo y expreso consentimiento por escrito de EYDETEC. EYDETEC, no asumirá ninguna responsabilidad derivada del uso no autorizado del contenido del presente documento. Libro 01, Folio 140, Hoja SE-118477, Inscripción 1ª, provista del CIF B-90883779



**PARCELA AFECTADA** (Red outline)

**EJE DE TRAZA AÉREA** (Blue dashed line)

**SERVIDUMBRE DE VUELO** (Green fill)

**SERVIDUMBRE DE PASO SUBTERRÁNEO** (Blue dashed line)

**SERVIDUMBRE DE OCUPACIÓN TEMPORAL** (Light green fill)

**SERVIDUMBRE DE ACCESOS** (Yellow fill)

**SERVIDUMBRE DE TRAZA SUBTERRÁNEA** (Blue dashed line)

**SERVIDUMBRE DE PASO SUBTERRÁNEO** (Green fill)

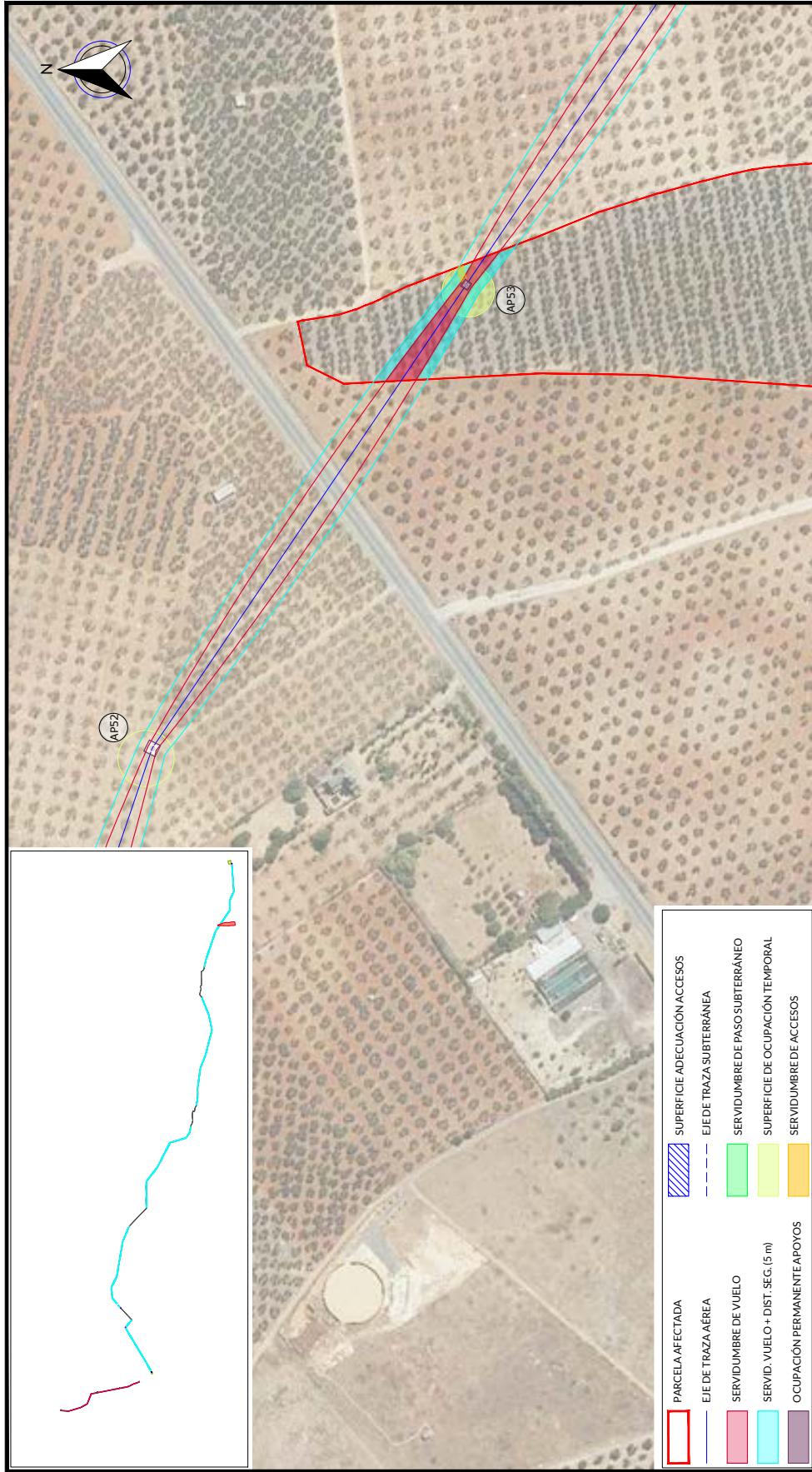
**SERVIDUMBRE DE OCUPACIÓN TEMPORAL** (Light green fill)

**SERVIDUMBRE DE ACCESOS** (Yellow fill)

RELACION DE BIENES Y DERECHOS AFECTADOS POR ARCOS 8- EXPTTE 285.986																						
Nº de Elica según proyecto	DATOS DE LA PARCELA CATASTRAL				AFECCION TRAMO AEREO				AFECCION TRAMO SUBTERRANEO		ACCESO PSF											
	Titular	Dirección catastral	Término Municipal	Parcela	Pol.	Par.	Referencia Catastral	Superficie Catastral (m2)	Clase / Uso práctico / Cultivo aprovechamiento	Apoyo	Superficie apoyo (m2)	Longitud Vuelo (m)	Superficie Servidumbre Vuelo (m2)	Superficie Servidumbre Segurid (m2)	Superficie Acceso al apoyo (m2)	Ocupación temporal (m2)	Longitud canalización (m)	Servidumbre Permanente: Zanja+ Servidumbre Seguridad (m2)	Servidumbre Temporal Paso-Maquina+ Superficie apoyo (m2)	Servidumbre de paso (m2)	Plano Dominio (m2)	
P173	GONZALO PEREZ DE GUZMAN MARIA DE LOURDES	Relación de Parcelas SIN DERECHOS AFECTADOS. BOLLULLOS DE LA MITACION (SEVILLA)	BOLLULLOS DE LA MITACION	TORREQUEBAMA DA	6	98	41016A00600098	36.142	Rústico / Agrario / Clivos acotado		60.56	900.76	603.86									
REV	FECHA	DISCRIPCIÓN		PROYECTADO	DIBUJADO	REVISADO	PROYECTO															
00	MARZO-2023	EDICIÓN INICIAL		LV.H.	D.S.F.	LV.H.	ARROBADO	PSF ARCO 8- EXPTTE 285.986														
							C.R.R.	AFECCION PARCELA P173														
								DENOMINACION:														
								FICHERO: I-20-024-BDW-03GUP														
								HOJA Nº: P173DE 01														
								Nº PLANO: 03														
								REVISIÓN: 00														
								ESCALA: 1:2.000														
								PROTECCIÓN: ORIGINAL														
								ORIGINAL: A3														



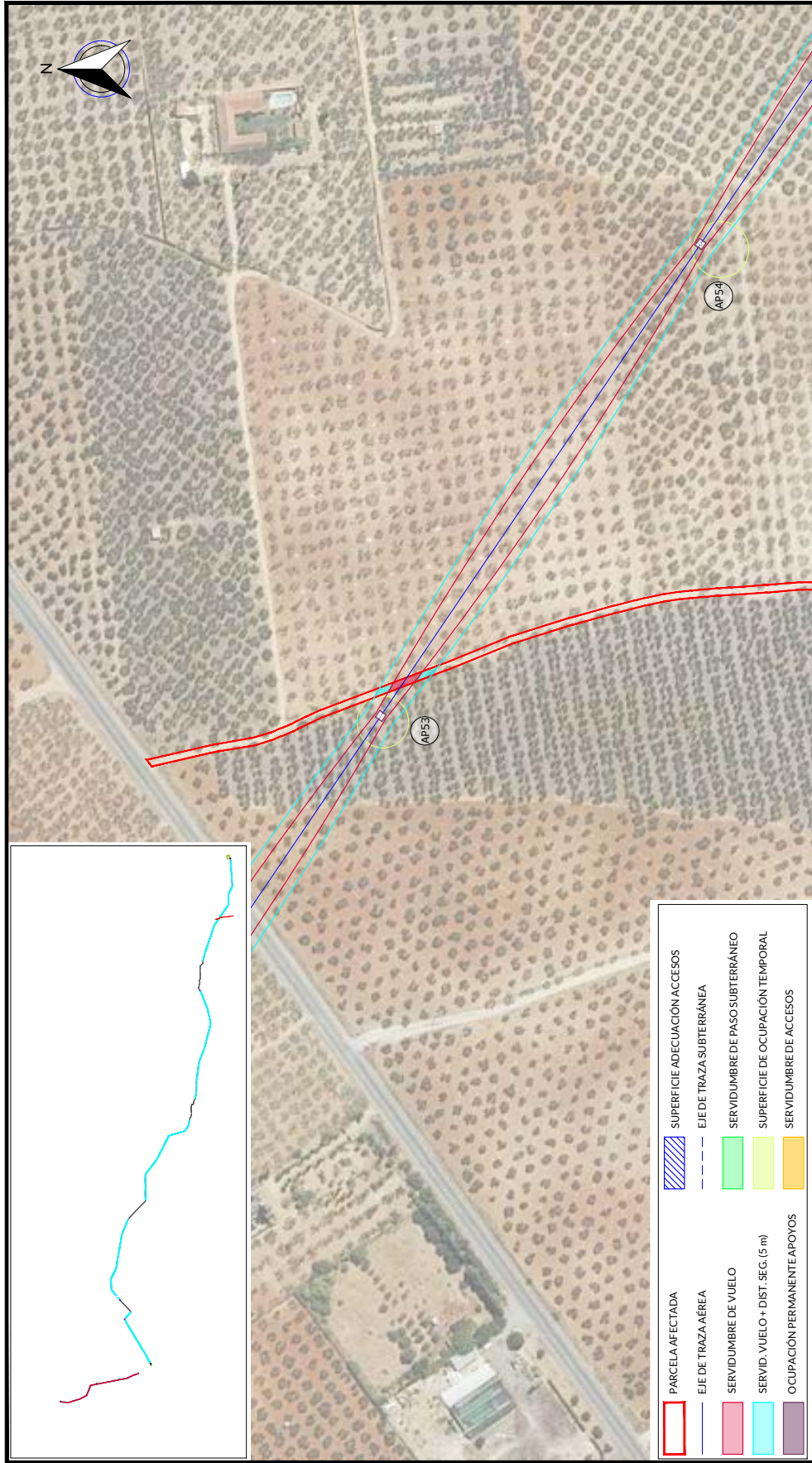
EYDETEC, es el único titular de todos los derechos de propiedad intelectual del presente documento. Todos los derechos están reservados y por tanto su contenido pertenece íntegramente a EYDETEC. El acceso a este documento no supone ni autoriza la explotación del contenido del presente documento. EYDETEC, no asumirá ninguna responsabilidad derivada del uso no autorizado del contenido del presente documento. ENERGIA Y DESARROLLO TECNOLÓGICO, S.L. inscrita en el Registro Mercantil de Sevilla, al tomo 6579, Libro 0, Folio 140, Hoja SE-118471, Inscripción 1ª, provista del CIF B-90883779



RELACION DE BIENES Y DERECHOS AFECTADOS POR ARCOS 8- EXPT 285.986																						
DATOS DE LA PARCELA CATASTRAL				AFECCION TRAMO AEREO			AFECCION TRAMO SUBTERRANEO			ACCESO PSF												
Nº de Elica según proyecto	Titular	Dirección catastral	Termino Municipal	Parcela	Pol.	Par.	Referencia Catastral	Superficie Catastral (m2)	Clas / Uso práctico / Cultivo aprovechamiento	Apoyo	Superficie apoyos (m2)	Longitud Vuelo (m)	Superficie Servidumbre Vuelo (m2)	Superficie Servidumbre Seguridad (m2)	Superficie Acceso al apoyo (m2)	Ocupación temporal (m2)	Longitud canalización (m)	Servidumbre Permanente: Zanja+ Servidumbre Seguridad (m2)	Servidumbre Temporal Paso-Maquina+ Superficie apoyo (m2)	Superficie Servidumbre de paso (m2)	Plano Dominio (m2)	
P174	MORENO FALIAS MANUEL MORENO FIGUEROA MANUEL MORENO FIGUEROA SALUD	Polígono 41 Parcela 45 EL RINCON DE LA BOLLULLOS DE LA MITACION (SERVILA)	BOLLULLOS DE LA MITACION	EL PINTADO	6	45	41016A00600045	63.880	Rústico / Agrario / Clivos / Paganos	APS3	17,98	79,61	738,70	808,90		600						
REV	FECHA	DISCRICION		PROYECTADO	DIBUJADO	REVISADO	ARROBADO	PROYECTO: PSF ARCO 8- EXPT 285.986														
00	MARZO-2023	EDICION INICIAL		LV.H.	D.S.F.	LV.H.	C.R.R.	DENOMINACION: AFECCION PARCELA P174														
				FILETADO	Nº PLANO: 03		HOJA Nº: P174DE 01	REVISION: 00														
				ESCALA: 1:2.000		PROTECCION: ORIGINAL: A3																



EYDETEC, es el único titular de todos los derechos de propiedad intelectual del presente documento. Todos los derechos están reservados y por tanto su contenido pertenece única y exclusivamente a EYDETEC. El acceso a este documento no supone ni autoriza el uso no autorizado del contenido del presente documento. EYDETEC, no asumirá ninguna responsabilidad derivada del uso no autorizado del contenido del presente documento. ENERGIA Y DESARROLLO TECNOLÓGICO, S.L. inscrita en el Registro Mercantil de Sevilla, al tomo 6579, Libro 0, Folio 140, Hoja SE-118471, Inscripción 1ª, provincia del CIP B-9088377.



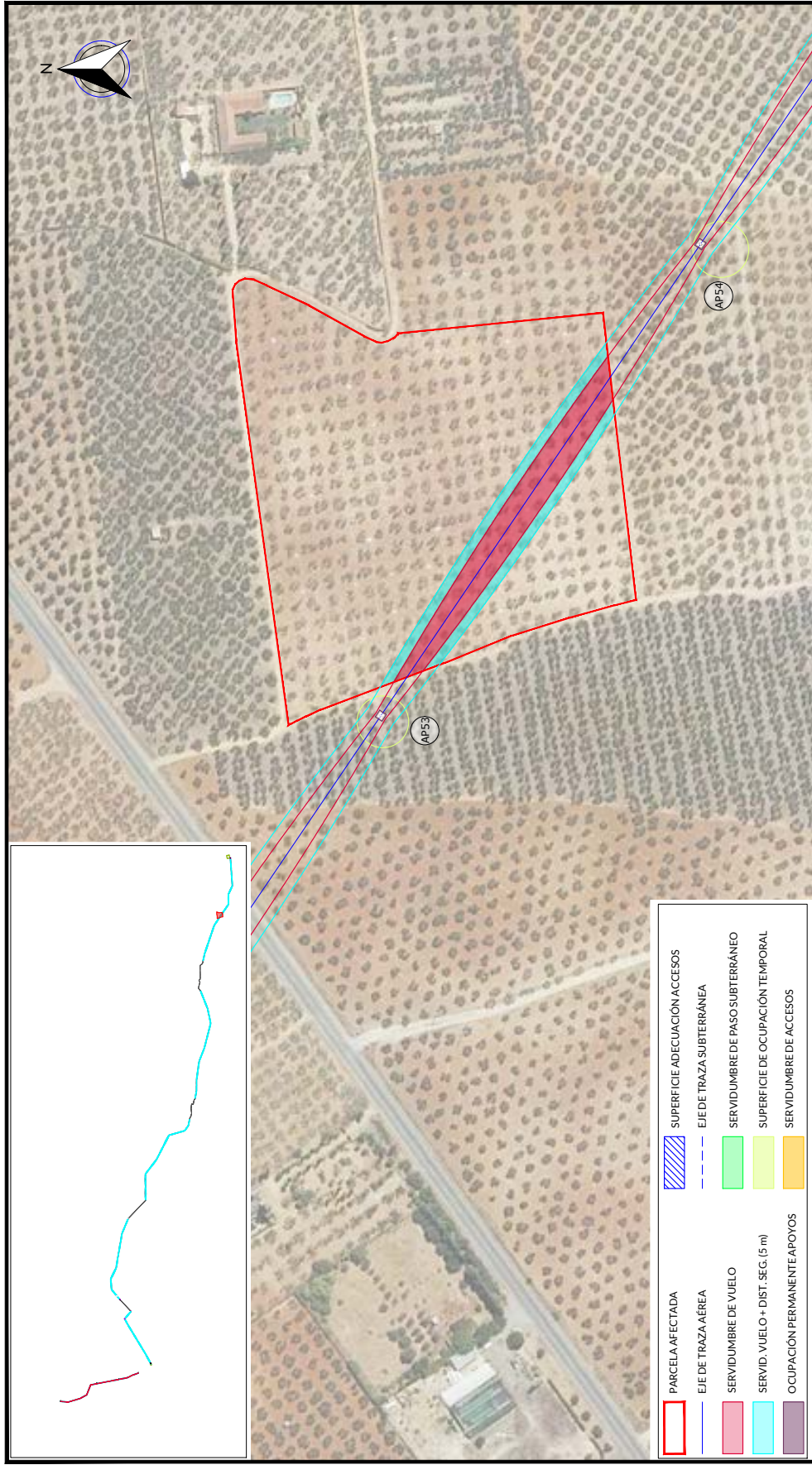
PARCELA AFECTADA	SUPERFICIE ADECUACIÓN ACCESOS
EJE DE TRAZA AÉREA	EJE DE TRAZA SUBTERRÁNEA
SERVIDUMBRE DE VUELO	SERVIDUMBRE DE PASO SUBTERRÁNEO
SERVID. VUELO + DIST. SEG. (5 m)	SUPERFICIE DE OCUPACIÓN TEMPORAL
OCUPACIÓN PERMANENTE APOYOS	SERVIDUMBRE DE ACCESOS

RELACION DE BIENES Y DERECHOS AFECTADOS POR ARCOS 8 - EX.PTE 285.986																							
DATOS DE LA PARCELA CATASTRAL					AFECCION TRAMO AEREO					AFECCION TRAMO SUBTERRANEO					ACCESO PSF								
Nº de Ejea según proyecto	Titular	Dirección catastral	Término Municipal	Parcela	Pol.	Par.	Referencia Catastral	Superficie Catastral (m2)	Clas / Uso práctica / Cultivo aprovechamiento	Apoyo	Superficie apoyo (m2)	Longitud Vuelo (m)	Servidumbre Vuelo (m2)	Servidumbre Superficie (m2)	Superficie Acceso al apoyo (m2)	Ocupación temporal (m2)	Longitud canalización (m)	Servidumbre Zona+ Servidumbre Seguridad (m2)	Servidumbre Permanente: Zona+ Servidumbre Seguridad (m2)	Servidumbre Temporal Paso-Maquina+ Superficie apoyo (m2)	Servidumbre de paso (m2)	Plano Dominio (m2)	
P175	AYUNTAMIENTO DE BOLLULLOS DE LA MITACION	Polígono 6º de la TRAZA DE BOLLULLOS DE LA MITACION (SEVILLA)	BOLLULLOS DE LA MITACION	CAMINO	6	9008	41016A00690008	2698	Riatico / Aparco / Vía de comunicación de dominio público		6,82	64,89	68,42										
REV.	FECHA	DISCRIPCIÓN		PROYECTADO	DIBUJADO	REVISADO	PROYECTO:						PSF ARCO 8- EX.PTE 285.986										
00	MARZO-2023	EDICIÓN INICIAL		LV.H.	D.S.F.	LV.H.	C.R.R.	DENOMINACIÓN:					AFECCION PARCELA P175										
								FICHERO:					I-20-024-BDW-03GUP										
								Nº PLANO:					P175DE 01										
								ESCALA:					1:2.000										
								REVISIÓN:					00										
								PROTECCIÓN:					ORIGINAL: A3										



EYDETEC, es el único titular de todos los derechos de propiedad intelectual del presente documento. Todos los derechos están reservados y por tanto su contenido pertenece única y exclusivamente a EYDETEC. El acceso a este documento no supone ni otorga ni autoriza el uso no autorizado del contenido del presente documento. EYDETEC, no asumirá ninguna responsabilidad derivada del uso no autorizado del presente documento. ENERGIA Y DESARROLLO TECNOLÓGICO. S.L. inscrita en el Registro Mercantil de Sevilla, al tomo 6579, Libro 01, Folio 140, Hoja SE-118471, Inscripción 1ª, provincia del CIF B-90883779



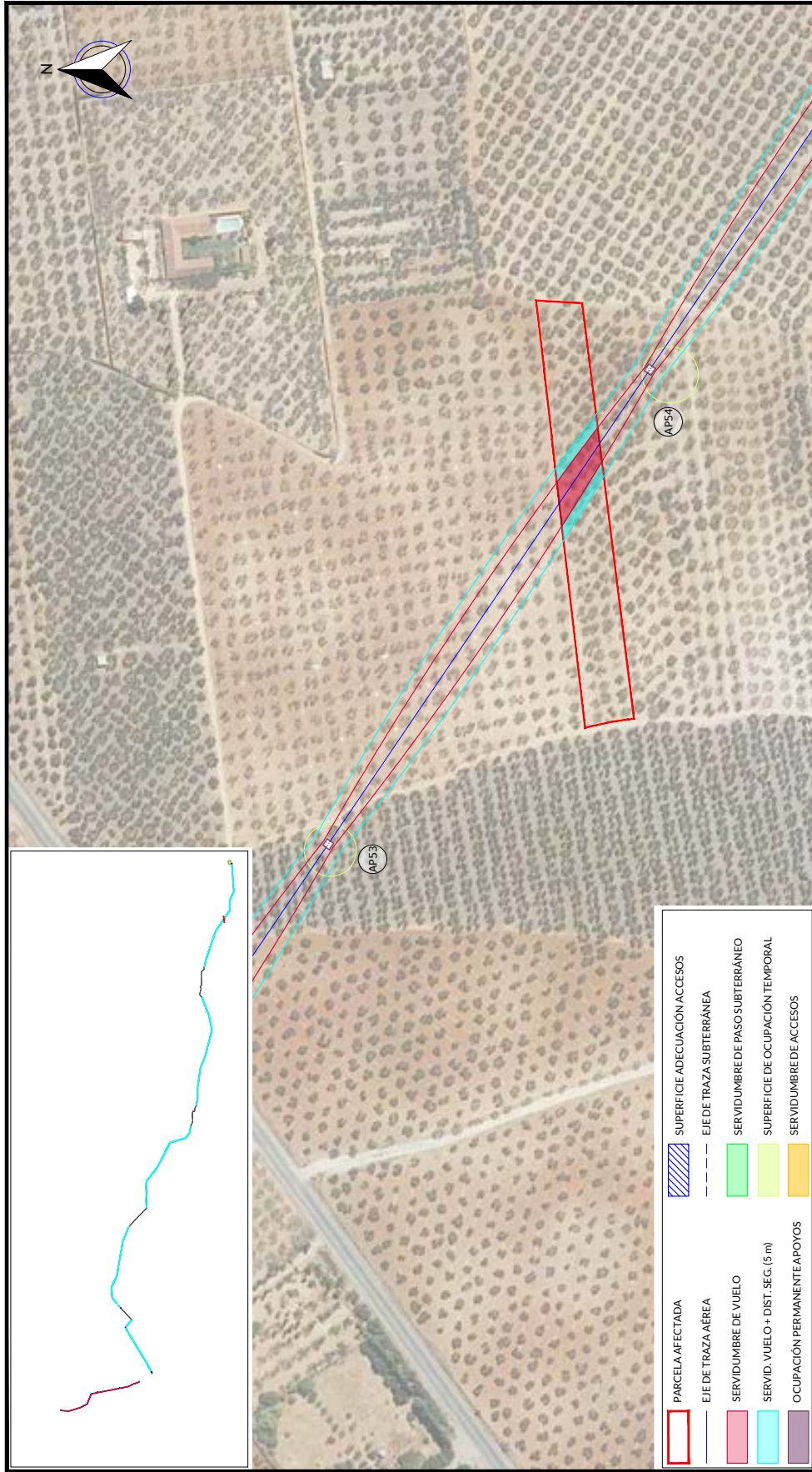


PARCELA AFECTADA		SUPERFICIE ADECUACIÓN ACCESOS	
<span style="border: 1px solid red; display: inline-block; width: 10px; height: 10px;"></span>	PARCELA AFECTADA	<span style="border-bottom: 1px dashed blue; width: 20px; display: inline-block;"></span>	SUPERFICIE ADECUACIÓN ACCESOS
<span style="border-bottom: 1px solid blue; width: 20px; display: inline-block;"></span>	EJE DE TRAZA AÉREA	<span style="border-bottom: 1px solid green; width: 20px; display: inline-block;"></span>	EJE DE TRAZA SUBTERRÁNEA
<span style="background-color: #90EE90; width: 20px; height: 10px; display: inline-block;"></span>	SERVIDUMBRE DE VUELO	<span style="background-color: #90EE90; width: 20px; height: 10px; display: inline-block;"></span>	SERVIDUMBRE DE PASO SUBTERRÁNEO
<span style="background-color: #00CED1; width: 20px; height: 10px; display: inline-block;"></span>	SERVIDUMBRE + DIST. SEG. (5 m)	<span style="background-color: #90EE90; width: 20px; height: 10px; display: inline-block;"></span>	SUPERFICIE DE OCUPACIÓN TEMPORAL
<span style="background-color: #800080; width: 20px; height: 10px; display: inline-block;"></span>	OCUPACIÓN PERMANENTE APOYOS	<span style="background-color: #90EE90; width: 20px; height: 10px; display: inline-block;"></span>	SERVIDUMBRE DE ACCESOS

RELACION DE BIENES Y DERECHOS AFECTADOS POR ARCOS 8- EXPT 285.986																											
DATOS DE LA PARCELA CATASTRAL				AFECCION TRAMO AEREO				AFECCION TRAMO SUBTERRANEO				ACCESO PSF															
Nº de Ejea según proyecto	P176	Título	HERNANDEZ GARCIA FELIX	Superficie Catastral (m2)	35.675	Clase / Uso parcelas / Cultivos aprovechamiento	Rústico / Agrario / Olivos secano	Superficie apoyo (m2)	19385	Longitud Vuelo (m)	2.989,55	Superficie Acceso al apoyo (m2)	1925,88	Superficie Servidumbre Seguridad (m2)	1925,88	Superficie Zona+ Servidumbre Seguridad (m2)	Longitud canalización (m)	Servidumbre Permanente: Zona+ Servidumbre Seguridad (m2)	Servidumbre Temporal Paso-Maquina+ Superficie apoyo (m2)	Servidumbre de paso (m2)	Plano Dominio (m2)						
Referencia Catastral	41016A00600030	Superficie Catastral (m2)	35.675	Pol.	6	Paraje	EL PINTADO	Paraje	30	Pol.	6	Paraje	EL PINTADO	PROYECTADO	LVH.	D.S.F.	DIRECCION	EDICION INICIAL	FECHA	MARZO-2023	REVISION	00	ESCALA	1:2.000	PROTECCION	ORIGINAL	A3
PROYECTO:	PSF ARCO 8- EXPT 285.986											HOJA Nº:	P176DE 01	REVISION:	00	ESCALA:	1:2.000	PROTECCION:	ORIGINAL	A3							
DENOMINACION:	AFECCION PARCELA P176											FIGHERO:	I-20-024-BDW-03GUP	Nº PLANO:	03	FIGHERO:	I-20-024-BDW-03GUP	Nº PLANO:	03	FIGHERO:	I-20-024-BDW-03GUP	Nº PLANO:	03				



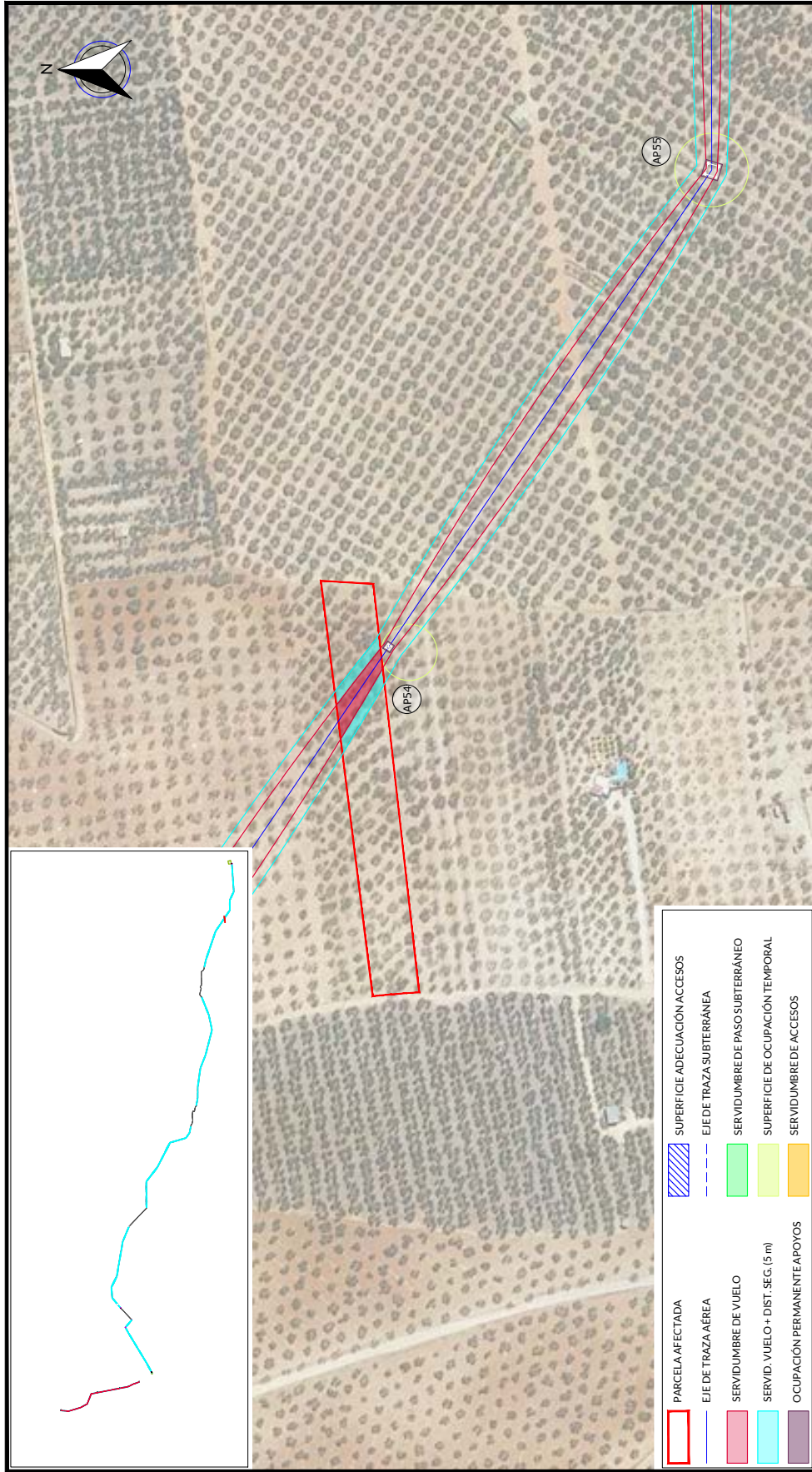
EYDETEC, es el único titular de todos los derechos de propiedad intelectual del presente documento. Todos los derechos están reservados y por tanto su contenido pertenece única y exclusivamente a EYDETEC. El acceso a este documento no supone ni garantiza su reproducción total o parcial, modificación o distribución que, en todo caso, estarán prohibidos salvo previo y expreso consentimiento por escrito de EYDETEC. EYDETEC, no asumirá ninguna responsabilidad derivada del uso no autorizado del contenido del presente documento. Libro 01, Folia 140, Hojas SE-118471, Inscripción 1ª, provincia del CIF B-9088377. Libro 6579, Libro 01, Folia 140, Hojas SE-118471, Inscripción 1ª, provincia del CIF B-9088377.



	PARCELA AFECTADA
	LINEA DE TRAZA AÉREA
	SERVIDUMBRE DE VUELO
	SERVIDUMBRE DE VUELO + DIST. SEG. (5 m)
	SERVIDUMBRE DE OCUPACIÓN TEMPORAL
	SERVIDUMBRE DE OCUPACIÓN PERMANENTE
	SUPERFICIE ADECUACIÓN ACCESOS
	EJE DE TRAZA SUBTERRÁNEA
	SERVIDUMBRE DE PASO SUBTERRÁNEO
	SUPERFICIE DE OCUPACIÓN TEMPORAL
	SERVIDUMBRE DE ACCESOS

RELACION DE BIENES Y DERECHOS AFECTADOS POR ARCO 8 - EXPT 285.986																						
DATOS DE LA PARCELA CATASTRAL					AFECCION TRAMO AÉREO					AFECCION TRAMO SUBTERRÁNEO												
Nº de Erika según proyecto	Titular	Dirección catastral	Término Municipal	Parcela	Pol.	Par.	Referencia Catastral	Superficie Catastral (m2)	Clase / Uso parcelal / Cultivo aprovechamiento	Apoyo	Superficie apoyo (m2)	Longitud vuelo (m)	Servidumbre Vuelo (m2)	Servidumbre Seguridad (m2)	Superficie Acceso al apoyo (m2)	Ocupación temporal (m2)	Longitud canalización (m)	Permanente: Zona Seguridad (m2)	Servidumbre Paso-Máquina+acceso (m2)	Servidumbre Temporal	Superficie Dominio (m2)	
P177	FERNANDEZ MORENO JOSE	Polígono nº Parcela 31 EL PINTADO. BOLLULLOS DE LA MITACION (SEVILLA)	BOLLULLOS DE LA MITACION	EL PINTADO	6	31	41016A004000031	5.682	Rústico / Agrario / Olivos secano		38.21	523.13	381.19									
REV	FECHA	DESCRIPCIÓN		PROYECTADO		DIBUJADO	REVISADO	PROYECTO:														
00	MARZO-2023	EDICIÓN INICIAL		LV.H.	D.S.F.	LV.H.	C.R.R.	PSF ARCO 8- EXPT 285.986		AFECCION PARCELA P177												
				Nº PLANO:		HOJA Nº:		REVISIÓN:		ESCALA:		PROTECCIÓN:		ORIGINAL:								
				I-20-024-BDW-03GUP		P177DE 01		00		12.000		☐		A3								



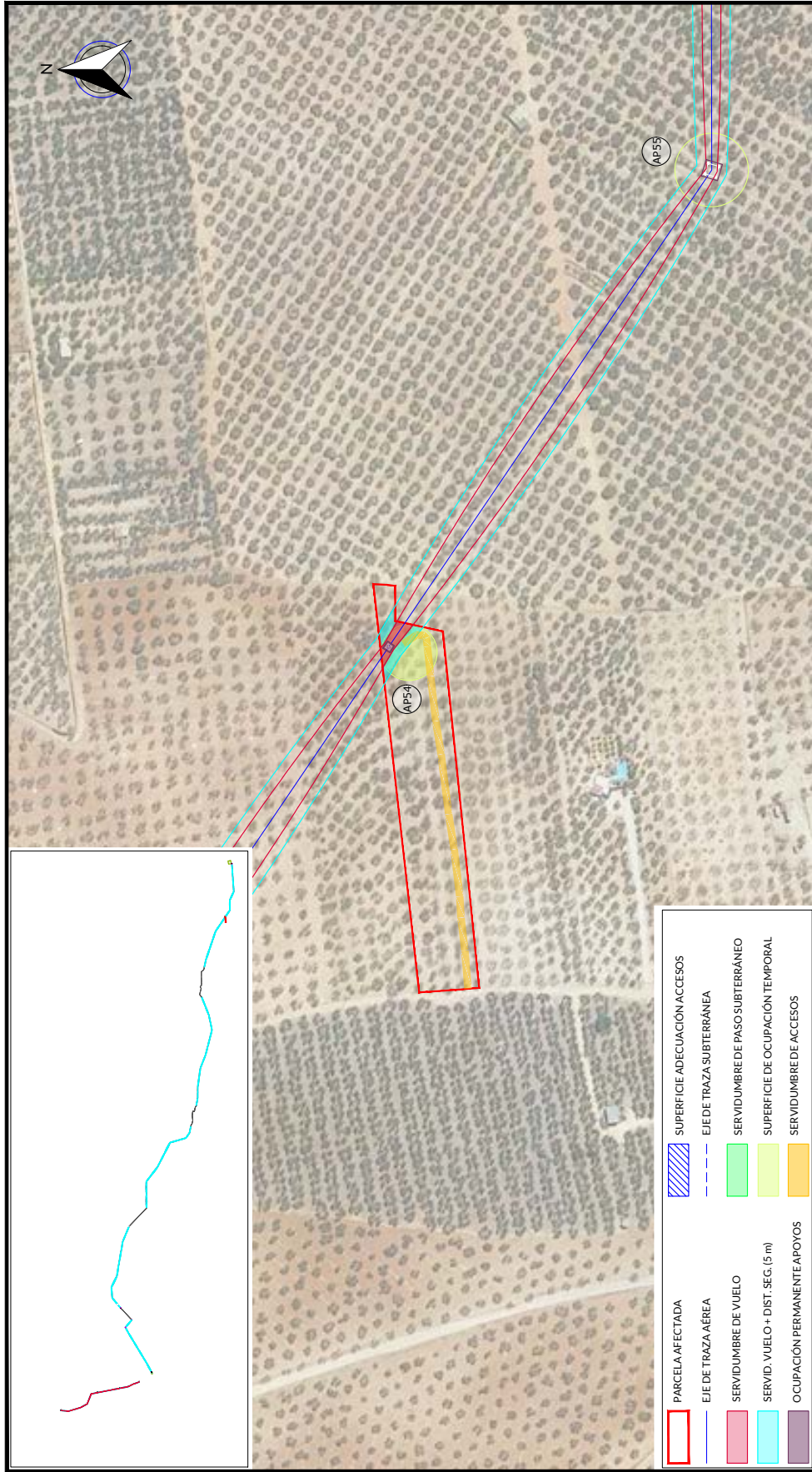


SUPERFICIE ADECUACIÓN ACCESOS	
<span style="border: 1px solid red; display: inline-block; width: 15px; height: 10px;"></span>	PARCELA AFECTADA
<span style="border-bottom: 1px dashed blue; display: inline-block; width: 15px; height: 10px;"></span>	EJE DE TRAZA AÉREA
<span style="background-color: #90EE90; display: inline-block; width: 15px; height: 10px;"></span>	SERVIDUMBRE DE PASO SUBTERRÁNEO
<span style="background-color: #00CED1; display: inline-block; width: 15px; height: 10px;"></span>	SERVIDUMBRE DE OCUPACIÓN TEMPORAL
<span style="background-color: #800080; display: inline-block; width: 15px; height: 10px;"></span>	SERVIDUMBRE DE ACCESOS


RELACION DE BIENES Y DERECHOS AFECTADOS POR ARCOS 8 - EXPTE 285.986																	
DATOS DE LA PARCELA CATASTRAL				AFECCIÓN TRAMO AÉREO				AFECCIÓN TRAMO SUBTERRÁNEO				ACCESO PSF					
Nº de Ejea según proyecto	Titular	Dirección catastral	Término Municipal	Parcela	Pol.	Par.	Referencia Catastral	Superficie Catastral (m2)	Clas / Uso parcelas / Cultivos aprovechamiento	Apoyo	Superficie apoyo (m2)	Longitud Vuelo (m)	Longitud canalización (m)	Servidumbre Permanente: Zanja+ Servidumbre Seguridad (m2)	Servidumbre Temporal Paso-Maquina+ Superficie apoyo (m2)	Servidumbre de paso (m2)	Plano Dominio (m2)
P178	FERNANDEZ MORENO JOSE	Parcelas 01 hasta 02 EL PINTADO, BOLLULLOS DE LA MITACION (SEVILLA)	BOLLULLOS DE LA MITACION	EL PINTADO	6	32	41016A00600032	5748	Hústico Agrario/ Olivos secano		40,88	389,25	409,98				
PROYECTO: PSF ARCO 8- EXPTE 285.986												ACCESO PSF					
DISECCIÓN: DISECCIÓN												ESCALA: 1:2.000					
EDICIÓN INICIAL												PROTECCIÓN: ORIGINAL					
FECHA: MARZO-2023												REVISIÓN: 00					
DISCRIPCIÓN: AFECCIÓN PARCELA P178												HOJA Nº: P178DE 01					
DENOMINACIÓN: AFECCIÓN PARCELA P178												Nº PLANO: 03					
FICHERO: I-20-024-BDW-03GUP												ORIGINAL: A3					



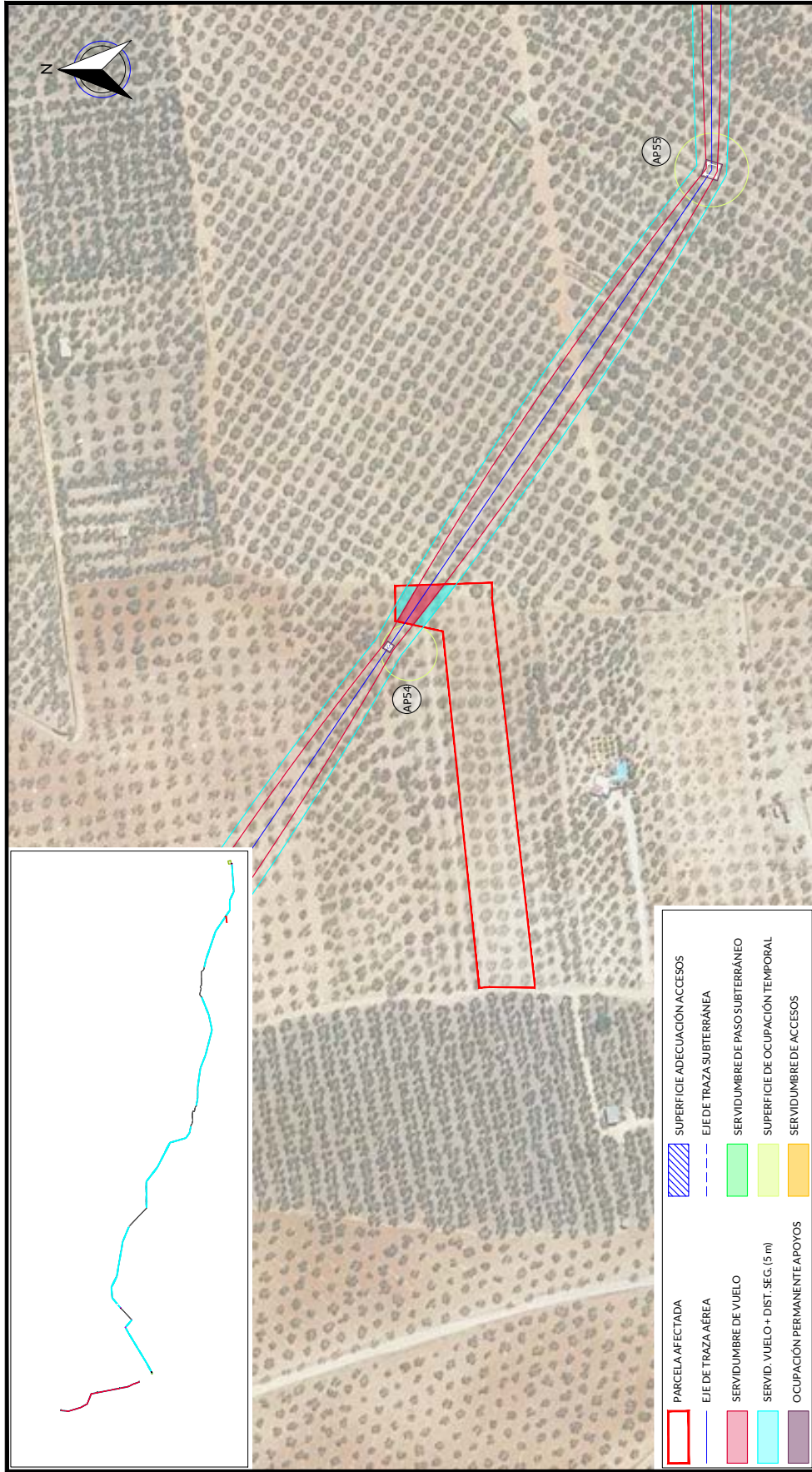
EYDETEC, es el único titular de todos los derechos de propiedad intelectual del presente documento. Todos los derechos están reservados y por tanto su contenido pertenece única y exclusivamente a EYDETEC. El acceso a este documento no supondrá en forma alguna, licencia para su reproducción total o parcial, modificación o distribución que, en todo caso, estarán prohibidos salvo previo y expreso consentimiento por escrito de EYDETEC. EYDETEC, no asumirá ninguna responsabilidad derivada del uso no autorizado del contenido del presente documento. EYDETEC, S.L. inscrita en el Registro Mercantil de Sevilla, al tomo 6579, Libro 0, Folio 140, Hoja SE-118471, inscripción 1ª, provincia del CIF B-90883779



RELACION DE BIENES Y DERECHOS AFECTADOS POR ARCOS 8- EXPTE 285.986																							
Nº de Elica según proyecto	DATOS DE LA PARCELA CATASTRAL				AFECCION TRAMO AEREO				AFECCION TRAMO SUBTERRANEO		ACCESO PSF												
	Titular	Dirección catastral	Término Municipal	Parcela	Pol.	Par.	Referencia Catastral	Superficie Catastral (m2)	Clase / Uso agrícola / Cultivo aprovechamiento	Apoyo	Superficie apoyo (m2)	Longitud Vuelo (m)	Superficie Servidumbre Vuelo (m2)	Superficie Servidumbre Superficie (m2)	Superficie Acceso apoyo (m2)	Ocupación temporal (m2)	Longitud canalización (m)	Servidumbre Permanente: Zanja+ Servidumbre Seguridad (m2)	Servidumbre Temporal Paso-Maquina+ Superficie apoyo (m2)	Servidumbre de paso (m2)	Plano Dominio (m2)		
P179	HOGAR FERNANDEZ MARTINEZ DE LAS CASAS MONTECADA	Pol. de la finca 8- EL PINTADO. BOLLULLOS DE LA MITACION (SUILLA)	BOLLULLOS DE LA MITACION	EL PINTADO	6	33	41016A00600033	6.632	Rústico Agrario/ Olivos secano	AP54	19,98	22,06	149,67	242,92	807,80	700							
REV.	FECHA	DESCRIPCION		PROYECTADO	DIBUJADO	REVISADO	PROYECTO	PROYECTO:		PSF ARCO 8- EXPTE 285.986		AFECCION PARCELA P179		DENOMINACION:		ESCALA:	REVISION:	PROTECCION:	ORIGINAL:				
00	MARZO-2023	EDICION INICIAL		LV.H.	D.S.F.	LV.H.	C.R.R.	ARROBADO		I-20-024-BDW-03GUP		AFECCION PARCELA P179				1:2.000	00	03	A3				



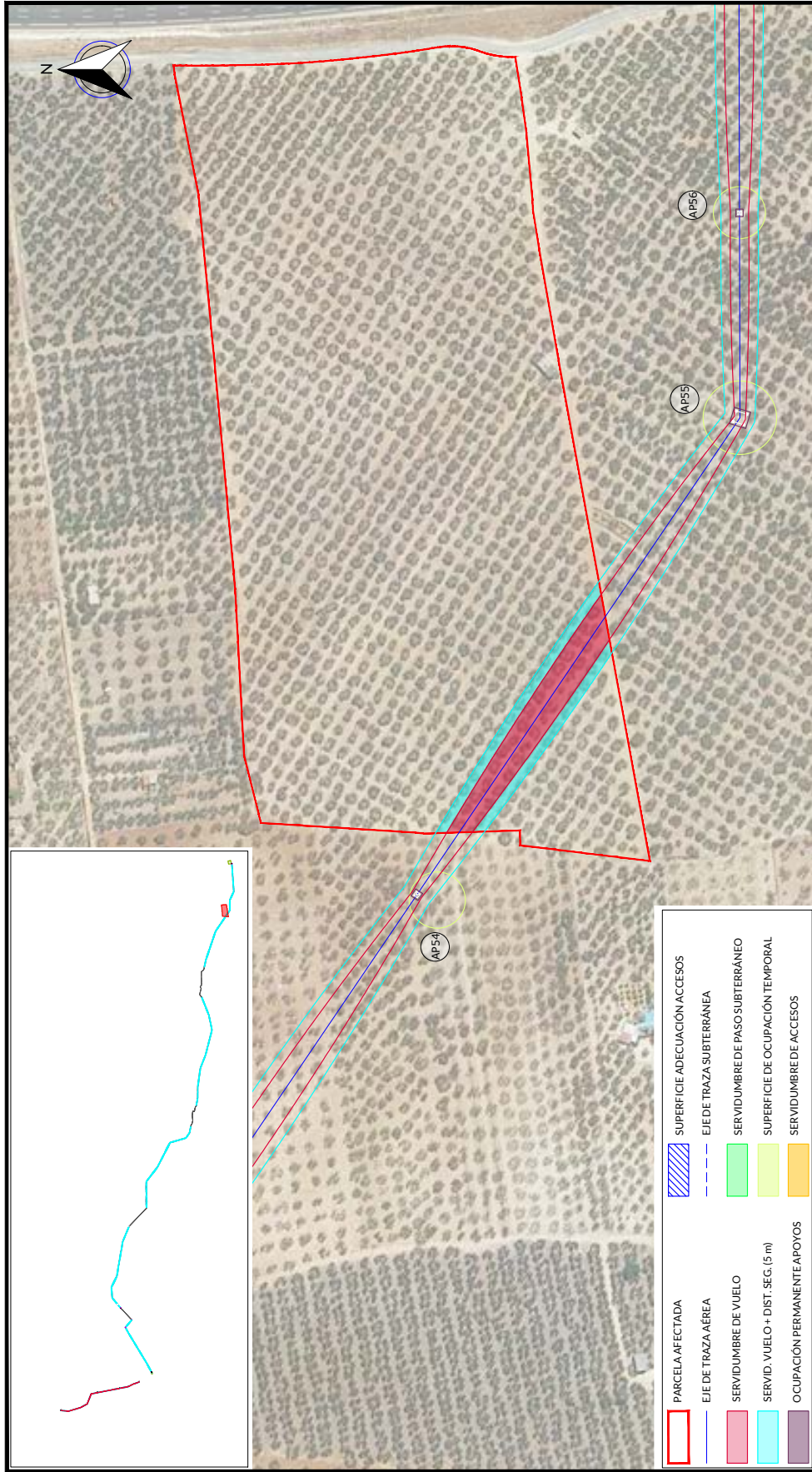
EYDETEC, es el único titular de todos los derechos de propiedad intelectual del presente documento. Todos los derechos están reservados y por tanto su contenido pertenece única y exclusivamente a EYDETEC. El acceso a este documento no supone ni autoriza el uso no autorizado del contenido del presente documento. EYDETEC, no asumirá ninguna responsabilidad derivada del uso no autorizado del contenido del presente documento. ENERGIA Y DESARROLLO TECNOLÓGICO. S.L. inscrita en el Registro Mercantil de Sevilla, al tomo 6579, Libro 0, Folio 140, Hoja SE-118471, inscripción 1ª, provincia del CIF B-9088377.



RELACION DE BIENES Y DERECHOS AFECTADOS POR ARCO 8 - EXPT 285.986																							
Nº de Ejea según proyecto	DATOS DE LA PARCELA CATASTRAL				AFECCION TRAMO AEREO				AFECCION TRAMO SUBTERRANEO		ACCESO PSF												
	Titular	Dirección catastral	Término Municipal	Parcela	Pol.	Par.	Referencia Catastral	Superficie Catastral (m2)	Clas / Uso parcelas / Cultivos aprovechamiento	Apoyo	Superficie apoyo (m2)	Longitud Vuelo (m)	Superficie Vuelo (m2)	Servidumbre Superficie (m2)	Superficie Acceso apoyo (m2)	Ocupación temporal (m2)	Longitud canalización (m)	Servidumbre Permanente: Zanja+ Servidumbre Seguridad (m2)	Servidumbre Temporal Paso-Maquina+ Superficie apoyo (m2)	Servidumbre de paso (m2)	Plano Dominio (m2)		
P180	CALLEJO GUTIERREZ FRANKISCA GUTIERREZ LOPEZ ANTONIO	Parcelas 01 hasta 04 EL PINTADO BOLLULLOS DE LA MITACION (SEVILLA)	BOLLULLOS DE LA MITACION	EL PINTADO	6	34	41016A00600034	6.694	Rústico / Agrario / Olivos secano		24.56	236.60	232.34										
REV.	FECHA	DESCRIPCION		PROYECTADO	DIBUJADO	REVISADO	APROBADO	PROYECTO:				PSF ARCO 8- EXPT 285.986											
00	MARZO-2023	EDICION INICIAL		LV.H.	D.S.F.	LV.H.	C.R.R.	DENOMINACION:				AFECCION PARCELA P180											
								FICHERO:		I-20-024-BDW-03GUP	Nº PLANO:		03	HOJA Nº:		P180DE 01	REVISION:	00	ESCALA:	1:2.000	PROTECCION:	ORIGINAL:	A3



EYDETEC, es el único titular de todos los derechos de propiedad intelectual del presente documento. Todos los derechos están reservados y por tanto su contenido pertenece única y exclusivamente a EYDETEC. El acceso a este documento no supondrá en forma alguna, licencia para su reproducción total o parcial, modificación o distribución que, en todo caso, estarán prohibidos salvo previo y expreso consentimiento por escrito de EYDETEC. EYDETEC, no asumirá ninguna responsabilidad derivada del uso no autorizado del contenido del presente documento. EYDETEC, S.L. inscrita en el Registro Mercantil de Sevilla, al tomo 6579, Libro 0, Folio 140, Hoja SE-118471, inscripción 1ª, provincia del CIF B-90883779

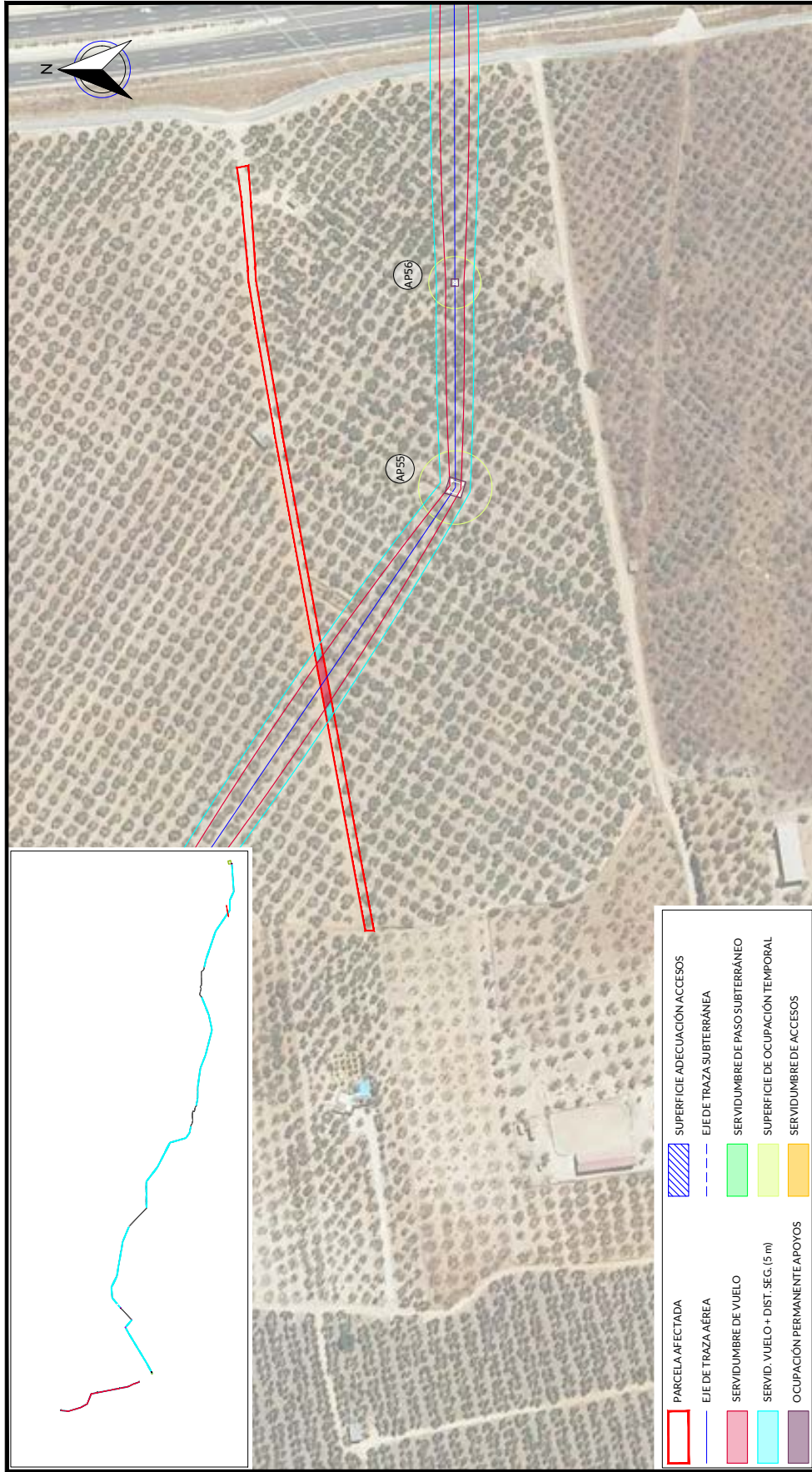


Parcela afectada	Eje de traza aérea	Servidumbre de vuelo	Servid. vuelo + dist. seg. (5 m)	Ocupación permanente apoyos

RELACION DE BIENES Y DERECHOS AFECTADOS POR ARCO 8- EXPTE 285.986																						
DATOS DE LA PARCELA CATASTRAL					AFECCION TRAMO AEREO					AFECCION TRAMO SUBTERRANEO					ACCESO PSF							
Nº de finca según proyecto	Titular	Dirección catastral	Término Municipal	Parcela	Pol.	Par.	Referencia Catastral	Superficie Catastral (m2)	Clase / Uso principal / Cultivo aprovechamiento	Apoyo	Superficie apoyos (m2)	Longitud de vuelo (m)	Servidumbre vuelo (m2)	Servidumbre Seguridad (m2)	Superficie Acceso al apoyo (m2)	Ocupación temporal (m2)	Longitud canalización (m)	Servidumbre Permanente Zanja+ Servidumbre Superficie (m2)	Servidumbre Temporal Paso-Máquina+ Servidumbre apoyo (m2)	Servidumbre de paso (m2)	Plano Dominio (m2)	
P181	TERRERO RUIZ JUAN	Pol. 6 (Parcela 7 TORREBLANCA, BOLLULLOS DE LA MITACION (SEVILLA))	BOLLULLOS DE LA MITACION	TORREBLANCA	6	7	4101600060007	78279	Rústico / Agrotivo / Otros regadío		13847	2.172,27	1.380,86									
PROYECTO:										PSF ARCO 8- EXPTE 285.986												
DIBUJADO:										DENOMINACION:												
DISEÑADO:										AFECCION PARCELA P181												
FECHA:										PROYECTO:												
REV. 00										MARZO-2023												
DISEÑADO:										EDICION INICIAL												
DIBUJADO:										D.S.F.												
REVISADO:										LV.H.												
C.R.R.																						
FICHERO:										I-20-024-BDW-03GUP												
Nº PLANO:										03												
HOJA Nº:										P181 DE 01												
REVISION:										00												
ESCALA:										1:2.000												
PROTECCION:																						
ORIGINAL:										A3												



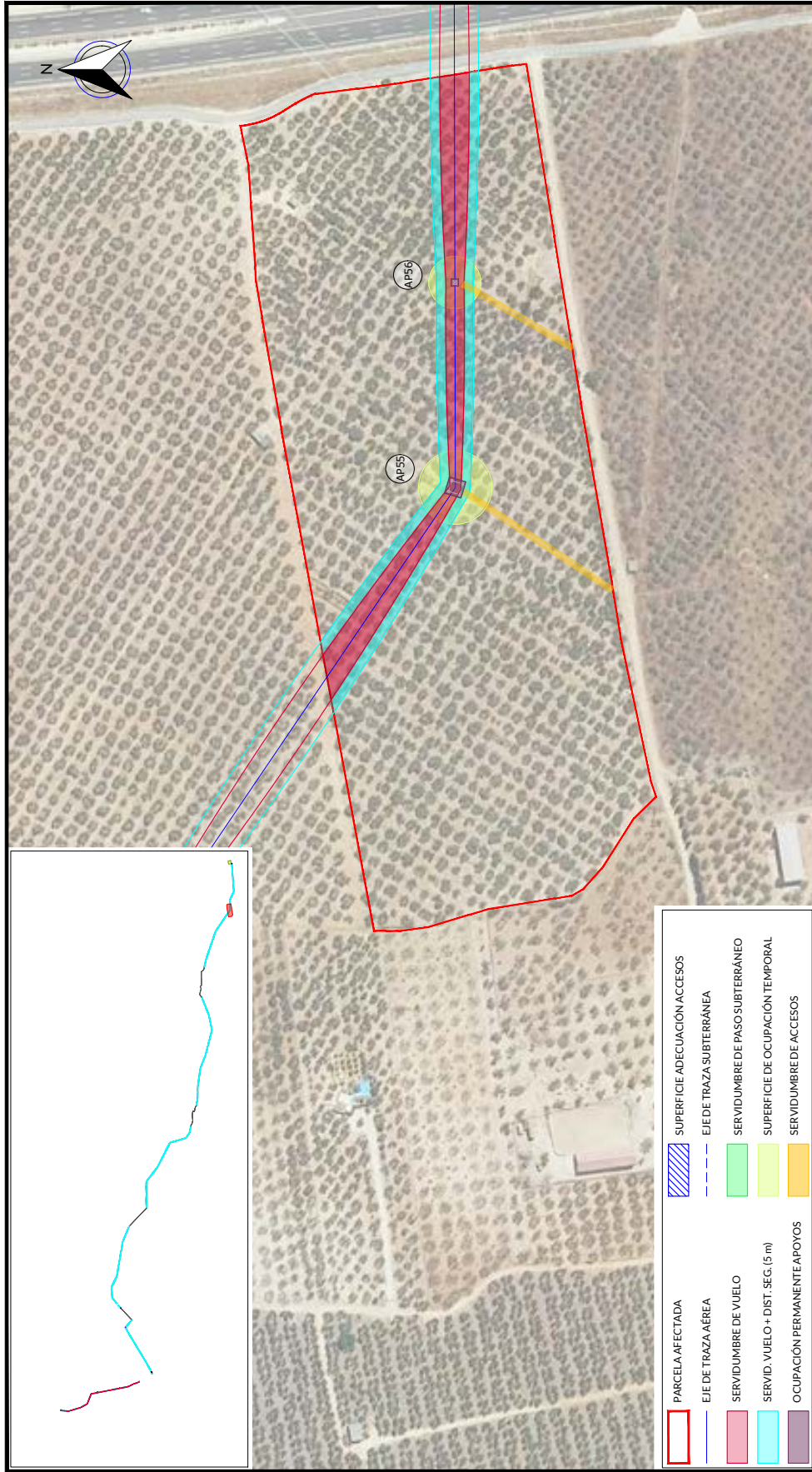
EYDETEC, es el único titular de todos los derechos de propiedad intelectual del presente documento. Todos los derechos están reservados y por tanto su contenido pertenece íntegramente a EYDETEC. El acceso a este documento no supone ni garantiza su reproducción total o parcial, modificación o distribución que, en todo caso, estarán prohibidas salvo previo y expreso consentimiento por escrito de EYDETEC. EYDETEC no asumirá ninguna responsabilidad derivada del uso no autorizado del contenido del presente documento. Libro 01, Folio 140, Hoja SE-1184771, Inscripción 1ª, provincia del CIF B-90983779.



RELACION DE BIENES Y DERECHOS AFECTADOS POR ARCO 8- EXPTE 285.986																				
DATOS DE LA PARCELA CATASTRAL				AFECCION TRAMO AÉRO				AFECCION TRAMO SUBTERRÁNEO		ACCESO PSF										
Nº de Elica según proyecto	Titular	Dirección catastral	Término Municipal	Parcela	Pól. Par.	Referencia Catastral	Superficie Catastral (m2)	Clase / Uso principal / Cultivo aprovechamiento	Apoyo	Superficie Acceso apoyos (m2)	Longitud de vuelo (m)	Superficie de vuelo (m2)	Superficie de vuelo (m2)	Superficie de vuelo (m2)	Longitud de canalización (m)	Permanente: Servidumbre Seguridad (m2)	Servidumbre Temporal: Pasos, Seguridad + apoyo (m2)	Servidumbre de paso (m2)	Pleto Dominio (m2)	
P182	ALVAREZ VALDEAS NAVIDAD	Polígono 5, Parcela 85 TORREBLANCA DE LA MITACION (ESQUILA)	BOLLULLOS DE LA MITACION (ESQUILA)	TORREBLANCA	6	95	41036A00600095	Risico / Agriario / Impedimento			6,06	303,13	60,28							
REV.	FECHA	DISCRIPCIÓN		PROYECTADO	DIBUJADO	REVISADO	APROBADO	PROYECTO:												
00	MARZO-2023	EDICIÓN INICIAL		LV.H.	D.S.F.	LV.H.	C.R.R.	PSF ARCO 8- EXPTE 285.986												
				DENOMINACIÓN:				AFECCION PARCELA P182												
				FIGHERO:	I-20-024-BDW-03GUP		Nº PLANO:	03	HOJA Nº:	P182DE 01		REVISIÓN:	00	ESCALA:	1:2.000	PROTECCIÓN:	ORIGINAL:	A3		



EYDETEC, es el único Titular de todos los derechos de propiedad intelectual del presente documento. Todos los derechos están reservados y por tanto su contenido pertenece Únicamente a EYDETEC. El acceso a este documento no supone ni garantiza su reproducción total o parcial, modificación o distribución que, en todo caso, estarán prohibidos salvo previo y expreso consentimiento por escrito de EYDETEC. EYDETEC, no asumirá ninguna responsabilidad derivada del uso no autorizado del contenido del presente documento. Libro 01, Folio 140, Hoja SE-118471, Inscripción Mercantil de Sevilla, al tomo 6579, Libro 01, Folio 140, Hoja SE-118471, Inscripción 1ª, provista del CIF B-90883779



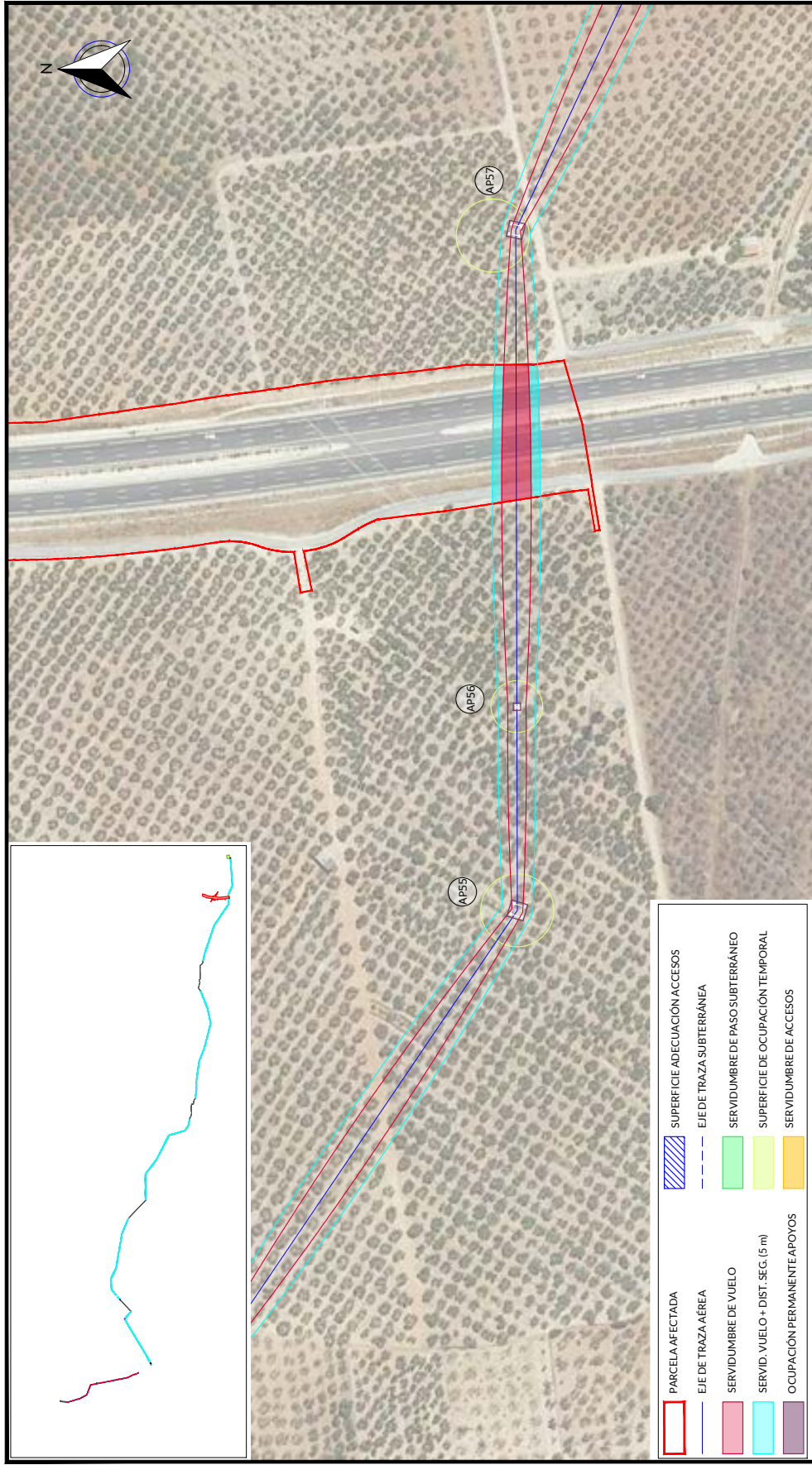
	PARCELA AFECTADA
	EJE DE TRAZA AÉREA
	SERVIDUMBRE DE VUELO
	SERVIDUMBRE DE PASO SUBTERRÁNEO
	SERVIDUMBRE DE OCUPACIÓN TEMPORAL
	SERVIDUMBRE DE ACCESOS
	SUPERFICIE ADECUACIÓN ACCESOS

RELACION DE BIENES Y DERECHOS AFECTADOS POR ARCO 8- EXPTE 285.986																																		
DATOS DE LA PARCELA CATASTRAL					AFECCION TRAMO SUBTERRANEO					ACCESO PSF																								
Nº de ficha según proyecto	Titular	Dirección catastral	Término Municipal	Parcela	Pol.	Par.	Referencia Catastral	Superficie Catastral (m2)	Clase / Uso agrícola / Cultivo aprovechamiento	Apoyo	Superficie apoyo (m2)	Longitud de vuelo (m)	Servidumbre Vuelo (m2)	Servidumbre Seguridad (m2)	Superficie Acceso al apoyo (m2)	Ocupación temporal (m2)	Longitud canalización (m)	Permanente: Zanjas Superficie (m2)	Servidumbre Temporal Paso-Máquina+ Superficie (m2)	Servidumbre de paso (m2)	Plano Dominio (m2)													
P183	RODRIGUEZ GARCIA MANUELA	Bollos 6 Parcela 82 TORREBLANCA, BOLLULLOS DE LA MITACION (SEVILLA)	BOLLULLOS DE LA MITACION	TORREBLANCA	6	92	41016000600092	68,656	Rústico / Agrícola / Otros regadío	AP55 AP56	106,69	340,75	4.004,72	3.412,45	652,52	1800																		
REV.	FECHA	DISCRECIÓN			PROYECTADO	DIBUJADO	REVISADO	APROBADO	PROYECTO:																									
00	MARZO-2023	EDICIÓN INICIAL			LV.H.	D.S.F.	LV.H.	C.R.R.	PSF ARCO 8- EXPTE 285.986																									
									DENOMINACIÓN:																									
									AFECCION PARCELA P183																									
					Nº PLANO:					HOJA Nº:					REVISIÓN:					ESCALA:					PROTECCIÓN:					ORIGINAL:				
					I-20-024-BDW-03GUP					03					P183DE 01					00					1:2.000					A3				



EYDETEC, es el único titular de todos los derechos de propiedad intelectual del presente documento. Todos los derechos están reservados y por tanto su contenido pertenece íntegramente a EYDETEC. El acceso a este documento no supone ni garantiza su reproducción total o parcial, modificación o distribución que en todo caso, estarán prohibidas salvo previo y expreso consentimiento por escrito de EYDETEC. EYDETEC, no asumirá ninguna responsabilidad derivada del uso no autorizado del contenido del presente documento. EYDETEC, S.L. inscrita en el Registro Mercantil de Sevilla, al tomo 6579, Libro 0, Folio 140, Hoja SP-118477, inscripción 1ª, provincia del CIF B-90883779





<b>PARCELA AFECTADA</b>		<b>SUPERFICIE ADECUACIÓN ACCESOS</b>	
<b>EJE DE TRAZA AÉREA</b>		<b>EJE DE TRAZA SUBTERRÁNEA</b>	
<b>SERVIDUMBRE DE VUELO</b>		<b>SERVIDUMBRE DE PASO SUBTERRÁNEO</b>	
<b>SERVID. VUELO + DIST. SEG. (5 m)</b>		<b>SUPERFICIE DE OCUPACIÓN TEMPORAL</b>	
<b>OCUPACIÓN PERMANENTE APOYOS</b>		<b>SERVIDUMBRE DE ACCESOS</b>	

RELACION DE BIENES Y DERECHOS AFECTADOS POR ARCO 8- EXPTTE 285.986																							
DATOS DE LA PARCELA CATASTRAL					AFECCIÓN TRAMO ABIERO					AFECCIÓN TRAMO SUBTERRÁNEO					ACCESO PSF								
Nº de Ejea según proyecto	Titular	Dirección catastral	Término Municipal	Parcela	Pol.	Par.	Referencia Catastral	Superficie Catastral (m2)	Clase / Uso principal / Cultivo aprovechamiento	Apoyo	Superficie apoyo (m2)	Longitud Vuelo (m)	Servidumbre Vuelo (m2)	Servidumbre Superficie (m2)	Superficie Acceso al apoyo (m2)	Ocupación temporal (m2)	Longitud canalización (m)	Servidumbre Zona+ Servidumbre Seguridad (m2)	Servidumbre Permanente: Zona+ Servidumbre Seguridad (m2)	Servidumbre Temporal Paso-Maquina+ Superficie apoyo (m2)	Servidumbre de paso (m2)	Domnio (m2)	
P184	MINISTERIO DE OBRAS PÚBLICAS, TRANSPORTES Y MEDIO AMBIENTE	Policia de Tráfico de BOLLULLOS DE LA MITACION (SEVILLA)	BOLLULLOS DE LA MITACION	AUTOVIA SE-40	6	9012	41016400690012	90.732	Rotario / Agrario/ Vial de comunicación de dominio publico			7243	107043	724.55									
REV.	FECHA	DISCRICION		PROYECTADO		DIBUJADO	REVISADO	APROBADO	PROYECTO:														
00	MARZO-2023	EDICION INICIAL		LV.H.	D.S.F.	LV.H.	LV.H.	C.R.R.	PSF ARCO 8- EXPTTE 285.986														
									DENOMINACION:														
									AFECCIÓN PARCELA P184														
									FIGHERO:	I-20-024-BDW-03GUP	Nº PLANO:	03	HOJA Nº:	P184DE 01	REVISION:		00	ESCALA:	1:2.000	PROTECCION:		ORIGINAL:	A3



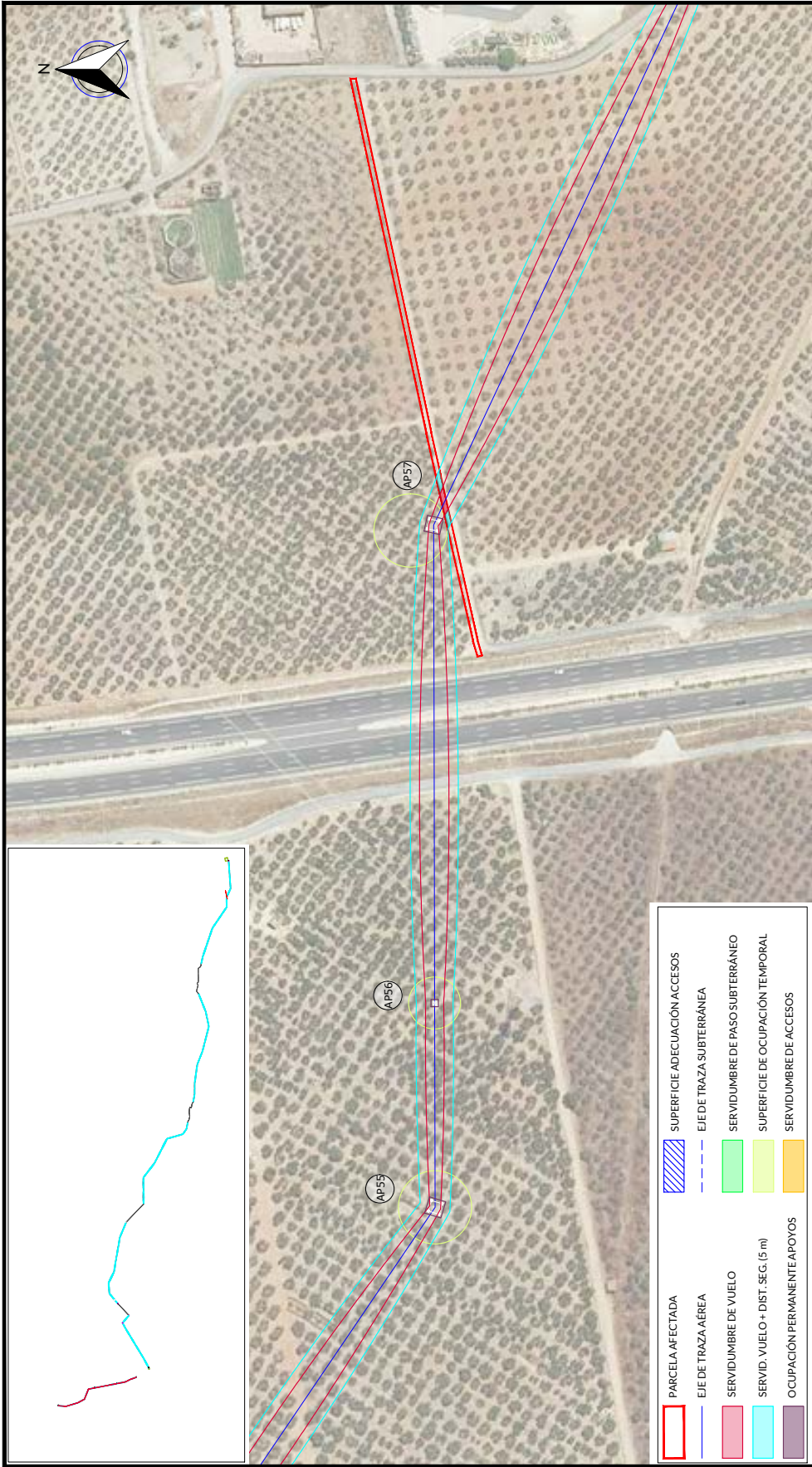

EYDETEC, es el unico titular de todos los derechos de propiedad intelectual del presente documento. Todos los derechos estan reservados y por tanto su contenido pertenece íntegramente a EYDETEC. El acceso a este documento no supone ni autoriza la reproducción total o parcial, modificación o distribución que en todo caso, están prohibidos salvo previo y expreso consentimiento por escrito de EYDETEC. EYDETEC, no asumirá ninguna responsabilidad derivada del uso no autorizado del contenido del presente documento. EYDETEC, S.L. inscrita en el Registro Mercantil de Sevilla, al tomo 6579, Libro 0, Folio 140, Hoja SE-118477, inscripción 1ª, provincia del CIF B-90883779



RELACION DE BIENES Y DERECHOS AFECTADOS POR ARCO 8- EXPTE 285.986																							
DATOS DE LA PARCELA CATASTRAL					AFECCION TRAMO AEREO					ACCESO PSF													
Nº de Erika según proyecto	Titular	Dirección catastral	Término Municipal	Parcela	Pol.	Par.	Referencia Catastral	Superficie Catastral (m2)	Clase / Uso agrícola / Cultivo-sroveschamiento	Apoyo	Superficie apoyo (m2)	Longitud de vuelo (m)	Servidumbre Vuelo (m2)	Servidumbre Seguridad (m2)	Superficie Acceso al apoyo (m2)	Ocupación temporal (m2)	Longitud canalización (m)	Servidumbre Permanente: Zona+Superficie (m2)	Servidumbre Temporal Paso-Máquina+Superficie (m2)	Servidumbre de paso (m2)	Plano Dominio (m2)		
P185	RODRIGUEZ GARCIA MANUELA	Pol. 6ª Parcela de TORREBLANCA, BOLLULLOS DE LA MITACION (SEVILLA)	BOLLULLOS DE LA MITACION	TORREBLANCA	6	94	4101600060094	18.756	Rústico/Agrícola/ Otros regadío	AP57	73.79	83.15	746.92	83994		1200							
FECHA		DISCRICION		PROYECTADO		DIBUJADO		REVISADO		APROBADO		PROYECTO:											
00		MARZO-2023		LV.H.		D.S.F.		LV.H.		C.R.R.		PSF ARCO 8- EXPTE 285.986											
												DENOMINACION:											
												AFECCION PARCELA P185											
												FICHERO: I-20-024-BDW-03GUP											
												Nº PLANO: 03											
												HOJA Nº: P185DE 01											
												REVISION: 00											
												ESCALA: 1:2.000											
												PROTECCION: ORIGINAL: A3											



EYDETEC, es el único titular de todos los derechos de propiedad intelectual del presente documento. Todos los derechos están reservados y por tanto su contenido pertenece íntegramente a EYDETEC. El acceso a este documento no supone ni garantiza su reproducción total o parcial, modificación o distribución que, en todo caso, estarán prohibidos salvo previo y expreso consentimiento por escrito de EYDETEC. EYDETEC, no asumirá ninguna responsabilidad derivada del uso no autorizado del contenido del presente documento. Libro 01, Folio 140, Hojas SE-1184771, Inscripción 1ª, provincia del CIP B-9088377

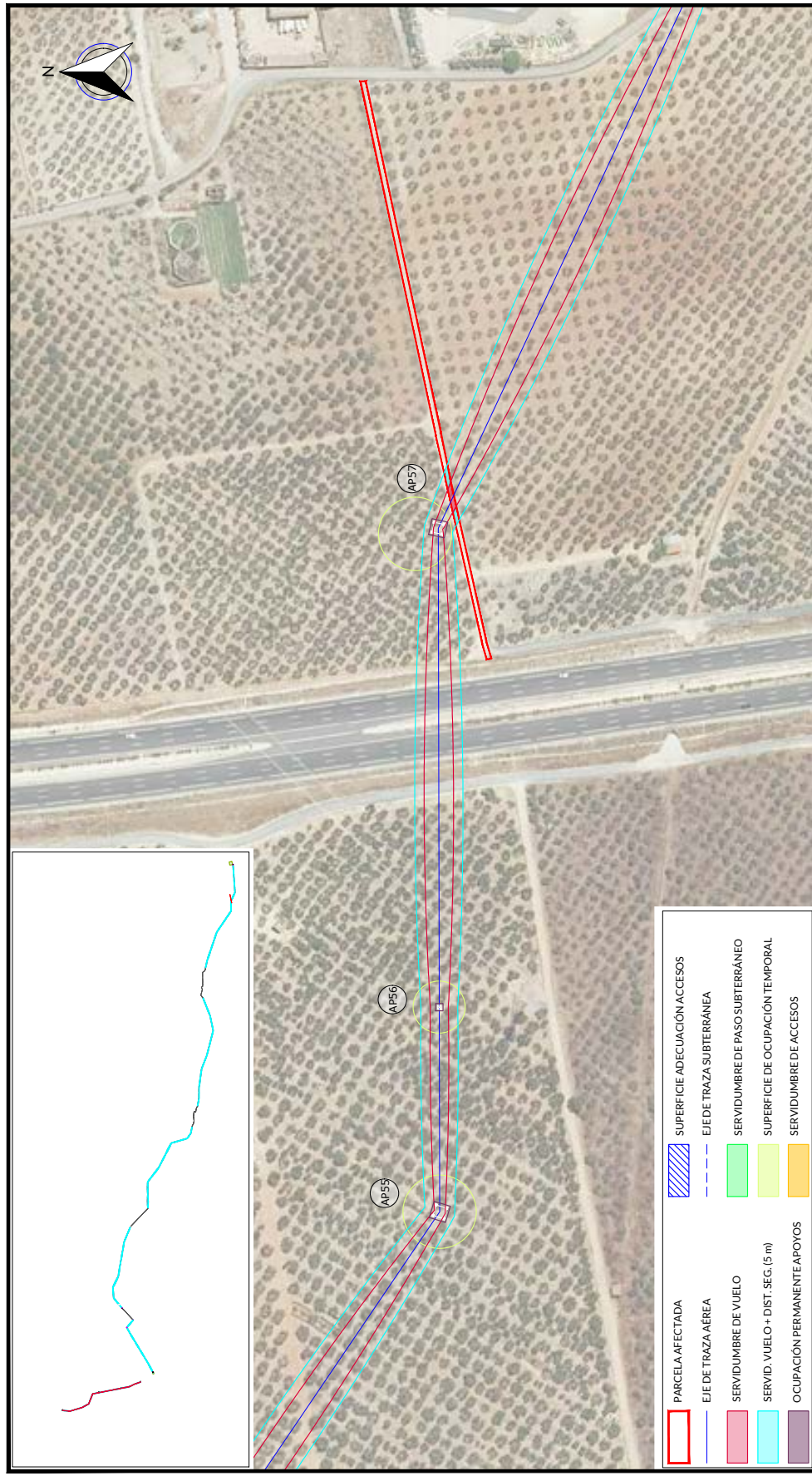


	PARCELA AFECTADA
	EJE DE TRAZA AÉREA
	SERVIDUMBRE DE PASO SUBTERRÁNEO
	SERVIDUMBRE DE OCUPACIÓN TEMPORAL
	SERVIDUMBRE DE ACCESOS
	SUPERFICIE ADECUACIÓN ACCESOS
	EJE DE TRAZA SUBTERRÁNEA
	SERVIDUMBRE DE PASO SUBTERRÁNEO
	SUPERFICIE DE OCUPACIÓN TEMPORAL
	SERVIDUMBRE DE ACCESOS

RELACION DE BIENES Y DERECHOS AFECTADOS POR ARCO 8- EXPT 285.986																							
DATOS DE LA PARCELA CATASTRAL					AFECCION TRAMO ABIERTO					AFECCION TRAMO SUBTERRANEO													
Nº de Elica según proyecto	Titular	Dirección catastral	Término Municipal	Parcela	Pol.	Par.	Referencia Catastral	Superficie Catastral (m2)	Clas./Uso principal/Cultivo aprovechamiento	Apoyo	Superficie apoyo (m2)	Longitud Vía (m)	Longitud Vía (m)	Superficie Vía (m2)	Superficie Vía (m2)	Superficie Acceso al apoyo (m2)	Ocupación temporal (m2)	Longitud canalización (m)	Servidumbre Permanente: Zanja+ Servidumbre Seguridad (m2)	Servidumbre Temporal Paso-Maquina+ Superficie apoyo (m2)	Servidumbre de paso (m2)	ACCESO PSF	
P186	AYUNTAMIENTO DE BOLLULLOS DE LA MITACION	Página 61 ficha 489701 FONDERA, S.L. BOLLULLOS DE LA MITACION (SEVILLA)	BOLLULLOS DE LA MITACION	CI. TORREBLANCA	6	9003	41016A00690003	843	Ruizto /Apario/ Vía de comunicación de dominio público		43,09	4,25	38,75	43,09									
REV.	FECHA	DISCRICION	PROYECTADO	DIBUJADO	REVISADO	APROBADO	PROYECTO:																
00	MARZO-2023	EDICION INICIAL	LV.H.	D.S.F.	LV.H.	C.R.R.	PSF ARCO 8- EXPT 285.986																
							DENOMINACION: AFECCION PARCELA P186																
							FICHERO: I-20-024-BDW-03GUP																
							HOJA Nº: P186DE 01																
							Nº PLANO: 03																
							ESCALA: 1:2.000																
							PROTECCION: ORIGINAL																
							REVISION: 00																
							ORIGINAL: A3																



EYDETEC, es el único titular de todos los derechos de propiedad intelectual del presente documento. Todos los derechos están reservados y por tanto su contenido pertenece íntegramente a EYDETEC. El acceso a este documento no supondrá en forma alguna, licencia para su reproducción total o parcial, modificación o distribución que, en todo caso, estarán prohibidas salvo previo y expreso consentimiento por escrito de EYDETEC. EYDETEC, no asumirá ninguna responsabilidad derivada del uso no autorizado del contenido del presente documento. Libro 01, Folio 140, Hoja 54, Inscripción 1ª, provincia del CIF: B-90883779



**LEGENDA**

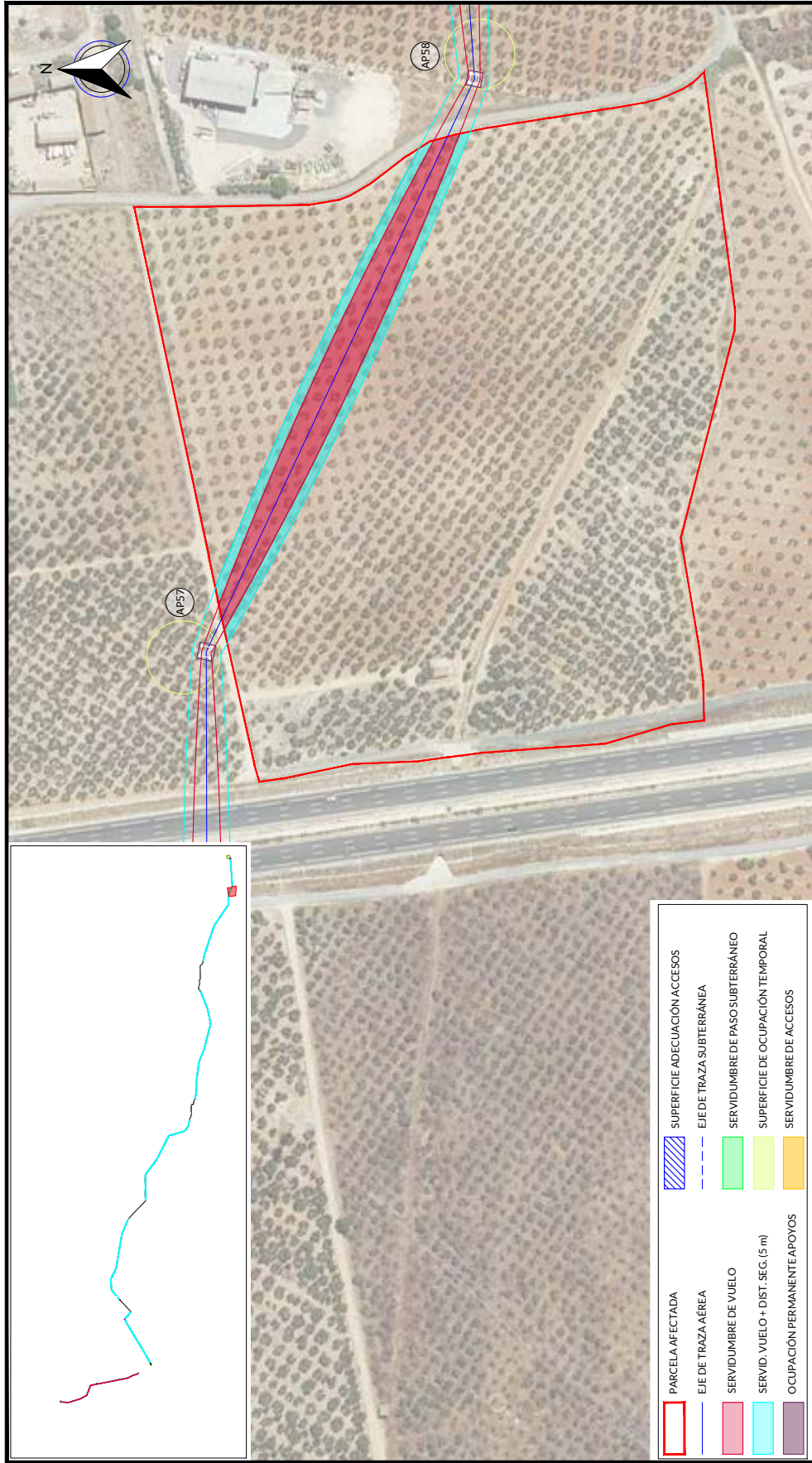
- PARCELA AFECTADA
- EJE DE TRAZA AÉREA
- SERVIDUMBRE DE PASO SUBTERRÁNEO
- SERVIDUMBRE DE VUELO
- SUPERFICIE DE OCUPACIÓN TEMPORAL
- OCUPIACIÓN PERMANENTE/APOYOS

**LEGENDA**

- SUPERFICIE ADECUACIÓN ACCESOS
- EJE DE TRAZA SUBTERRÁNEA
- SERVIDUMBRE DE PASO SUBTERRÁNEO
- SUPERFICIE DE OCUPACIÓN TEMPORAL
- SERVIDUMBRE DE ACCESOS

RELACION DE BIENES Y DERECHOS AFECTADOS POR ARCO 8- EXPT 285.986																	
Nº de Elica según proyecto	DATOS DE LA PARCELA CATASTRAL					AFECCION TRAMO ABIERTO					AFECCION TRAMO SUBTERRANEO		ACCESO PSF				
	Titular	Dirección catastral	Término Municipal	Parcela	Pol.	Par.	Referencia Catastral	Superficie Catastral (m2)	Clase / Uso principal / Cultura aprovechamiento	Apoyo	Superficie apoyo (m2)	Longitud Vial (m)	Longitud canalización (m)	Servidumbre Permanente: Zanja+ Servidumbre Seguridad (m2)	Servidumbre Temporal Paso-Maquina+ Superficie apoyo (m2)	Servidumbre de paso (m2)	Plano Dominio (m2)
P187	AYUNTAMIENTO DE BOLLULLOS DE LA ANTIQUA	Polígono 301 hectáreas VUELO EN TORREBLANCA DE LA MITACION	BOLLULLOS DE LA MITACION	C/ TORREBLANCA	10	9003	41016A01009003	865	Ruizto /Aparicio /Vía de comunicación de dominio publico		42,62	4,18		33,00	42,62		
REV.	FECHA	DISCRICION			PROYECTADO	DIBUJADO	REVISADO	ARROBADO	PROYECTO:			PSF ARCO 8- EXPT 285.986					
00	MARZO-2023	EDICION INICIAL			LV.H.	D.S.F.	LV.H.	C.R.R.	DENOMINACION:			AFECCION PARCELA P187					
									FICHERO:			I-20-024-BDW-03GUP					
									Nº PLANO:			03					
									HOJA Nº:			P187DE 01					
									REVISION:			00					
									ESCALA:			1:2.000					
									PROTECCION:			ORIGINAL: A3					





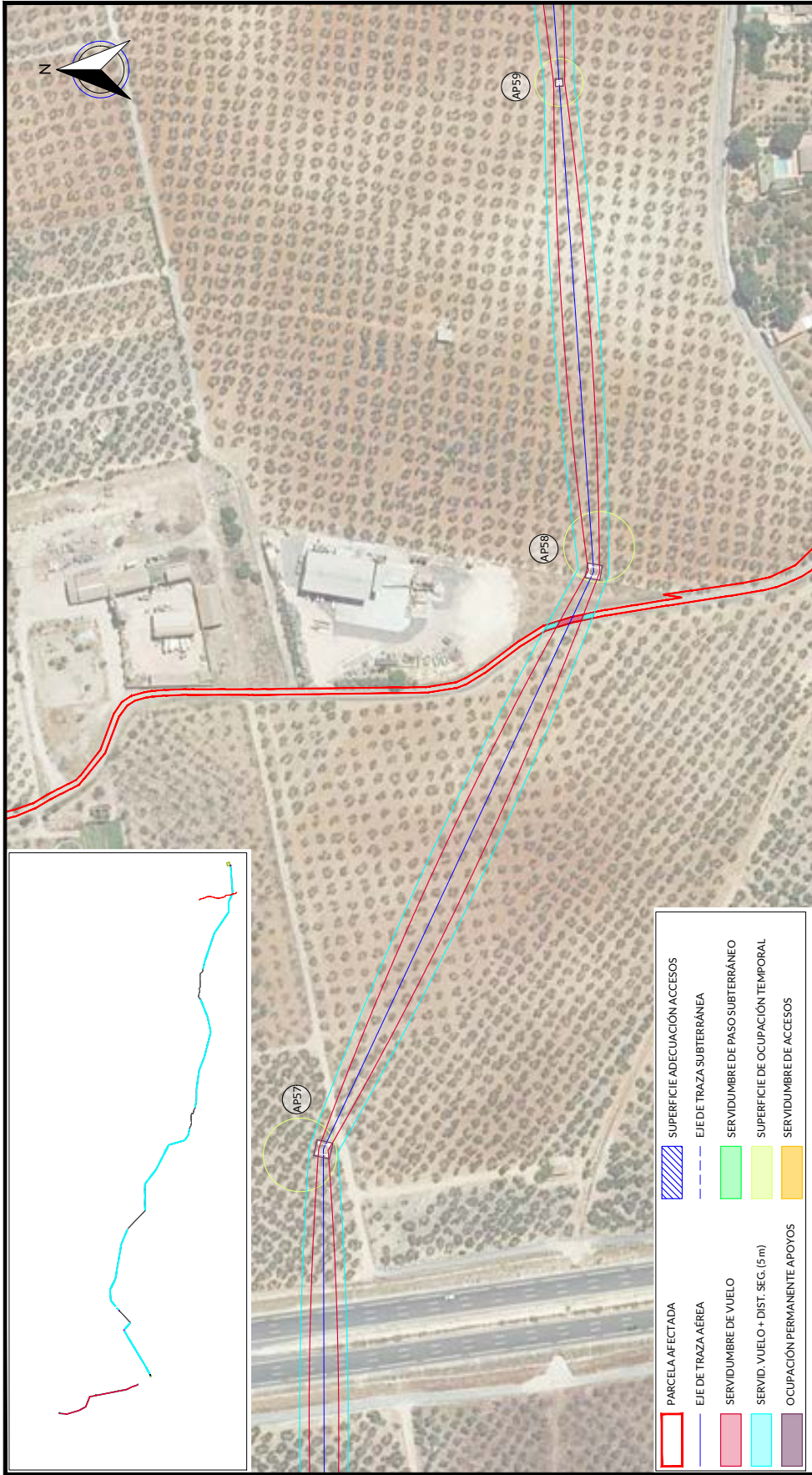
PARCELA AFECTADA	SUPERFICIE ADECUACIÓN ACCESOS
EJE DE TRAZA AÉREA	EJE DE TRAZA SUBTERRÁNEA
SERVIDUMBRE DE VUELO	SERVIDUMBRE DE PASO SUBTERRÁNEO
SERVID. VUELO + DIST. SEG. (5 m)	SUPERFICIE DE OCUPACIÓN TEMPORAL
OCUPACIÓN PERMANENTE/APOYOS	SERVIDUMBRE DE ACCESOS

RELACION DE BIENES Y DERECHOS AFECTADOS POR ARCO 8- EXPTE 285.986																						
DATOS DE LA PARCELA CATASTRAL					AFECCION TRAMO ABIERTO					AFECCION TRAMO SUBTERRANEO					ACCESO PSF							
Nº de Ejea según proyecto	Titular	Dirección catastral	Término Municipal	Parcela	Pol.	Par.	Referencia Catastral	Superficie Catastral (m2)	Clas / Uso principal / Cultivos aprovechamiento	Apoyo	Superficie apoyo (m2)	Longitud Vuelo (m)	Superficie Servidumbre Vuelo (m2)	Superficie Servidumbre Superficie (m2)	Superficie Acceso al apoyo (m2)	Ocupación temporal (m2)	Longitud canalización (m)	Servidumbre Permanente: Zanja+ Servidumbre Seguridad (m2)	Servidumbre Temporal Paso-Maquina+ Superficie apoyo (m2)	Servidumbre de paso (m2)	Plano Dominio (m2)	
P188	RUIZ OLMEDO ANGEL	Pol. Núm. 10 Parcela 4 TORREBLANCA BOLLULLOS DE LA MITACION (SEVILLA)	BOLLULLOS DE LA MITACION	TORREBLANCA	10	4	41016A01000004	89011	Rústico / Agrícola / Olivos regadío			284,30	4.384,77	2.826,94								
REV.	FECHA	DISCRIPCIÓN			PROYECTADO	DIBUJADO	REVISADO	ARROBADO	PROYECTO:													
00	MARZO-2023	EDICIÓN INICIAL			LV.H.	D.S.F.	LV.H.	C.R.R.	PSF ARCO 8- EXPTE 285.986													
									DENOMINACIÓN:													
									AFECCION PARCELA P188													
									FICHERO:	Nº PLANO:	HOJA Nº:	REVISIÓN:		ESCALA:	PROTECCIÓN:	ORIGINAL:						
									I-20-024-BDW-03GUP	03	P188DE 01	00	1:2.000			A3						



EYDETEC, es el único titular de todos los derechos de propiedad intelectual del presente documento. Todos los derechos están reservados y por tanto su contenido pertenece única y exclusivamente a EYDETEC. El acceso a este documento no supone ni autoriza su reproducción total o parcial, modificación o distribución que en todo caso, estarán prohibidas salvo previo y expreso consentimiento por escrito de EYDETEC. EYDETEC, no asumirá ninguna responsabilidad derivada del uso no autorizado del contenido del presente documento. Libro 01, Folio 140, Hoja SE-1184771, inscripción 1ª, provincia del CIF B-90883779



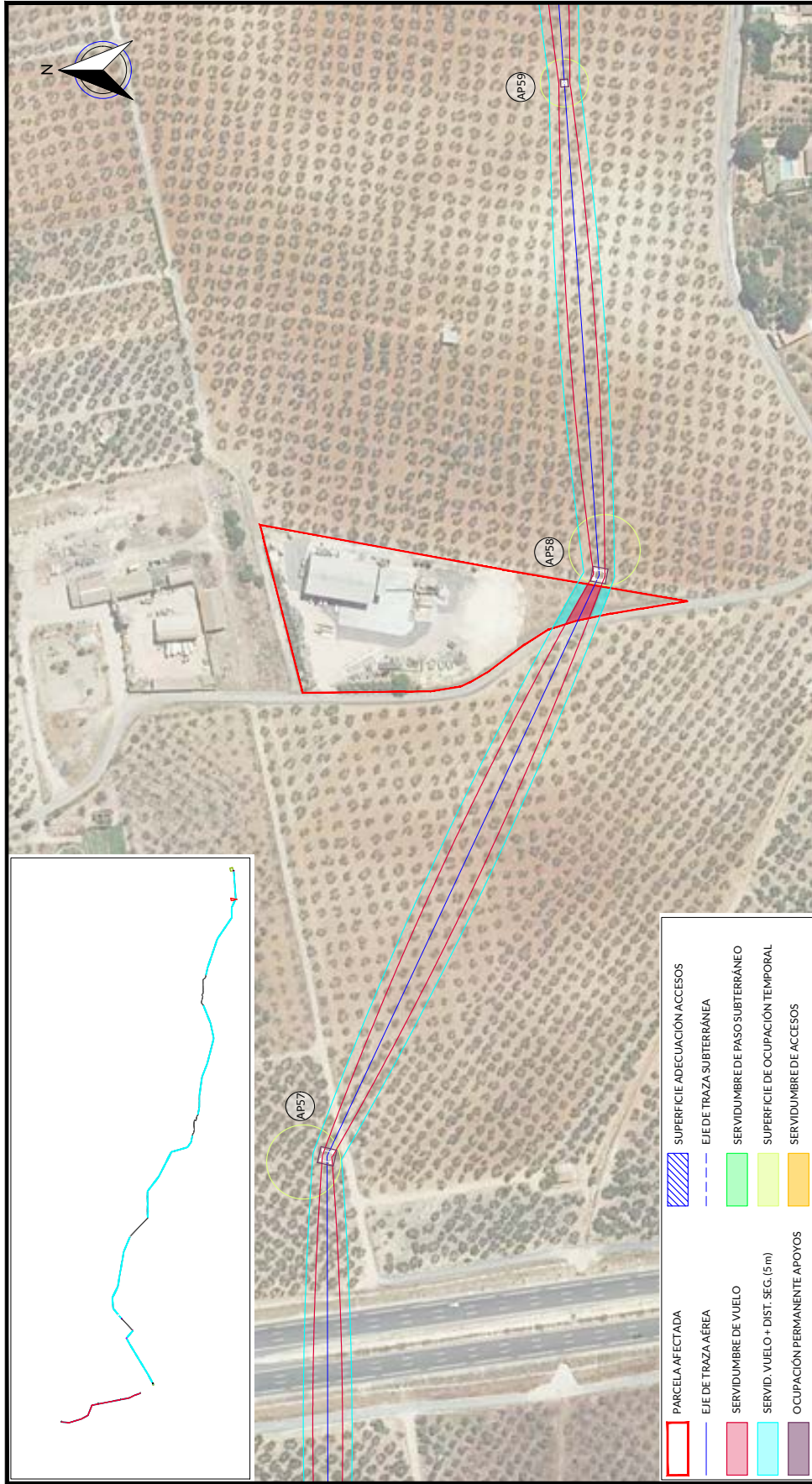


PARCELA AFECTADA	SUPERFICIE ADECUACION ACCESOS
EJE DE TRAZA AÉREA	EJE DE TRAZA SUBTERRÁNEA
SERVIDUMBRE DE VUELO	SERVIDUMBRE DE PASO SUBTERRÁNEO
SERVID. VUELO + DIST. SEG. (5m)	SUPERFICIE DE OCUPACIÓN TEMPORAL
OCUPACIÓN PERMANENTE APOYOS	SERVIDUMBRE DE ACCESOS

RELACION DE BIENES Y DERECHOS AFECTADOS POR ARCO 8- EXPTE 285.986																						
DATOS DE LA PARCELA CATASTRAL					AFECCION TRAMO AEREO					AFECCION TRAMO SUBTERRANEO					ACCESO PSF							
Nº de Erika según proyecto	Titular	Dirección catastral	Término Municipal	Parcela	Pol.	Par.	Referencia Catastral	Superficie Catastral (m2)	Clase / Uso parcelas / Cultivo aprovechamiento	Apoyo	Superficie apoyo (m2)	Longitud de vuelo (m)	Servidumbre Vuelo (m2)	Servidumbre Seguridad (m2)	Superficie Acceso al apoyo (m2)	Ocupación temporal (m2)	Longitud canalización (m)	Permanente Zanja+Superficie (m2)	Temporal Paso-Máquina+Superficie (m2)	Servidumbre de paso (m2)	Plano Dominio (m2)	
P190	AYUNTAMIENTO DE BOLLULLOS DE LA MITACION	Relación 7 parcelas 9033CNVALENCIA, BOLLULLOS DE LA MITACION (SEVILLA)	BOLLULLOS DE LA MITACION	CNVALENCIA	7	9003	4101640070903	4.665	Rústico / Agrario / Vicio comunicación de dominio publico			4.01	39.37	38.85								
REV.	FECHA	DISCRICION	DIBUJADO	REVISADO	PROYECTADO	PROYECTADO	DIBUJADO	REVISADO	ARROBADO	PROYECTO:	PSF ARCO 8- EXPTE 285.986											
00	MARZO-2023	EDICION INICIAL	D.S.F.	LV.H.	LV.H.	LV.H.	D.S.F.	LV.H.	C.R.R.	DENOMINACION:	AFECCION PARCELA P190											
										FICHERO:	I-20-024-BDWM-03GUP	Nº PLANO:	03	HOJA Nº:	P190DE 01	REVISION:	00	ESCALA:	1:2.000	PROTECCION:	ORIGINAL:	A3



EYDETEC, es el único titular de todos los derechos de propiedad intelectual del presente documento. Todos los derechos están reservados y por tanto su contenido pertenece íntegramente a EYDETEC. El acceso a este documento no supondrá en forma alguna, licencia para su reproducción total o parcial, modificación o distribución que, en todo caso, estarán prohibidas salvo previo y expreso consentimiento por escrito de EYDETEC. EYDETEC, no asumirá ninguna responsabilidad derivada del uso no autorizado del contenido del presente documento. Libro 01, Folio 140, Hoja SE-118471, Inscripción 1ª, provista del CIF B-90883779



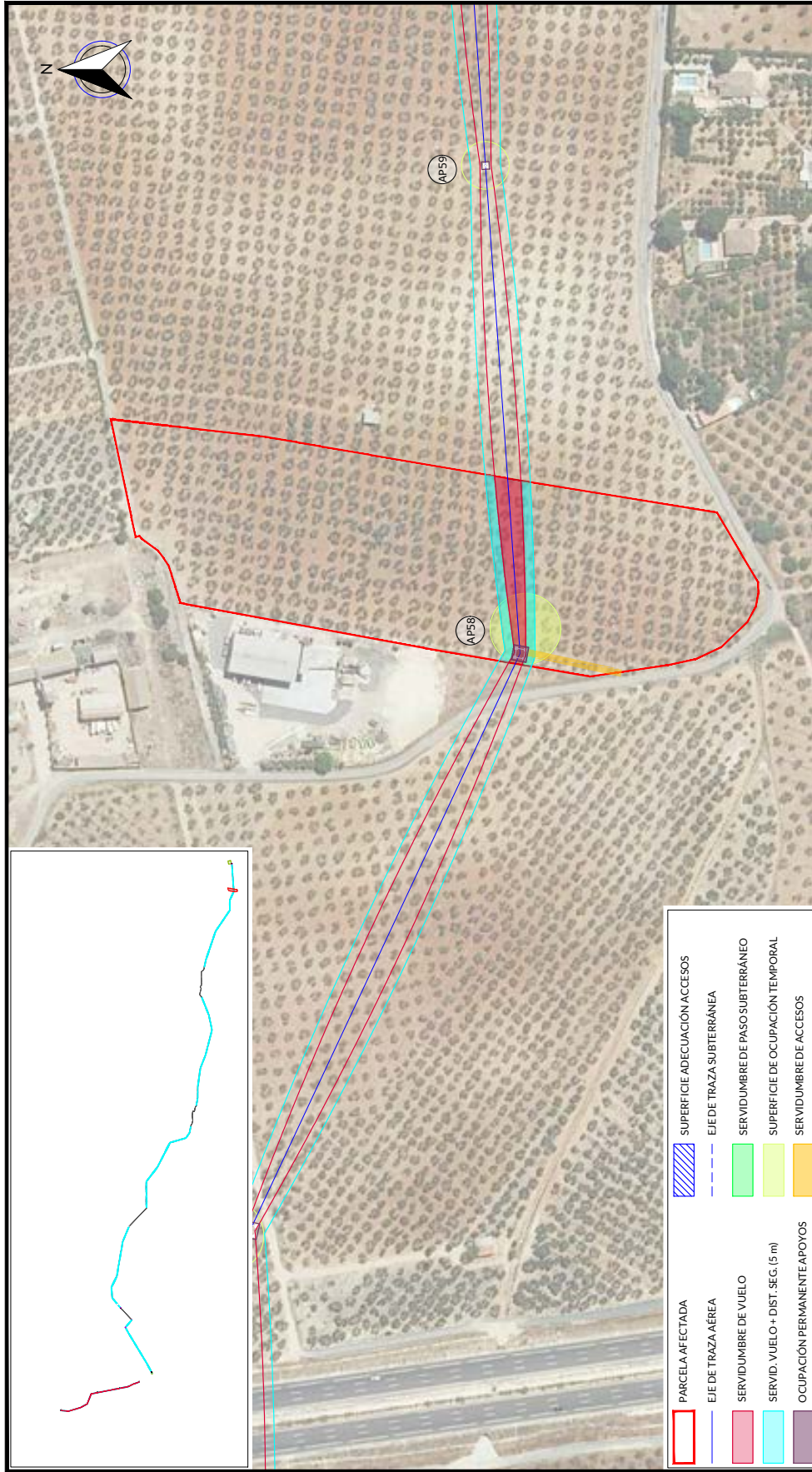
	PARCELA AFECTADA
	EJE DE TRAZA AÉREA
	SERVIDUMBRE DE VUELO
	SERVID. VUELO + DIST. SEG. (5m)
	OCCUPACIÓN PERMANENTE APOYOS
	SUPERFICIE ADECUACIÓN ACCESOS
	EJE DE TRAZA SUBTERRÁNEA
	SERVIDUMBRE DE PASO SUBTERRÁNEO
	SUPERFICIE DE OCUPACIÓN TEMPORAL
	SERVIDUMBRE DE ACCESOS

RELACION DE BIENES Y DERECHOS AFECTADOS POR ARCO 8- EXPTE 285.986																				
DATOS DE LA PARCELA CATASTRAL					AFECCION TRAMO AEREO					AFECCION TRAMO SUBTERRANEO					ACCESO PSF					
Nº de línea proyecto	Titular	Dirección catastral	Término Municipal	Parcela	Pol.	Par.	Referencia Catastral	Superficie Catastral (m2)	Clase / Uso principal / Cultivos-provechamiento	Apoyo	Superficie apoyos (m2)	Longitud de vuelo (m)	Longitud de canalización (m)	Superficie de Zanja + Seguridad (m2)	Superficie Paso-Máquina + Superficie apoyo (m2)	Superficie de paso (m2)	Plano Dominio (m2)			
P191	ALIAOIVASL	LOCALIDAD TORREBLANCA, BARRIO DE LOS BOLLULLOS DE LA MITACION (SEVILLA)	BOLLULLOS DE LA MITACION	TORREBLANCA	7	32	41016A00700032	10,385	Riatico / Agrario / Olivos regadio			20,42	172,92	213,56	213,56					
REV	FECHA	DISCRICION			PROYECTADO	DIBUJADO	REVISADO	ARROBADO	PROYECTO:									ESCALA:	PROTECCION:	ORIGINAL:
00	MARZO-2023	EDICION INICIAL			LV.H.	D.S.F.	LV.H.	C.R.R.	PSF ARCO 8- EXPTE 285.986									1:2.000		A3
					DENOMINACION:					AFECCION PARCELA P191					REVISION:	00				
					FICHERO:					I-20-024-BDW-03GUP					HOJA Nº:	P191 DE 01				
					Nº PLANO:					03										



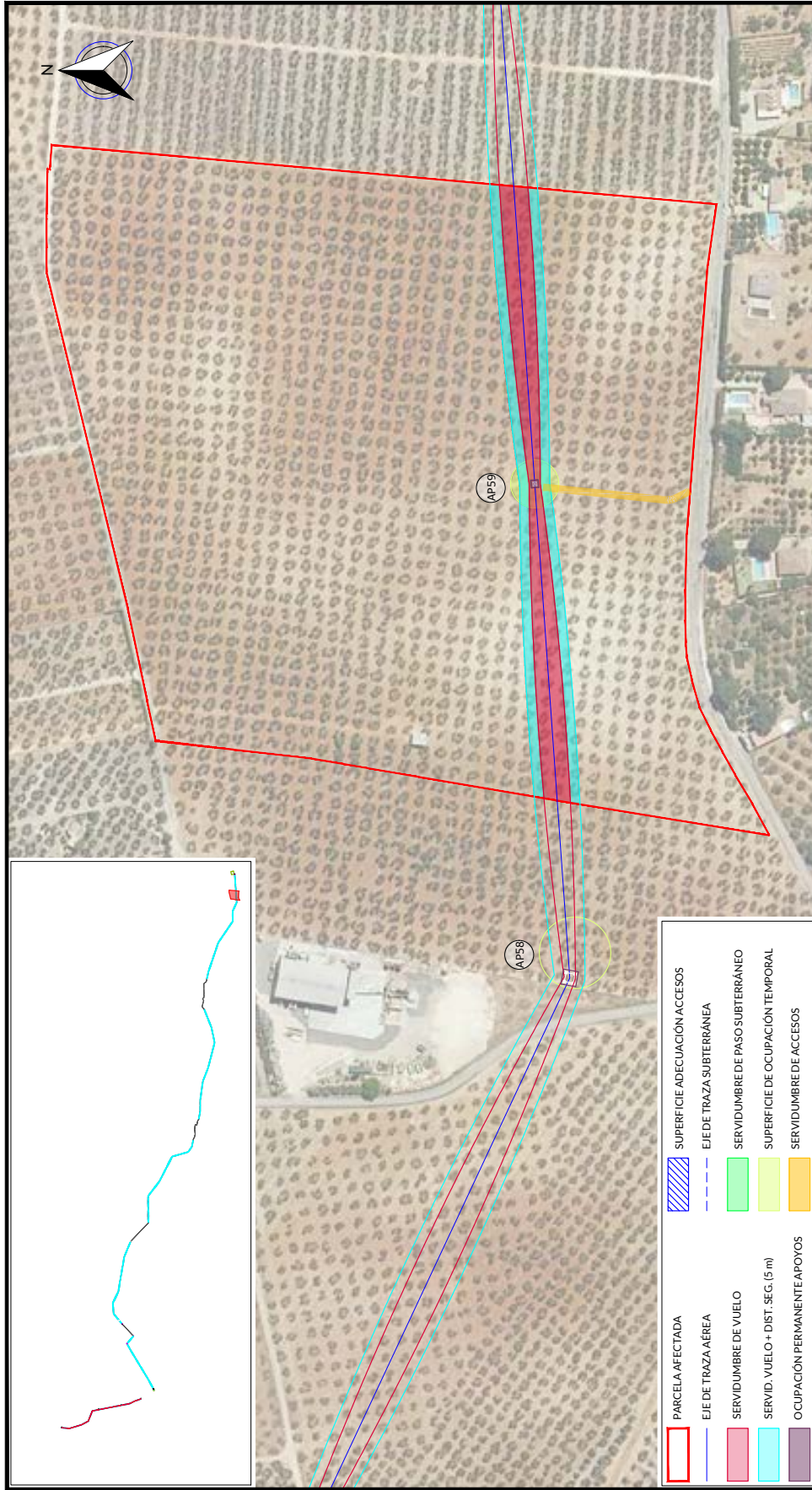
EYDETEC, es el único titular de todos los derechos de propiedad intelectual del presente documento. Todos los derechos están reservados y por tanto su contenido pertenece íntegramente a EYDETEC. El acceso a este documento no supone ni garantiza su reproducción total o parcial, modificación o distribución que, en todo caso, estarán prohibidas salvo previo y expreso consentimiento por escrito de EYDETEC. EYDETEC, no asumirá ninguna responsabilidad derivada del uso no autorizado del contenido del presente documento. Libro 01, Folio 140, Hoja SE-118471, Inscripción 1ª, provincia del CIF B-90883779





RELACION DE BIENES Y DERECHOS AFECTADOS POR ARCO 8- EXPT 285.986																									
DATOS DE LA PARCELA CATASTRAL					AFECCION TRAMO AEREO																				
Nº de Ejes según proyecto	Título	Dirección catastral	Término Municipal	Parcela	Pol.	Par.	Referencia Catastral	Superficie Catastral (m2)	Clase / Uso principal / Cultivo aprovechamiento	Apoyo	Superficie apoyo (m2)	Longitud de vuelo (m)	Superficie de vuelo (m2)	Superficie de apoyo (m2)	Superficie de acceso al apoyo (m2)	Ocupación temporal (m2)	Longitud de canalización (m)	Escalante Permanente: Zanja+ Seguridad (m2)	Superficie Temporal Paso-Maquina+ Superficie apoyo (m2)	Superficie de paso (m2)	Plano Dominio (m2)	ACCESO PSF			
P192	ALIAOLIVA SL	Polígono 7 Parcela 66 TORREBLANCA, BOLLULLOS DE LA MITACION (SEVILLA)	BOLLULLOS DE LA MITACION	TORREBLANCA	7	66	41016A00700064	30.000	Rústico Agrario/ OLIVAR	AP58	6320	99.18	1.018,62	993,18	203,60	1.100									
REV	FECHA	DISCRIPCIÓN		PROYECTADO		DIBUJADO		REVISADO		APROBADO		PROYECTO:		PSF ARCO 8- EXPT 285.986		DENOMINACIÓN:		AFECCION PARCELA P192		HOJA Nº:		P192DE 01			
00	MARZO-2023	EDICIÓN INICIAL		LVH.		D.S.F.		LVH.		C.R.R.		I-20-024-BDW-03GUP		Nº PLANO:		03		ESCALA:		1:2.000		PROTECCIÓN:		ORIGINAL:	



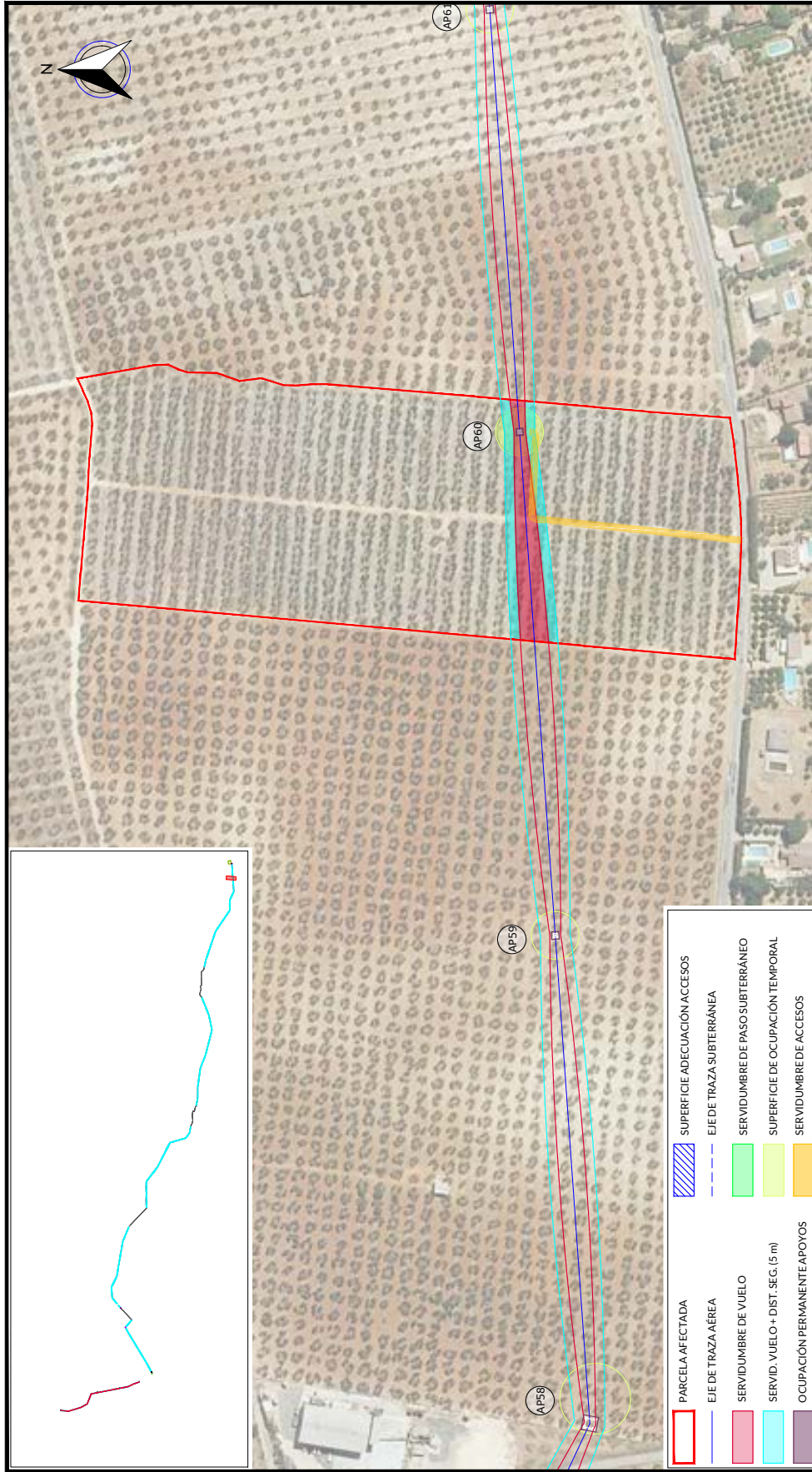



	PARCELA AFECTADA
	EJE DE TRAZA AEREA
	SERVIDUMBRE DE VUELO
	SERVID. VUELO + DIST. SEG. (5 m)
	OCCUPACION PERMANENTE APOYOS
	SUPERFICIE ADECUACION ACCESOS
	EJE DE TRAZA SUBTERRANEA
	SERVIDUMBRE DE PASO SUBTERRANEO
	SUPERFICIE DE OCCUPACION TEMPORAL
	SERVIDUMBRE DE ACCESOS

DATOS DE LA PARCELA CATASTRAL				RELACION DE BIENES Y DERECHOS AFECTADOS POR ARCO 8- EXPTE 285.986																																								
Nº de ficha según proyecto	P193	Titular	DE LA ROSA FERNANDEZ ANTONIO DE LA ROSA PEREJON ANTONIA DE LA ROSA PEREJON MARIA JOSE DE LA ROSA PEREJON BELEIDA	Dirección catastral	Polligono 7 Parcela 33 TORREBLANCA BOLLULLOS DE LA MITACION (SEVILLA)	Término Municipal	BOLLULLOS DE LA MITACION	Parcela	7	Pol.	33	Par.		Referencia Catastral	41016400700033	Superficie Catastral (m2)	101,088	Clase / Uso principal / Cultivo aprovechamiento	Rústico / Agrario / Olivos regado	Apoyo	AP59	Superficie apoyos (m2)	16,48	Longitud de vuelo (m)	32,317	Longitud de Servidumbre Vuelo (m2)	3,959,09	Servidumbre Seguridad (m2)	3,233,44	Superficie Acceso al apoyo (m2)	313,60	Ocupación temporal (m2)	500	Longitud de canalización (m)		Medida Perimétrica Zona+ Seguridad (m2)		Servidumbre Paso-Máquina+ Superficie apoyo (m2)		ACCESO PSF	Plano Dominio (m2)		Servidumbre de paso (m2)	
REV	00	FECHA	MARZO-2023	DISCRIMINACION	EDICION INICIAL	PROYECTADO	LV.H.	DIBUJADO	D.S.F.	REVISADO	LV.H.	APROBADO	C.R.R.	PROYECTO:	PSF ARCO 8- EXPTE 285.986																													
														DENOMINACION:	AFECCION PARCELA P193																													
														FICHERO:	I-20-024-BDW-03GUP	Nº PLANO:	03	HOJA Nº:	P193DE 01	REVISION:	00	ESCALA:	1:2.000	PROTECCION:		ORIGINAL:	A3																	



EYDETEC, es el único titular de todos los derechos de propiedad intelectual del presente documento. Todos los derechos están reservados y por tanto su contenido pertenece única y exclusivamente a EYDETEC. El acceso a este documento no supone ni autoriza el uso no autorizado del contenido del presente documento. EYDETEC, no asumirá ninguna responsabilidad derivada del uso no autorizado del contenido del presente documento. ENIGIA Y DESARROLLO TECNOLÓGICO, S.L. inscrita en el Registro Mercantil de Sevilla, al tomo 4579, Libro 0, Folio 140, Hoja SE-118477, Inscripción 1ª, provincia del CIP B-9088377.

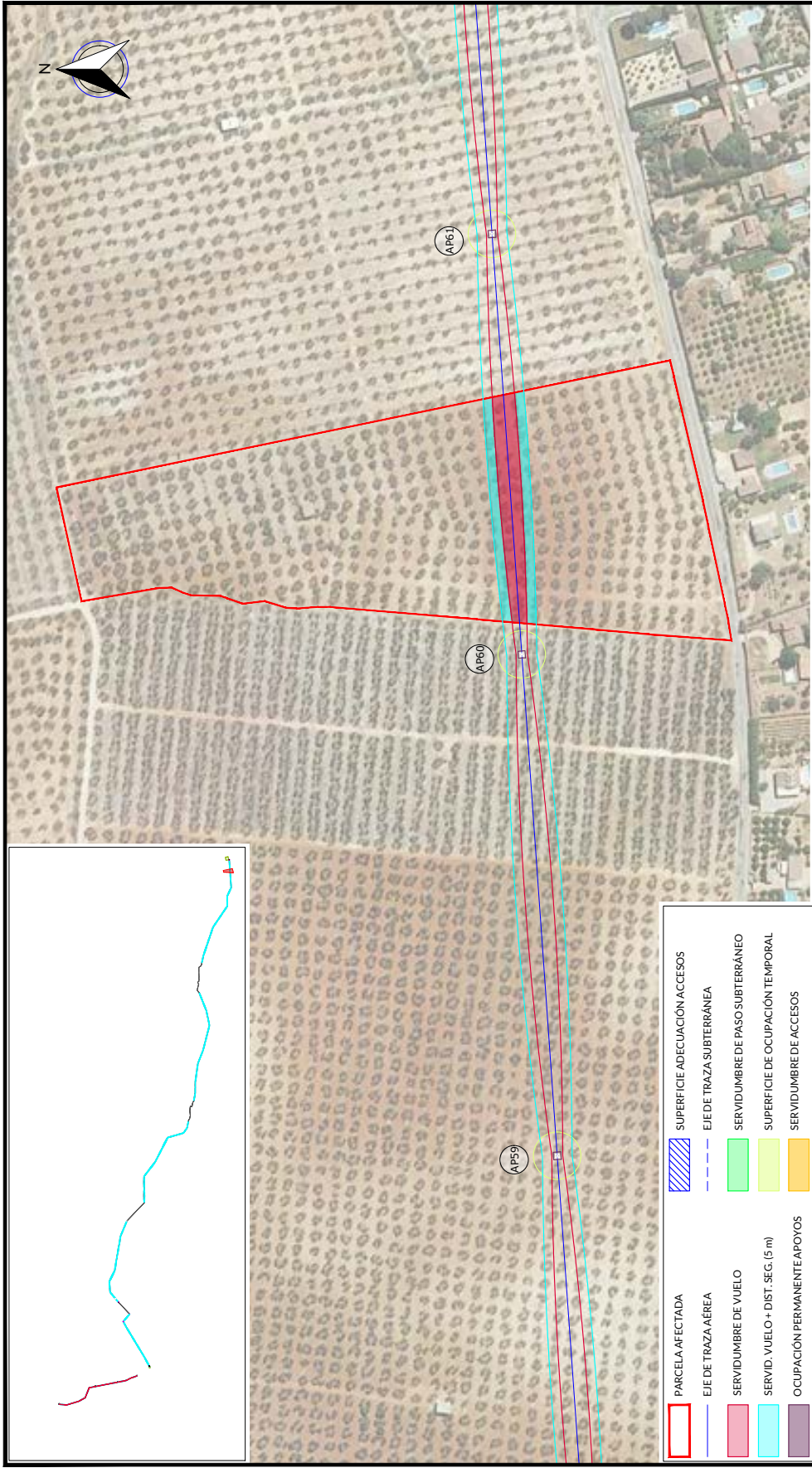


	PARCELA AFECTADA
	EJE DE TRAZA SUBTERRÁNEA
	SERVIDUMBRE DE PASO SUBTERRÁNEO
	SUPERFICIE DE OCUPACIÓN TEMPORAL
	SERVIDUMBRE DE ACCESOS

RELACION DE BIENES Y DERECHOS AFECTADOS POR ARCO 8- EXPT 285.986																						
DATOS DE LA PARCELA CATASTRAL					AFECCION TRAMO ABIERTO					AFECCION TRAMO SUBTERRÁNEO					ACCESO PSF							
Nº de Elica según proyecto	Titular	Dirección catastral	Término Municipal	Parcela	Pol.	Par.	Referencia Catastral	Superficie Catastral (m2)	Clas./Uso principal/Cultivos aprovechamiento	Apoyo	Superficie apoyo (m2)	Longitud Vuelo (m)	Superficie Vuelo (m2)	Servidumbre Superficie (m2)	Superficie Acceso al apoyo (m2)	Ocupación temporal (m2)	Longitud canalización (m)	Servidumbre Zona+ Servidumbre Seguridad (m2)	Servidumbre Paso-Maquina+ Superficie apoyo (m2)	Servidumbre Temporal Paso-Maquina+ Superficie apoyo (m2)	Plano Dominio (m2)	
P194	MORENO PALLAS MANUEL MORENO FIGUEROA MANUEL MORENO FIGUEROA SALUD	Polígono 7 Parcela 84 TORREBLANCA DE LA MITACION DE LA TORREBLANCA	BOLLULLOS DE LA MITACION	TORREBLANCA	7	34	41016A0070034	43.873	Rústico / Agrario/ Clivos pagado	AP60	15.48	128.38	1.399.89	1.285.16	637.40	500						
REV.	FECHA	DISCRIPCIÓN		DIBUJADO	PROYECTADO	REVISADO	PROYECTO															
00	MARZO-2023	EDICIÓN INICIAL		D.S.F.	LV.H.	LV.H.	LV.H.	PSF ARCO 8- EXPT 285.986														
				DENOMINACIÓN:				AFECCION PARCELA P194														
				FICHERO:				I-20-024-BDW-03GUP				Nº PLANO:				03						
				HOJA Nº:				P194DE 01				REVISIÓN:				00						
				ESCALA:				1:2.000				PROTECCIÓN:				ORIGINAL:						
																A3						



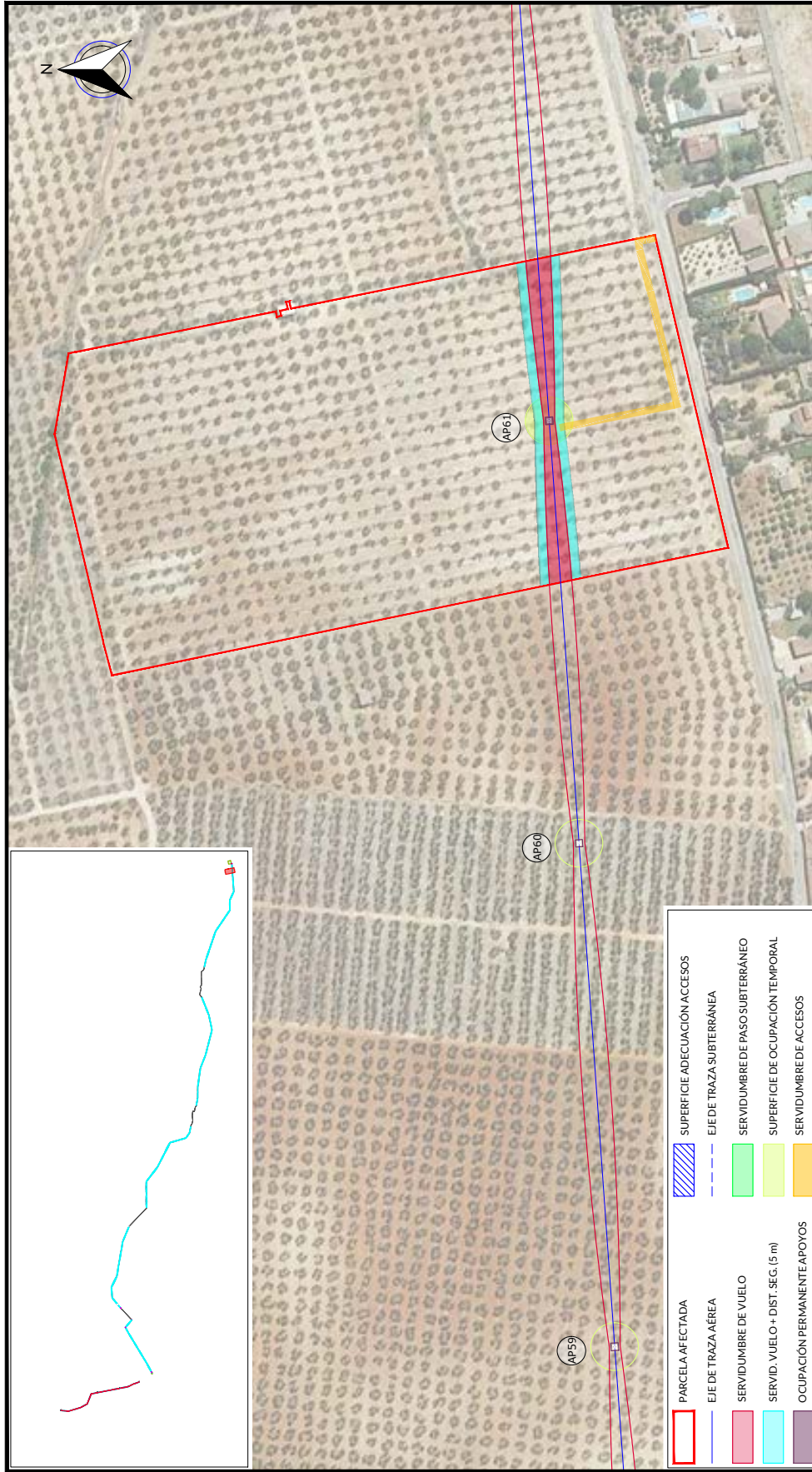
EYDETEC, es el único titular de todos los derechos de propiedad intelectual del presente documento. Todos los derechos están reservados y por tanto su contenido pertenece íntegramente a EYDETEC. El acceso a este documento no supone ni garantiza su reproducción total o parcial, modificación o distribución que en todo caso, estarán prohibidas salvo previo y expreso consentimiento por escrito de EYDETEC. EYDETEC, no asumirá ninguna responsabilidad derivada del uso no autorizado del presente documento. ENIGIA Y DESARROLLO TECNOLÓGICO, S.L. inscrita en el Registro Mercantil de Sevilla, al tomo 6579, Libro 0, Folio 140, Hoja SE-118471, inscripción 1ª, prevista del CIF B-90883779



RELACION DE BIENES Y DERECHOS AFECTADOS POR ARCOS 8- EXPTE 285.986																						
DATOS DE LA PARCELA CATASTRAL				AFECCION TRAMO AEREO				AFECCION TRAMO SUBTERRANEO				ACCESO PSF										
Nº de Ficha según proyecto	Titular	Dirección catastral	Término Municipal	Parcela	Pol.	Par.	Referencia Catastral	Superficie Catastral (m2)	Clase / Uso principal / Cultivo aprovechamiento	Apoyo	Superficie apoyo (m2)	Longitud de vuelo (m)	Servidumbre Vuelo (m2)	Servidumbre Seguridad (m2)	Superficie Acceso al apoyo (m2)	Ocupación temporal (m2)	Longitud de canalización (m)	Estimación Zanja+ Seguridad (m2)	Superficie Temporal Paso-Máquina+ Superficie apoyo (m2)	Servidumbre de paso (m2)	Plano Dominio (m2)	
P195	RODRIGUEZ ACEVEDO ANTONIO	Polígono 7 Parcela 35 TORREBLANCA, BOLLULLOS DE LA MITACION (SEVILLA)	BOLLULLOS DE LA MITACION	TORREBLANCA	7	35	41016A00700035	34.822	Rústico / Agrario / Olivos regadío			12213	1.383,28	1.219,79								
PROYECTADO												PROYECTO:		PSF ARCO 8- EXPTE 285.986								
DISEÑADO												DENOMINACION:		AFECCION PARCELA P195								
DIBUJADO												FICHERO:		I-20-024-BDW-03GUP								
REVISADO												Nº PLANO:		03								
D.S.F.												HOJA Nº:		P195DE 01								
LV.H.												ESCALA:		1:2.000								
EDICION INICIAL												REVISION:		00								
MARZO-2023												PROTECCION:		ORIGINAL								
												A3										



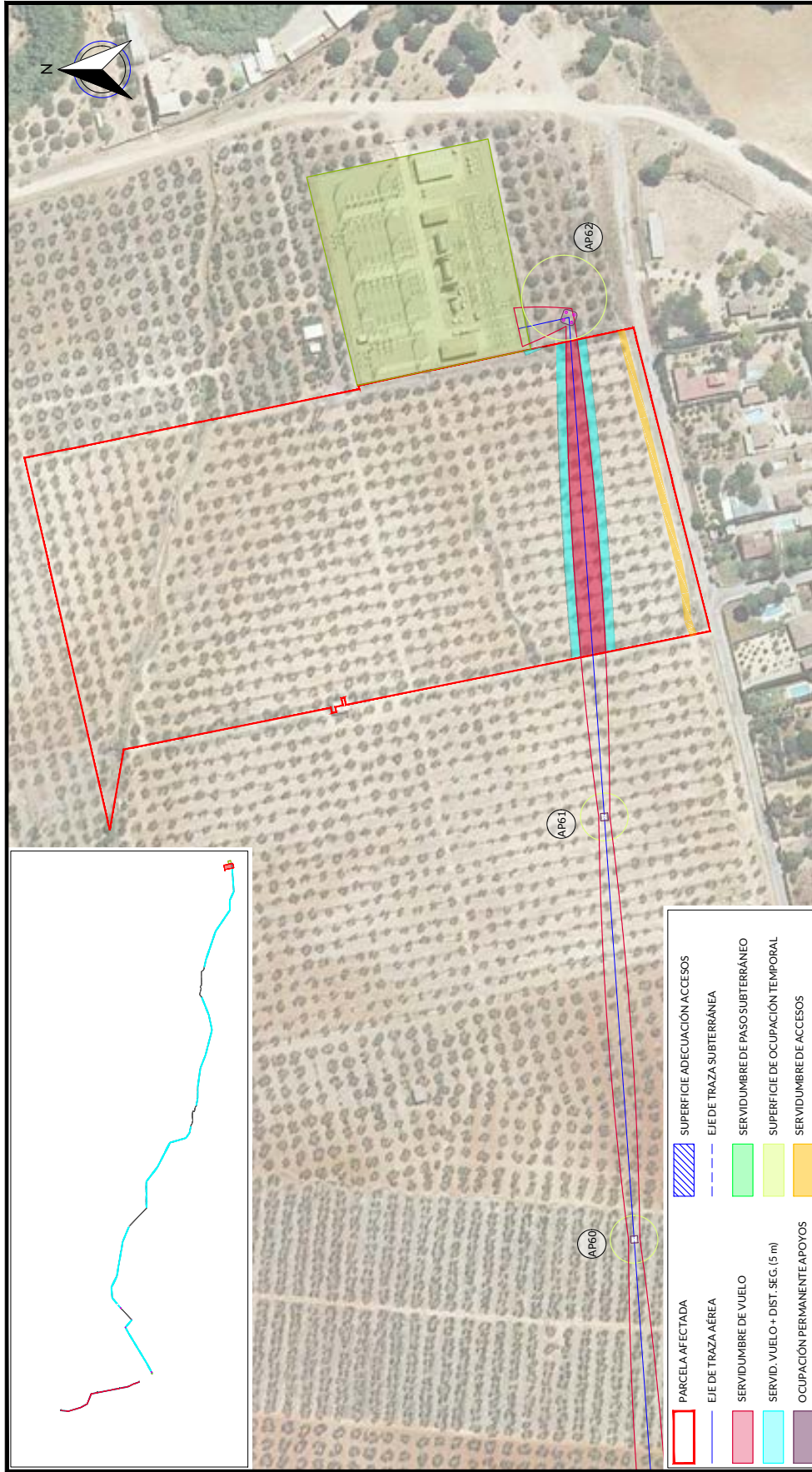
EYDETEC, es el único titular de todos los derechos de propiedad intelectual del presente documento. Todos los derechos reservados y por tanto su contenido pertenece íntegramente a EYDETEC. El acceso a este documento no supone ni garantiza su reproducción total o parcial, modificación o distribución que en todo caso, estarán prohibidas salvo previo y expreso consentimiento por escrito de EYDETEC. EYDETEC, no asumirá ninguna responsabilidad derivada del uso no autorizado del contenido del presente documento. Libro 01, Folio 140, Hojas 56-57, Tomo 6579, Libro 01, Folio 140, Hojas 56-57, Tomo 6579, Inscripción 1ª, prevista del CIF B-90883779



PARCELA AFECTADA	SUPERFICIE ADECUACIÓN ACCESOS
EJE DE TRAZA AÉREA	EJE DE TRAZA SUBTERRÁNEA
SERVIDUMBRE DE VUELO	SERVIDUMBRE DE PASO SUBTERRÁNEO
SERVID. VUELO+ DIST. SEG. (5 m)	SUPERFICIE DE OCUPACIÓN TEMPORAL
OCUPACIÓN PERMANENTE APOYOS	SERVIDUMBRE DE ACCESOS

RELACION DE BIENES Y DERECHOS AFECTADOS POR ARCO 8- EXPTE 285.986																				
DATOS DE LA PARCELA CATASTRAL					AFECCION TRAMO AÉREO															
Nº de Eje/s según proyecto	Titular	Dirección catastral	Término Municipal	Parcela	Pol.	Par.	Referencia Catastral	Superficie Catastral (m2)	Clase / Uso principal / Cultivo aprovechamiento	Apoyo	Superficie apoyo (m2)	Longitud de vuelo (m)	Servidumbre Vuelo (m2)	Servidumbre Seguridad (m2)	Superficie Acceso al apoyo (m2)	Ocupación temporal (m2)	Longitud de canalización (m)	Escritura Permanente Zona+ Seguridad (m2)	Superficie Temporal Paso-Maquina+ Superficie apoyo (m2)	ACCESO PSF
P196	ALBA VELA MARIA CORAL	Polygono 7 Parcela 02 TORREBLANCA DE LA MITACION DE LA TORREBLANCA DE LA MITACION DE LA	BOLLULLOS DE LA MITACION	TORREBLANCA	7	62	41016400700662	57,008	Rústico Agrario/ GANAR	AP61	15,48	17233	1.705,35	1.725,21	460,08	500				Plano Dominio de poses (m2)
PROYECTO:										PSF ARCO 8- EXPTE 285.986										
DISECCIÓN:										AFECCION PARCELA P196										
EDICIÓN INICIAL																				
FECHA:										MARZO-2023										
REV.										00										
DIBUJADO:										LV.H.										
REVISADO:										LV.H.										
APROBADO:										C.R.R.										
DENOMINACIÓN:										AFECCION PARCELA P196										
FICHERO:										I-20-024-BDW-03GUP										
Nº PLANO:										03										
HOJA Nº:										P196DE 01										
REVISIÓN:										00										
ESCALA:										1:2.000										
PROTECCIÓN:										ORIGINAL										
ORIGINAL:										A3										



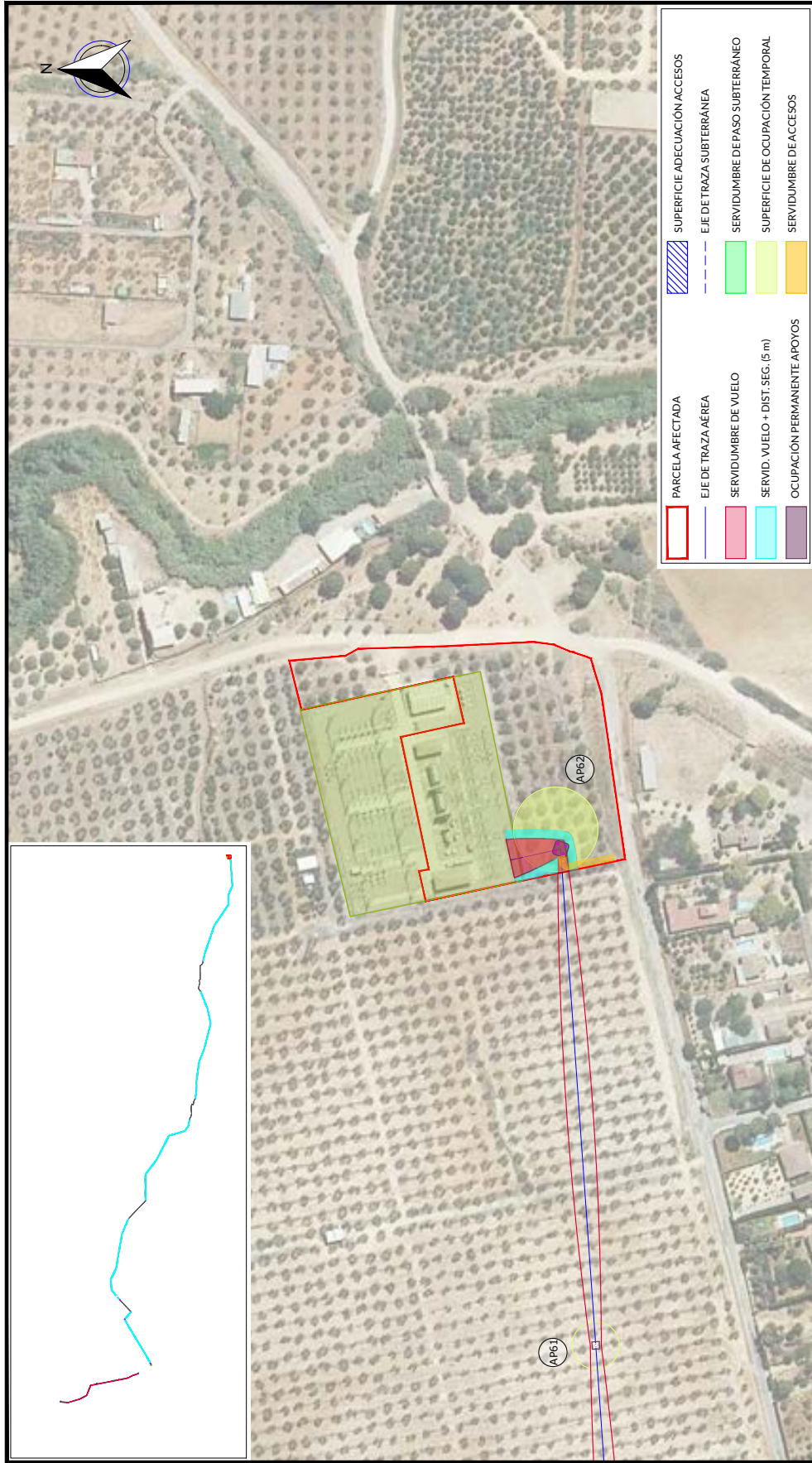


PARCELA AFECTADA	SUPERFICIE ADECUACIÓN ACCESOS
EJE DE TRAZA AÉREA	EJE DE TRAZA SUBTERRÁNEA
SERVIDUMBRE DE VUELO	SERVIDUMBRE DE PASO SUBTERRÁNEO
SERVID. VUELO + DIST. SEG. (5 m)	SUPERFICIE DE OCUPACIÓN TEMPORAL
OCUPACIÓN PERMANENTE APOYOS	SERVIDUMBRE DE ACCESOS

RELACION DE BIENES Y DERECHOS AFECTADOS POR ARCO 8 - EXPT 285.986																						
DATOS DE LA PARCELA CATASTRAL					AFECCION TRAMO AÉREO					AFECCION TRAMO SUBTERRÁNEO					ACCESO PSF							
Nº de Erika según proyecto	Titular	Dirección catastral	Término Municipal	Parcela	Pol.	Par.	Referencia Catastral	Superficie Catastral (m2)	Clase / Uso parcelal / Cultivo aprovechamiento	Apoyo	Superficie apoyos (m2)	Longitud de vuelo (m)	Servidumbre Vuelo (m2)	Servidumbre Seguridad (m2)	Superficie Acceso al apoyo (m2)	Ocupación temporal (m2)	Longitud canalización (m)	Servidumbre Zona+Seguridad (m2)	Servidumbre Paso-Máquina+acceso (m2)	Servidumbre Dominio de paso (m2)	Plano Dominio (m2)	
P197	ALBAVELA CONCEPCION	Polígono 7 Parcela 36 TORREBLANCA, BOLLULLOS DE LA MITACION (SEVILLA)	BOLLULLOS DE LA MITACION	TORREBLANCA	7	36	41016A007000364	54,877	Rústico /Agaraje/ OLIVAR		1,6715	2,005,57	1,689,50		666,68							
REV	FECHA	DISECCIÓN		PROYECTADO		DIBUJADO	REVISADO	PROYECTO:														
00	MARZO-2023	EDICIÓN INICIAL		LV.H.	D.S.F.	LV.H.	C.R.R.	PSF ARCO 8- EXPT 285.986		AFECCION PARCELA P197												
								DENOMINACION:		Nº PLANO:		ESCALA:		PROTECCION:		REVISION:		HOJA Nº:		ORIGINAL:		
								I-20-024-BDW-03GUP		03		1:2.000		00		P197DE 01		A3				



EYDETEC, es el único titular de todos los derechos de propiedad intelectual del presente documento. Todos los derechos están reservados y por tanto su contenido pertenece íntegramente a EYDETEC. El acceso a este documento no supone ni garantiza su reproducción total o parcial, modificación o distribución que, en todo caso, estarán prohibidas salvo previo y expreso consentimiento por escrito de EYDETEC. EYDETEC, no asumirá ninguna responsabilidad derivada del uso no autorizado del contenido del presente documento. ENIGIA Y DESARROLLO TECNOLÓGICO, S.L. inscrita en el Registro Mercantil de Sevilla, al tomo 6579, Libro 0, Folio 140, Hoja SE-118471, inscripción 1ª, prevista del CIF B-90883779



RELACION DE BIENES Y DERECHOS AFECTADOS POR ARCO 8- EXPTTE 285.986																					
Nº de Ficha según proyecto	DATOS DE LA PARCELA CATASTRAL				AFECCION TRAMO AEREO				AFECCION TRAMO SUBTERRANEO		ACCESO PSF										
	Titular	Dirección catastral	Término Municipal	Parcela	Pól. Par.	Referencia Catastral	Superficie Catastral (m2)	Clase / Uso principal / Cultivo aprovechamiento	Apoyo	Superficie apoyo (m2)		Ocupación temporal (m2)	Longitud canalización (m)	Superficie Permanente: Zanja+ Servidumbre Seguridad (m2)	Superficie Temporal: Paso-Máquina+ Superficie apoyo (m2)	Servidumbre de paso (m2)	Plano Dominio (m2)				
P198	EDISTRIBUCION REDES DIGITALES S/LU EDISTRIBUCION REDES DIGITALES S/LU	Pedimento 7 Parcela 45 TORREBLANCA DE LA MITACION DE LA MITACION	BOLLULLOS DE LA MITACION	TORREBLANCA	45	41016400700645	14.031	Hústico Agrario/ Olivos regadío	AP42	5428	40.05	492.20	372.28	131.84	1.600						
REV.	FECHA	DISCRICION			PROYECTADO	DIBUJADO	REVISADO	APROBADO	PROYECTO:												
00	MARZO-2023	EDICION INICIAL			LV.H.	D.S.F.	LV.H.	C.R.R.	PSF ARCO 8- EXPTTE 285.986												
										DENOMINACION:		AFECCION PARCELA P198									
										FICHERO:		I-20-024-BDWM-03GUP		Nº PLANO:		03		HOJA Nº:		P198DE 01	
										REVISION:		00		ESCALA:		1:2.000		PROTECCION:		ORIGINAL:	
																		A3			



EYDETEC, es el único titular de todos los derechos de propiedad intelectual del presente documento. Todos los derechos están reservados y por tanto su contenido pertenece íntegramente a EYDETEC. El acceso a este documento no supone ni autoriza la explotación total o parcial, modificación o distribución que en todo caso, estarán prohibidas salvo previo y expreso consentimiento por escrito de EYDETEC. EYDETEC, no asumirá ninguna responsabilidad derivada del uso no autorizado del contenido del presente documento. Libro 01, Folio 140, Hoja SE-118477, Inscripción 1ª, provincia del CIF B-90883779