

DOCUMENTO 4

FICHAS CATASTRALES



GOBIERNO DE ESPAÑA

MINISTERIO DE HACIENDA Y FUNCIÓN PÚBLICA

SECRETARÍA DE ESTADO DE HACIENDA

DIRECCIÓN GENERAL DEL CATASTRO

CONSULTA DESCRIPTIVA Y GRÁFICA DE DATOS CATASTRALES DE BIEN INMUEBLE

Referencia catastral: 41085A007000020000YI

DATOS DESCRIPTIVOS DEL INMUEBLE

Localización:

Polígono 7 Parcela 2
PALMARAYA. SALTERAS [SEVILLA]

Clase: RÚSTICO

Uso principal: Agrario

Superficie construida:

Año construcción:

Cultivo

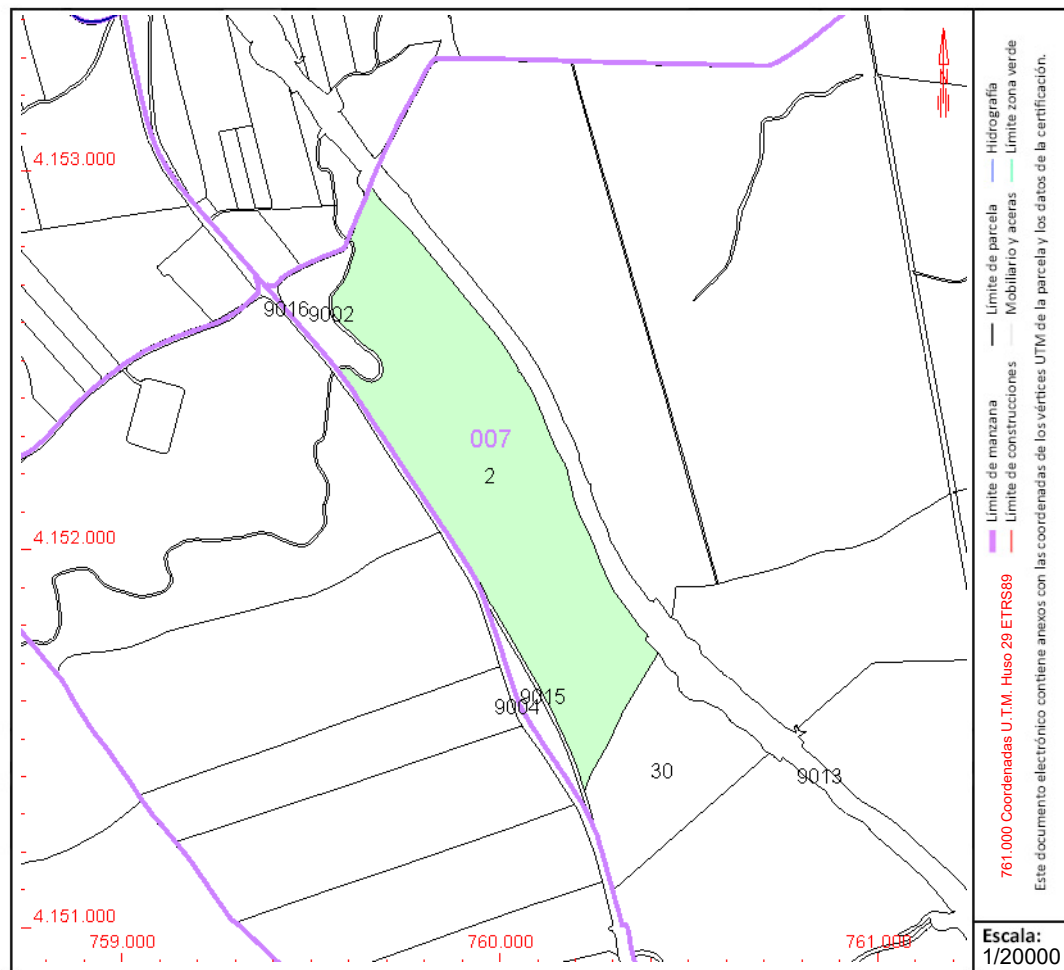
| Subparcela | Cultivo/aprovechamiento | Intensidad Productiva | Superficie m ² |
|------------|--------------------------|-----------------------|---------------------------|
| 0 | C- Labor o Labradío seco | 10 | 480.223 |

PARCELA

Superficie gráfica: 480.223 m²

Participación del inmueble: 100,00 %

Tipo:



Este documento no es una certificación catastral, pero sus datos pueden ser verificados a través del "Acceso a datos catastrales no protegidos de la SEC"



GOBIERNO DE ESPAÑA

MINISTERIO DE HACIENDA Y FUNCIÓN PÚBLICA

SECRETARÍA DE ESTADO DE HACIENDA

DIRECCIÓN GENERAL DEL CATASTRO

CONSULTA DESCRIPTIVA Y GRÁFICA DE DATOS CATASTRALES DE BIEN INMUEBLE

Referencia catastral: 41085A008090040000YJ

DATOS DESCRIPTIVOS DEL INMUEBLE

Localización:

Polígono 8 Parcela 9004
CARRETERA N630. SALTERAS [SEVILLA]

Clase: RÚSTICO

Uso principal: Agrario

Superficie construida:

Año construcción:

Cultivo

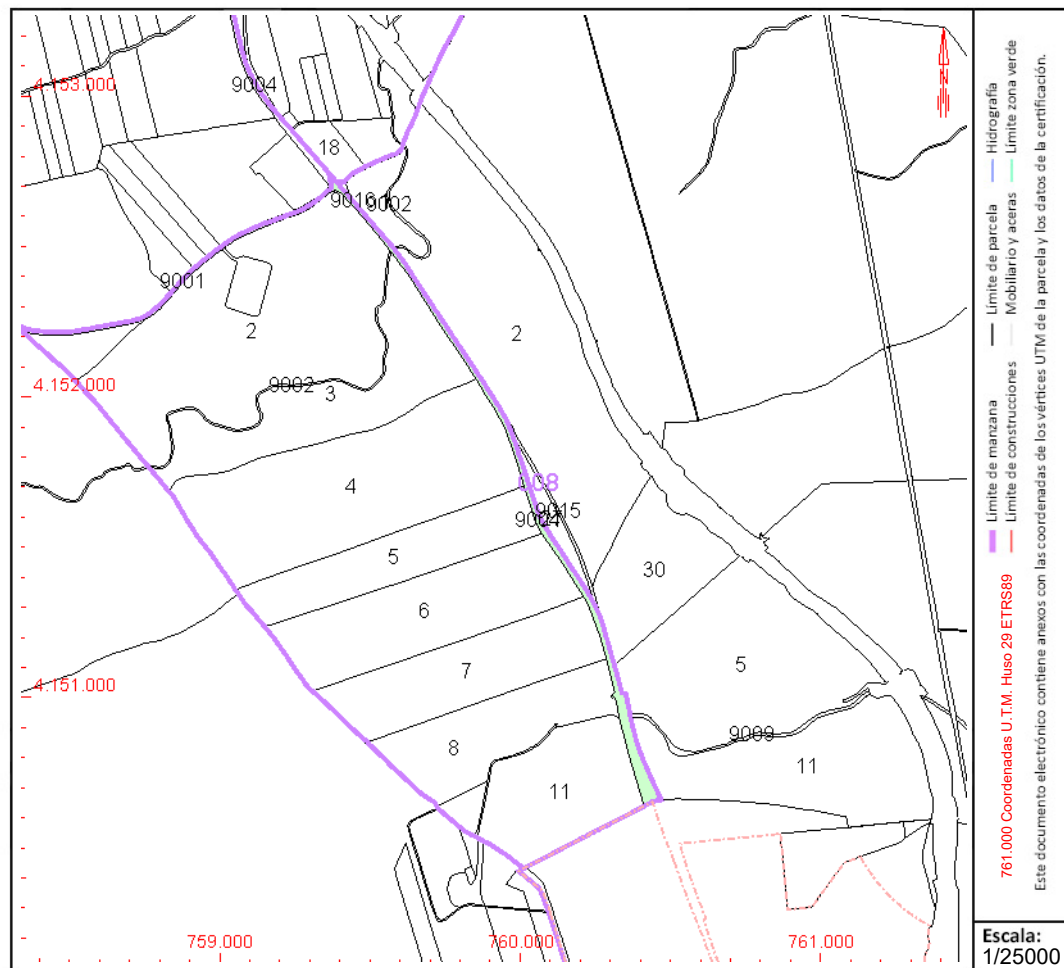
| Subparcela | Cultivo/aprovechamiento | Intensidad Productiva | Superficie m ² |
|------------|---|-----------------------|---------------------------|
| 0 | VT Vía de comunicación de dominio público | 00 | 47.749 |

PARCELA

Superficie gráfica: 47.749 m²

Participación del inmueble: 100,00 %

Tipo:



Este documento no es una certificación catastral, pero sus datos pueden ser verificados a través del "Acceso a datos catastrales no protegidos de la SEC"



CONSULTA DESCRIPTIVA Y GRÁFICA DE DATOS CATASTRALES DE BIEN INMUEBLE

Referencia catastral: 41085A008000040000YK

DATOS DESCRIPTIVOS DEL INMUEBLE

Localización:

Polígono 8 Parcela 4
CASA BUENA. SALTERAS [SEVILLA]

Clase: RÚSTICO

Uso principal: Agrario

Superficie construida:

Año construcción:

Cultivo

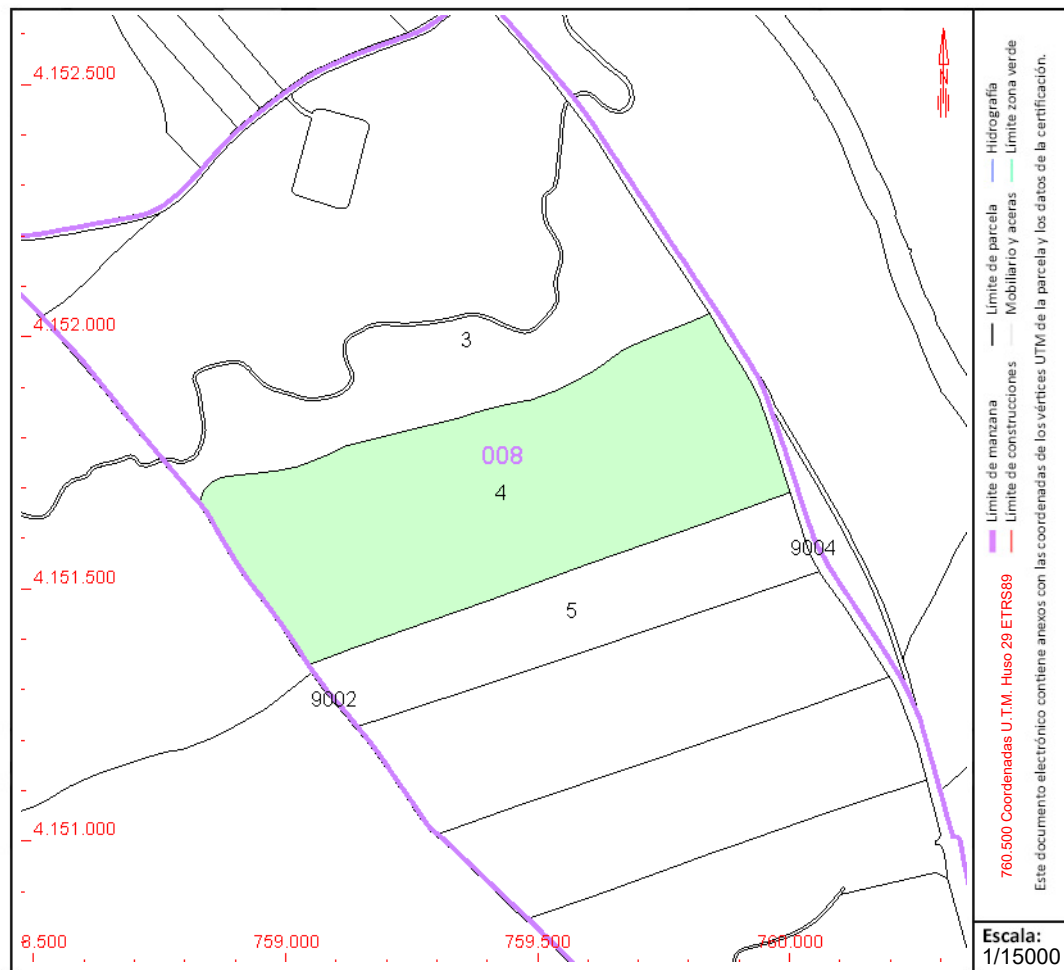
| Subparcela | Cultivo/aprovechamiento | Intensidad Productiva | Superficie m ² |
|------------|--------------------------|-----------------------|---------------------------|
| 0 | C- Labor o Labradío seco | 11 | 394.746 |

PARCELA

Superficie gráfica: 394.746 m²

Participación del inmueble: 100,00 %

Tipo:



Este documento no es una certificación catastral, pero sus datos pueden ser verificados a través del "Acceso a datos catastrales no protegidos de la SEC"



CONSULTA DESCRIPTIVA Y GRÁFICA DE DATOS CATASTRALES DE BIEN INMUEBLE

Referencia catastral: 41085A008000030000YO

DATOS DESCRIPTIVOS DEL INMUEBLE

Localización:

Polígono 8 Parcela 3
CAMPO FRIO. SALTERAS [SEVILLA]

Clase: RÚSTICO

Uso principal: Agrario

Superficie construida:

Año construcción:

Cultivo

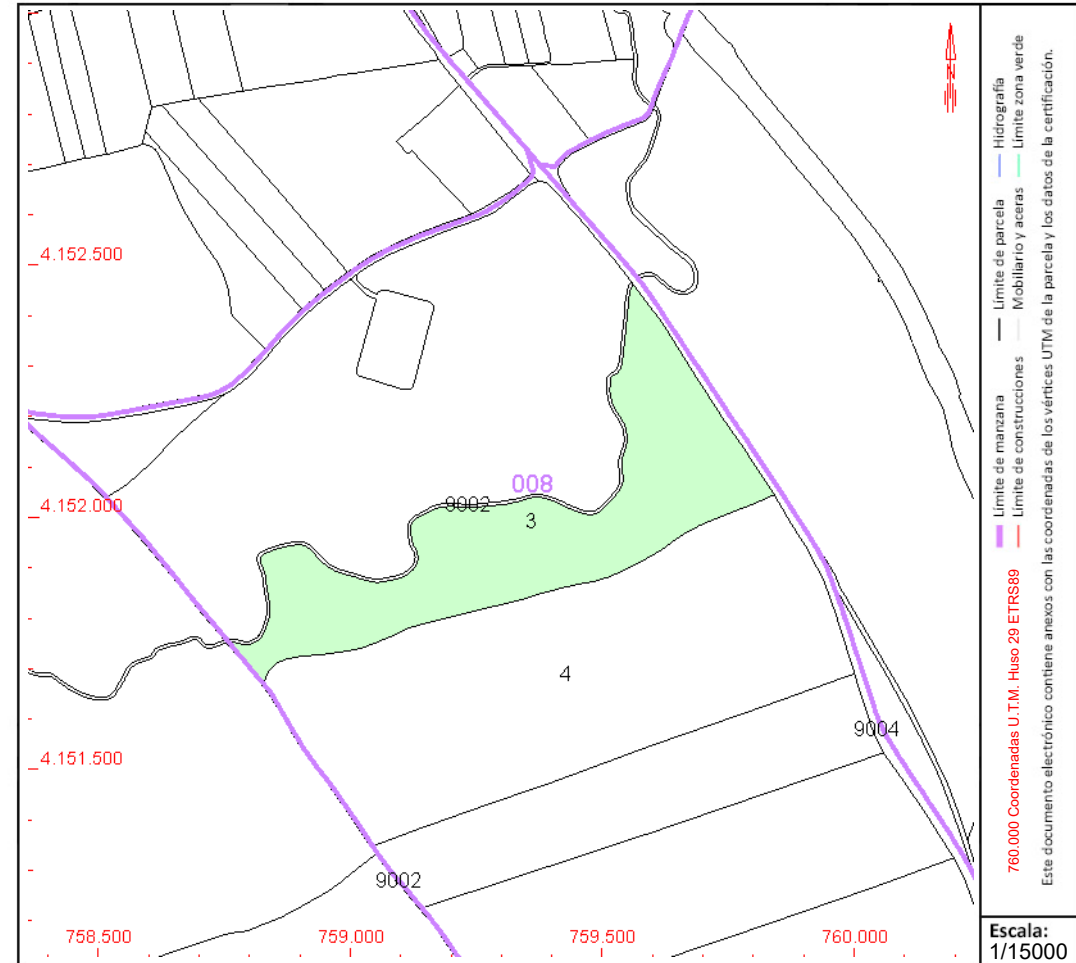
| Subparcela | Cultivo/aprovechamiento | Intensidad Productiva | Superficie m ² |
|------------|--------------------------|-----------------------|---------------------------|
| 0 | C- Labor o Labradío seco | 11 | 217.789 |

PARCELA

Superficie gráfica: 217.789 m²

Participación del inmueble: 100,00 %

Tipo:



Este documento no es una certificación catastral, pero sus datos pueden ser verificados a través del "Acceso a datos catastrales no protegidos de la SEC"



CONSULTA DESCRIPTIVA Y GRÁFICA DE DATOS CATASTRALES DE BIEN INMUEBLE

Referencia catastral: 41085A009090020000YF

DATOS DESCRIPTIVOS DEL INMUEBLE

Localización:

Polígono 9 Parcela 9002
VARIOS. SALTERAS [SEVILLA]

Clase: RÚSTICO

Uso principal: Agrario

Superficie construida:

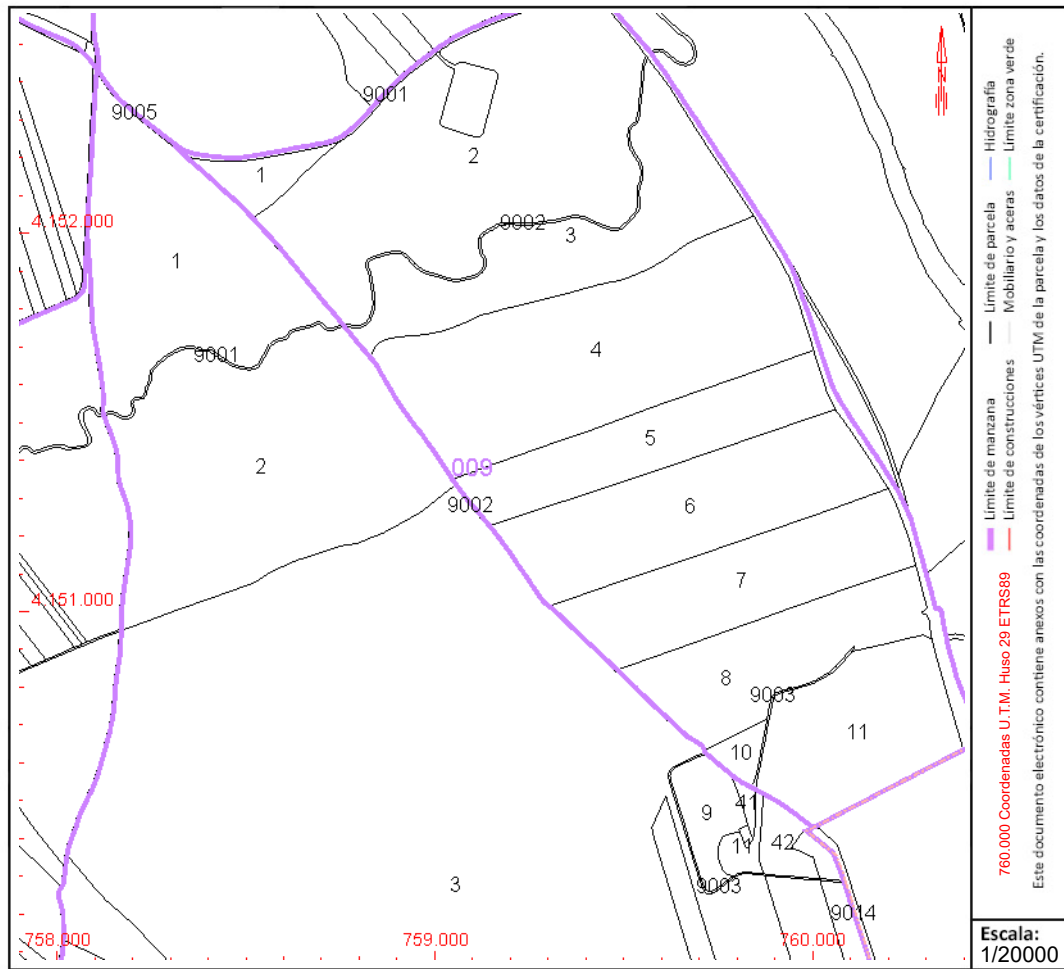
Año construcción:

Cultivo

| Subparcela | Cultivo/aprovechamiento | Intensidad Productiva | Superficie m ² |
|------------|---|-----------------------|---------------------------|
| 0 | VT Vía de comunicación de dominio público | 00 | 10.416 |
| | | | |
| | | | |
| | | | |
| | | | |
| | | | |
| | | | |
| | | | |
| | | | |
| | | | |
| | | | |
| | | | |
| | | | |
| | | | |
| | | | |
| | | | |
| | | | |
| | | | |
| | | | |
| | | | |
| | | | |
| | | | |
| | | | |
| | | | |

PARCELA

Superficie gráfica: 10.416 m²
Participación del inmueble: 100,00 %
Tipo:



Este documento no es una certificación catastral, pero sus datos pueden ser verificados a través del "Acceso a datos catastrales no protegidos de la SEC"



CONSULTA DESCRIPTIVA Y GRÁFICA DE DATOS CATASTRALES DE BIEN INMUEBLE

Referencia catastral: 41085A009000020000YG

DATOS DESCRIPTIVOS DEL INMUEBLE

Localización:

Polígono 9 Parcela 2
EL POLVILLO. SALTERAS [SEVILLA]

Clase: RÚSTICO

Uso principal: Agrario

Superficie construida:

Año construcción:

Cultivo

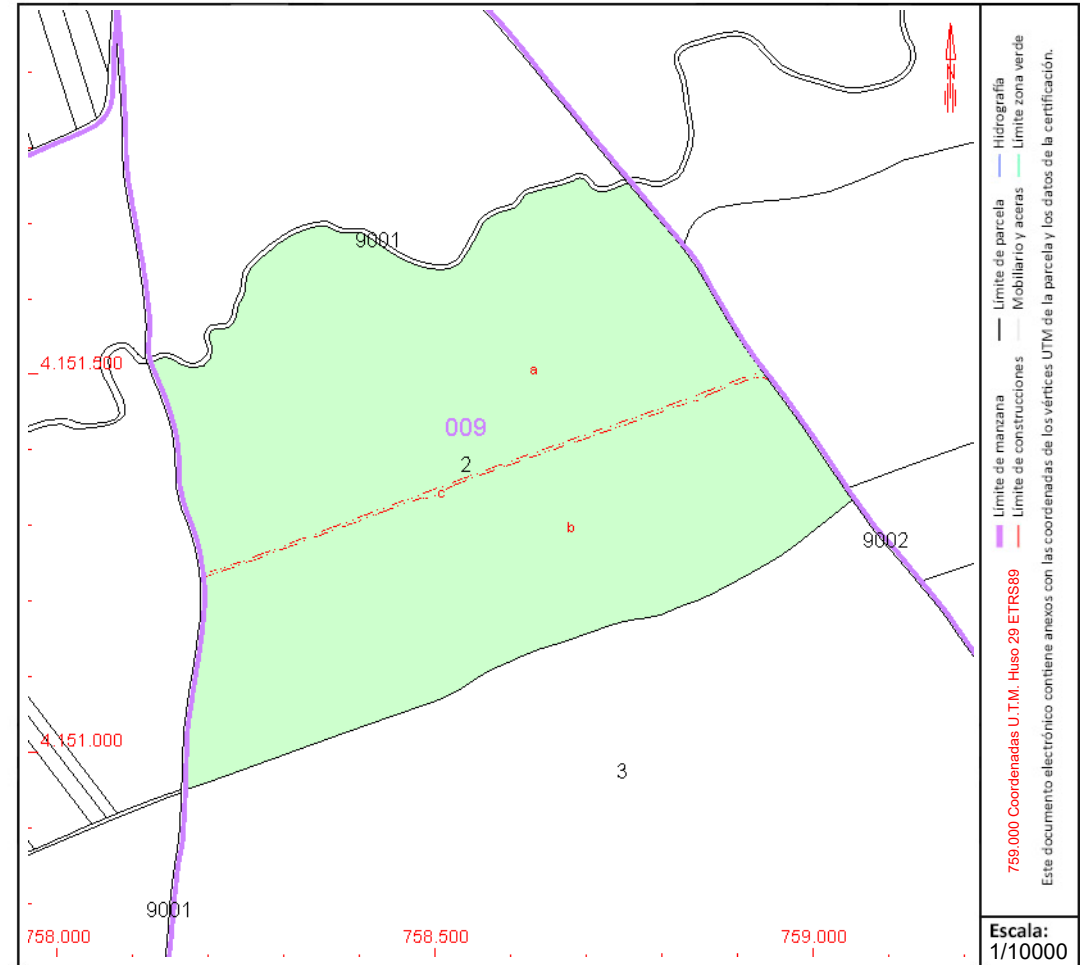
| Subparcela | Cultivo/aprovechamiento | Intensidad Productiva | Superficie m ² |
|------------|--------------------------|-----------------------|---------------------------|
| a | C- Labor o Labradío seco | 07 | 229.948 |
| b | C- Labor o Labradío seco | 07 | 215.736 |
| c | I- Improductivo | 00 | 3.499 |

PARCELA

Superficie gráfica: 449.183 m²

Participación del inmueble: 100,00 %

Tipo:



Este documento no es una certificación catastral, pero sus datos pueden ser verificados a través del "Acceso a datos catastrales no protegidos de la SEC"



CONSULTA DESCRIPTIVA Y GRÁFICA DE DATOS CATASTRALES DE BIEN INMUEBLE

Referencia catastral: 41085A009000030000YQ

DATOS DESCRIPTIVOS DEL INMUEBLE

Localización:

Polígono 9 Parcela 3
SANTA DEL PERAL. SALTERAS [SEVILLA]

Clase: RÚSTICO

Uso principal: Agrario

Superficie construida:

Año construcción:

Cultivo

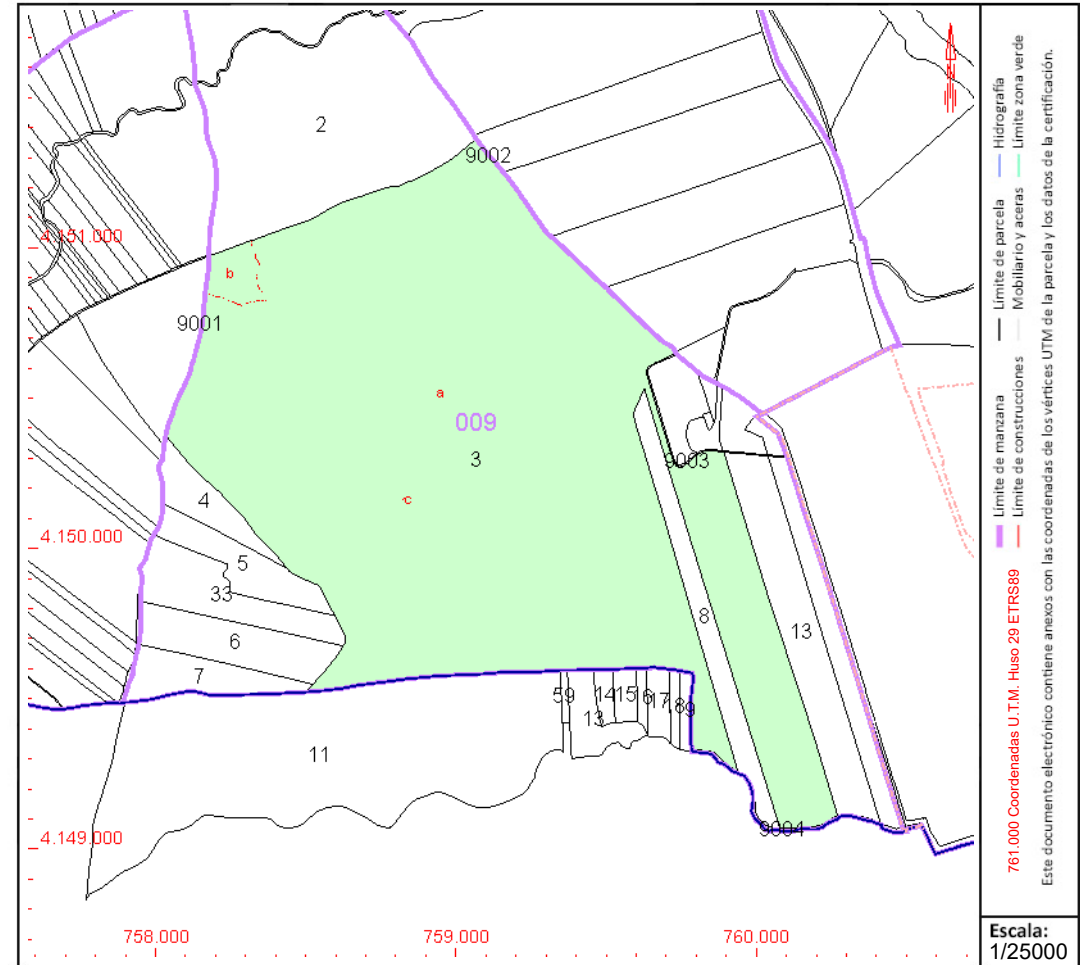
| Subparcela | Cultivo/aprovechamiento | Intensidad Productiva | Superficie m ² |
|------------|--------------------------|-----------------------|---------------------------|
| a | C- Labor o Labradío seco | 08 | 2.366.118 |
| b | E- Pastos | 00 | 29.148 |
| c | I- Improductivo | 00 | 23 |

PARCELA

Superficie gráfica: 2.395.289 m²

Participación del inmueble: 100,00 %

Tipo:



Este documento no es una certificación catastral, pero sus datos pueden ser verificados a través del "Acceso a datos catastrales no protegidos de la SEC"



CONSULTA DESCRIPTIVA Y GRÁFICA DE DATOS CATASTRALES DE BIEN INMUEBLE

Referencia catastral: 41085A020000020000YZ

DATOS DESCRIPTIVOS DEL INMUEBLE

Localización:

Polígono 20 Parcela 2
LAS NAVIDADES. SALTERAS [SEVILLA]

Clase: RÚSTICO

Uso principal: Agrario

Superficie construida:

Año construcción:

Cultivo

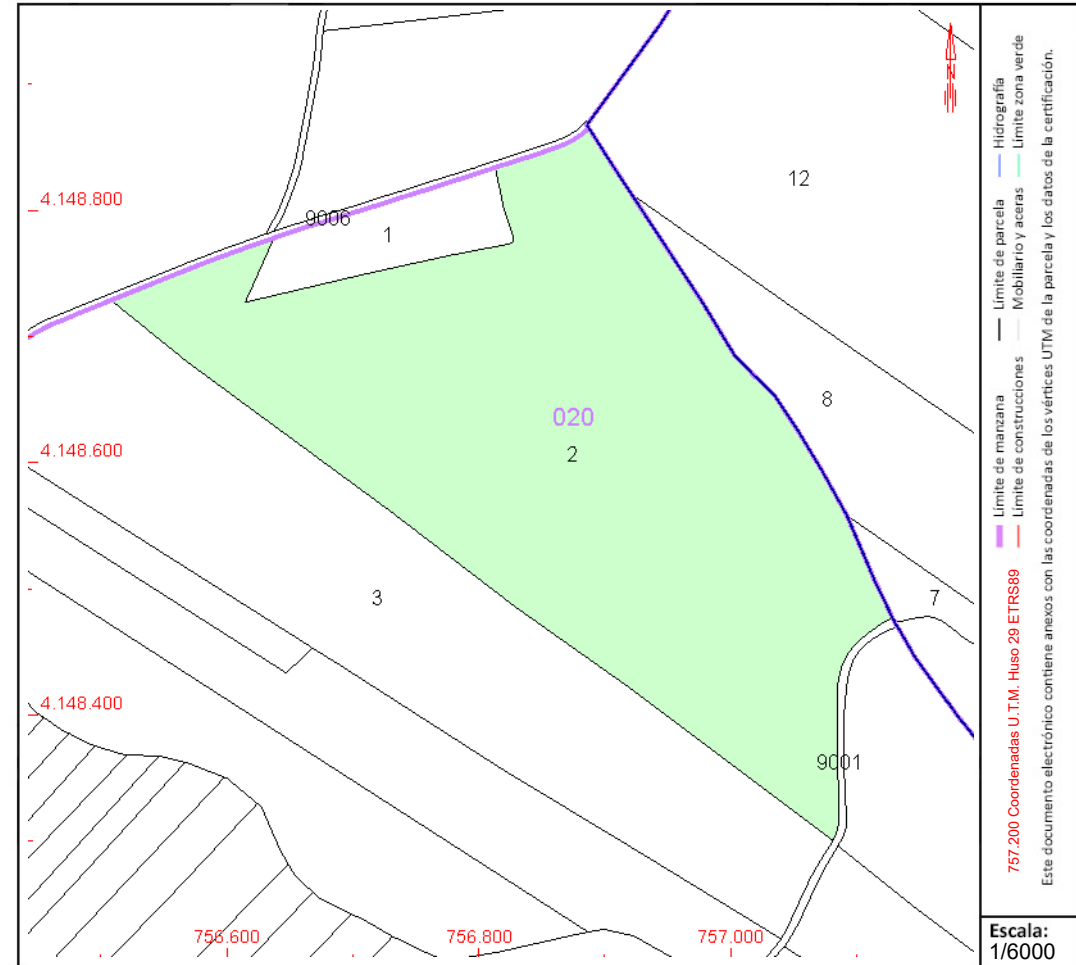
| Subparcela | Cultivo/aprovechamiento | Intensidad Productiva | Superficie m ² |
|------------|----------------------------|-----------------------|---------------------------|
| 0 | C- Labor o Labradío secano | 03 | 140.761 |

PARCELA

Superficie gráfica: 140.761 m²

Participación del inmueble: 100,00 %

Tipo:



— Límite de manzana
 — Límite de parcelas
 — Límite de construcciones
 — Límite zona verde
 — Límite de parcela
 — Hidrografía
 — Límite zona verde
 — Límite zona verde
 — Límite de parcelas
 — Límite de construcciones
 — Límite zona verde
 — Límite de parcela
 — Hidrografía
 — Límite zona verde

757.200 Coordenadas U.T.M. Huso 29 ETRS89
Este documento contiene anexos con las coordenadas de los vértices UTM de la parcela y los datos de la certificación.

Escala:
 1/6000

Este documento no es una certificación catastral, pero sus datos pueden ser verificados a través del "Acceso a datos catastrales no protegidos de la SEC"



GOBIERNO DE ESPAÑA

MINISTERIO DE HACIENDA Y FUNCIÓN PÚBLICA

SECRETARÍA DE ESTADO DE HACIENDA

DIRECCIÓN GENERAL DEL CATASTRO

CONSULTA DESCRIPTIVA Y GRÁFICA DE DATOS CATASTRALES DE BIEN INMUEBLE

Referencia catastral: 41085A020090010000YA

DATOS DESCRIPTIVOS DEL INMUEBLE

Localización:

Polígono 20 Parcela 9001
VARIOS. SALTERAS [SEVILLA]

Clase: RÚSTICO

Uso principal: Agrario

Superficie construida:

Año construcción:

Cultivo

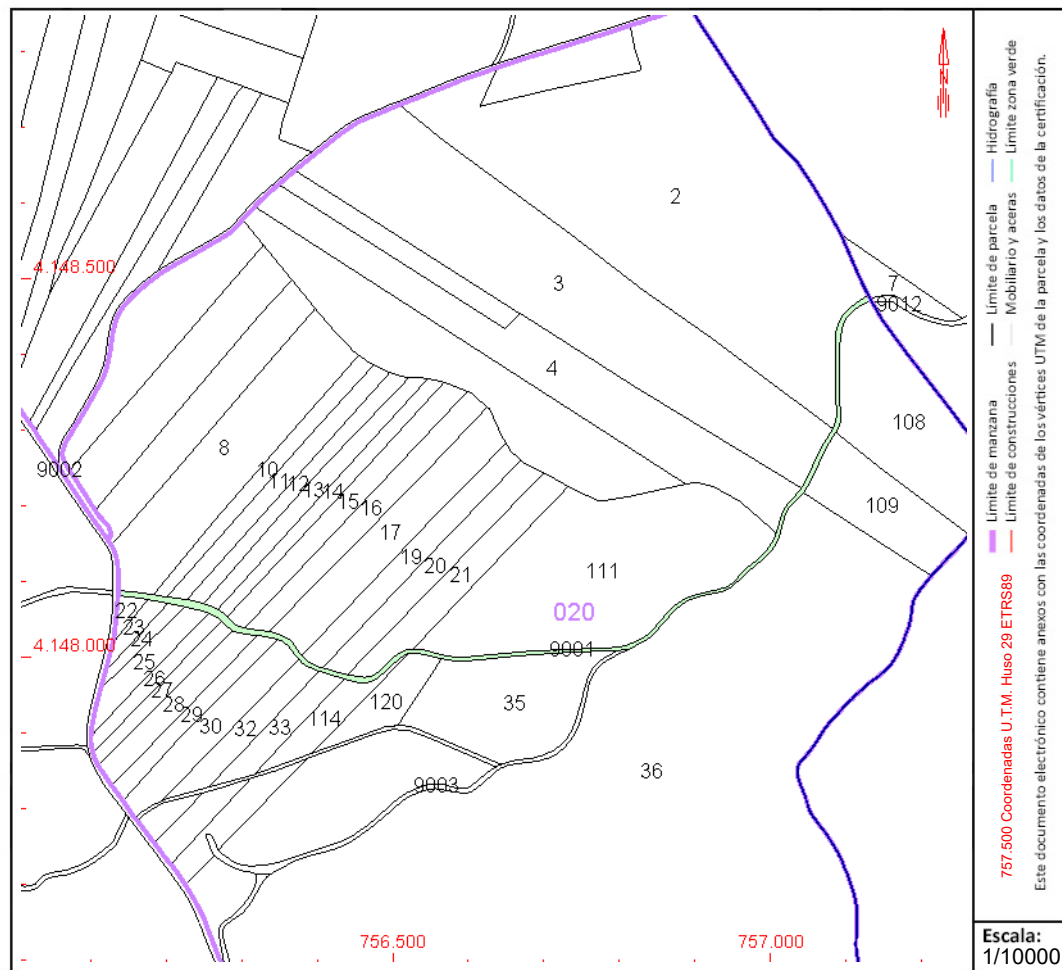
| Subparcela | Cultivo/aprovechamiento | Intensidad Productiva | Superficie m ² |
|------------|---|-----------------------|---------------------------|
| 0 | HG Hidrografía natural [río,laguna,arroyo.] | 00 | 7.760 |

PARCELA

Superficie gráfica: 7.760 m²

Participación del inmueble: 100,00 %

Tipo:



Este documento no es una certificación catastral, pero sus datos pueden ser verificados a través del "Acceso a datos catastrales no protegidos de la SEC"



CONSULTA DESCRIPTIVA Y GRÁFICA DE DATOS CATASTRALES DE BIEN INMUEBLE

Referencia catastral: 41085A020001080000YP

DATOS DESCRIPTIVOS DEL INMUEBLE

Localización:

Polígono 20 Parcela 108

LAS NAVIDADES. SALTERAS [SEVILLA]

Clase: RÚSTICO

Uso principal: Agrario

Superficie construida:

Año construcción:

Cultivo

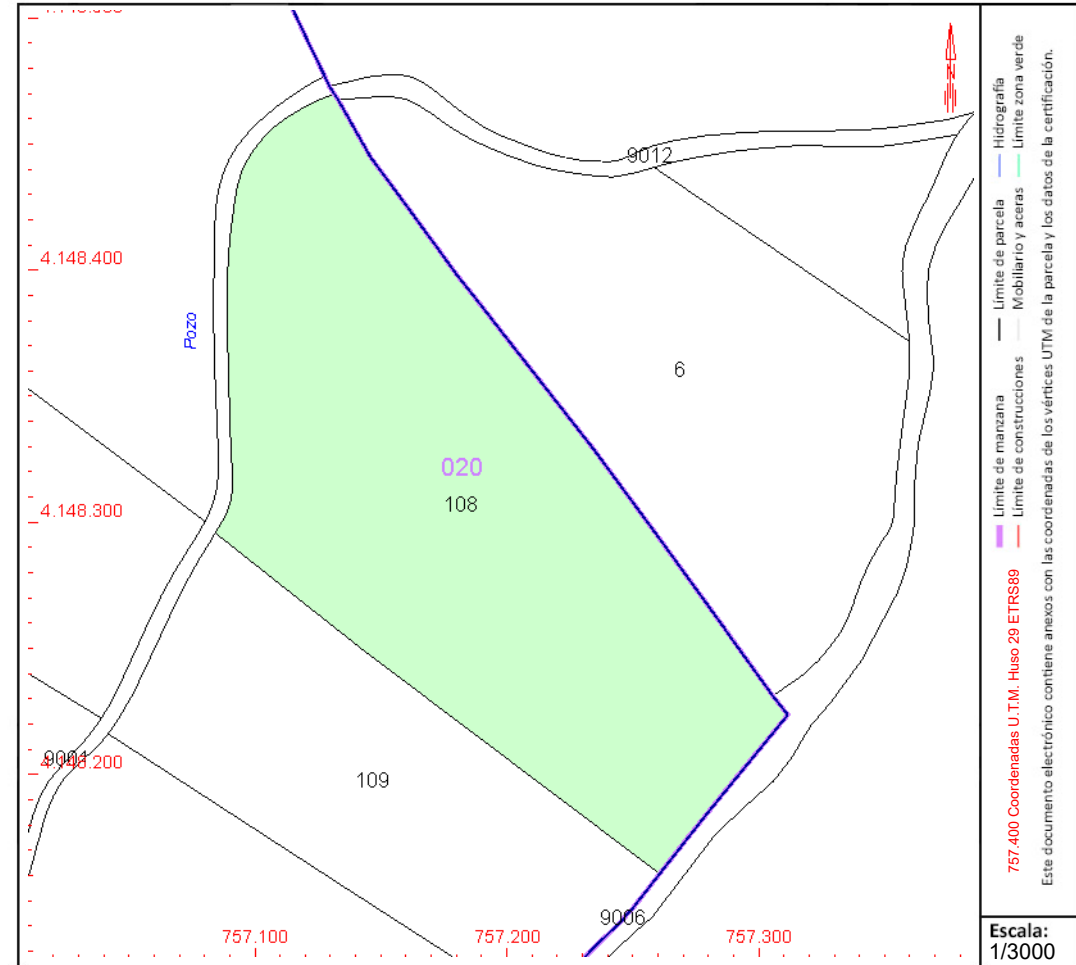
| Subparcela | Cultivo/aprovechamiento | Intensidad Productiva | Superficie m ² |
|------------|-----------------------------|-----------------------|---------------------------|
| 0 | CR Labor o labradío regadío | 00 | 32.715 |
| | | | |
| | | | |
| | | | |
| | | | |
| | | | |
| | | | |
| | | | |
| | | | |
| | | | |
| | | | |
| | | | |
| | | | |
| | | | |
| | | | |
| | | | |
| | | | |

PARCELA

Superficie gráfica: 32.715 m²

Participación del inmueble: 100,00 %

Tipo:



Este documento no es una certificación catastral, pero sus datos pueden ser verificados a través del "Acceso a datos catastrales no protegidos de la SEC"



CONSULTA DESCRIPTIVA Y GRÁFICA DE DATOS CATASTRALES DE BIEN INMUEBLE

Referencia catastral: 41096A002000060000GG

DATOS DESCRIPTIVOS DEL INMUEBLE

Localización:

Polígono 2 Parcela 6

GIBRALTAR. VALENCINA DE LA CONCEPCION [SEVILLA]

Clase: RÚSTICO

Uso principal: Agrario

Superficie construida:

Año construcción:

Cultivo

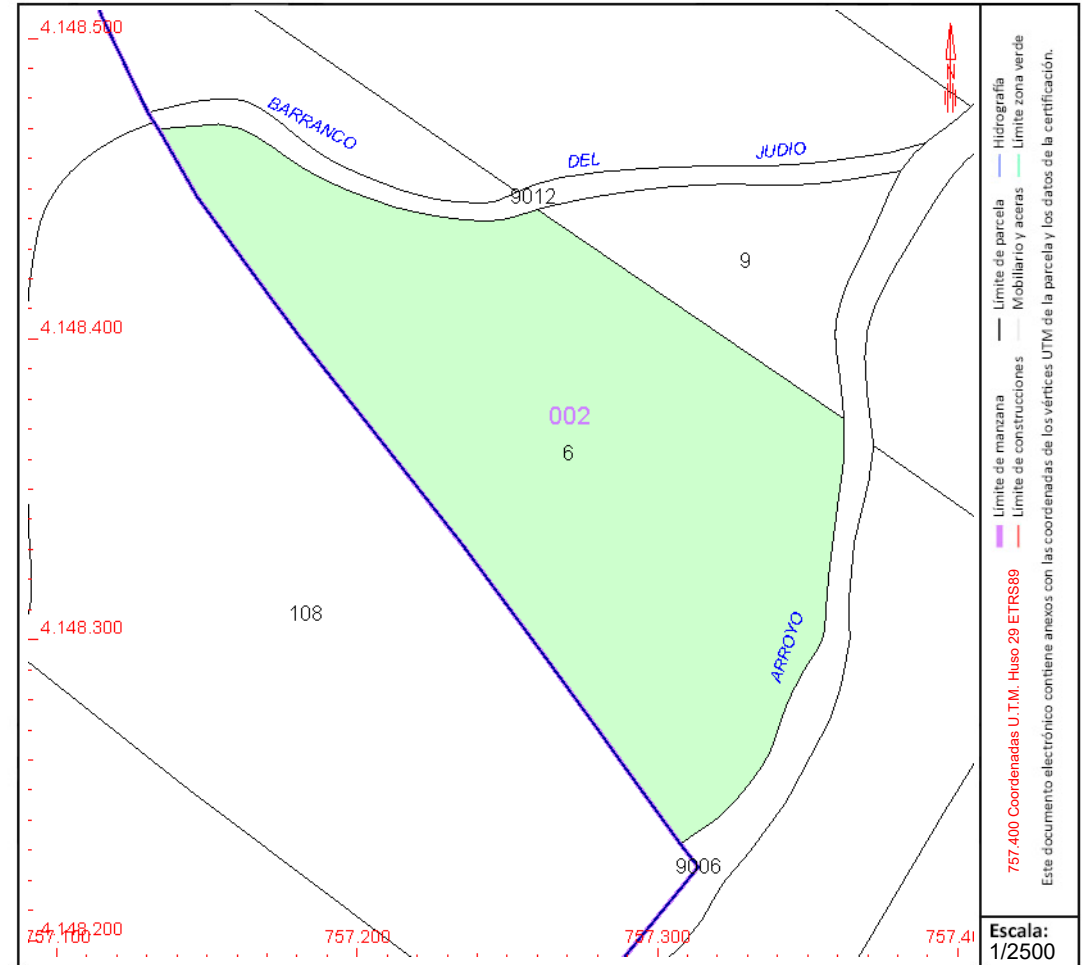
| Subparcela | Cultivo/aprovechamiento | Intensidad Productiva | Superficie m ² |
|------------|-----------------------------|-----------------------|---------------------------|
| 0 | CR LABOR O LABRADÍO REGADÍO | 14 | 23.181 |
| | | | |
| | | | |
| | | | |
| | | | |
| | | | |
| | | | |
| | | | |
| | | | |
| | | | |
| | | | |
| | | | |
| | | | |
| | | | |
| | | | |
| | | | |
| | | | |
| | | | |
| | | | |
| | | | |
| | | | |

PARCELA

Superficie gráfica: 23.181 m²

Participación del inmueble: 100,00 %

Tipo:



Este documento no es una certificación catastral, pero sus datos pueden ser verificados a través del "Acceso a datos catastrales no protegidos de la SEC"



CONSULTA DESCRIPTIVA Y GRÁFICA DE DATOS CATASTRALES DE BIEN INMUEBLE

Referencia catastral: 41096A002090060000GF

DATOS DESCRIPTIVOS DEL INMUEBLE

Localización:

Polígono 2 Parcela 9006

AR DEL JUDIO. VALENCINA DE LA CONCEPCION [SEVILLA]

Clase: RÚSTICO

Uso principal: Agrario

Superficie construida:

Año construcción:

Cultivo

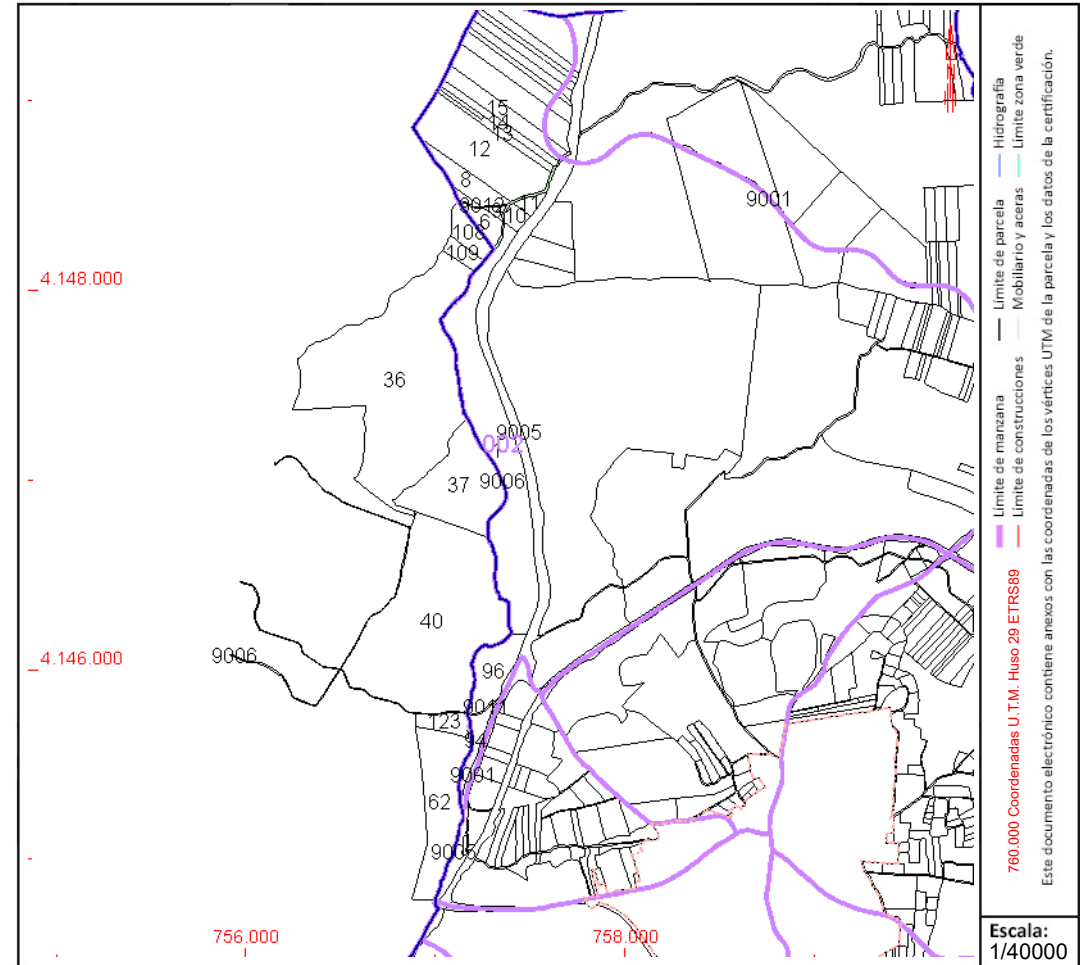
| Subparcela | Cultivo/aprovechamiento | Intensidad Productiva | Superficie m ² |
|------------|---|-----------------------|---------------------------|
| 0 | HG Hidrografía natural [río,laguna,arroyo.] | 00 | 27.949 |

PARCELA

Superficie gráfica: 27.949 m²

Participación del inmueble: 100,00 %

Tipo:



Este documento no es una certificación catastral, pero sus datos pueden ser verificados a través del "Acceso a datos catastrales no protegidos de la SEC"



CONSULTA DESCRIPTIVA Y GRÁFICA DE DATOS CATASTRALES DE BIEN INMUEBLE

Referencia catastral: 41096A002000010000GH

DATOS DESCRIPTIVOS DEL INMUEBLE

Localización:

Polígono 2 Parcela 1
SAN NICOLAS. VALENCINA DE LA CONCEPCION [SEVILLA]

Clase: RÚSTICO

Uso principal: Agrario

Superficie construida:

Año construcción:

Cultivo

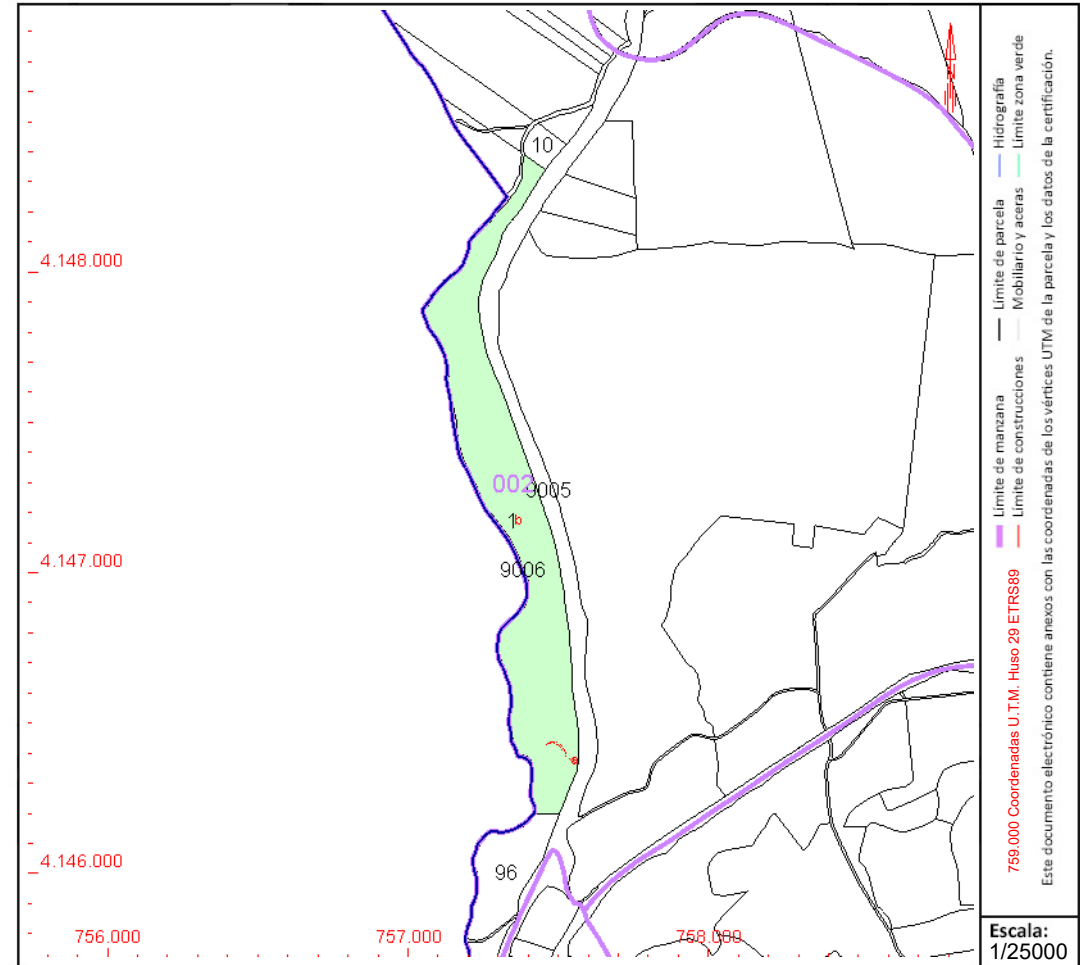
| Subparcela | Cultivo/aprovechamiento | Intensidad Productiva | Superficie m ² |
|------------|-----------------------------|-----------------------|---------------------------|
| a | I- IMPRODUCTIVO | 00 | 775 |
| b | CR LABOR O LABRADÍO REGADÍO | 15 | 332.265 |

PARCELA

Superficie gráfica: 333.040 m²

Participación del inmueble: 100,00 %

Tipo:



Este documento no es una certificación catastral, pero sus datos pueden ser verificados a través del "Acceso a datos catastrales no protegidos de la SEC"



CONSULTA DESCRIPTIVA Y GRÁFICA DE DATOS CATASTRALES DE BIEN INMUEBLE

Referencia catastral: 41096A002090050000GT

DATOS DESCRIPTIVOS DEL INMUEBLE

Localización:

Polígono 2 Parcela 9005

VEREDA DE CARNE. VALENCINA DE LA CONCEPCION [SEVILLA]

Clase: RÚSTICO

Uso principal: Agrario

Superficie construida:

Año construcción:

Cultivo

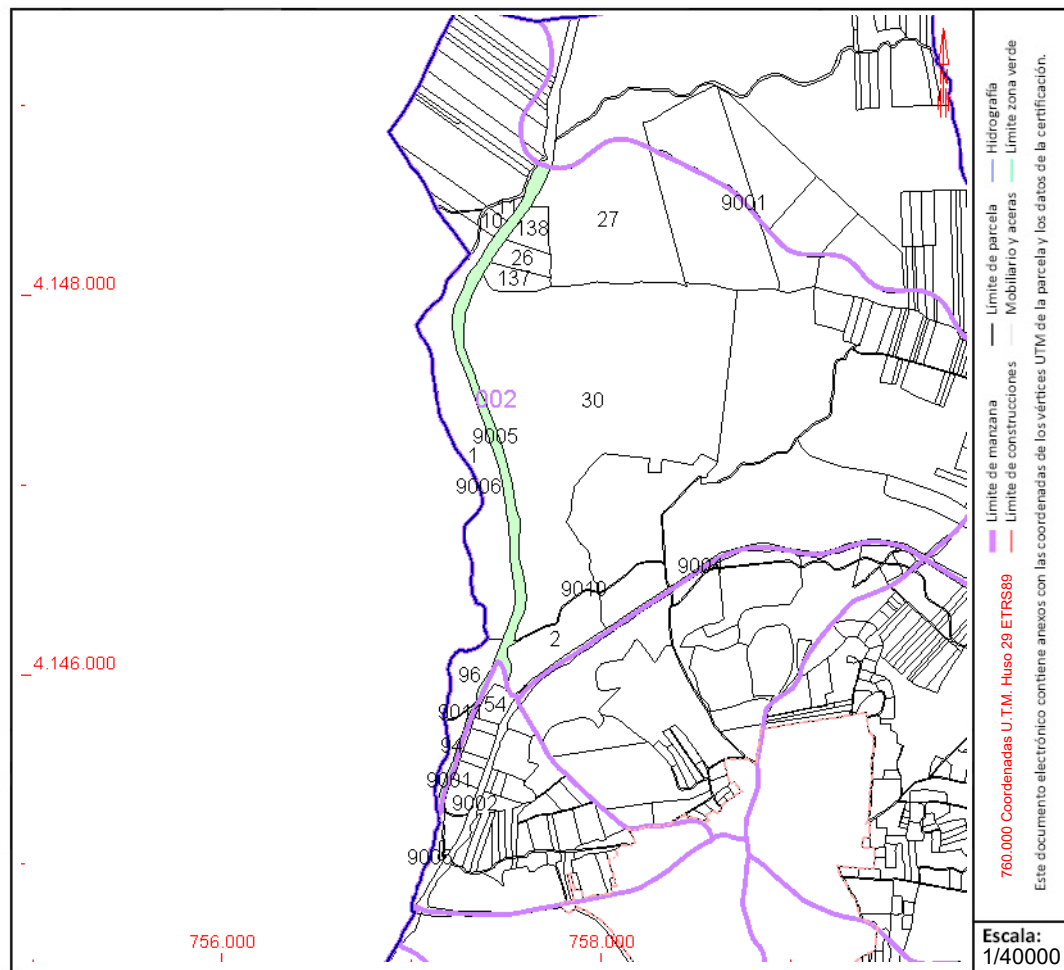
| Subparcela | Cultivo/aprovechamiento | Intensidad Productiva | Superficie m ² |
|------------|---|-----------------------|---------------------------|
| 0 | VT Vía de comunicación de dominio público | 00 | 174.823 |

PARCELA

Superficie gráfica: 174.823 m²

Participación del inmueble: 100,00 %

Tipo:



Este documento no es una certificación catastral, pero sus datos pueden ser verificados a través del "Acceso a datos catastrales no protegidos de la SEC"



GOBIERNO DE ESPAÑA

MINISTERIO DE HACIENDA Y FUNCIÓN PÚBLICA

SECRETARÍA DE ESTADO DE HACIENDA

DIRECCIÓN GENERAL DEL CATASTRO

CONSULTA DESCRIPTIVA Y GRÁFICA DE DATOS CATASTRALES DE BIEN INMUEBLE

Referencia catastral: 41096A002000260000GE

DATOS DESCRIPTIVOS DEL INMUEBLE

Localización:

Polígono 2 Parcela 26
LAS CABEZADAS. VALENCINA DE LA CONCEPCION [SEVILLA]

Clase: RÚSTICO

Uso principal: Agrario

Superficie construida:

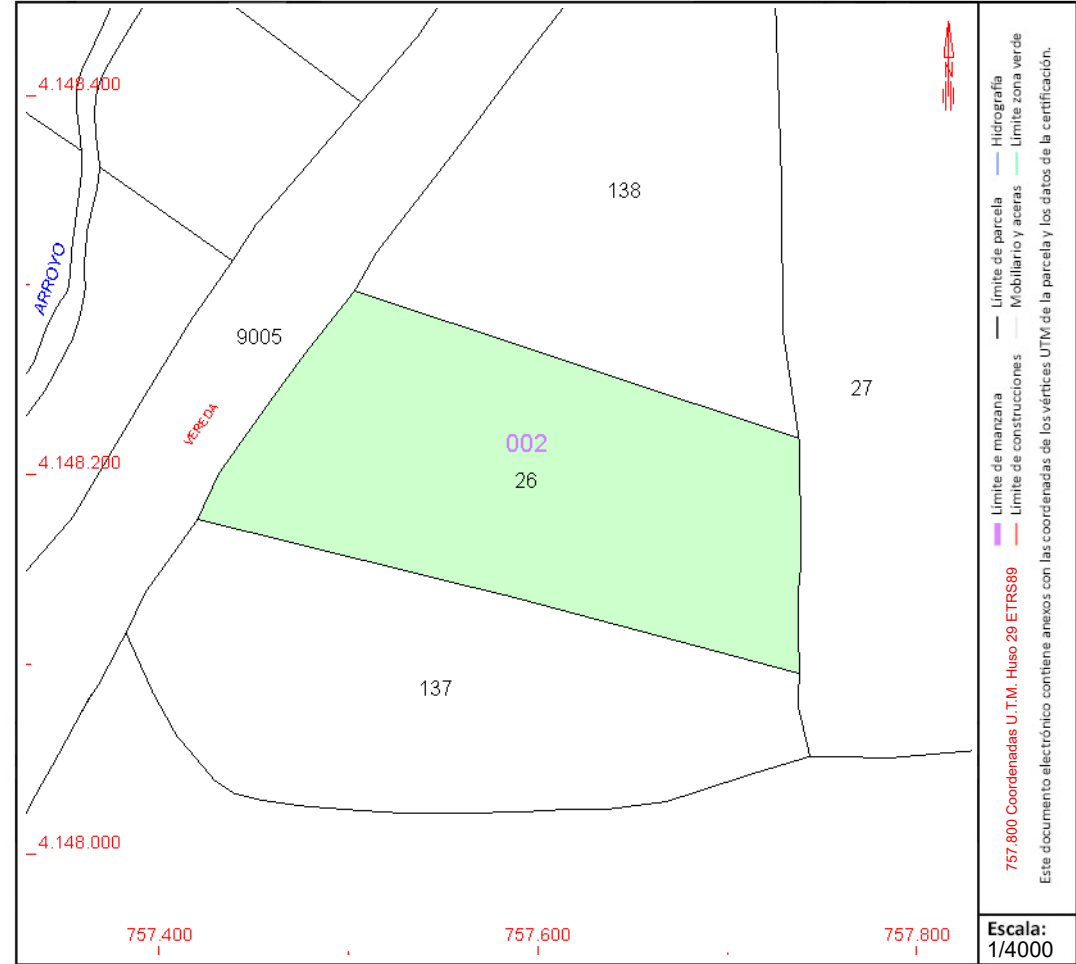
Año construcción:

Cultivo

| Subparcela | Cultivo/aprovechamiento | Intensidad Productiva | Superficie m ² |
|------------|--------------------------|-----------------------|---------------------------|
| 0 | C- Labor o Labradío seco | 02 | 37.335 |
| | | | |
| | | | |
| | | | |
| | | | |
| | | | |
| | | | |
| | | | |
| | | | |
| | | | |
| | | | |
| | | | |
| | | | |
| | | | |
| | | | |
| | | | |
| | | | |
| | | | |
| | | | |
| | | | |
| | | | |
| | | | |
| | | | |
| | | | |
| | | | |
| | | | |

PARCELA

Superficie gráfica: 37.335 m²
Participación del inmueble: 100,00 %
Tipo:



Este documento no es una certificación catastral, pero sus datos pueden ser verificados a través del "Acceso a datos catastrales no protegidos de la SEC"



GOBIERNO DE ESPAÑA

MINISTERIO DE HACIENDA Y FUNCIÓN PÚBLICA

SECRETARÍA DE ESTADO DE HACIENDA

DIRECCIÓN GENERAL DEL CATASTRO

CONSULTA DESCRIPTIVA Y GRÁFICA DE DATOS CATASTRALES DE BIEN INMUEBLE

Referencia catastral: 41096A002001370000GP

DATOS DESCRIPTIVOS DEL INMUEBLE

Localización:

Polígono 2 Parcela 137

LAS CABEZADAS. VALENCINA DE LA CONCEPCION [SEVILLA]

Clase: RÚSTICO

Uso principal: Agrario

Superficie construida:

Año construcción:

Cultivo

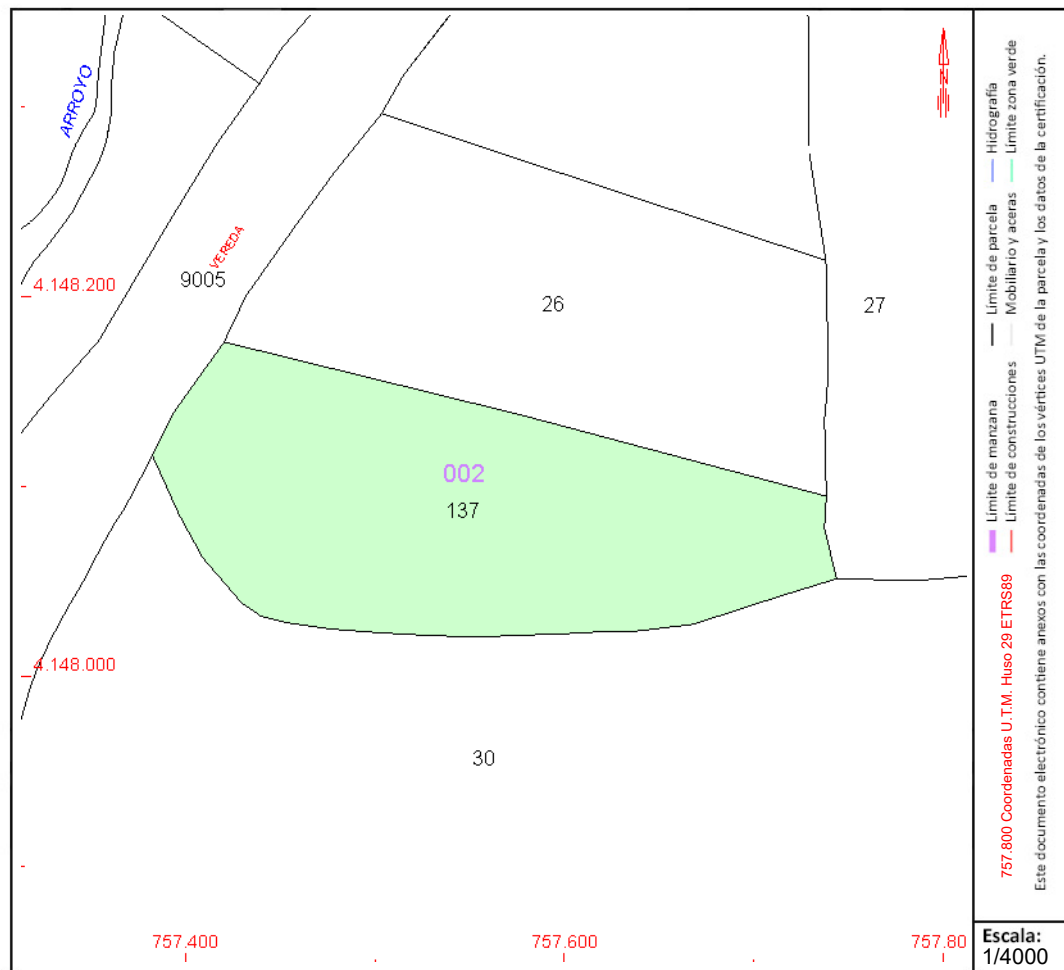
| Subparcela | Cultivo/aprovechamiento | Intensidad Productiva | Superficie m ² |
|------------|----------------------------|-----------------------|---------------------------|
| 0 | C- LABOR O LABRADÍO SECANO | 17 | 37.272 |

PARCELA

Superficie gráfica: 37.272 m²

Participación del inmueble: 100,00 %

Tipo:



Este documento no es una certificación catastral, pero sus datos pueden ser verificados a través del "Acceso a datos catastrales no protegidos de la SEC"



GOBIERNO DE ESPAÑA

MINISTERIO DE HACIENDA Y FUNCIÓN PÚBLICA

SECRETARÍA DE ESTADO DE HACIENDA

DIRECCIÓN GENERAL DEL CATASTRO

CONSULTA DESCRIPTIVA Y GRÁFICA DE DATOS CATASTRALES DE BIEN INMUEBLE

Referencia catastral: 41096A002001280000GW

DATOS DESCRIPTIVOS DEL INMUEBLE

Localización:

Polígono 2 Parcela 128

SAN NICOLAS. VALENCINA DE LA CONCEPCION [SEVILLA]

Clase: RÚSTICO

Uso principal: Agrario

Superficie construida: 214 m2

Año construcción: 1975

Construcción

| Destino | Escalera / Planta / Puerta | Superficie m ² |
|---------|----------------------------|---------------------------|
| AGRARIO | | 214 |

Cultivo

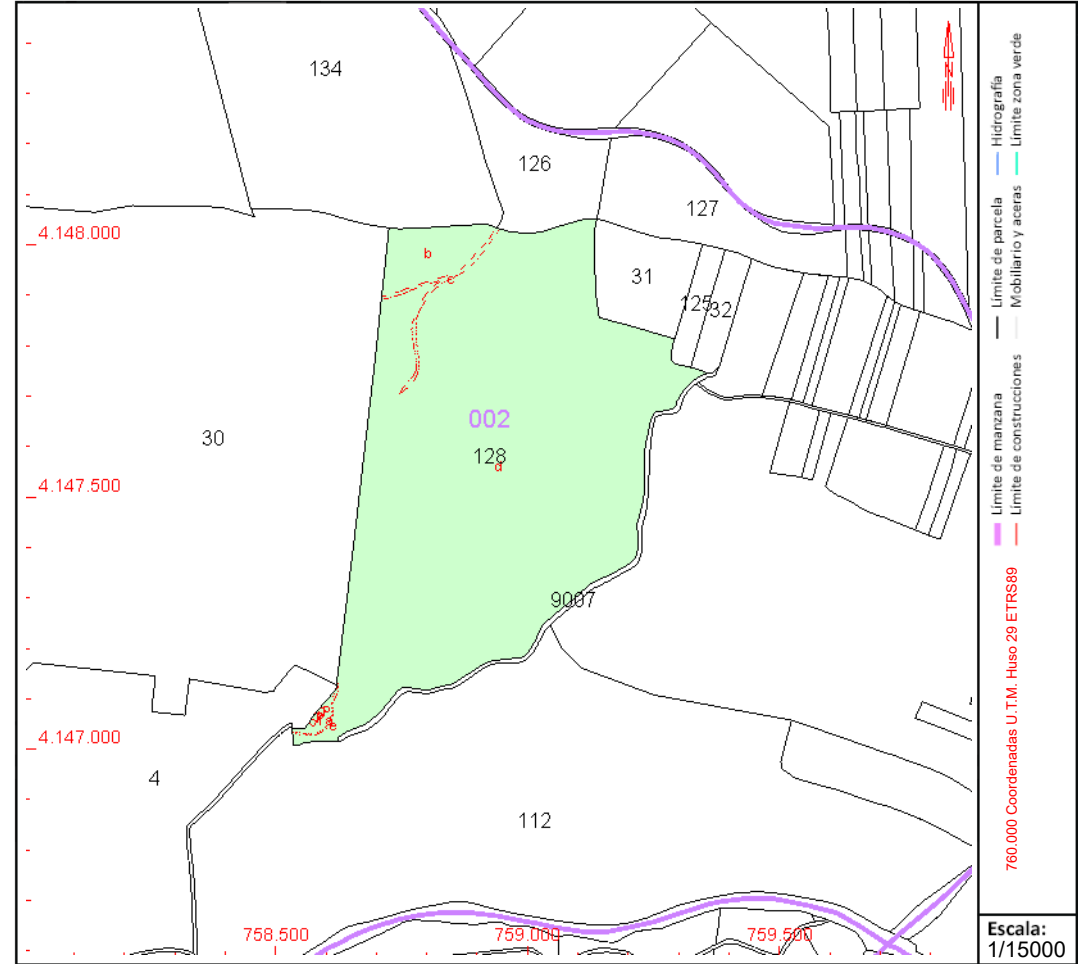
| Subparcela | Cultivo/aprovechamiento | Intensidad Productiva | Superficie m ² |
|------------|--------------------------|-----------------------|---------------------------|
| a | E- Pastos | 00 | 1.849 |
| b | C- Labor o Labradío seco | 03 | 20.076 |
| c | I- Improductivo | 00 | 3.412 |
| d | C- Labor o Labradío seco | 02 | 436.460 |
| e | I- Improductivo | 00 | 629 |

PARCELA

Superficie gráfica: 462.919 m2

Participación del inmueble: 100,00 %

Tipo: Parcela construida sin división horizontal



Este documento no es una certificación catastral, pero sus datos pueden ser verificados a través del "Acceso a datos catastrales no protegidos de la SEC"



GOBIERNO DE ESPAÑA

MINISTERIO DE HACIENDA Y FUNCIÓN PÚBLICA

SECRETARÍA DE ESTADO DE HACIENDA

DIRECCIÓN GENERAL DEL CATASTRO

CONSULTA DESCRIPTIVA Y GRÁFICA DE DATOS CATASTRALES DE BIEN INMUEBLE

Referencia catastral: 41096A001000580000GA

DATOS DESCRIPTIVOS DEL INMUEBLE

Localización:

Polígono 1 Parcela 58
EL PICACHO. VALENCINA DE LA CONCEPCION [SEVILLA]

Clase: RÚSTICO

Uso principal: Agrario

Superficie construida:

Año construcción:

Cultivo

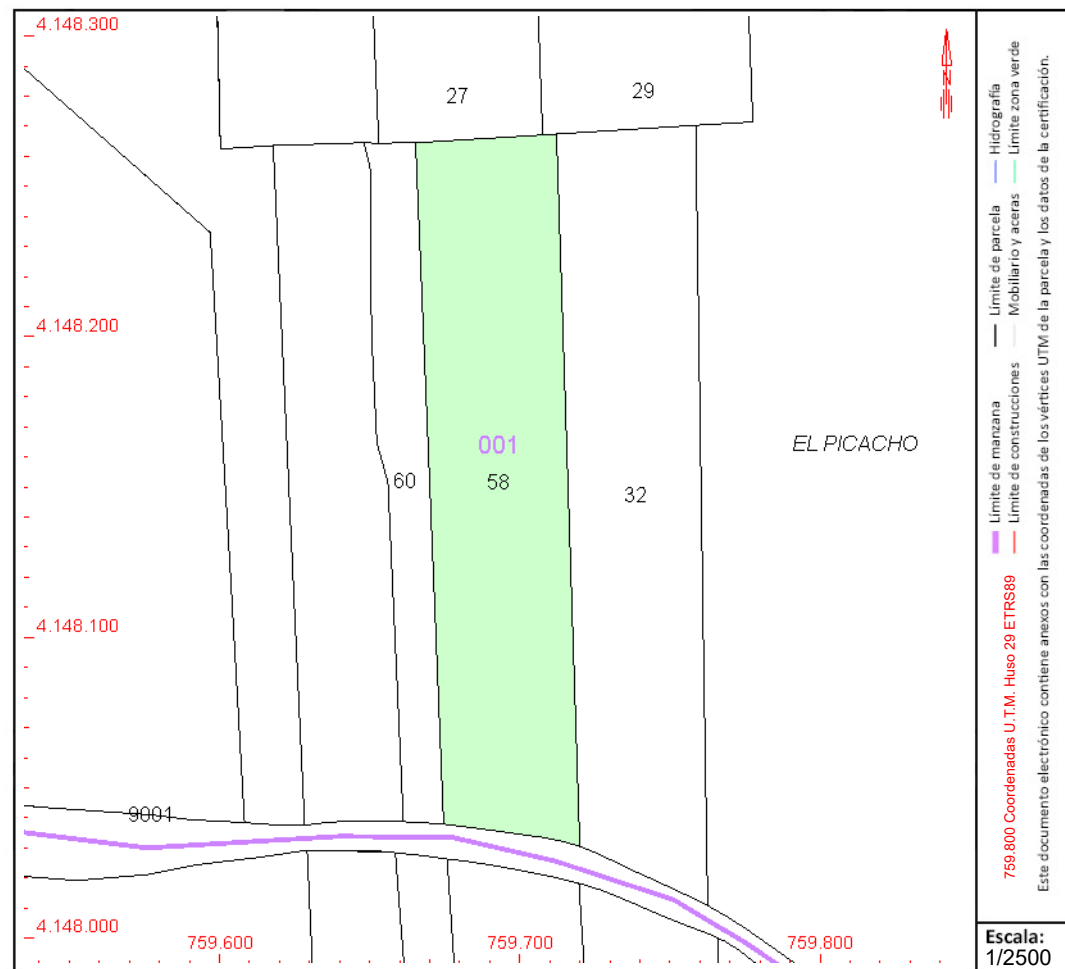
| Subparcela | Cultivo/aprovechamiento | Intensidad Productiva | Superficie m ² |
|------------|--------------------------|-----------------------|---------------------------|
| 0 | C- Labor o Labradío seco | 02 | 10.481 |

PARCELA

Superficie gráfica: 10.481 m²

Participación del inmueble: 100,00 %

Tipo:



Este documento no es una certificación catastral, pero sus datos pueden ser verificados a través del "Acceso a datos catastrales no protegidos de la SEC"



CONSULTA DESCRIPTIVA Y GRÁFICA DE DATOS CATASTRALES DE BIEN INMUEBLE

Referencia catastral: 41096A001000320000GG

DATOS DESCRIPTIVOS DEL INMUEBLE

Localización:

Polígono 1 Parcela 32

EL PICACHO. VALENCINA DE LA CONCEPCION [SEVILLA]

Clase: RÚSTICO

Uso principal: Agrario

Superficie construida:

Año construcción:

Cultivo

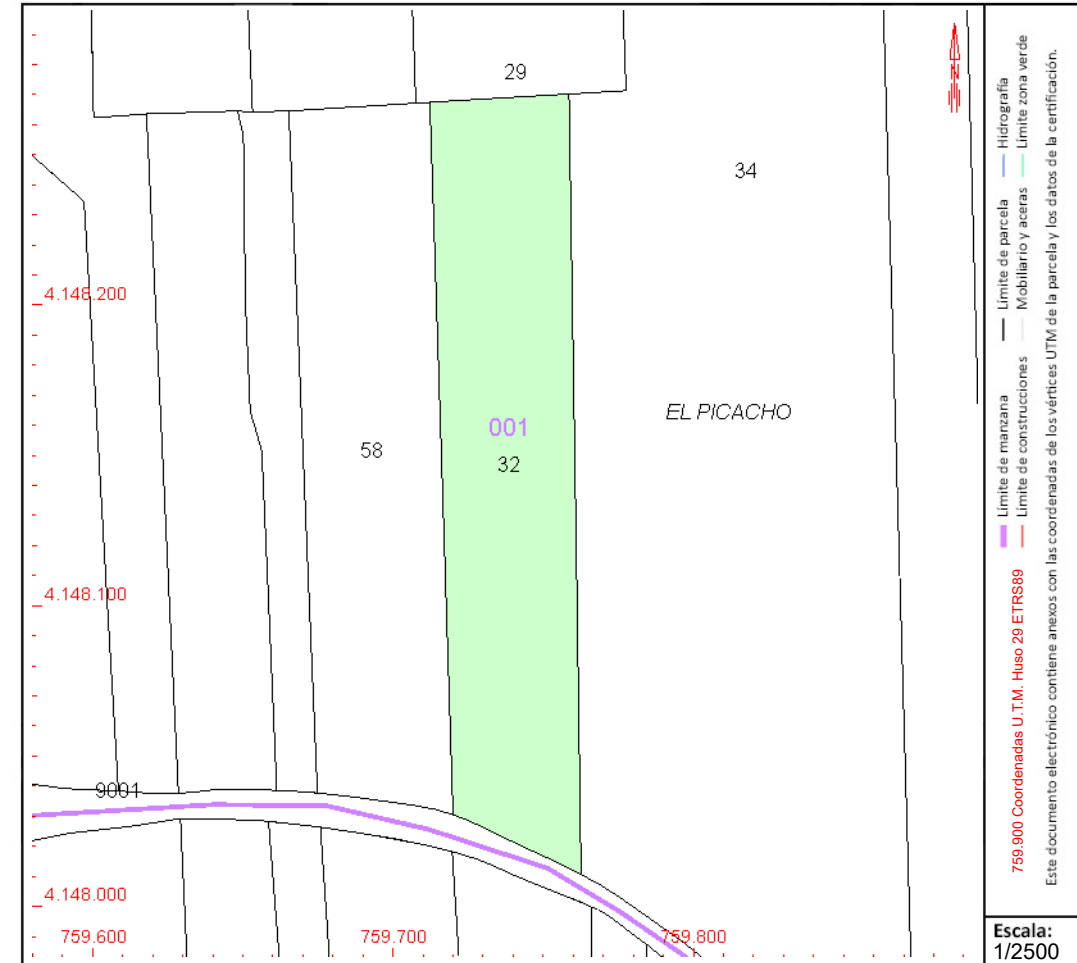
| Subparcela | Cultivo/aprovechamiento | Intensidad Productiva | Superficie m ² |
|------------|--------------------------|-----------------------|---------------------------|
| 0 | C- Labor o Labradío seco | 02 | 10.792 |

PARCELA

Superficie gráfica: 10.792 m²

Participación del inmueble: 100,00 %

Tipo:



Este documento no es una certificación catastral, pero sus datos pueden ser verificados a través del "Acceso a datos catastrales no protegidos de la SEC"



CONSULTA DESCRIPTIVA Y GRÁFICA DE DATOS CATASTRALES DE BIEN INMUEBLE

Referencia catastral: 41096A001000340000GP

DATOS DESCRIPTIVOS DEL INMUEBLE

Localización:

Polígono 1 Parcela 34

EL PICACHO. VALENCINA DE LA CONCEPCION [SEVILLA]

Clase: RÚSTICO

Uso principal: Agrario

Superficie construida:

Año construcción:

Cultivo

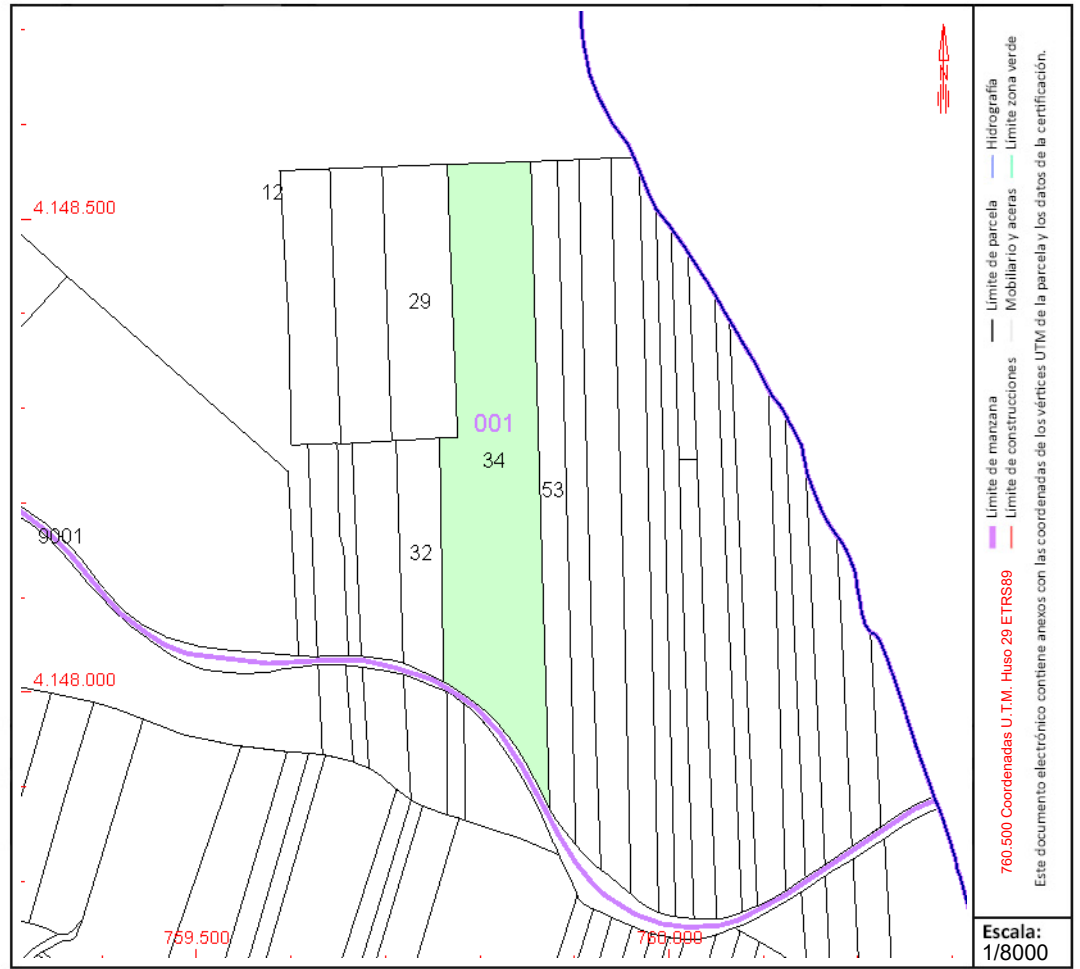
| Subparcela | Cultivo/aprovechamiento | Intensidad Productiva | Superficie m ² |
|------------|--------------------------|-----------------------|---------------------------|
| 0 | C- Labor o Labradío seco | 02 | 58.166 |
| | | | |
| | | | |
| | | | |
| | | | |
| | | | |
| | | | |
| | | | |
| | | | |
| | | | |
| | | | |
| | | | |
| | | | |
| | | | |
| | | | |
| | | | |
| | | | |
| | | | |
| | | | |
| | | | |
| | | | |

PARCELA

Superficie gráfica: 58.166 m2

Participación del inmueble: 100,00 %

Tipo:



Este documento no es una certificación catastral, pero sus datos pueden ser verificados a través del "Acceso a datos catastrales no protegidos de la SEC"



CONSULTA DESCRIPTIVA Y GRÁFICA DE DATOS CATASTRALES DE BIEN INMUEBLE

Referencia catastral: 41096A001000530000GS

DATOS DESCRIPTIVOS DEL INMUEBLE

Localización:

Polígono 1 Parcela 53
EL PICACHO. VALENCINA DE LA CONCEPCION [SEVILLA]

Clase: RÚSTICO

Uso principal: Agrario

Superficie construida:

Año construcción:

Cultivo

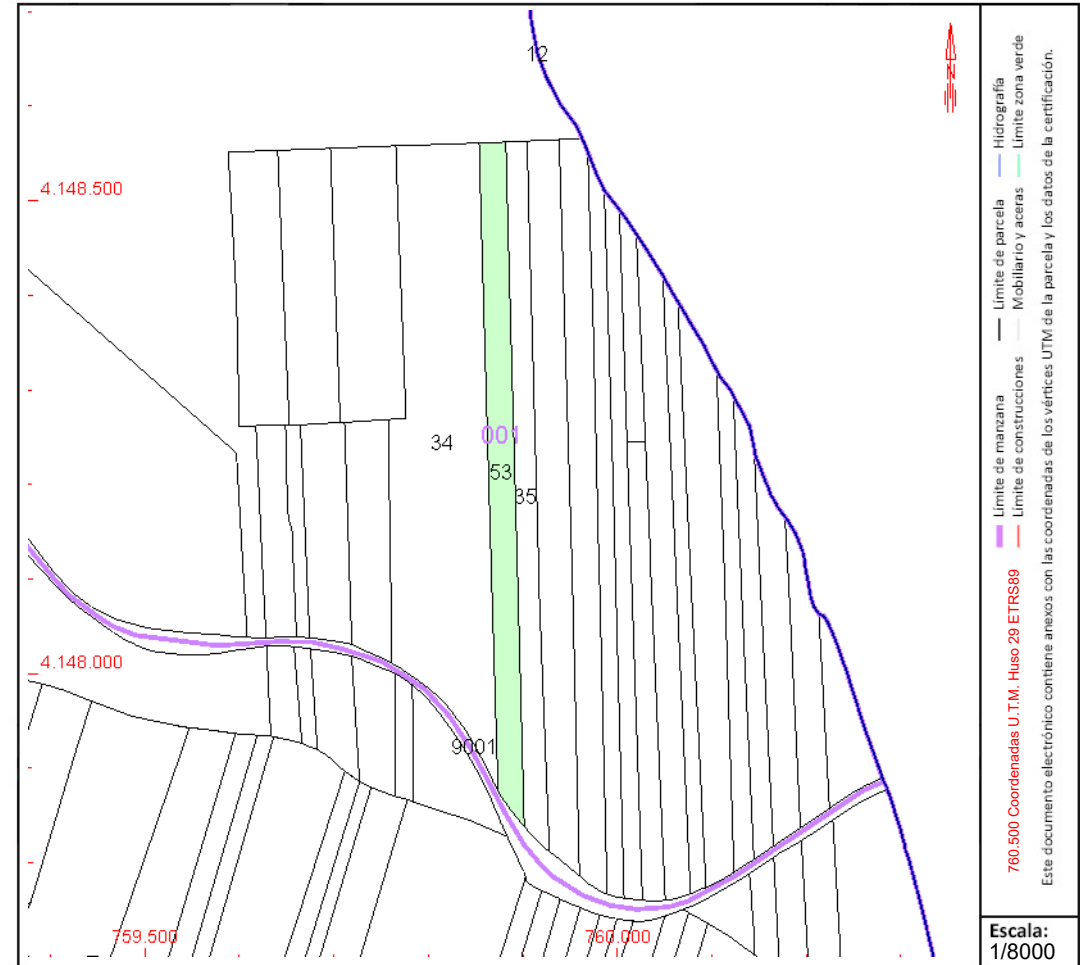
| Subparcela | Cultivo/aprovechamiento | Intensidad Productiva | Superficie m ² |
|------------|--------------------------|-----------------------|---------------------------|
| 0 | C- Labor o Labradío seco | 02 | 19.396 |

PARCELA

Superficie gráfica: 19.396 m²

Participación del inmueble: 100,00 %

Tipo:



Este documento no es una certificación catastral, pero sus datos pueden ser verificados a través del "Acceso a datos catastrales no protegidos de la SEC"



CONSULTA DESCRIPTIVA Y GRÁFICA DE DATOS CATASTRALES DE BIEN INMUEBLE

Referencia catastral: 41096A001000350000GL

DATOS DESCRIPTIVOS DEL INMUEBLE

Localización:

Polígono 1 Parcela 35
EL PICACHO. VALENCINA DE LA CONCEPCION [SEVILLA]

Clase: RÚSTICO

Uso principal: Agrario

Superficie construida:

Año construcción:

Cultivo

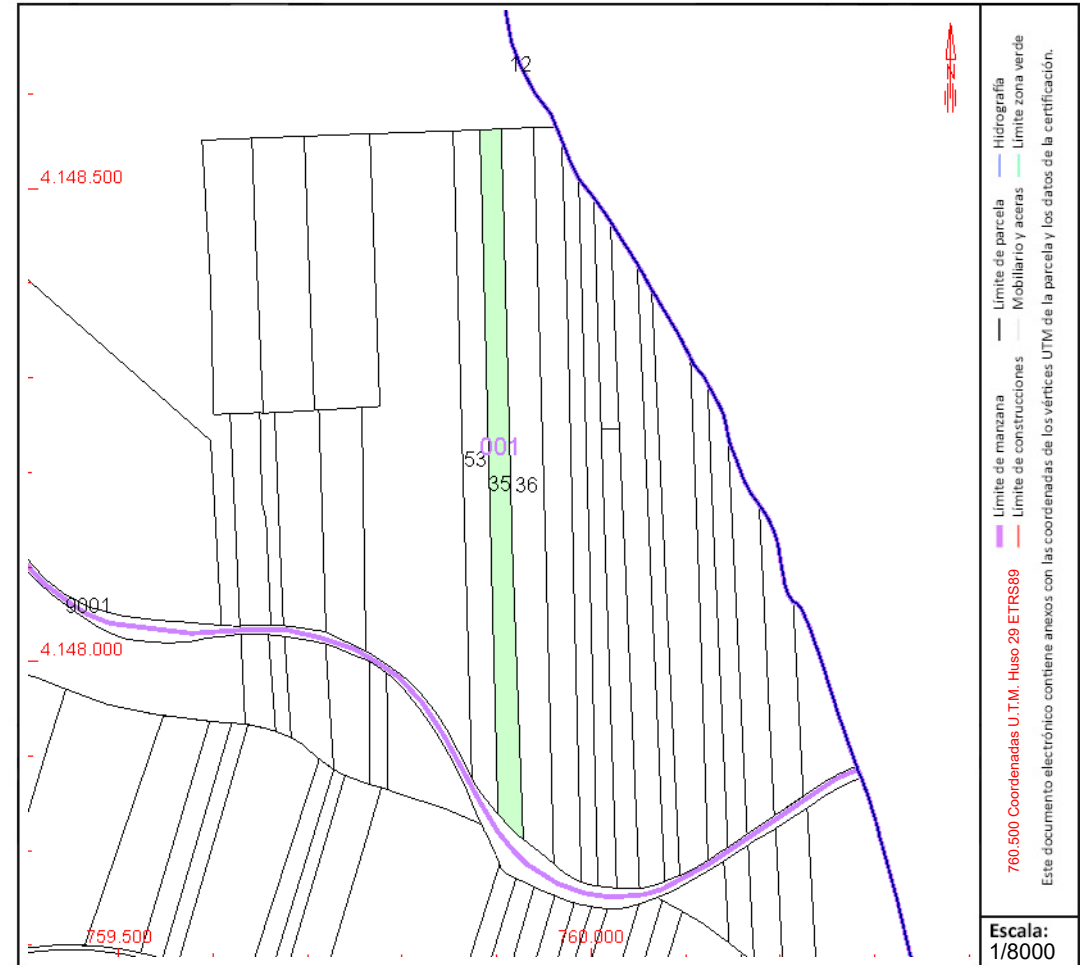
| Subparcela | Cultivo/aprovechamiento | Intensidad Productiva | Superficie m ² |
|------------|--------------------------|-----------------------|---------------------------|
| 0 | C- Labor o Labradío seco | 02 | 17.070 |

PARCELA

Superficie gráfica: 17.070 m²

Participación del inmueble: 100,00 %

Tipo:



Este documento no es una certificación catastral, pero sus datos pueden ser verificados a través del "Acceso a datos catastrales no protegidos de la SEC"



CONSULTA DESCRIPTIVA Y GRÁFICA DE DATOS CATASTRALES DE BIEN INMUEBLE

Referencia catastral: 41096A001000360000GT

DATOS DESCRIPTIVOS DEL INMUEBLE

Localización:

Polígono 1 Parcela 36

EL PICACHO. VALENCINA DE LA CONCEPCION [SEVILLA]

Clase: RÚSTICO

Uso principal: Agrario

Superficie construida:

Año construcción:

Cultivo

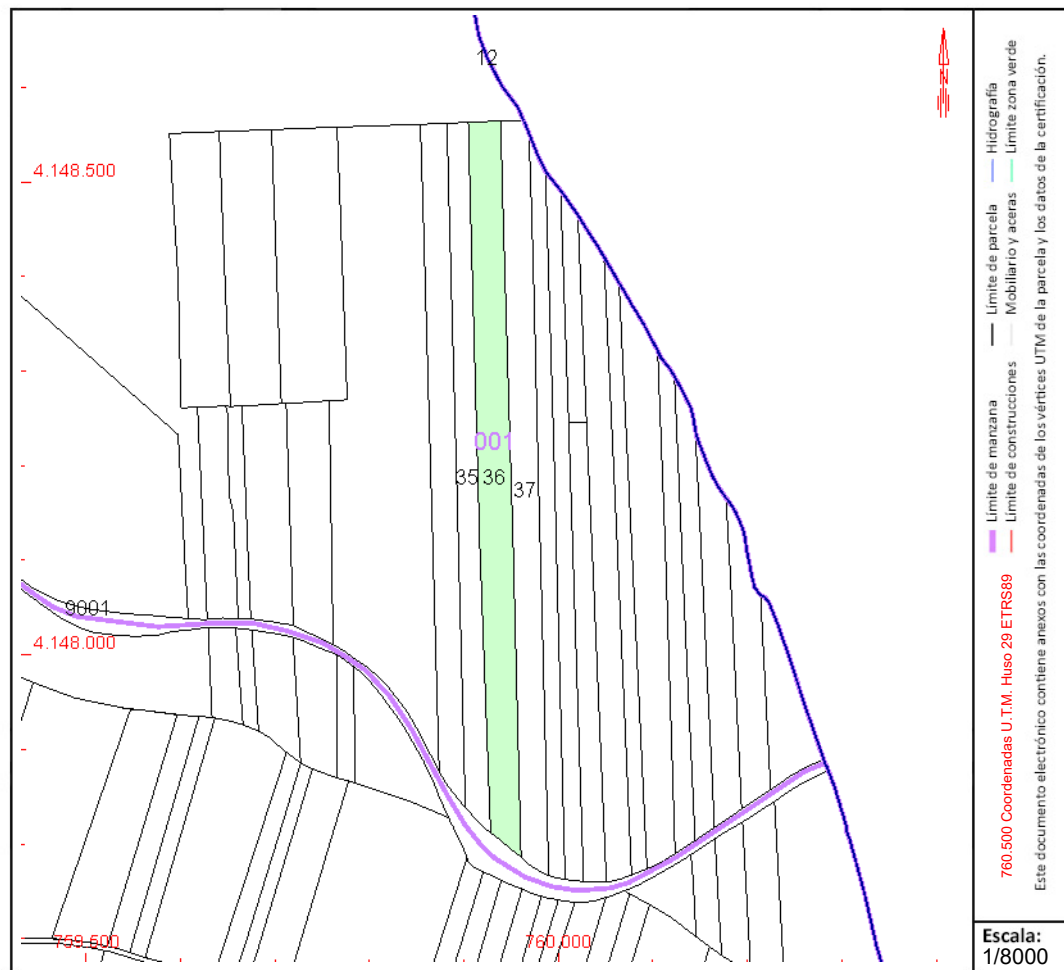
| Subparcela | Cultivo/aprovechamiento | Intensidad Productiva | Superficie m ² |
|------------|--------------------------|-----------------------|---------------------------|
| 0 | C- Labor o Labradío seco | 02 | 26.071 |

PARCELA

Superficie gráfica: 26.071 m²

Participación del inmueble: 100,00 %

Tipo:



Este documento no es una certificación catastral, pero sus datos pueden ser verificados a través del "Acceso a datos catastrales no protegidos de la SEC"



GOBIERNO DE ESPAÑA

MINISTERIO DE HACIENDA Y FUNCIÓN PÚBLICA

SECRETARÍA DE ESTADO DE HACIENDA

DIRECCIÓN GENERAL DEL CATASTRO

CONSULTA DESCRIPTIVA Y GRÁFICA DE DATOS CATASTRALES DE BIEN INMUEBLE

Referencia catastral: 41096A001000370000GF

DATOS DESCRIPTIVOS DEL INMUEBLE

Localización:

Polígono 1 Parcela 37
EL PICACHO. VALENCINA DE LA CONCEPCION [SEVILLA]

Clase: RÚSTICO

Uso principal: Agrario

Superficie construida:

Año construcción:

Cultivo

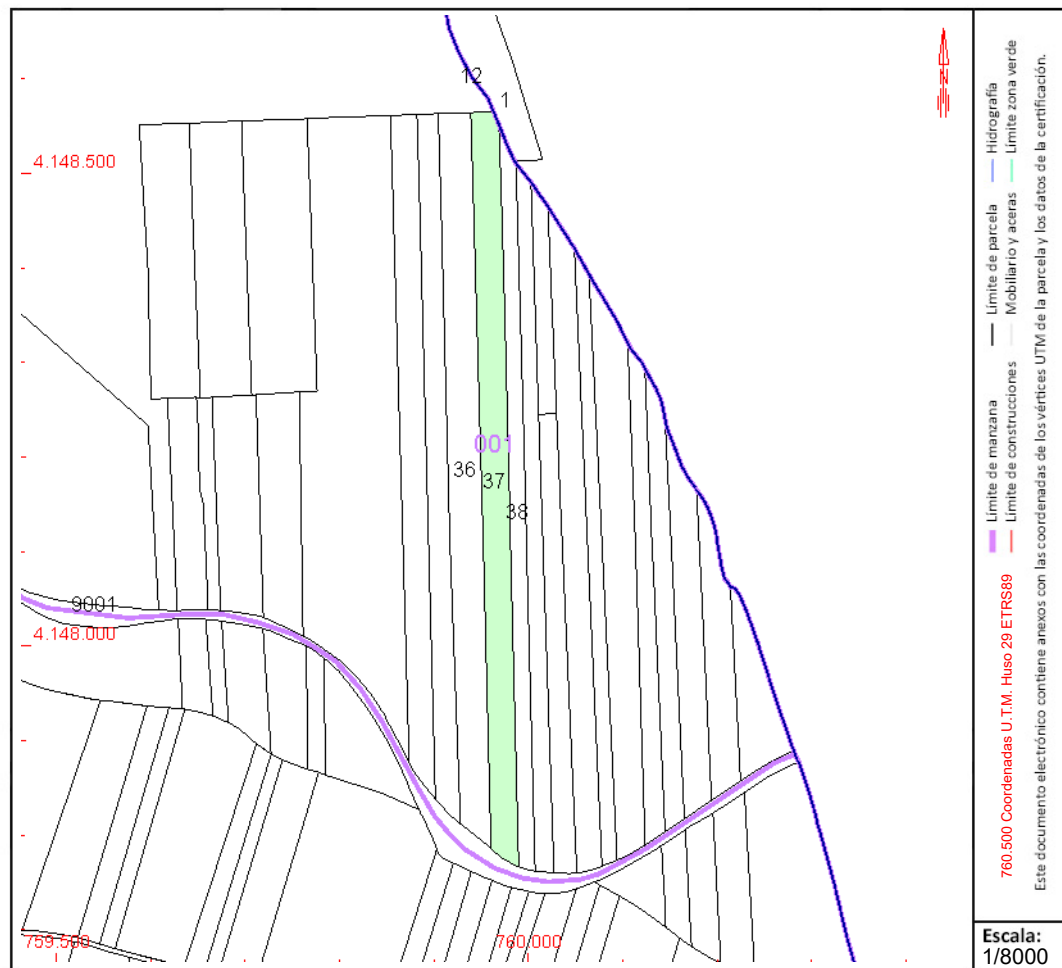
| Subparcela | Cultivo/aprovechamiento | Intensidad Productiva | Superficie m ² |
|------------|--------------------------|-----------------------|---------------------------|
| 0 | C- Labor o Labradío seco | 02 | 22.973 |

PARCELA

Superficie gráfica: 22.973 m²

Participación del inmueble: 100,00 %

Tipo:



Este documento no es una certificación catastral, pero sus datos pueden ser verificados a través del "Acceso a datos catastrales no protegidos de la SEC"



GOBIERNO DE ESPAÑA

MINISTERIO DE HACIENDA Y FUNCIÓN PÚBLICA

SECRETARÍA DE ESTADO DE HACIENDA

DIRECCIÓN GENERAL DEL CATASTRO

CONSULTA DESCRIPTIVA Y GRÁFICA DE DATOS CATASTRALES DE BIEN INMUEBLE

Referencia catastral: 41096A001000380000GM

DATOS DESCRIPTIVOS DEL INMUEBLE

Localización:

Polígono 1 Parcela 38

EL PICACHO. VALENCINA DE LA CONCEPCION [SEVILLA]

Clase: RÚSTICO

Uso principal: Agrario

Superficie construida:

Año construcción:

Cultivo

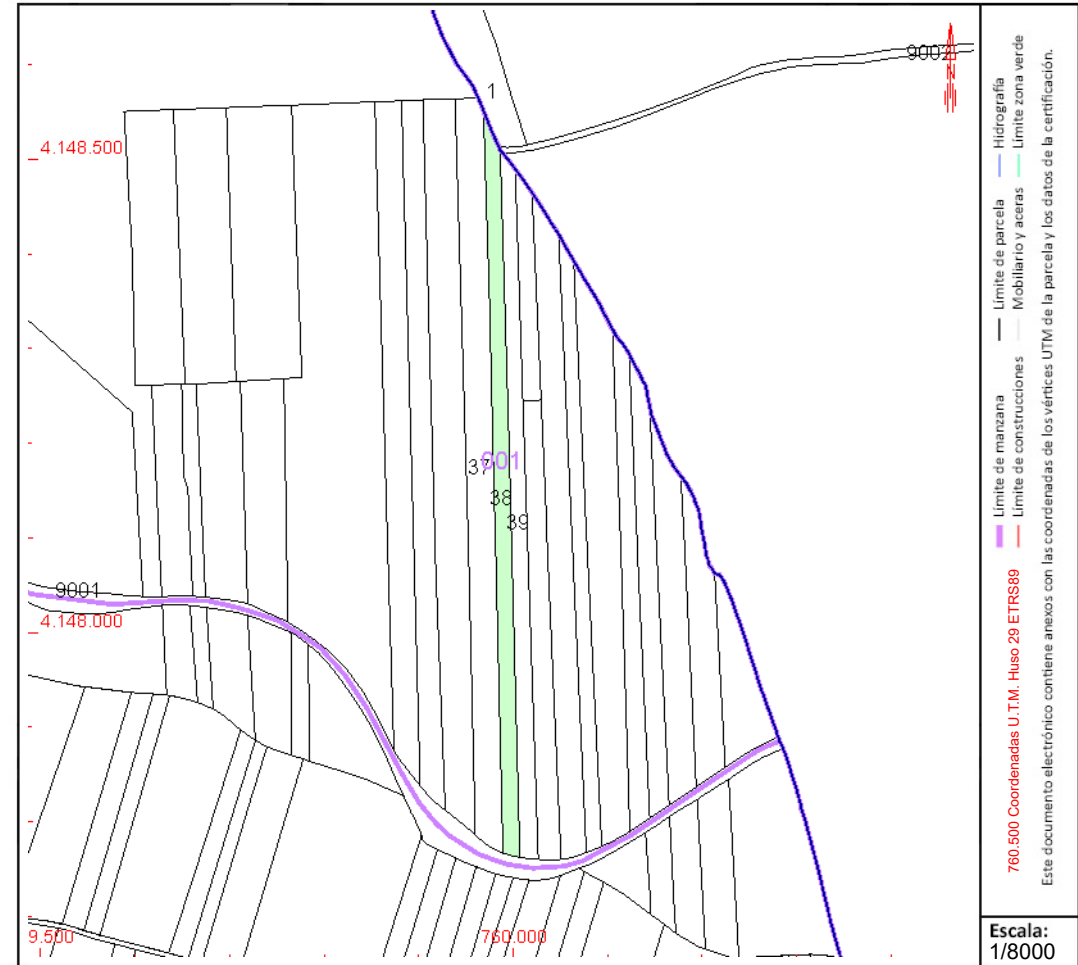
| Subparcela | Cultivo/aprovechamiento | Intensidad Productiva | Superficie m ² |
|------------|--------------------------|-----------------------|---------------------------|
| 0 | C- Labor o Labradío seco | 02 | 12.867 |

PARCELA

Superficie gráfica: 12.867 m²

Participación del inmueble: 100,00 %

Tipo:



Este documento no es una certificación catastral, pero sus datos pueden ser verificados a través del "Acceso a datos catastrales no protegidos de la SEC"



CONSULTA DESCRIPTIVA Y GRÁFICA DE DATOS CATASTRALES DE BIEN INMUEBLE

Referencia catastral: 41096A001000390000GO

DATOS DESCRIPTIVOS DEL INMUEBLE

Localización:

Polígono 1 Parcela 39
EL PICACHO. VALENCINA DE LA CONCEPCION [SEVILLA]

Clase: RÚSTICO

Uso principal: Agrario

Superficie construida:

Año construcción:

Cultivo

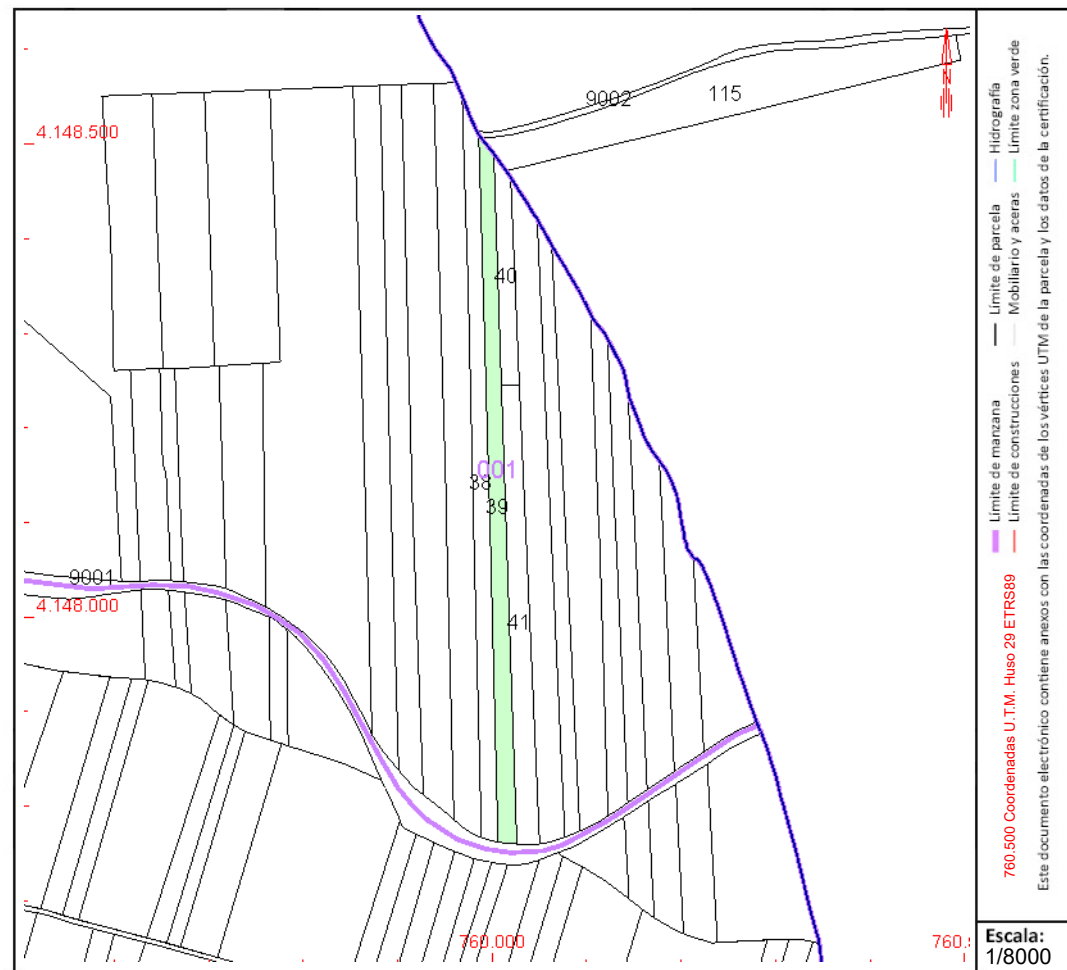
| Subparcela | Cultivo/aprovechamiento | Intensidad Productiva | Superficie m ² |
|------------|--------------------------|-----------------------|---------------------------|
| 0 | C- Labor o Labradío seco | 02 | 12.684 |

PARCELA

Superficie gráfica: 12.684 m²

Participación del inmueble: 100,00 %

Tipo:



Este documento no es una certificación catastral, pero sus datos pueden ser verificados a través del "Acceso a datos catastrales no protegidos de la SEC"



CONSULTA DESCRIPTIVA Y GRÁFICA DE DATOS CATASTRALES DE BIEN INMUEBLE

Referencia catastral: 41096A001000500000GI

DATOS DESCRIPTIVOS DEL INMUEBLE

Localización:

Polígono 1 Parcela 50
EL PICACHO. VALENCINA DE LA CONCEPCION [SEVILLA]

Clase: RÚSTICO

Uso principal: Agrario

Superficie construida:

Año construcción:

Cultivo

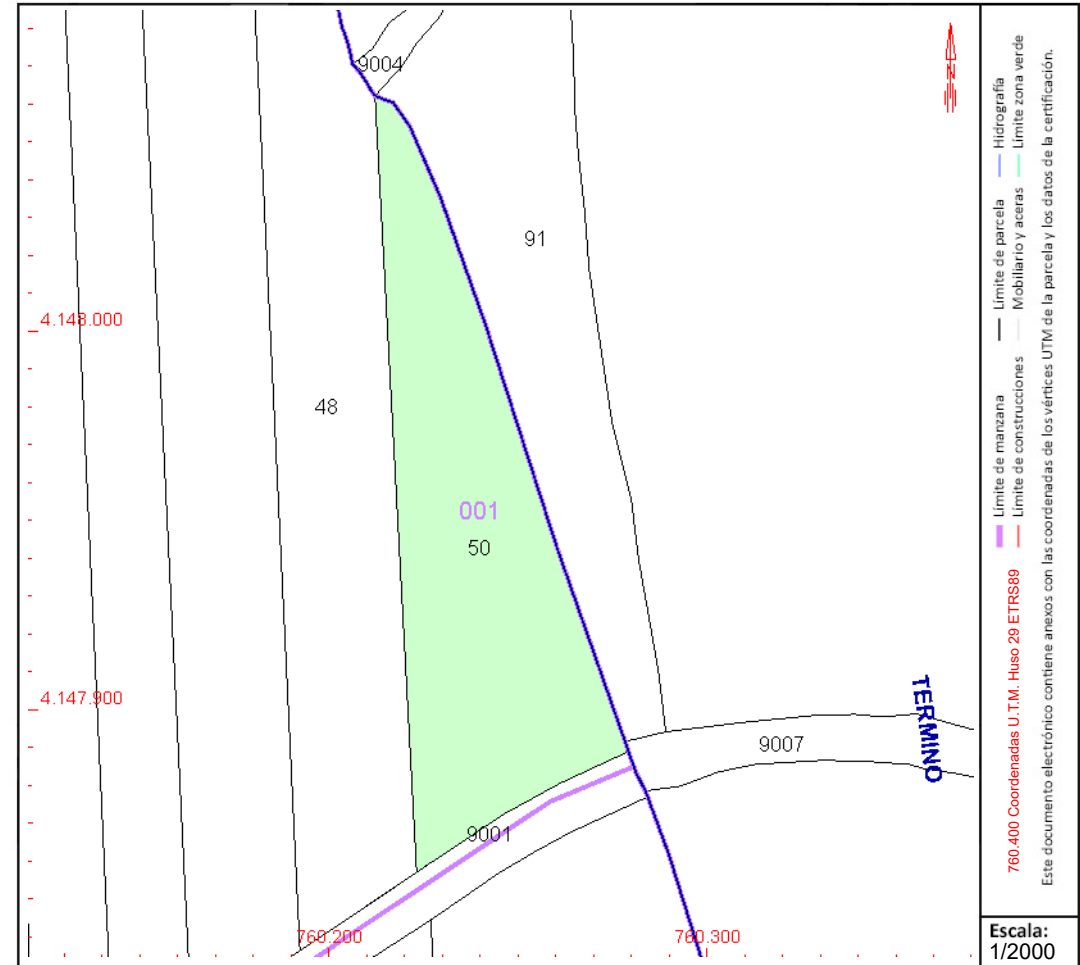
| Subparcela | Cultivo/aprovechamiento | Intensidad Productiva | Superficie m ² |
|------------|--------------------------|-----------------------|---------------------------|
| 0 | C- Labor o Labradío seco | 02 | 6.485 |

PARCELA

Superficie gráfica: 6.485 m²

Participación del inmueble: 100,00 %

Tipo:



Este documento no es una certificación catastral, pero sus datos pueden ser verificados a través del "Acceso a datos catastrales no protegidos de la SEC"



GOBIERNO DE ESPAÑA

MINISTERIO DE HACIENDA Y FUNCIÓN PÚBLICA

SECRETARÍA DE ESTADO DE HACIENDA

DIRECCIÓN GENERAL DEL CATASTRO

CONSULTA DESCRIPTIVA Y GRÁFICA DE DATOS CATASTRALES DE BIEN INMUEBLE

Referencia catastral: 41096A002000690000GY

DATOS DESCRIPTIVOS DEL INMUEBLE

Localización:

Polígono 2 Parcela 69
CIEN FANEGAS. VALENCINA DE LA CONCEPCION [SEVILLA]

Clase: RÚSTICO

Uso principal: Agrario

Superficie construida:

Año construcción:

Cultivo

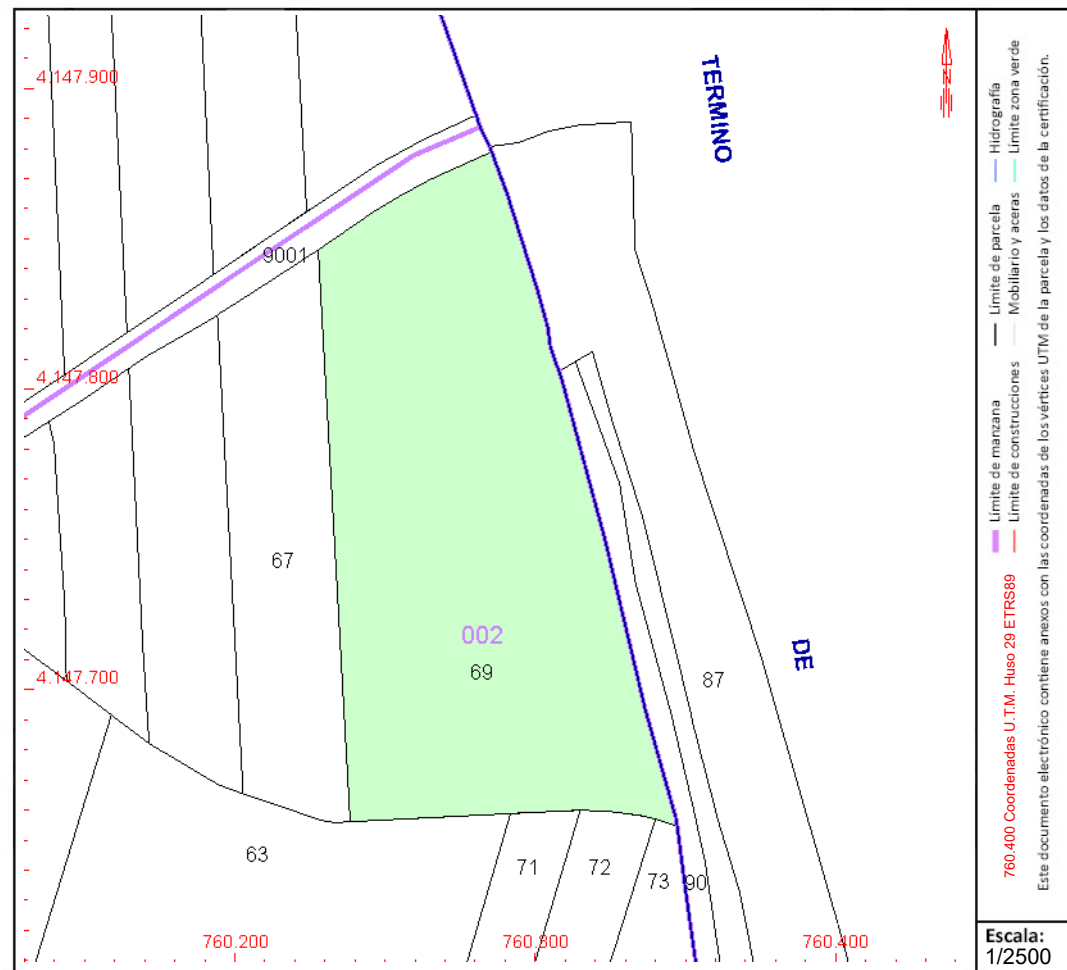
| Subparcela | Cultivo/aprovechamiento | Intensidad Productiva | Superficie m² |
|------------|--------------------------|-----------------------|---------------|
| 0 | C- Labor o Labradío seco | 02 | 17.675 |
| | | | |
| | | | |
| | | | |
| | | | |
| | | | |
| | | | |
| | | | |
| | | | |
| | | | |
| | | | |
| | | | |
| | | | |
| | | | |
| | | | |
| | | | |
| | | | |
| | | | |
| | | | |
| | | | |
| | | | |
| | | | |

PARCELA

Superficie gráfica: 17.675 m2

Participación del inmueble: 100,00 %

Tipo:



Este documento no es una certificación catastral, pero sus datos pueden ser verificados a través del "Acceso a datos catastrales no protegidos de la SEC"



GOBIERNO DE ESPAÑA

MINISTERIO DE HACIENDA Y FUNCIÓN PÚBLICA

SECRETARÍA DE ESTADO DE HACIENDA

DIRECCIÓN GENERAL DEL CATASTRO

CONSULTA DESCRIPTIVA Y GRÁFICA DE DATOS CATASTRALES DE BIEN INMUEBLE

Referencia catastral: 41096A002000720000GY

DATOS DESCRIPTIVOS DEL INMUEBLE

Localización:

Polígono 2 Parcela 72

CIEN FANE GAS. VALENCINA DE LA CONCEPCION [SEVILLA]

Clase: RÚSTICO

Uso principal: Agrario

Superficie construida:

Año construcción:

Cultivo

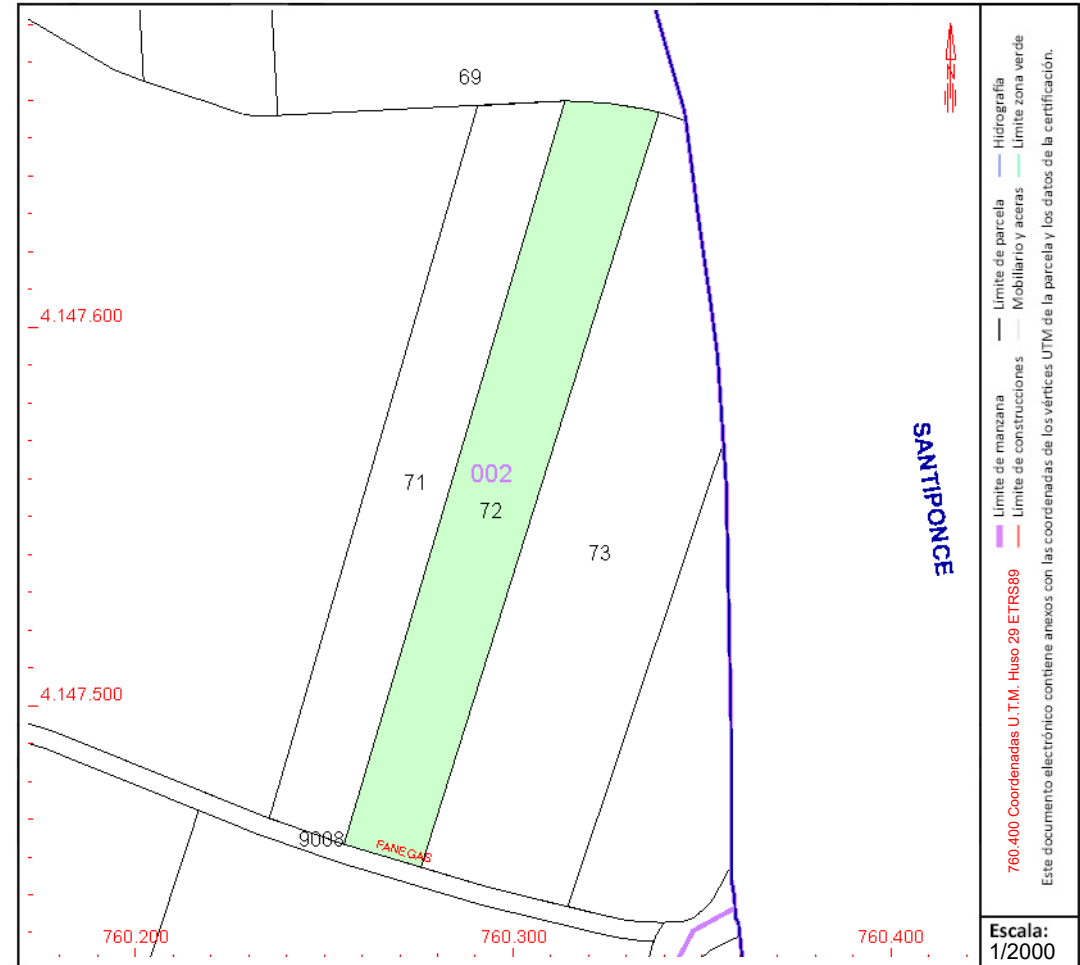
| Subparcela | Cultivo/aprovechamiento | Intensidad Productiva | Superficie m ² |
|------------|--------------------------|-----------------------|---------------------------|
| 0 | C- Labor o Labradío seco | 02 | 4.756 |

PARCELA

Superficie gráfica: 4.756 m²

Participación del inmueble: 100,00 %

Tipo:



Este documento no es una certificación catastral, pero sus datos pueden ser verificados a través del "Acceso a datos catastrales no protegidos de la SEC"



CONSULTA DESCRIPTIVA Y GRÁFICA DE DATOS CATASTRALES DE BIEN INMUEBLE

Referencia catastral: 41096A002000730000GG

DATOS DESCRIPTIVOS DEL INMUEBLE

Localización:

Polígono 2 Parcela 73
CIEN FANE GAS. VALENCINA DE LA CONCEPCION [SEVILLA]

Clase: RÚSTICO

Uso principal: Agrario

Superficie construida:

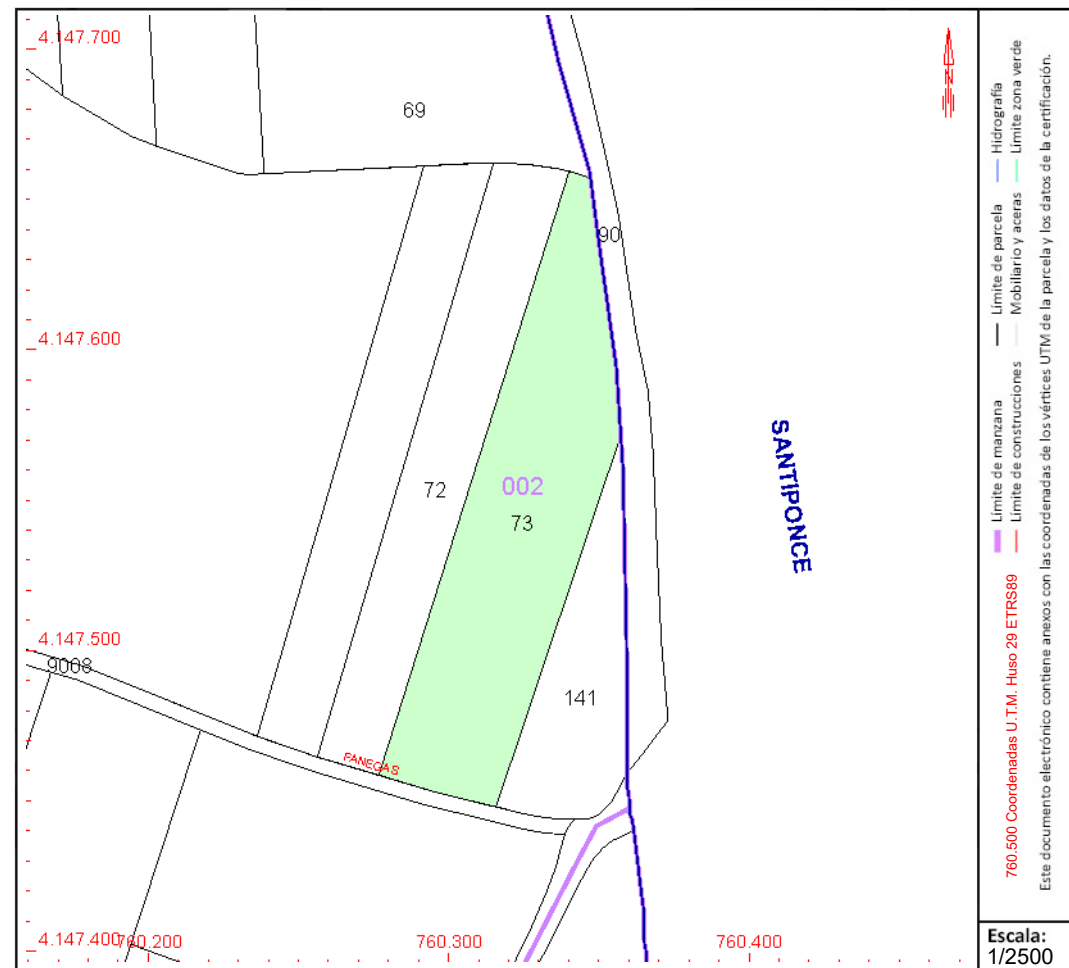
Año construcción:

Cultivo

| Subparcela | Cultivo/aprovechamiento | Intensidad Productiva | Superficie m² |
|------------|--------------------------|-----------------------|---------------|
| 0 | C- Labor o Labradío seco | 02 | 7.372 |
| | | | |
| | | | |
| | | | |
| | | | |
| | | | |
| | | | |
| | | | |
| | | | |
| | | | |
| | | | |
| | | | |
| | | | |
| | | | |
| | | | |
| | | | |
| | | | |
| | | | |
| | | | |
| | | | |
| | | | |

PARCELA

Superficie gráfica: 7.372 m2
Participación del inmueble: 100,00 %
Tipo:



Este documento no es una certificación catastral, pero sus datos pueden ser verificados a través del "Acceso a datos catastrales no protegidos de la SEC"



CONSULTA DESCRIPTIVA Y GRÁFICA DE DATOS CATASTRALES DE BIEN INMUEBLE

Referencia catastral: 41096A002001410000GL

DATOS DESCRIPTIVOS DEL INMUEBLE

Localización:

Polígono 2 Parcela 141

CIEN FANEGAS. VALENCINA DE LA CONCEPCION [SEVILLA]

Clase: RÚSTICO

Uso principal: Agrario

Superficie construida:

Año construcción:

Cultivo

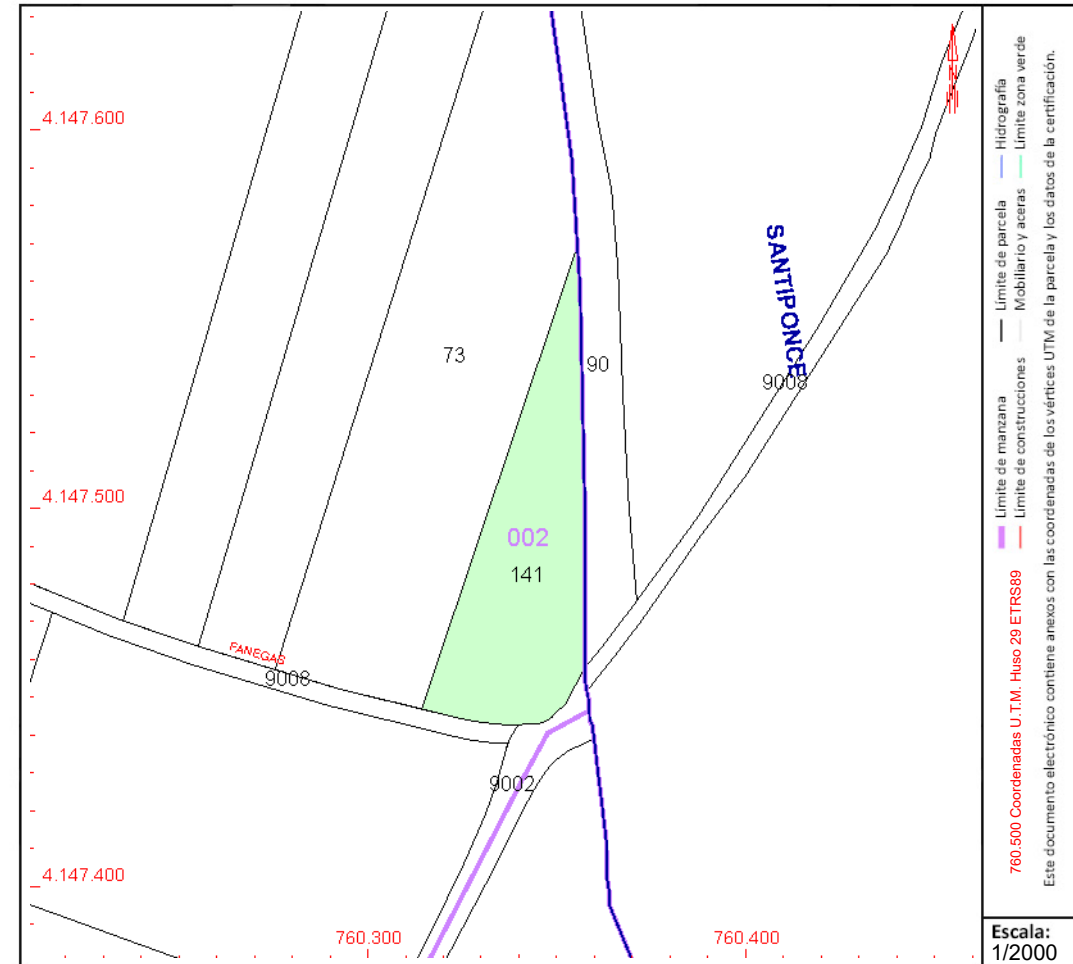
| Subparcela | Cultivo/aprovechamiento | Intensidad Productiva | Superficie m ² |
|------------|--------------------------|-----------------------|---------------------------|
| 0 | C- Labor o Labradío seco | 02 | 2.779 |

PARCELA

Superficie gráfica: 2.779 m²

Participación del inmueble: 100,00 %

Tipo:



Este documento no es una certificación catastral, pero sus datos pueden ser verificados a través del "Acceso a datos catastrales no protegidos de la SEC"



GOBIERNO
DE ESPAÑA

MINISTERIO
DE HACIENDA
Y FUNCIÓN PÚBLICA

SECRETARÍA DE ESTADO
DE HACIENDA

DIRECCIÓN GENERAL
DEL CATASTRO

CONSULTA DESCRIPTIVA Y GRÁFICA DE DATOS CATASTRALES DE BIEN INMUEBLE

Referencia catastral: 41096A002090020000GQ

DATOS DESCRIPTIVOS DEL INMUEBLE

Localización:

Polígono 2 Parcela 9002
CM VALDEHIGUERAS. VALENCINA DE LA CONCEPCION [SEVILLA]

Clase: RÚSTICO

Uso principal: Agrario

Superficie construida:

Año construcción:

Cultivo

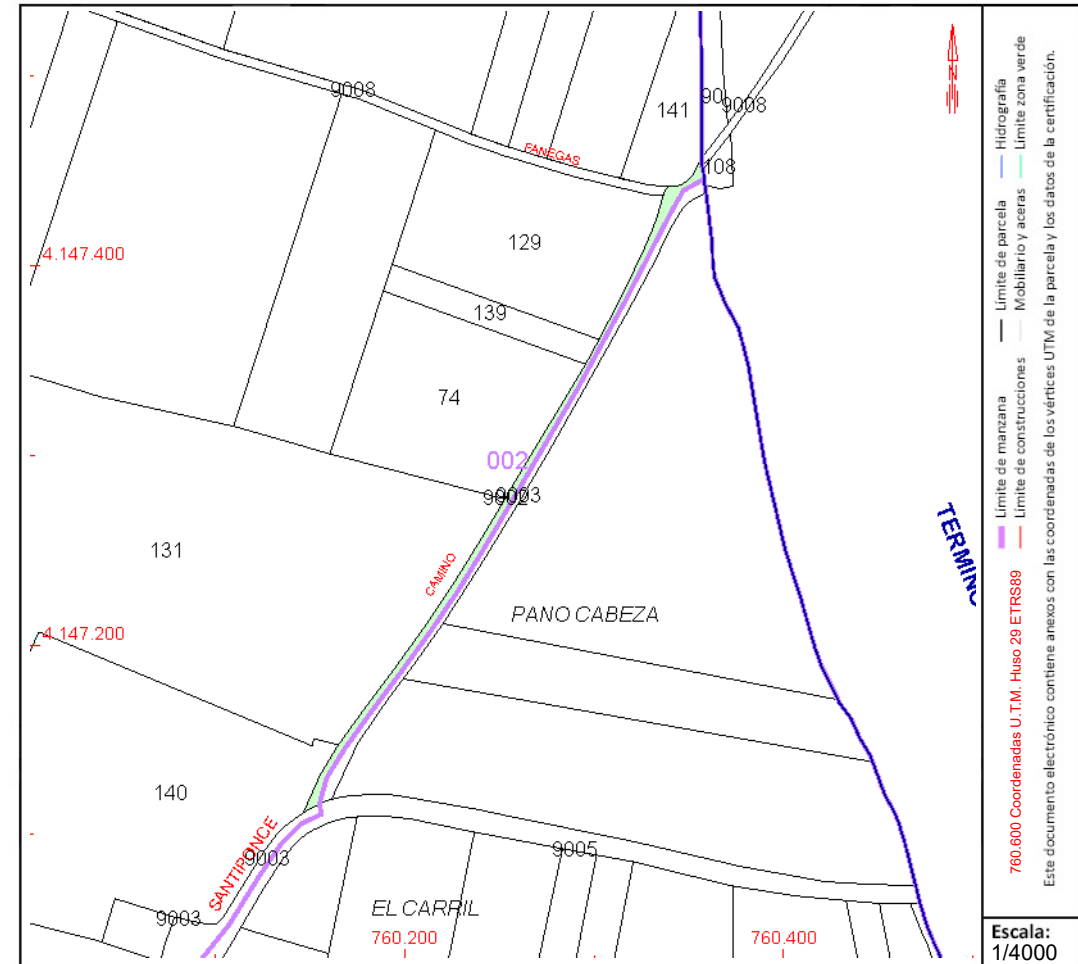
| Subparcela | Cultivo/aprovechamiento | Intensidad Productiva | Superficie m ² |
|------------|---|-----------------------|---------------------------|
| 0 | VT Vía de comunicación de dominio público | 00 | 1.554 |

PARCELA

Superficie gráfica: 1.553 m²

Participación del inmueble: 100,00 %

Tipo:



Este documento no es una certificación catastral, pero sus datos pueden ser verificados a través del "Acceso a datos catastrales no protegidos de la SEC"



CONSULTA DESCRIPTIVA Y GRÁFICA DE DATOS CATASTRALES DE BIEN INMUEBLE

Referencia catastral: 41096A003090030000GW

DATOS DESCRIPTIVOS DEL INMUEBLE

Localización:

Polígono 3 Parcela 9003
CM VALDEHIGUERAS. VALENCINA DE LA CONCEPCION [SEVILLA]

Clase: RÚSTICO

Uso principal: Agrario

Superficie construida:

Año construcción:

Cultivo

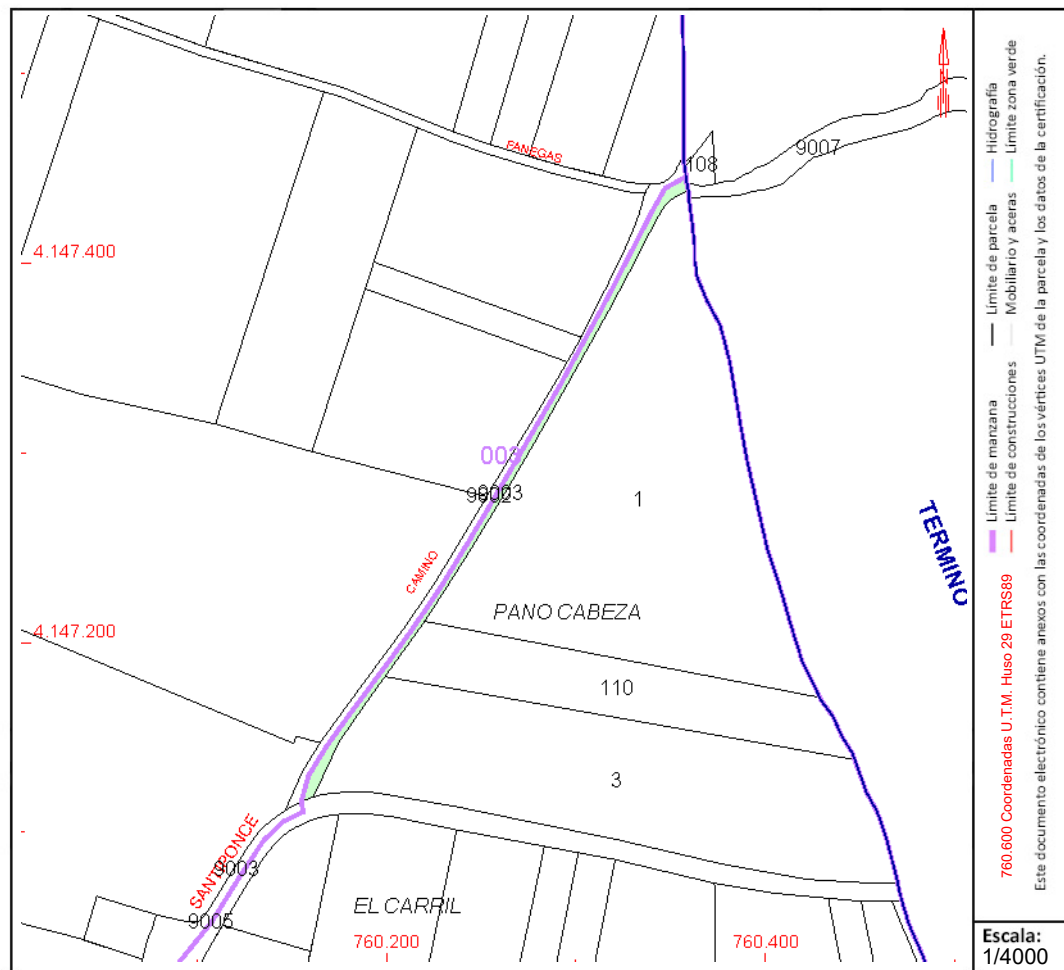
| Subparcela | Cultivo/aprovechamiento | Intensidad Productiva | Superficie m ² |
|------------|---|-----------------------|---------------------------|
| 0 | VT Vía de comunicación de dominio público | 00 | 1.439 |
| | | | |
| | | | |
| | | | |
| | | | |
| | | | |
| | | | |
| | | | |
| | | | |
| | | | |
| | | | |
| | | | |
| | | | |
| | | | |
| | | | |
| | | | |
| | | | |
| | | | |
| | | | |
| | | | |
| | | | |
| | | | |

PARCELA

Superficie gráfica: 1.439 m²

Participación del inmueble: 100,00 %

Tipo:



Este documento no es una certificación catastral, pero sus datos pueden ser verificados a través del "Acceso a datos catastrales no protegidos de la SEC"



CONSULTA DESCRIPTIVA Y GRÁFICA DE DATOS CATASTRALES DE BIEN INMUEBLE

Referencia catastral: 41096A003000010000GI

DATOS DESCRIPTIVOS DEL INMUEBLE

Localización:

Polígono 3 Parcela 1

PAÑO CABEZA. VALENCINA DE LA CONCEPCION [SEVILLA]

Clase: RÚSTICO

Uso principal: Agrario

Superficie construida:

Año construcción:

Cultivo

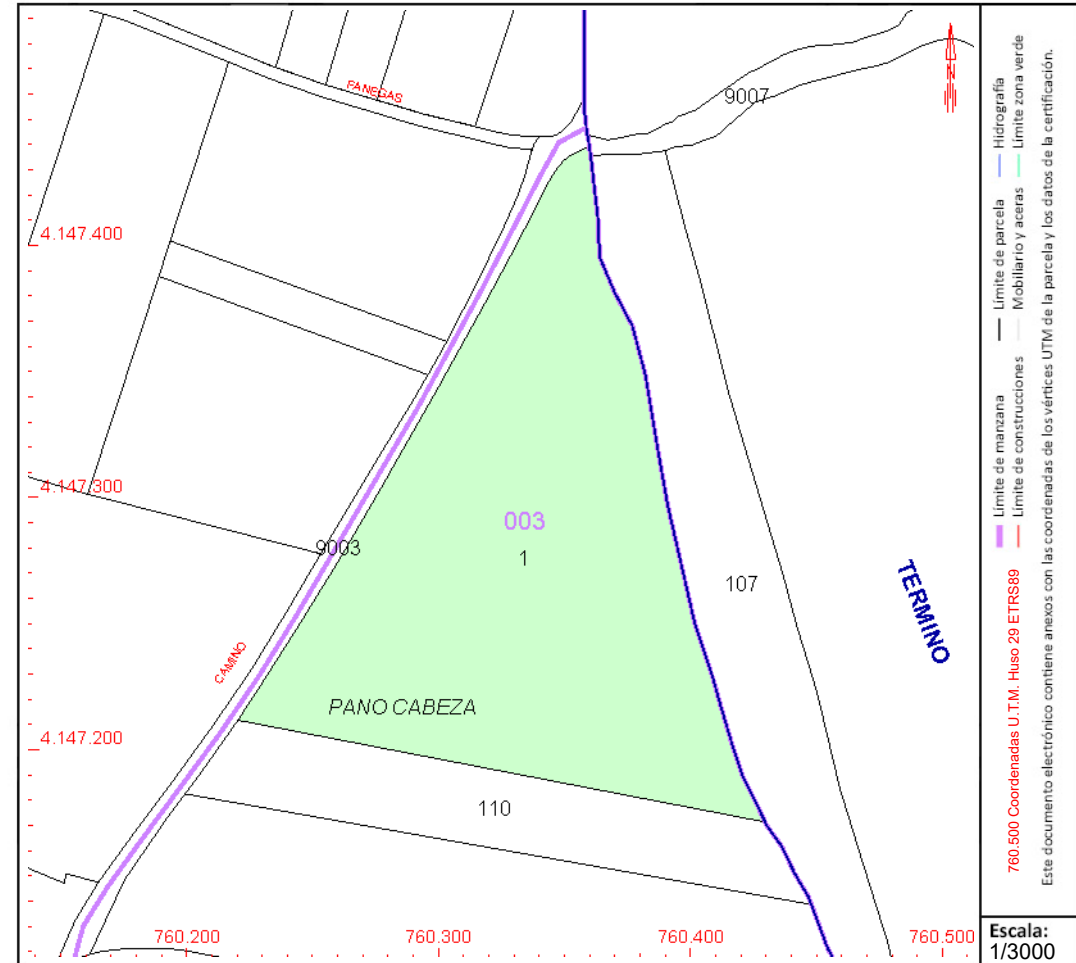
| Subparcela | Cultivo/aprovechamiento | Intensidad Productiva | Superficie m ² |
|------------|--------------------------|-----------------------|---------------------------|
| 0 | C- Labor o Labradío seco | 02 | 25.723 |

PARCELA

Superficie gráfica: 25.723 m²

Participación del inmueble: 100,00 %

Tipo:



Este documento no es una certificación catastral, pero sus datos pueden ser verificados a través del "Acceso a datos catastrales no protegidos de la SEC"



GOBIERNO DE ESPAÑA

MINISTERIO DE HACIENDA Y FUNCIÓN PÚBLICA

SECRETARÍA DE ESTADO DE HACIENDA

DIRECCIÓN GENERAL DEL CATASTRO

CONSULTA DESCRIPTIVA Y GRÁFICA DE DATOS CATASTRALES DE BIEN INMUEBLE

Referencia catastral: 41096A003002600000GJ

DATOS DESCRIPTIVOS DEL INMUEBLE

Localización:

Polígono 3 Parcela 260

HAZA CORTIJO. VALENCINA DE LA CONCEPCION [SEVILLA]

Clase: RÚSTICO

Uso principal: Agrario

Superficie construida:

Año construcción:

Cultivo

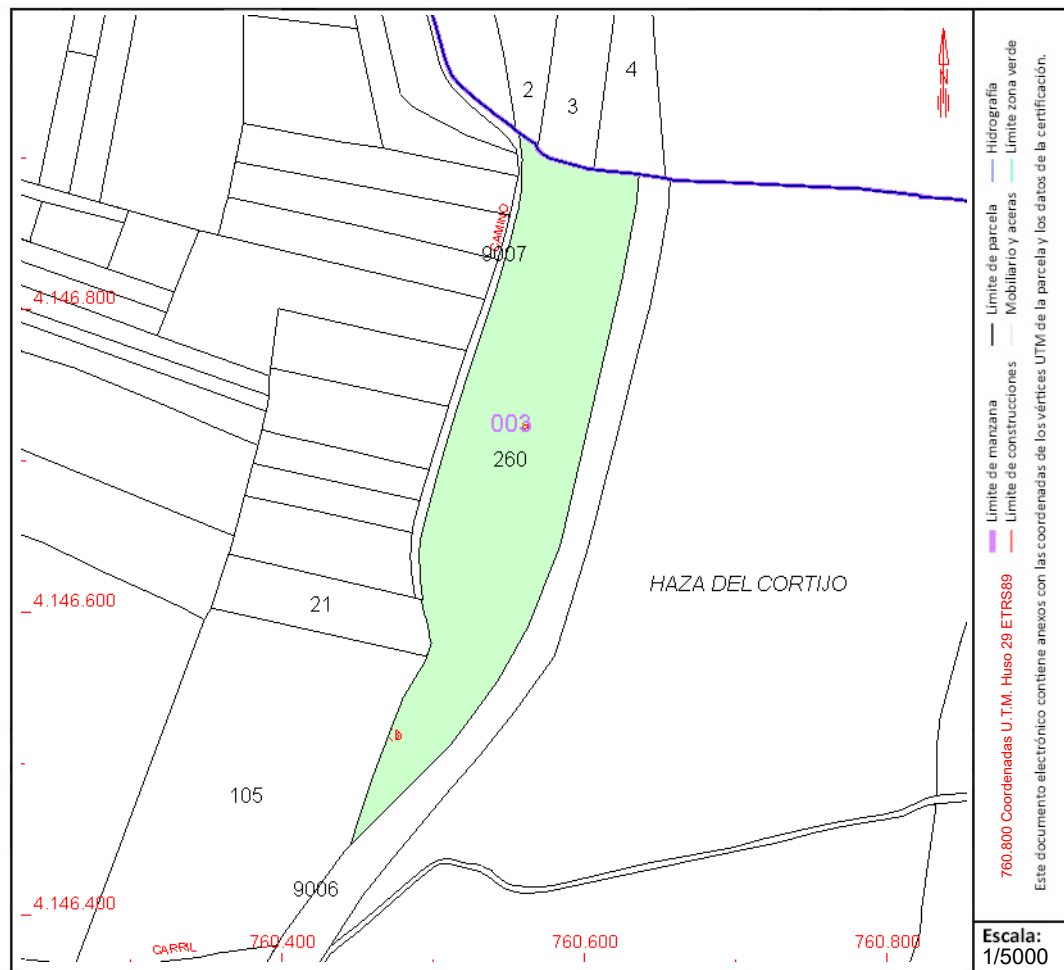
| Subparcela | Cultivo/aprovechamiento | Intensidad Productiva | Superficie m ² |
|------------|--------------------------|-----------------------|---------------------------|
| a | C- Labor o Labradío seco | 02 | 31.599 |
| b | I- Improductivo | 00 | 38 |

PARCELA

Superficie gráfica: 31.637 m²

Participación del inmueble: 100,00 %

Tipo:



Este documento no es una certificación catastral, pero sus datos pueden ser verificados a través del "Acceso a datos catastrales no protegidos de la SEC"



CONSULTA DESCRIPTIVA Y GRÁFICA DE DATOS CATASTRALES DE BIEN INMUEBLE

Referencia catastral: 41096A003090060000GY

DATOS DESCRIPTIVOS DEL INMUEBLE

Localización:

Polígono 3 Parcela 9006
FFCC HUELVA SEVILLA. VALENCINA DE LA CONCEPCION [SEVILLA]

Clase: RÚSTICO

Uso principal: Agrario

Superficie construida:

Año construcción:

Cultivo

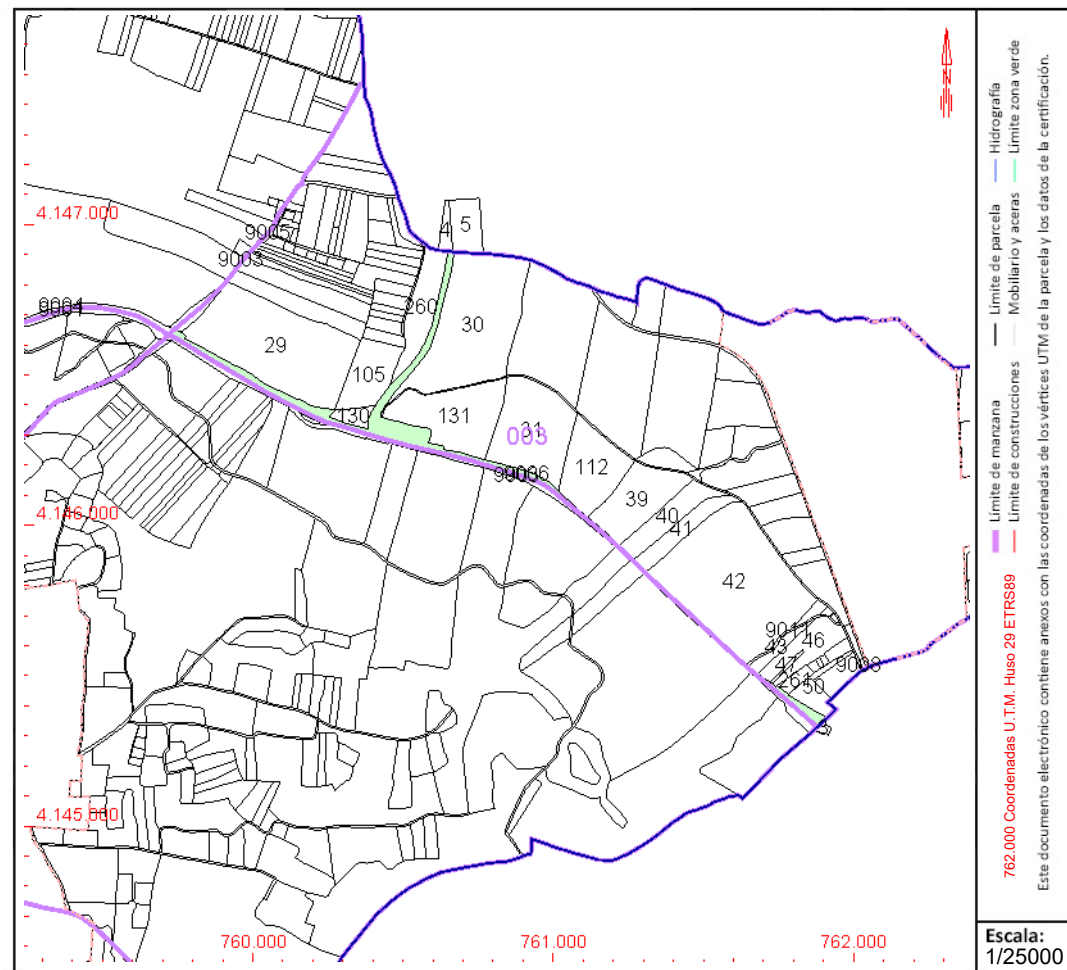
| Subparcela | Cultivo/aprovechamiento | Intensidad Productiva | Superficie m ² |
|------------|-------------------------|-----------------------|---------------------------|
| 0 | FF Vía férrea | 00 | 64.551 |
| | | | |
| | | | |
| | | | |
| | | | |
| | | | |
| | | | |
| | | | |
| | | | |
| | | | |
| | | | |
| | | | |
| | | | |
| | | | |
| | | | |
| | | | |
| | | | |
| | | | |
| | | | |

PARCELA

Superficie gráfica: 64.551 m2

Participación del inmueble: 100,00 %

Tipo:



Este documento no es una certificación catastral, pero sus datos pueden ser verificados a través del "Acceso a datos catastrales no protegidos de la SEC"



GOBIERNO DE ESPAÑA

MINISTERIO DE HACIENDA Y FUNCIÓN PÚBLICA

SECRETARÍA DE ESTADO DE HACIENDA

DIRECCIÓN GENERAL DEL CATASTRO

CONSULTA DESCRIPTIVA Y GRÁFICA DE DATOS CATASTRALES DE BIEN INMUEBLE

Referencia catastral: 41096A003000300000GR

DATOS DESCRIPTIVOS DEL INMUEBLE

Localización:

Polígono 3 Parcela 30

HAZA CORTIJO. VALENCINA DE LA CONCEPCION [SEVILLA]

Clase: RÚSTICO

Uso principal: Agrario

Superficie construida:

Año construcción:

Cultivo

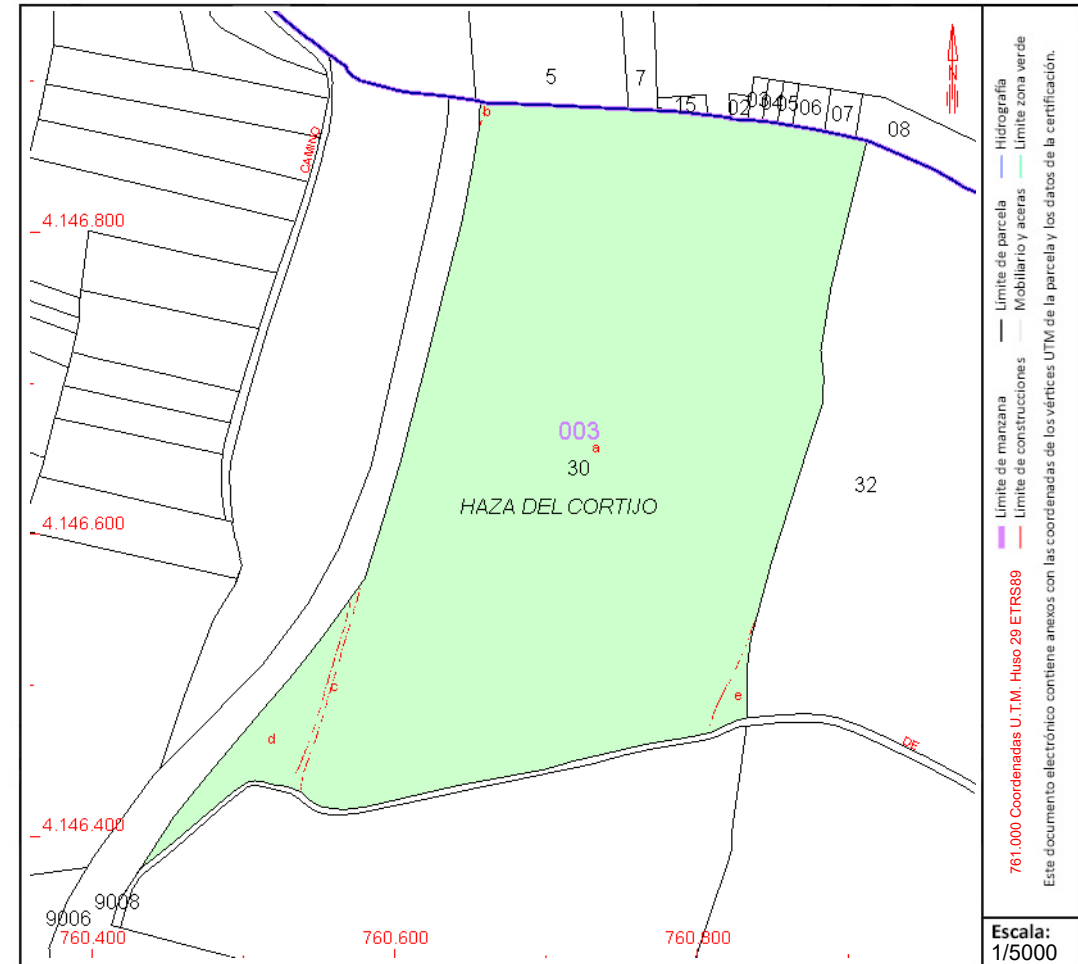
| Subparcela | Cultivo/aprovechamiento | Intensidad Productiva | Superficie m ² |
|------------|--------------------------|-----------------------|---------------------------|
| a | C- Labor o Labradío seco | 03 | 113.972 |
| b | I- Improductivo | 00 | 34 |
| c | I- Improductivo | 00 | 526 |
| d | C- Labor o Labradío seco | 02 | 4.613 |
| e | E- Pastos | 00 | 718 |

PARCELA

Superficie gráfica: 119.752 m²

Participación del inmueble: 100,00 %

Tipo:



Este documento no es una certificación catastral, pero sus datos pueden ser verificados a través del "Acceso a datos catastrales no protegidos de la SEC"



CONSULTA DESCRIPTIVA Y GRÁFICA DE DATOS CATASTRALES DE BIEN INMUEBLE

Referencia catastral: 41096A003000320000GX

DATOS DESCRIPTIVOS DEL INMUEBLE

Localización:

Polígono 3 Parcela 32
EL INFIERNO. VALENCINA DE LA CONCEPCION [SEVILLA]

Clase: RÚSTICO

Uso principal: Agrario

Superficie construida:

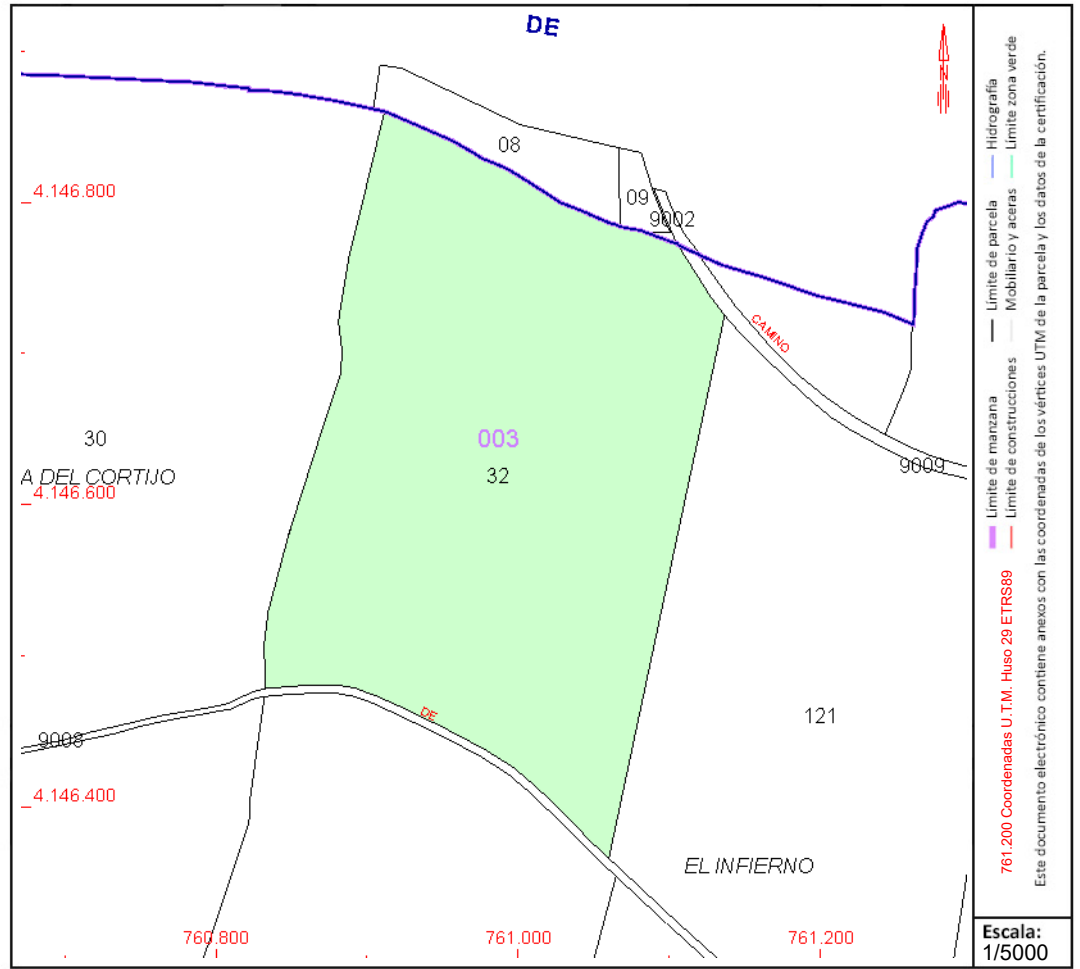
Año construcción:

Cultivo

| Subparcela | Cultivo/aprovechamiento | Intensidad Productiva | Superficie m ² |
|------------|--------------------------|-----------------------|---------------------------|
| 0 | C- Labor o Labradío seco | 02 | 91.231 |
| | | | |
| | | | |
| | | | |
| | | | |
| | | | |
| | | | |
| | | | |
| | | | |
| | | | |
| | | | |
| | | | |
| | | | |
| | | | |
| | | | |
| | | | |
| | | | |
| | | | |
| | | | |
| | | | |
| | | | |
| | | | |

PARCELA

Superficie gráfica: 91.263 m²
Participación del inmueble: 100,00 %
Tipo:



Este documento no es una certificación catastral, pero sus datos pueden ser verificados a través del "Acceso a datos catastrales no protegidos de la SEC"



GOBIERNO DE ESPAÑA

MINISTERIO DE HACIENDA Y FUNCIÓN PÚBLICA

SECRETARÍA DE ESTADO DE HACIENDA

DIRECCIÓN GENERAL DEL CATASTRO

CONSULTA DESCRIPTIVA Y GRÁFICA DE DATOS CATASTRALES DE BIEN INMUEBLE

Referencia catastral: 41096A003090090000GP

DATOS DESCRIPTIVOS DEL INMUEBLE

Localización:

Polígono 3 Parcela 9009

CM ANTIGUO FFCC. VALENCINA DE LA CONCEPCION [SEVILLA]

Clase: RÚSTICO

Uso principal: Agrario

Superficie construida:

Año construcción:

Cultivo

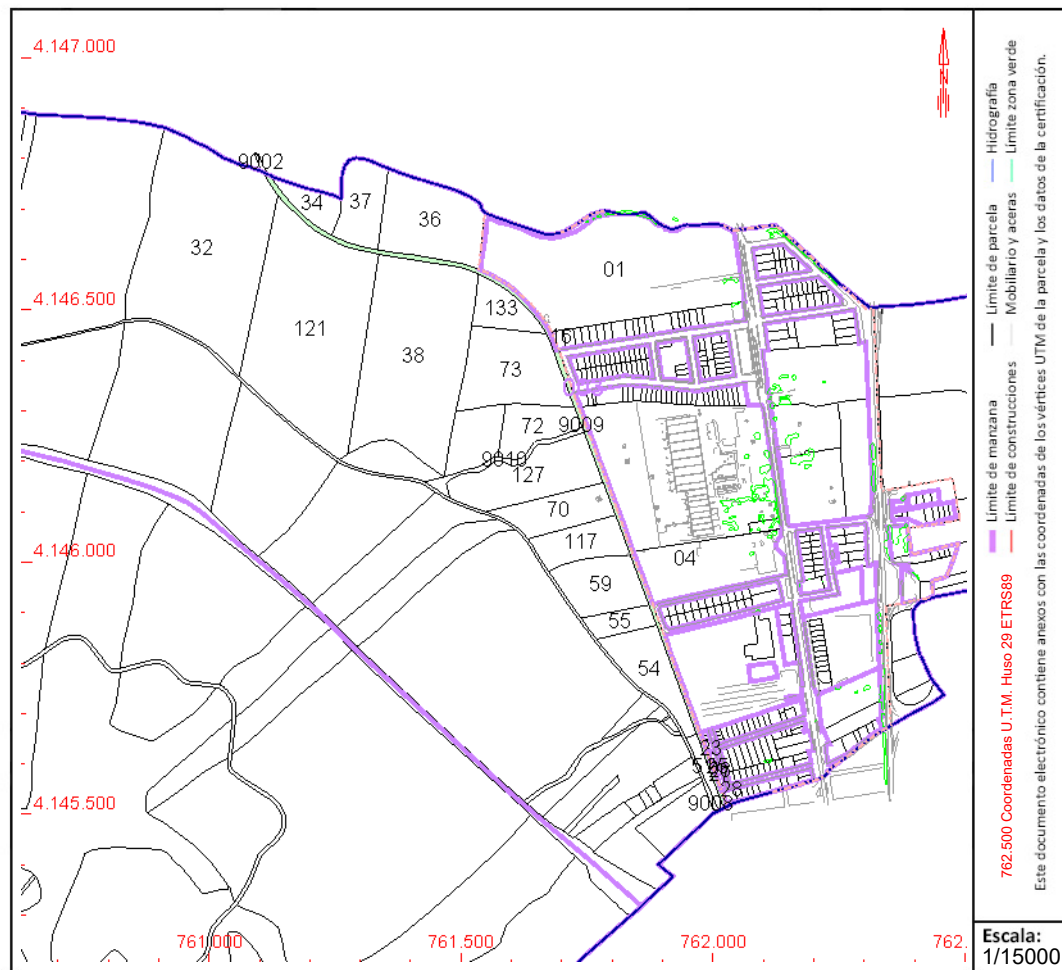
| Subparcela | Cultivo/aprovechamiento | Intensidad Productiva | Superficie m ² |
|------------|---|-----------------------|---------------------------|
| 0 | VT Vía de comunicación de dominio público | 00 | 12.621 |

PARCELA

Superficie gráfica: 12.621 m2

Participación del inmueble: 100,00 %

Tipo:



Este documento no es una certificación catastral, pero sus datos pueden ser verificados a través del "Acceso a datos catastrales no protegidos de la SEC"



CONSULTA DESCRIPTIVA Y GRÁFICA DE DATOS CATASTRALES DE BIEN INMUEBLE

Referencia catastral: 2366002QB6426N0001IK

DATOS DESCRIPTIVOS DEL INMUEBLE

Localización:

AV DOLMENES DE VALENCINA 28[A]
41907 VALENCINA DE LA CONCEPCION [SEVILLA]

Clase: URBANO

Uso principal: Industrial

Superficie construida: 2.154 m2

Año construcción: 1980

Construcción

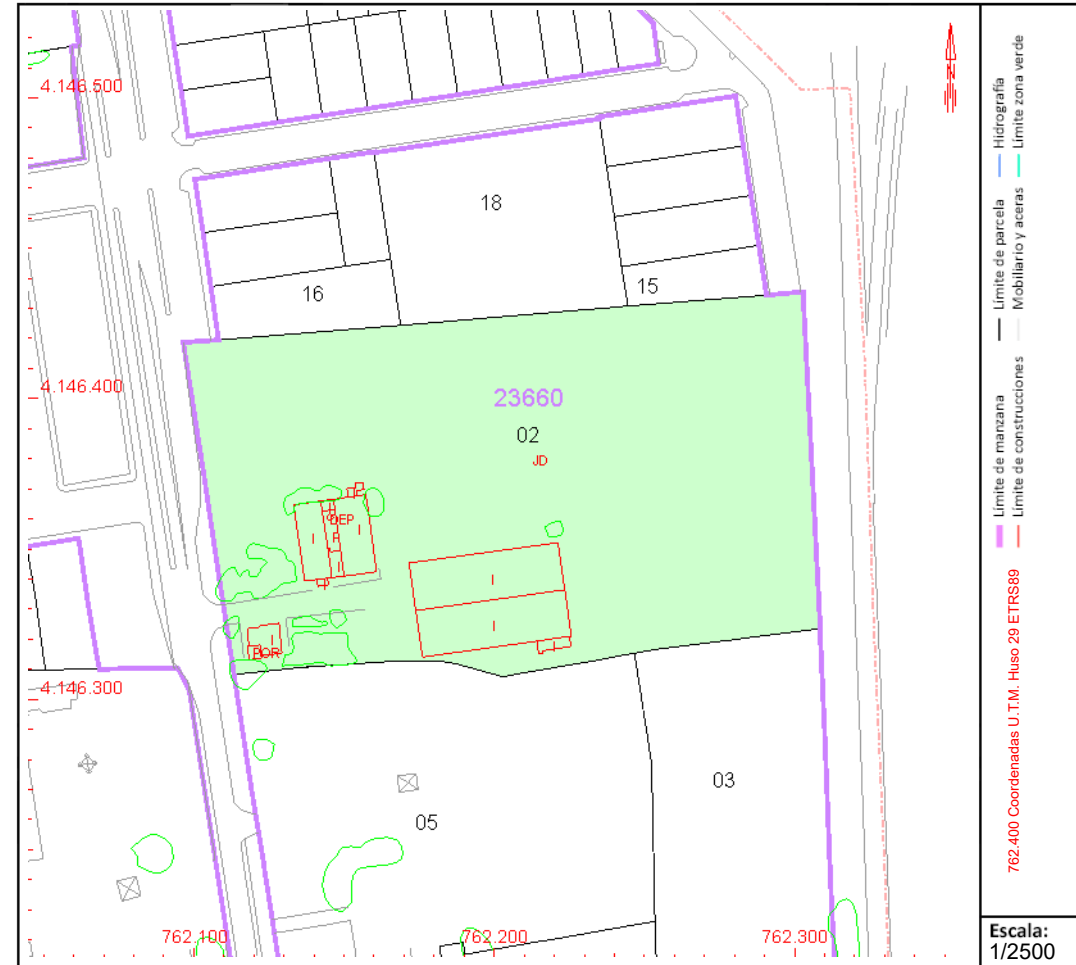
| Destino | Escalera / Planta / Puerta | Superficie m ² |
|------------|----------------------------|---------------------------|
| VIVIENDA | 1/BJ/01 | 248 |
| ALMACEN | 1/BJ/01 | 288 |
| OFICINA | 1/BJ/01 | 96 |
| INDUSTRIAL | 1/BJ/01 | 1.522 |
| | | |
| | | |
| | | |
| | | |
| | | |
| | | |
| | | |
| | | |
| | | |
| | | |
| | | |
| | | |
| | | |
| | | |
| | | |
| | | |
| | | |
| | | |
| | | |
| | | |

PARCELA

Superficie gráfica: 22.537 m2

Participación del inmueble: 100,00 %

Tipo: Parcela construida sin división horizontal



Este documento no es una certificación catastral, pero sus datos pueden ser verificados a través del "Acceso a datos catastrales no protegidos de la SEC"



GOBIERNO DE ESPAÑA

MINISTERIO DE HACIENDA Y FUNCIÓN PÚBLICA

SECRETARÍA DE ESTADO DE HACIENDA

DIRECCIÓN GENERAL DEL CATASTRO

CONSULTA DESCRIPTIVA Y GRÁFICA DE DATOS CATASTRALES DE BIEN INMUEBLE

Referencia catastral: 41096A003000980000GJ

DATOS DESCRIPTIVOS DEL INMUEBLE

Localización:

Polígono 3 Parcela 98
CUARTILLAS BAJAS. VALENCINA DE LA CONCEPCION [SEVILLA]

Clase: RÚSTICO

Uso principal: Agrario

Superficie construida:

Año construcción:

Cultivo

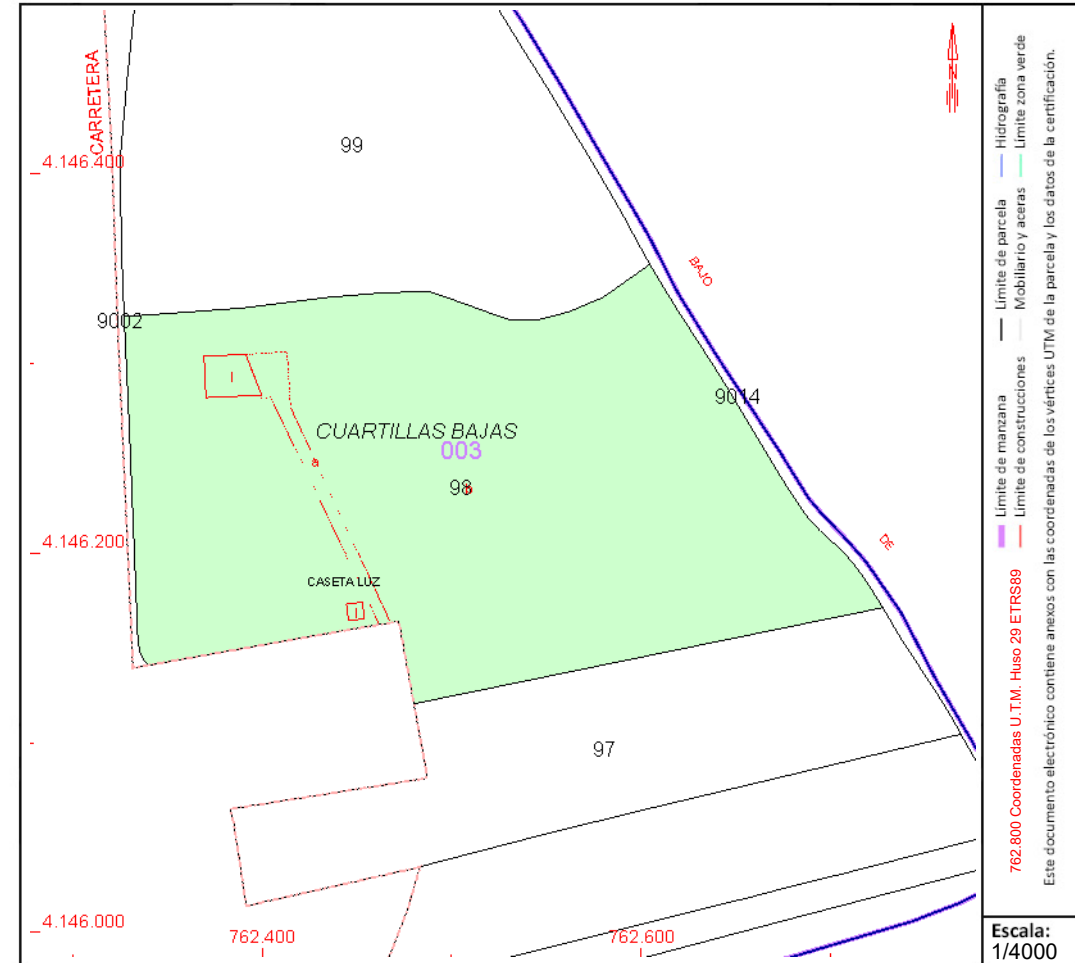
| Subparcela | Cultivo/aprovechamiento | Intensidad Productiva | Superficie m ² |
|------------|--------------------------|-----------------------|---------------------------|
| a | I- Improductivo | 00 | 1.284 |
| b | C- Labor o Labradío seco | 01 | 61.891 |

PARCELA

Superficie gráfica: 63.814 m²

Participación del inmueble: 100,00 %

Tipo: Parcela, a efectos catastrales, con inmuebles de distinta clase [urbano y rústico]



Este documento no es una certificación catastral, pero sus datos pueden ser verificados a través del "Acceso a datos catastrales no protegidos de la SEC"



GOBIERNO DE ESPAÑA

MINISTERIO DE HACIENDA Y FUNCIÓN PÚBLICA

SECRETARÍA DE ESTADO DE HACIENDA

DIRECCIÓN GENERAL DEL CATASTRO

CONSULTA DESCRIPTIVA Y GRÁFICA DE DATOS CATASTRALES DE BIEN INMUEBLE

Referencia catastral: 41096A003000970000GI

DATOS DESCRIPTIVOS DEL INMUEBLE

Localización:

Polígono 3 Parcela 97
CUARTILLAS BAJAS. VALENCINA DE LA CONCEPCION [SEVILLA]

Clase: RÚSTICO

Uso principal: Agrario

Superficie construida:

Año construcción:

Cultivo

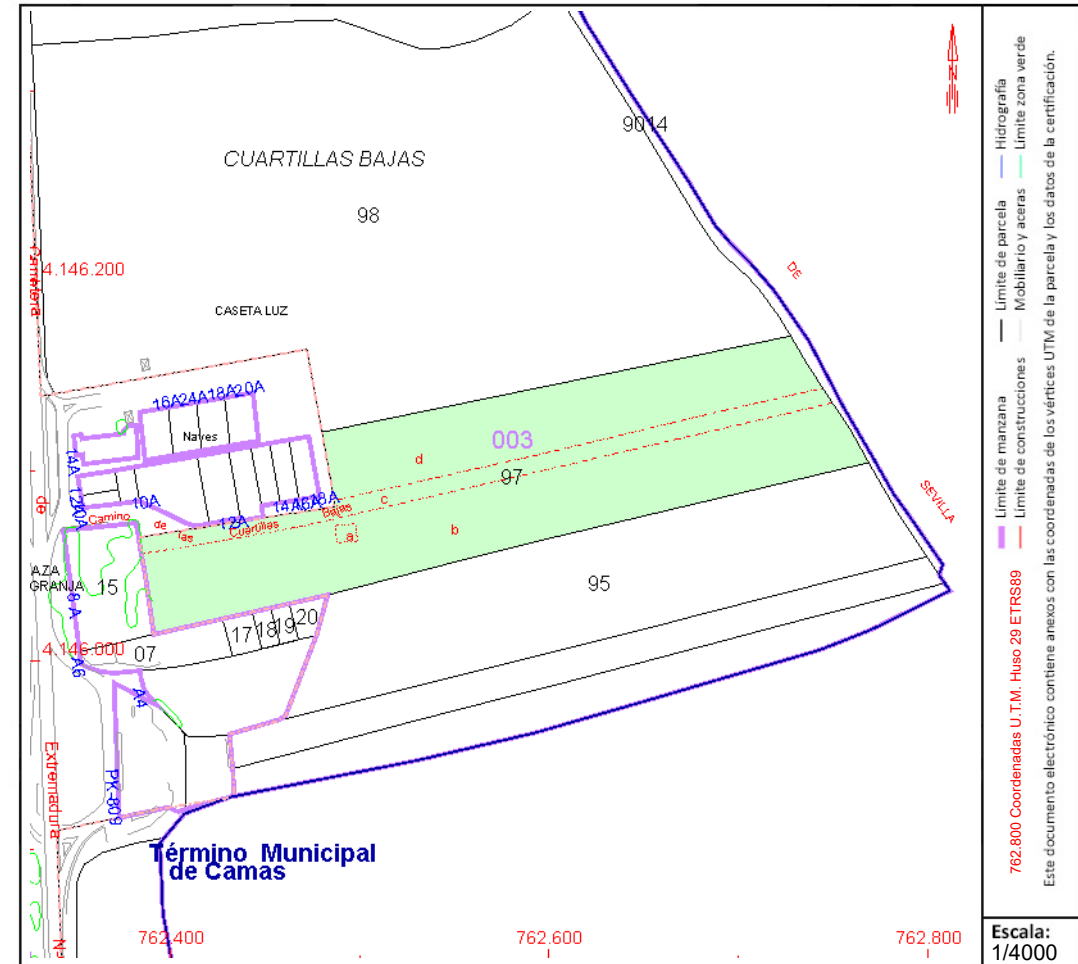
| Subparcela | Cultivo/aprovechamiento | Intensidad Productiva | Superficie m ² |
|------------|--------------------------|-----------------------|---------------------------|
| a | I- Improductivo | 00 | 102 |
| b | C- Labor o Labradío seco | 01 | 14.058 |
| c | I- Improductivo | 00 | 3.220 |
| d | C- Labor o Labradío seco | 01 | 8.751 |

PARCELA

Superficie gráfica: 26.131 m²

Participación del inmueble: 100,00 %

Tipo:



Este documento no es una certificación catastral, pero sus datos pueden ser verificados a través del "Acceso a datos catastrales no protegidos de la SEC"



CONSULTA DESCRIPTIVA Y GRÁFICA DE DATOS CATASTRALES DE BIEN INMUEBLE

Referencia catastral: 41021A003000010000YI

DATOS DESCRIPTIVOS DEL INMUEBLE

Localización:

Polígono 3 Parcela 1
CENIZO EL. CAMAS [SEVILLA]

Clase: RÚSTICO

Uso principal: Agrario

Superficie construida:

Año construcción:

Cultivo

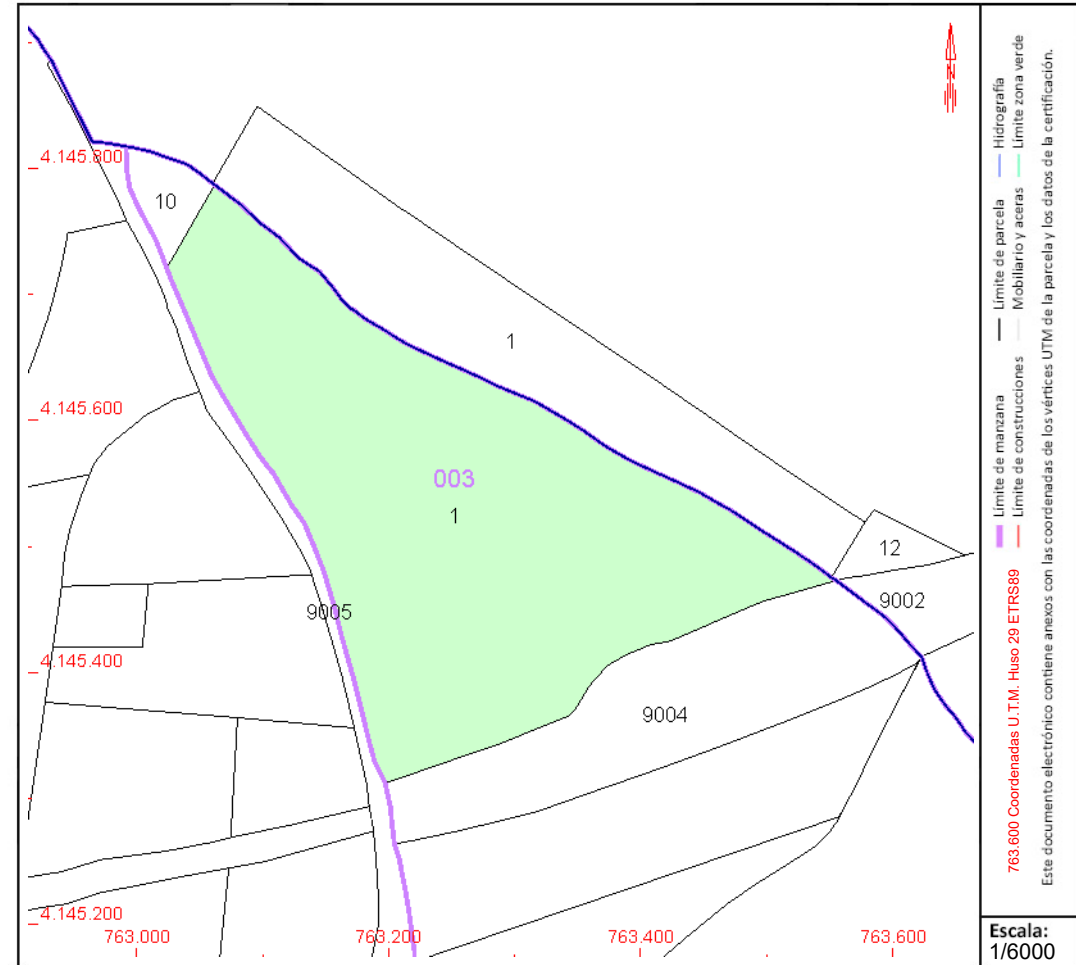
| Subparcela | Cultivo/aprovechamiento | Intensidad Productiva | Superficie m ² |
|------------|-----------------------------|-----------------------|---------------------------|
| 0 | CR Labor o labradío regadío | 00 | 99.177 |
| | | | |
| | | | |
| | | | |
| | | | |
| | | | |
| | | | |
| | | | |
| | | | |
| | | | |
| | | | |
| | | | |
| | | | |
| | | | |
| | | | |
| | | | |
| | | | |
| | | | |
| | | | |
| | | | |
| | | | |
| | | | |

PARCELA

Superficie gráfica: 99.177 m²

Participación del inmueble: 100,00 %

Tipo:



Este documento no es una certificación catastral, pero sus datos pueden ser verificados a través del "Acceso a datos catastrales no protegidos de la SEC"



GOBIERNO DE ESPAÑA

MINISTERIO DE HACIENDA Y FUNCIÓN PÚBLICA

SECRETARÍA DE ESTADO DE HACIENDA

DIRECCIÓN GENERAL DEL CATASTRO

CONSULTA DESCRIPTIVA Y GRÁFICA DE DATOS CATASTRALES DE BIEN INMUEBLE

Referencia catastral: 41021A003090040000YA

DATOS DESCRIPTIVOS DEL INMUEBLE

Localización:

Polígono 3 Parcela 9004
FERROCARRIL. CAMAS [SEVILLA]

Clase: RÚSTICO

Uso principal: Agrario

Superficie construida:

Año construcción:

Cultivo

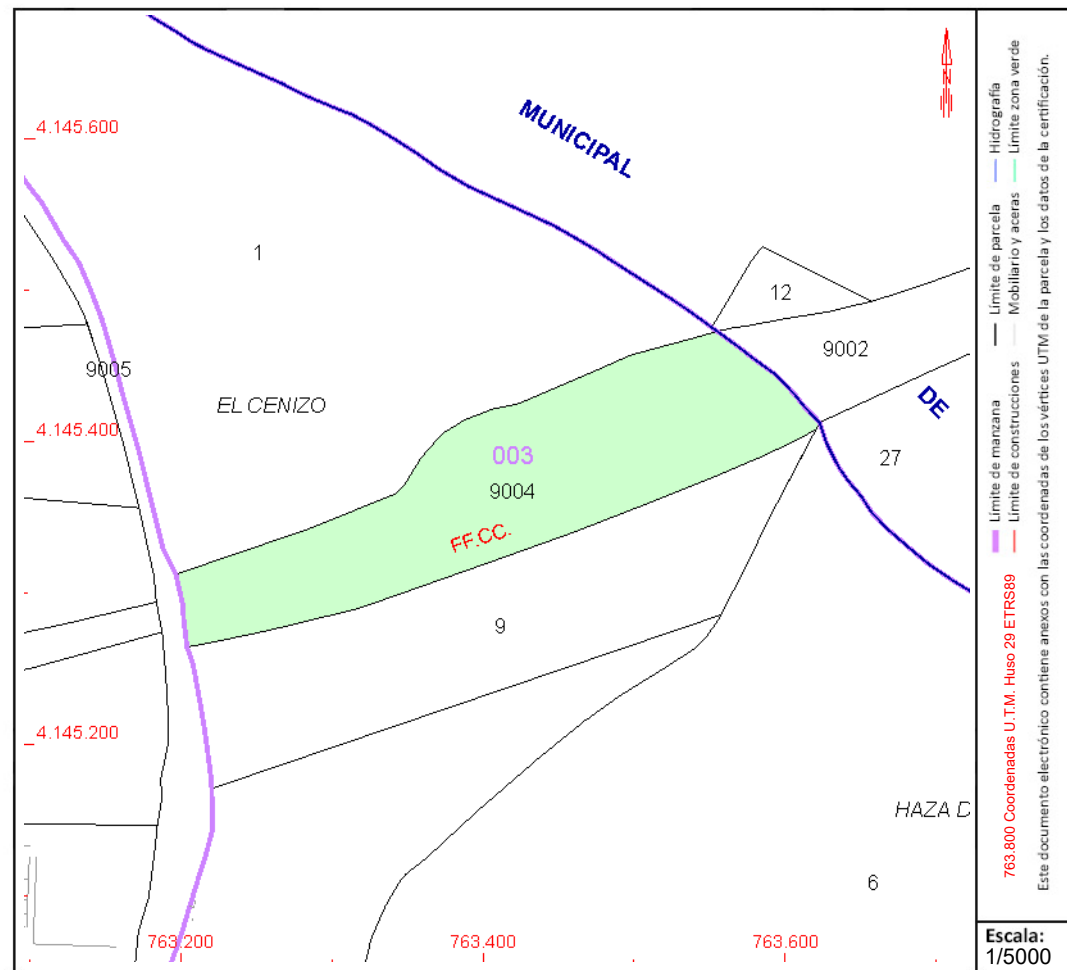
| Subparcela | Cultivo/aprovechamiento | Intensidad Productiva | Superficie m ² |
|------------|---|-----------------------|---------------------------|
| 0 | HG HIDROGRAFIA NATURAL [río,laguna,arroyo.] | 00 | 32.534 |

PARCELA

Superficie gráfica: 32.534 m²

Participación del inmueble: 100,00 %

Tipo:



Este documento no es una certificación catastral, pero sus datos pueden ser verificados a través del "Acceso a datos catastrales no protegidos de la SEC"



GOBIERNO DE ESPAÑA

MINISTERIO DE HACIENDA Y FUNCIÓN PÚBLICA

SECRETARÍA DE ESTADO DE HACIENDA

DIRECCIÓN GENERAL DEL CATASTRO

CONSULTA DESCRIPTIVA Y GRÁFICA DE DATOS CATASTRALES DE BIEN INMUEBLE

Referencia catastral: 41021A003000090000YA

DATOS DESCRIPTIVOS DEL INMUEBLE

Localización:

Polígono 3 Parcela 9
CENIZO EL. CAMAS [SEVILLA]

Clase: RÚSTICO

Uso principal: Agrario

Superficie construida:

Año construcción:

Cultivo

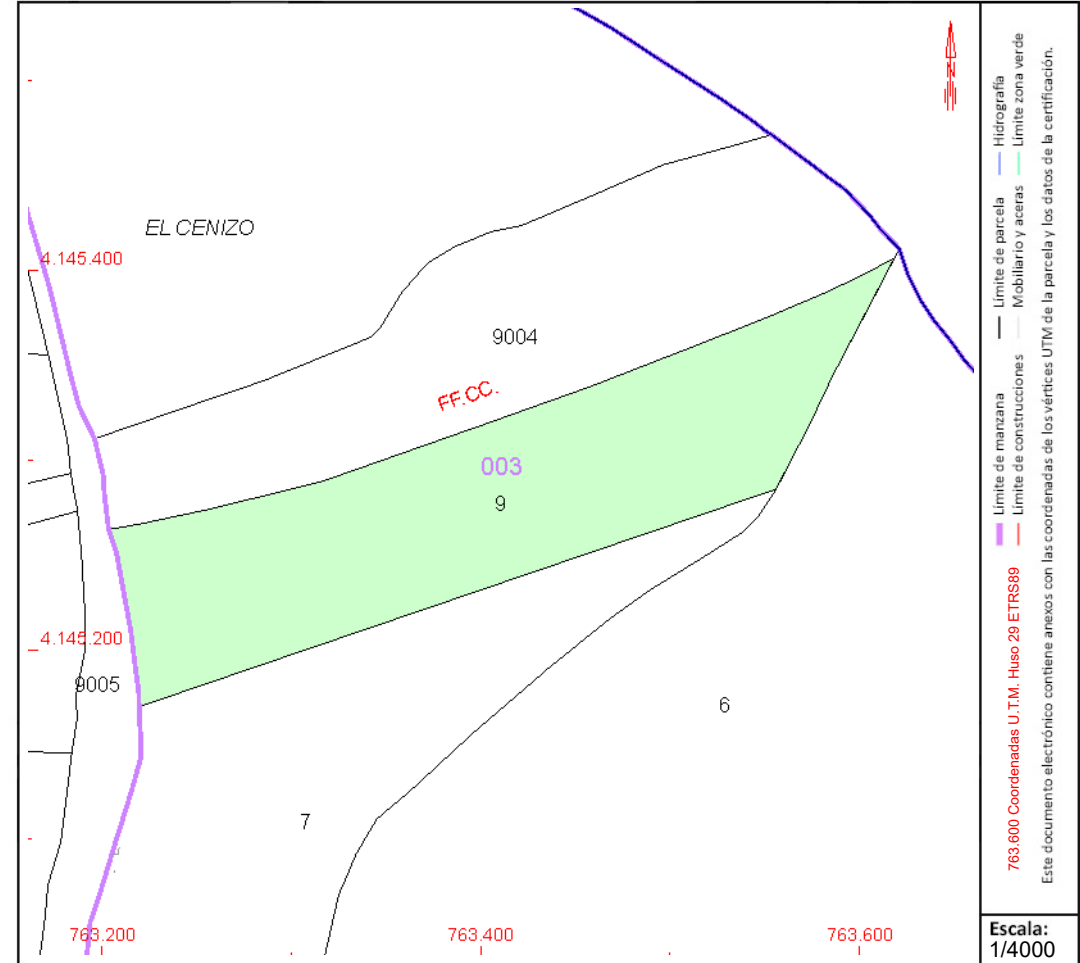
| Subparcela | Cultivo/aprovechamiento | Intensidad Productiva | Superficie m ² |
|------------|-----------------------------|-----------------------|---------------------------|
| 0 | CR Labor o labradío regadío | 00 | 33.330 |
| | | | |
| | | | |
| | | | |
| | | | |
| | | | |
| | | | |
| | | | |
| | | | |
| | | | |
| | | | |
| | | | |
| | | | |
| | | | |
| | | | |
| | | | |
| | | | |
| | | | |
| | | | |
| | | | |

PARCELA

Superficie gráfica: 33.330 m2

Participación del inmueble: 100,00 %

Tipo:



Este documento no es una certificación catastral, pero sus datos pueden ser verificados a través del "Acceso a datos catastrales no protegidos de la SEC"



CONSULTA DESCRIPTIVA Y GRÁFICA DE DATOS CATASTRALES DE BIEN INMUEBLE

Referencia catastral: 41021A003000070000YH

DATOS DESCRIPTIVOS DEL INMUEBLE

Localización:

Polígono 3 Parcela 7
CENIZO EL. CAMAS [SEVILLA]

Clase: RÚSTICO

Uso principal: Agrario

Superficie construida: 820 m2

Año construcción: 1970

Construcción

| Destino | Escalera / Planta / Puerta | Superficie m ² |
|---------|----------------------------|---------------------------|
| AGRARIO | 01/00/01 | 300 |
| AGRARIO | 02/00/02 | 11 |
| AGRARIO | 03/00/03 | 497 |
| AGRARIO | 04/00/04 | 12 |
| | | |
| | | |
| | | |
| | | |
| | | |
| | | |
| | | |
| | | |
| | | |
| | | |

Cultivo

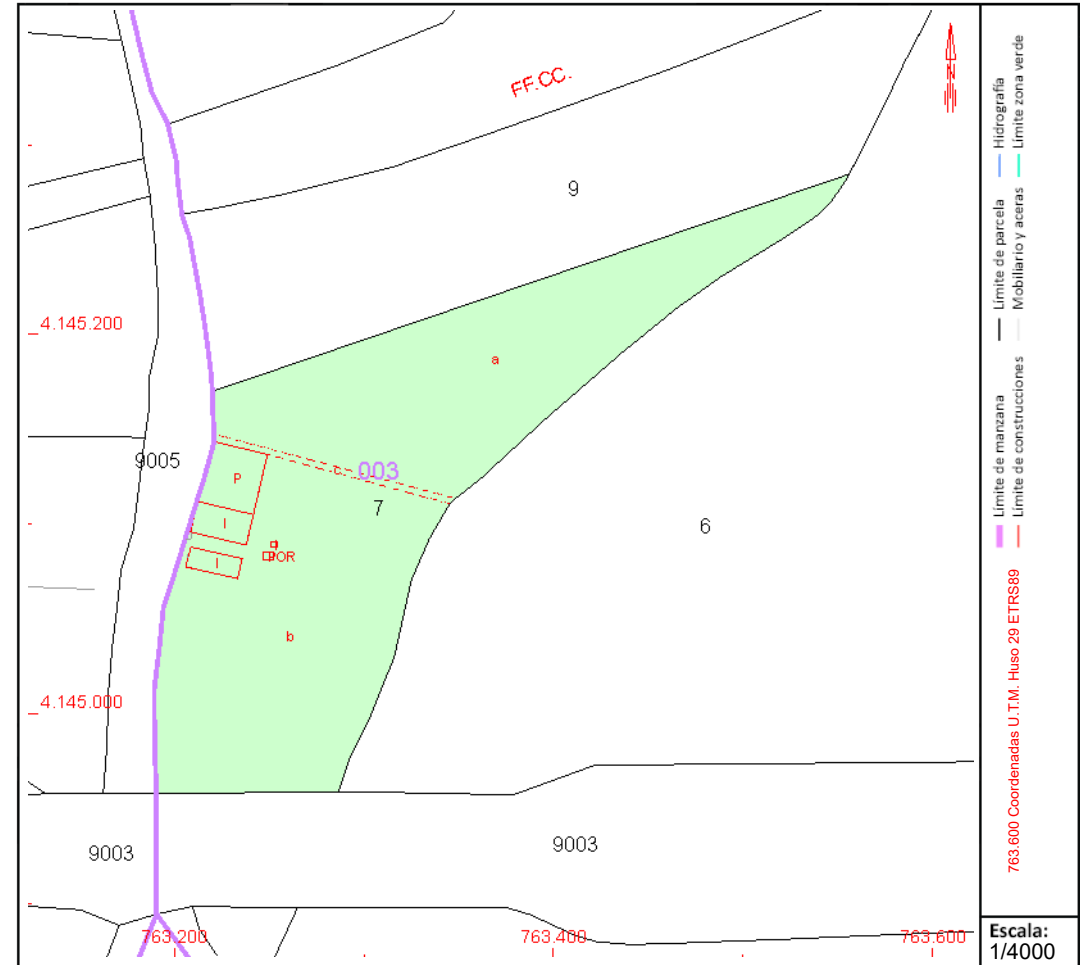
| Subparcela | Cultivo/aprovechamiento | Intensidad Productiva | Superficie m ² |
|------------|-----------------------------|-----------------------|---------------------------|
| a | CR Labor o labradío regadío | 00 | 18.157 |
| b | CR Labor o labradío regadío | 00 | 18.772 |
| c | I- Improductivo | 00 | 453 |
| | | | |
| | | | |
| | | | |
| | | | |
| | | | |
| | | | |
| | | | |
| | | | |
| | | | |

PARCELA

Superficie gráfica: 39.176 m²

Participación del inmueble: 100,00 %

Tipo: Parcela construida sin división horizontal



Este documento no es una certificación catastral, pero sus datos pueden ser verificados a través del "Acceso a datos catastrales no protegidos de la SEC"



CONSULTA DESCRIPTIVA Y GRÁFICA DE DATOS CATASTRALES DE BIEN INMUEBLE

Referencia catastral: 41021A003000060000YU

DATOS DESCRIPTIVOS DEL INMUEBLE

Localización:

Polígono 3 Parcela 6
FRAY DIEGO. CAMAS [SEVILLA]

Clase: RÚSTICO

Uso principal: Agrario

Superficie construida:

Año construcción:

Cultivo

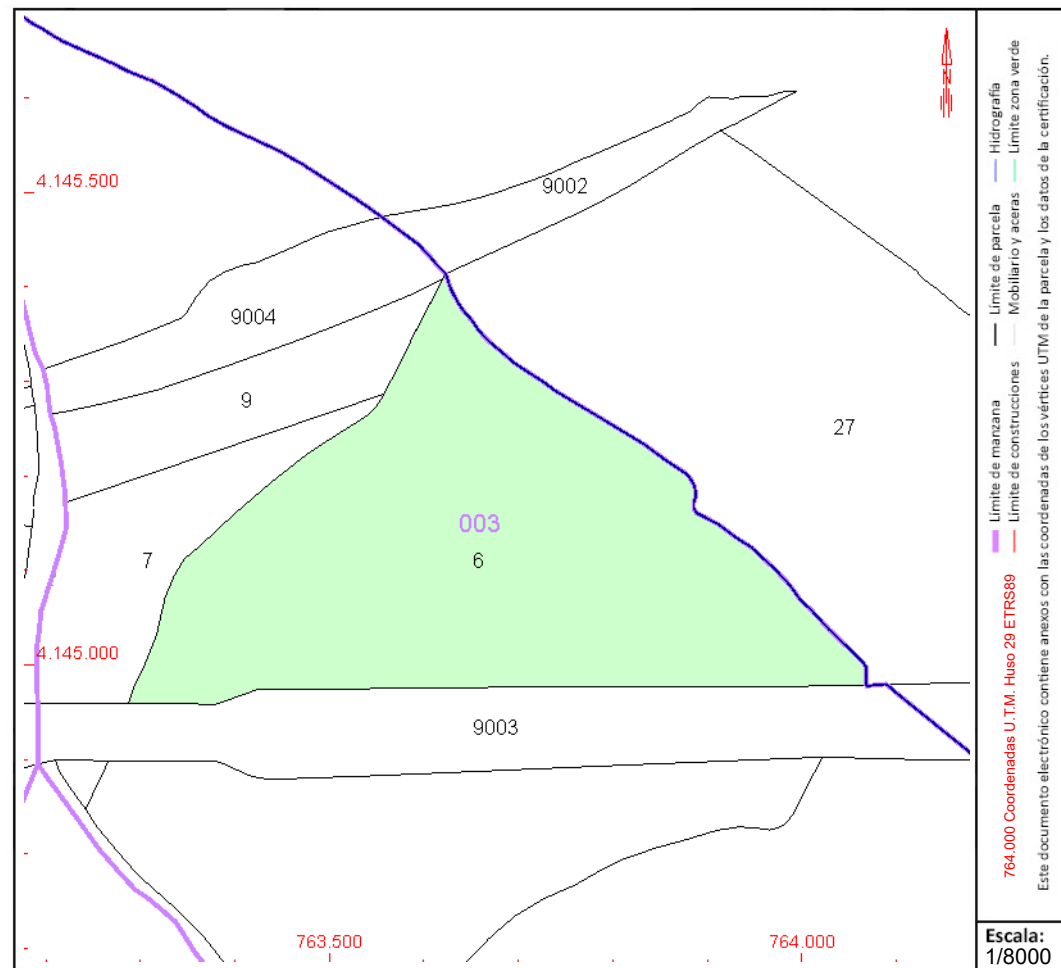
| Subparcela | Cultivo/aprovechamiento | Intensidad Productiva | Superficie m ² |
|------------|-----------------------------|-----------------------|---------------------------|
| 0 | CR Labor o labradío regadío | 00 | 178.866 |

PARCELA

Superficie gráfica: 178.866 m²

Participación del inmueble: 100,00 %

Tipo:



Este documento no es una certificación catastral, pero sus datos pueden ser verificados a través del "Acceso a datos catastrales no protegidos de la SEC"



CONSULTA DESCRIPTIVA Y GRÁFICA DE DATOS CATASTRALES DE BIEN INMUEBLE

Referencia catastral: 41021A003090030000YW

DATOS DESCRIPTIVOS DEL INMUEBLE

Localización:

Polígono 3 Parcela 9003
AUTOVIA S-30. CAMAS [SEVILLA]

Clase: RÚSTICO

Uso principal: Agrario

Superficie construida:

Año construcción:

Cultivo

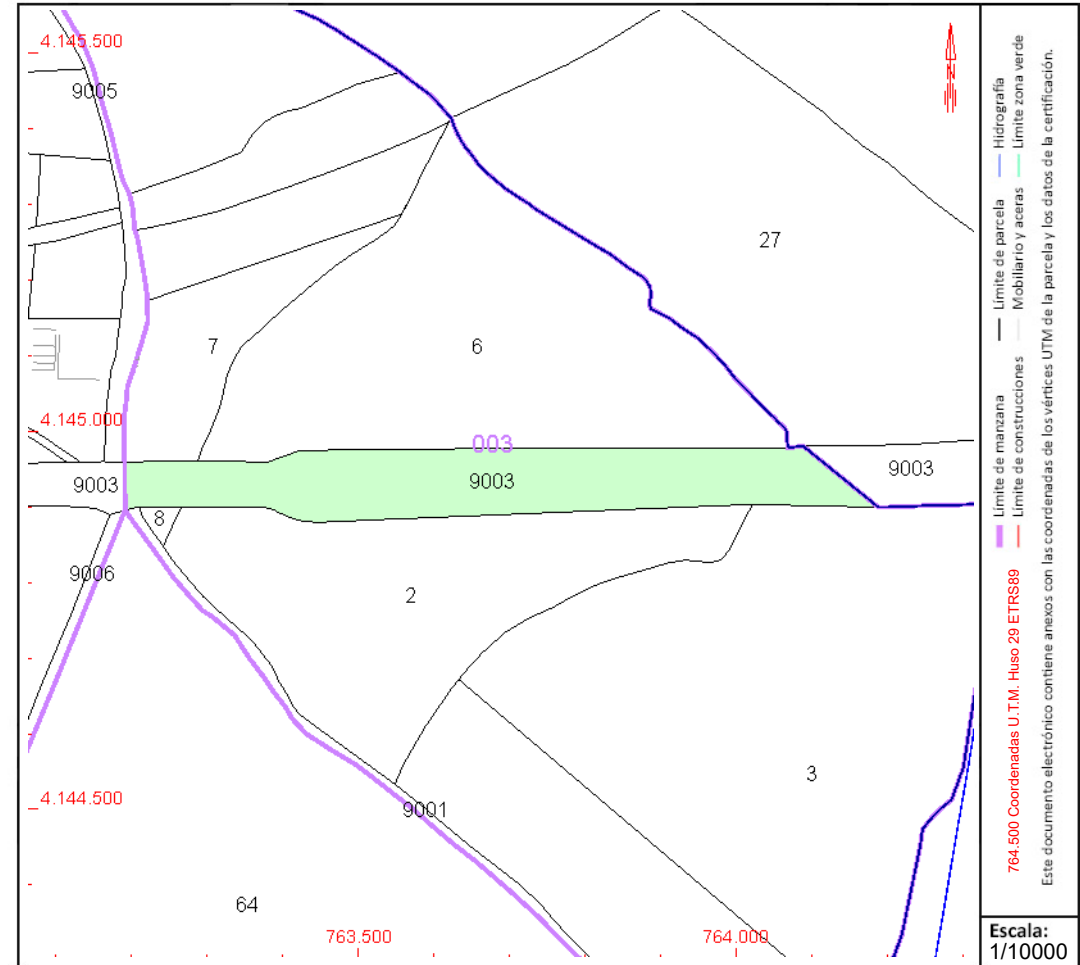
| Subparcela | Cultivo/aprovechamiento | Intensidad Productiva | Superficie m ² |
|------------|-------------------------|-----------------------|---------------------------|
| 0 | I- Improductivo | 00 | 75.027 |
| | | | |
| | | | |
| | | | |
| | | | |
| | | | |
| | | | |
| | | | |
| | | | |
| | | | |
| | | | |
| | | | |
| | | | |
| | | | |
| | | | |
| | | | |
| | | | |
| | | | |
| | | | |
| | | | |
| | | | |
| | | | |

PARCELA

Superficie gráfica: 75.027 m²

Participación del inmueble: 100,00 %

Tipo:



Este documento no es una certificación catastral, pero sus datos pueden ser verificados a través del "Acceso a datos catastrales no protegidos de la SEC"



CONSULTA DESCRIPTIVA Y GRÁFICA DE DATOS CATASTRALES DE BIEN INMUEBLE

Referencia catastral: 41021A003000020000YJ

DATOS DESCRIPTIVOS DEL INMUEBLE

Localización:

Polígono 3 Parcela 2
FRAY DIEGO. CAMAS [SEVILLA]

Clase: RÚSTICO

Uso principal: Agrario

Superficie construida:

Año construcción:

Cultivo

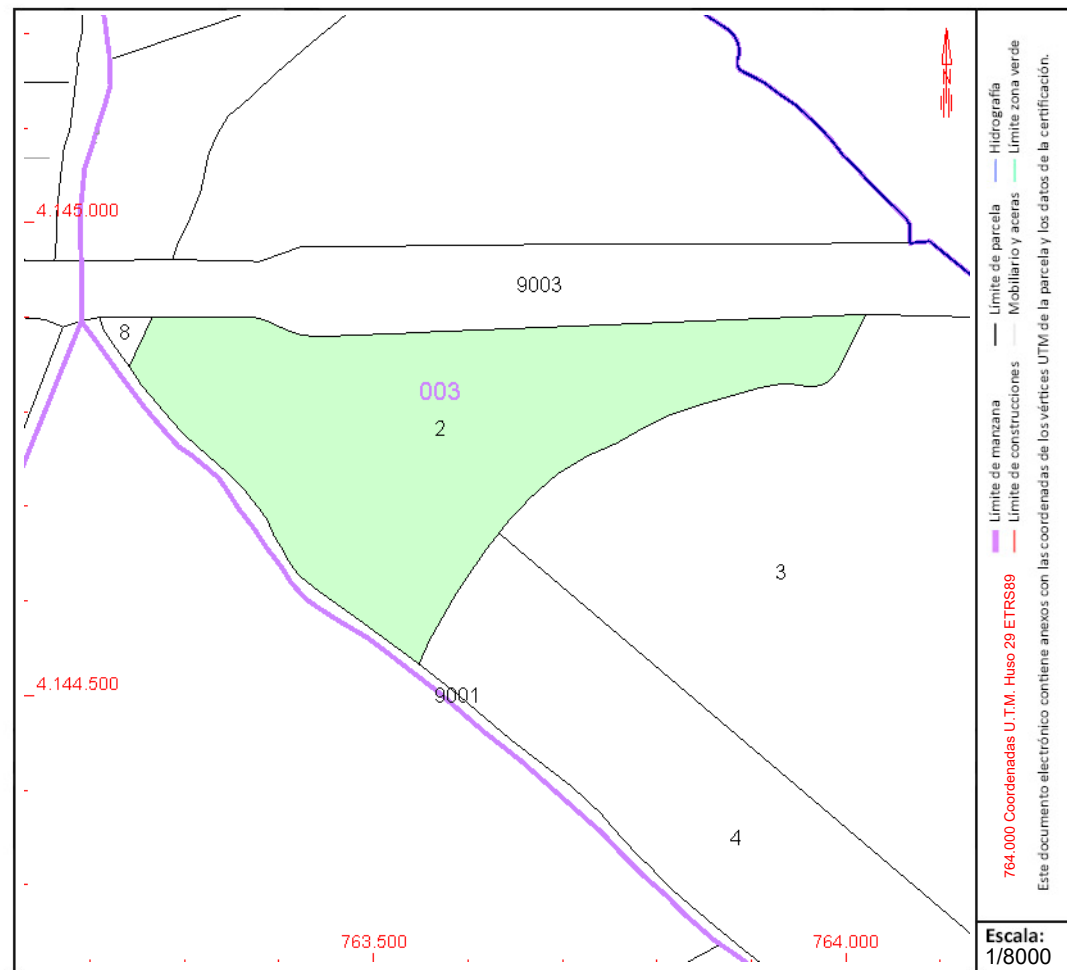
| Subparcela | Cultivo/aprovechamiento | Intensidad Productiva | Superficie m ² |
|------------|-----------------------------|-----------------------|---------------------------|
| 0 | CR Labor o labradío regadío | 00 | 129.381 |

PARCELA

Superficie gráfica: 129.381 m²

Participación del inmueble: 100,00 %

Tipo:



Este documento no es una certificación catastral, pero sus datos pueden ser verificados a través del "Acceso a datos catastrales no protegidos de la SEC"



GOBIERNO DE ESPAÑA

MINISTERIO DE HACIENDA Y FUNCIÓN PÚBLICA

SECRETARÍA DE ESTADO DE HACIENDA

DIRECCIÓN GENERAL DEL CATASTRO

CONSULTA DESCRIPTIVA Y GRÁFICA DE DATOS CATASTRALES DE BIEN INMUEBLE

Referencia catastral: 41021A003090010000YU

DATOS DESCRIPTIVOS DEL INMUEBLE

Localización:

Polígono 3 Parcela 9001
CAMINO DE SANTIPONCE. CAMAS [SEVILLA]

Clase: RÚSTICO

Uso principal: Agrario

Superficie construida:

Año construcción:

Cultivo

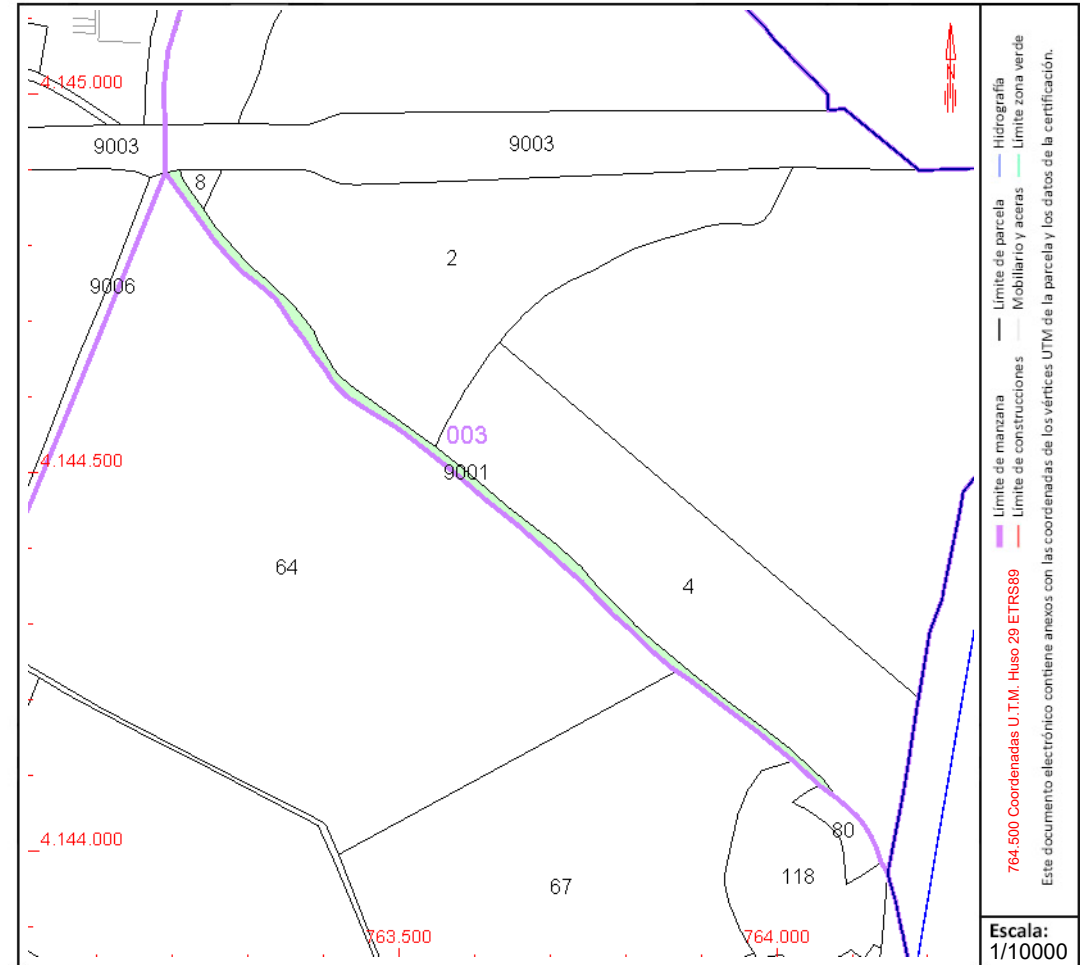
| Subparcela | Cultivo/aprovechamiento | Intensidad Productiva | Superficie m ² |
|------------|-------------------------|-----------------------|---------------------------|
| 0 | I- Improductivo | 00 | 14.067 |

PARCELA

Superficie gráfica: 14.067 m²

Participación del inmueble: 100,00 %

Tipo:



Este documento no es una certificación catastral, pero sus datos pueden ser verificados a través del "Acceso a datos catastrales no protegidos de la SEC"



GOBIERNO DE ESPAÑA

MINISTERIO DE HACIENDA Y FUNCIÓN PÚBLICA

SECRETARÍA DE ESTADO DE HACIENDA

DIRECCIÓN GENERAL DEL CATASTRO

CONSULTA DESCRIPTIVA Y GRÁFICA DE DATOS CATASTRALES DE BIEN INMUEBLE

Referencia catastral: 41021A004000670000YK

DATOS DESCRIPTIVOS DEL INMUEBLE

Localización:

Polígono 4 Parcela 67
MANCHON EL. CAMAS [SEVILLA]

Clase: RÚSTICO

Uso principal: Agrario

Superficie construida:

Año construcción:

Cultivo

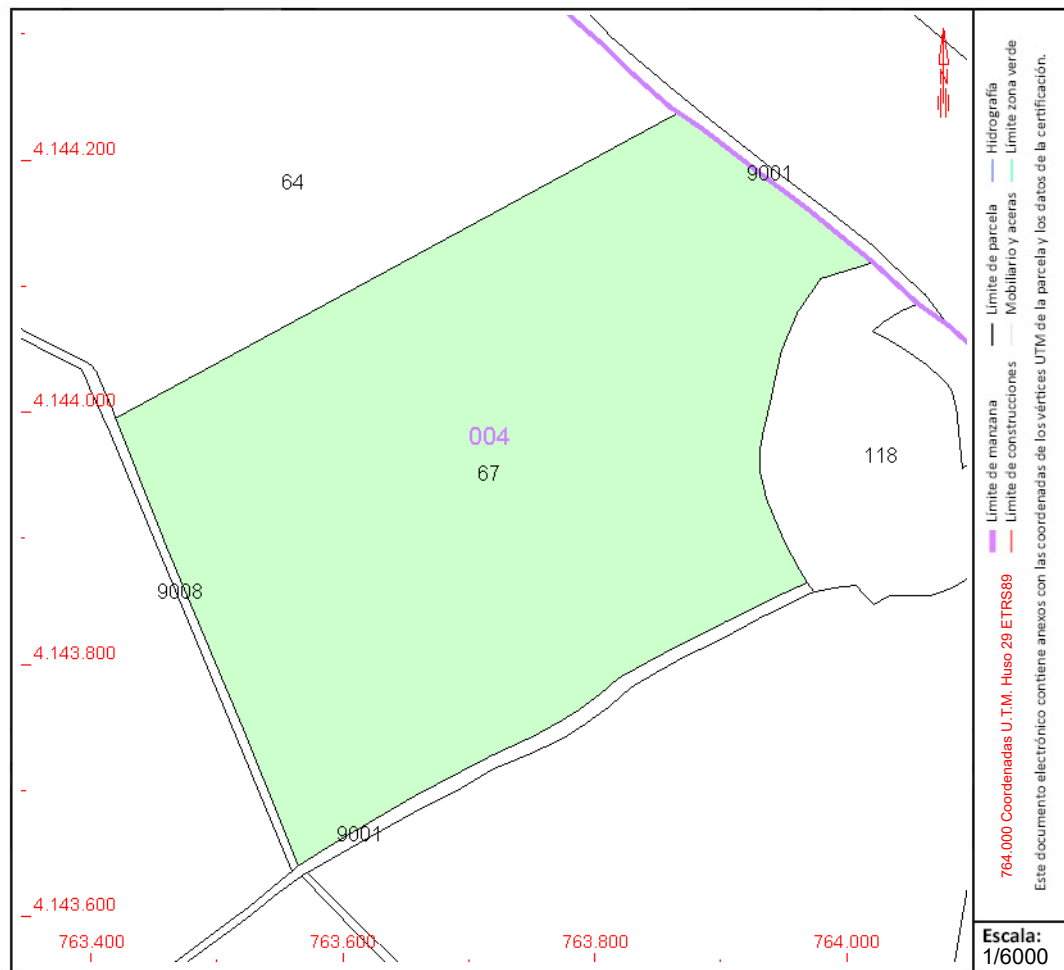
| Subparcela | Cultivo/aprovechamiento | Intensidad Productiva | Superficie m ² |
|------------|-----------------------------|-----------------------|---------------------------|
| 0 | CR Labor o labradío regadío | 00 | 193.384 |

PARCELA

Superficie gráfica: 193.384 m²

Participación del inmueble: 100,00 %

Tipo:



Este documento no es una certificación catastral, pero sus datos pueden ser verificados a través del "Acceso a datos catastrales no protegidos de la SEC"



CONSULTA DESCRIPTIVA Y GRÁFICA DE DATOS CATASTRALES DE BIEN INMUEBLE

Referencia catastral: 41021A004090080000YH

DATOS DESCRIPTIVOS DEL INMUEBLE

Localización:

Polígono 4 Parcela 9008
GAVIA. CAMAS [SEVILLA]

Clase: RÚSTICO

Uso principal: Agrario

Superficie construida:

Año construcción:

Cultivo

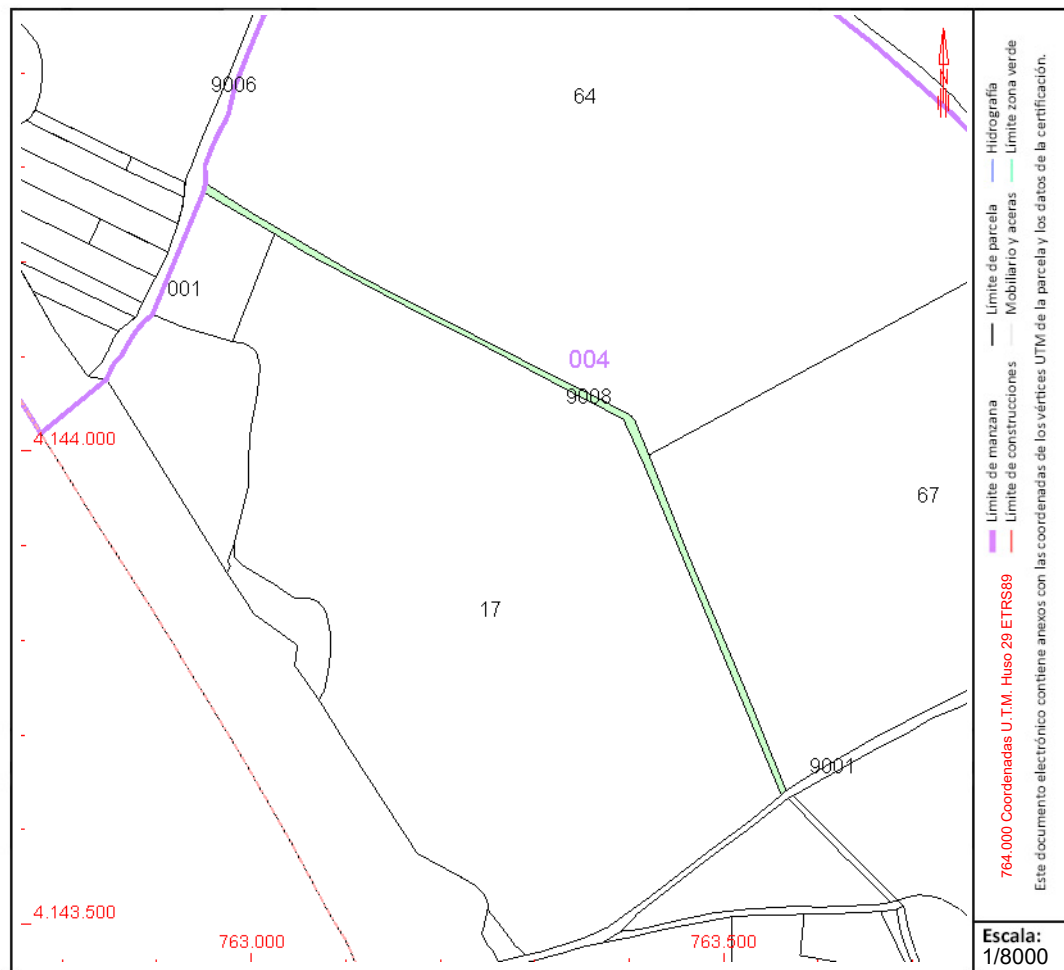
| Subparcela | Cultivo/aprovechamiento | Intensidad Productiva | Superficie m ² |
|------------|-------------------------|-----------------------|---------------------------|
| 0 | I- Improductivo | 00 | 6.349 |

PARCELA

Superficie gráfica: 6.349 m²

Participación del inmueble: 100,00 %

Tipo:



Este documento no es una certificación catastral, pero sus datos pueden ser verificados a través del "Acceso a datos catastrales no protegidos de la SEC"



CONSULTA DESCRIPTIVA Y GRÁFICA DE DATOS CATASTRALES DE BIEN INMUEBLE

Referencia catastral: 41021A004000170000YW

DATOS DESCRIPTIVOS DEL INMUEBLE

Localización:

Polígono 4 Parcela 17
MANCHON EL. CAMAS [SEVILLA]

Clase: RÚSTICO

Uso principal: Agrario

Superficie construida: 12 m²

Año construcción: 1982

Construcción

| Destino | Escalera / Planta / Puerta | Superficie m ² |
|---------|----------------------------|---------------------------|
| AGRARIO | | 12 |
| | | |
| | | |
| | | |
| | | |
| | | |
| | | |
| | | |
| | | |
| | | |
| | | |
| | | |
| | | |
| | | |
| | | |
| | | |
| | | |
| | | |
| | | |
| | | |

Cultivo

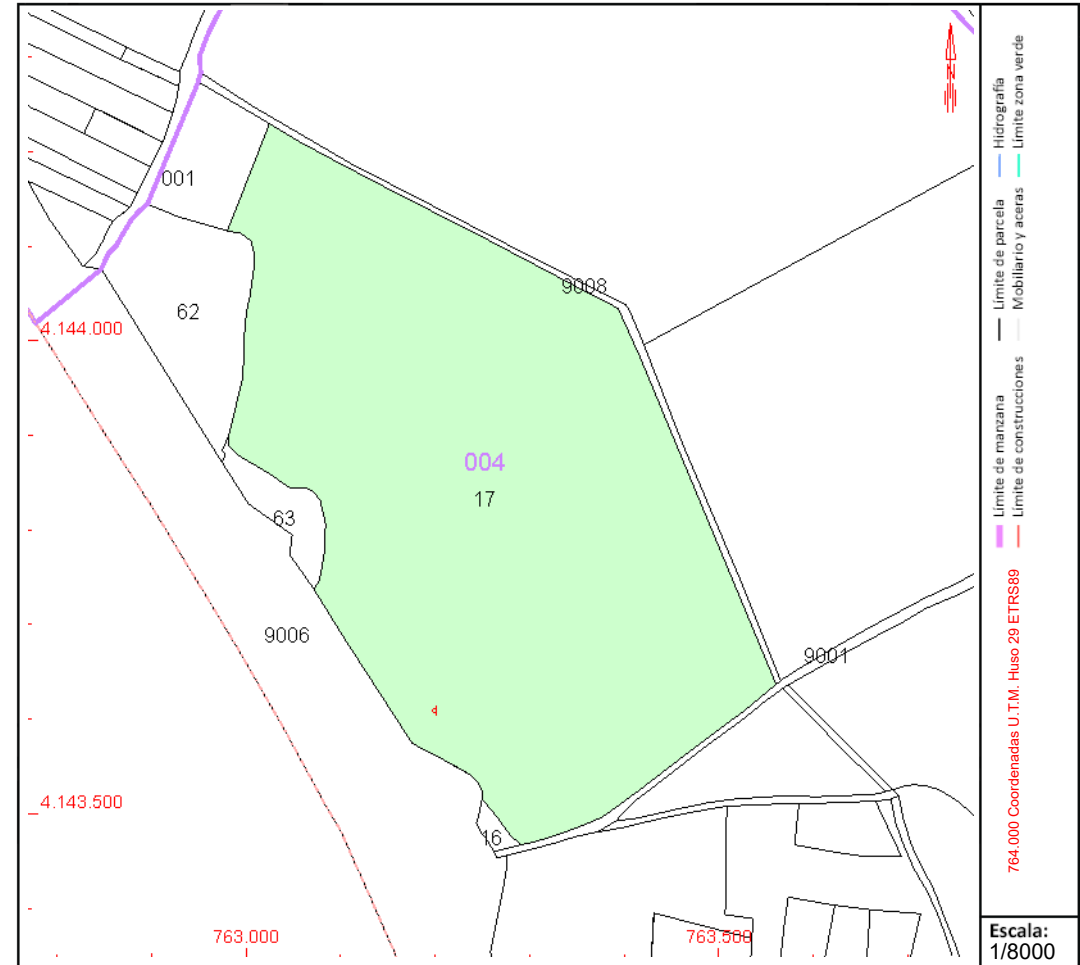
| Subparcela | Cultivo/aprovechamiento | Intensidad Productiva | Superficie m ² |
|------------|-----------------------------|-----------------------|---------------------------|
| 0 | CR Labor o labradío regadío | 00 | 250.605 |
| | | | |
| | | | |
| | | | |
| | | | |
| | | | |
| | | | |
| | | | |
| | | | |
| | | | |
| | | | |
| | | | |
| | | | |
| | | | |
| | | | |
| | | | |
| | | | |
| | | | |
| | | | |
| | | | |

PARCELA

Superficie gráfica: 250.617 m²

Participación del inmueble: 100,00 %

Tipo: Parcela construida sin división horizontal



Este documento no es una certificación catastral, pero sus datos pueden ser verificados a través del "Acceso a datos catastrales no protegidos de la SEC"



CONSULTA DESCRIPTIVA Y GRÁFICA DE DATOS CATASTRALES DE BIEN INMUEBLE

Referencia catastral: 41021A004090010000YX

DATOS DESCRIPTIVOS DEL INMUEBLE

Localización:

Polígono 4 Parcela 9001
ARROYO. CAMAS [SEVILLA]

Clase: RÚSTICO

Uso principal: Agrario

Superficie construida:

Año construcción:

Cultivo

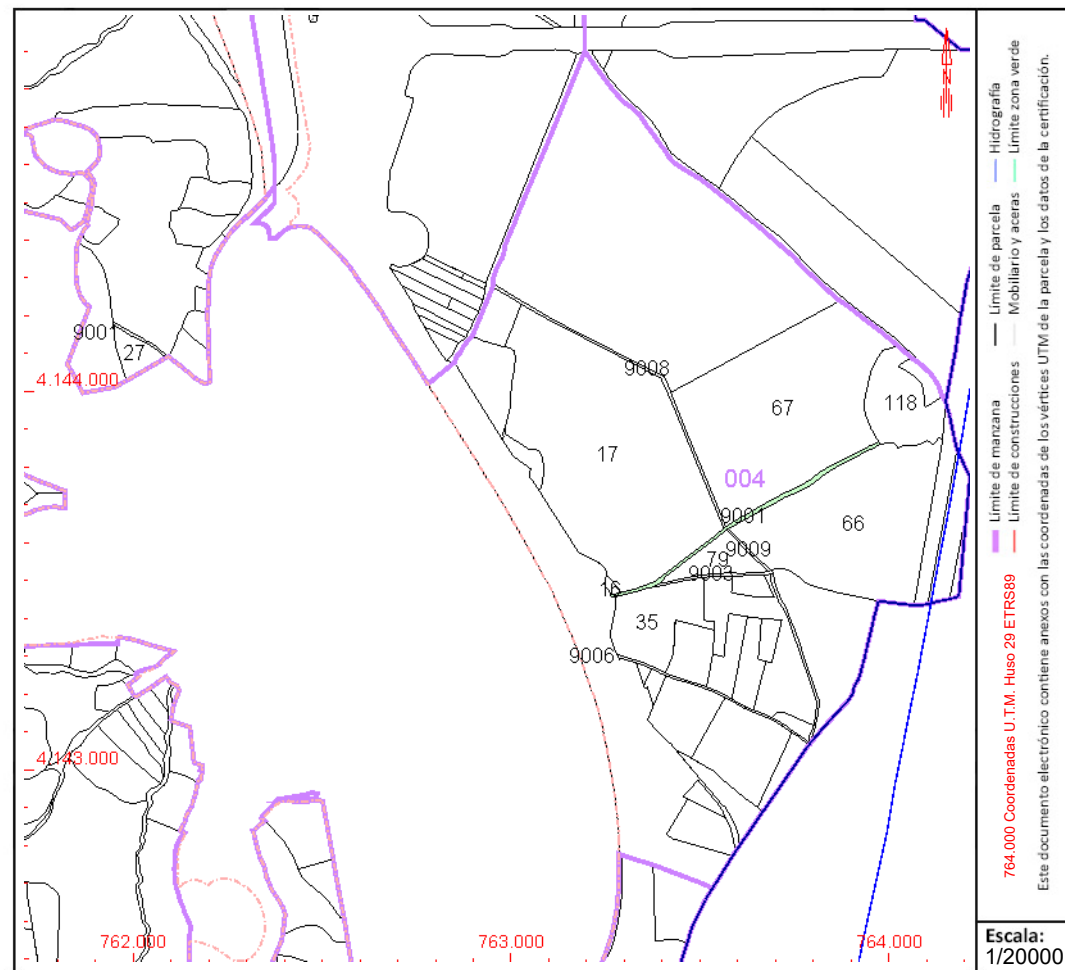
| Subparcela | Cultivo/aprovechamiento | Intensidad Productiva | Superficie m ² |
|------------|-------------------------|-----------------------|---------------------------|
| 0 | I- Improductivo | 00 | 7.608 |

PARCELA

Superficie gráfica: 7.608 m²

Participación del inmueble: 100,00 %

Tipo:



Este documento no es una certificación catastral, pero sus datos pueden ser verificados a través del "Acceso a datos catastrales no protegidos de la SEC"



CONSULTA DESCRIPTIVA Y GRÁFICA DE DATOS CATASTRALES DE BIEN INMUEBLE

Referencia catastral: 41021A004000790000YU

DATOS DESCRIPTIVOS DEL INMUEBLE

Localización:

Polígono 4 Parcela 79
MANCHON EL. CAMAS [SEVILLA]

Clase: RÚSTICO

Uso principal: Agrario

Superficie construida:

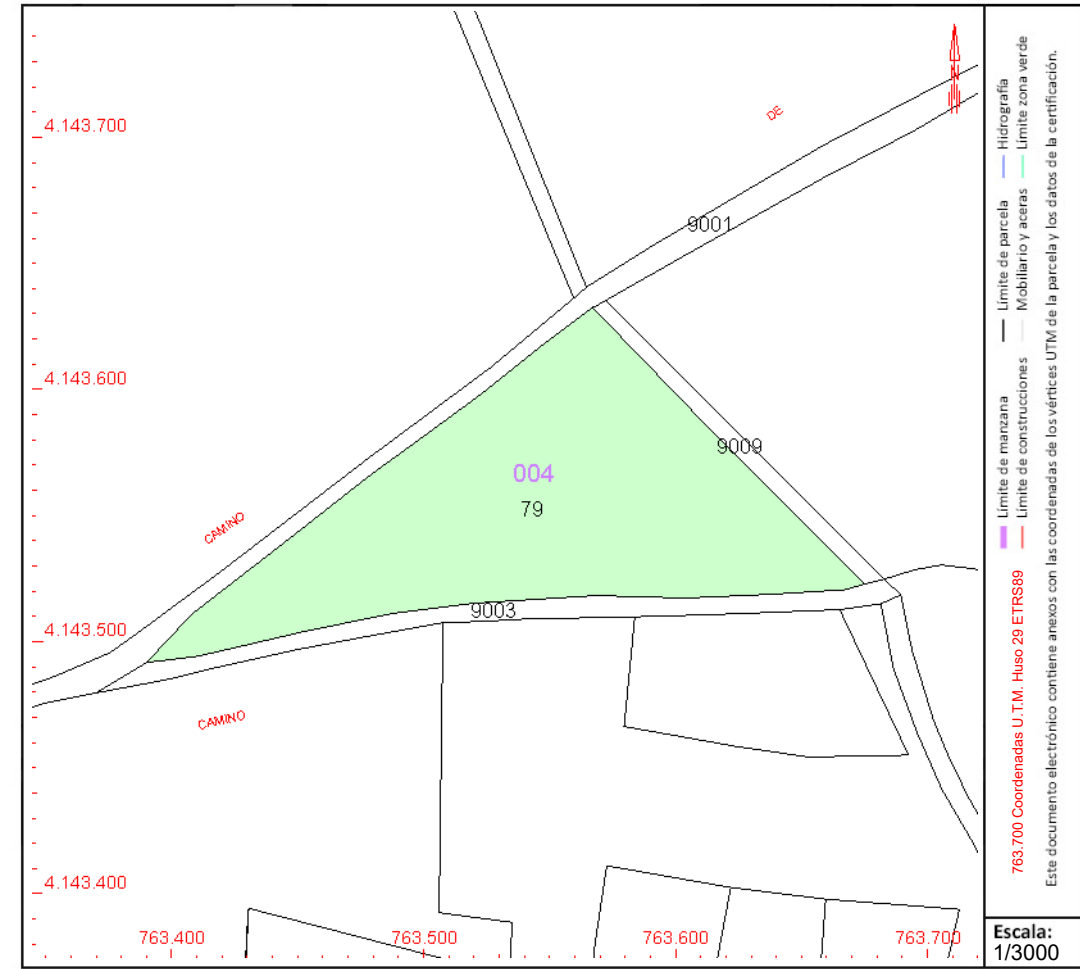
Año construcción:

Cultivo

| Subparcela | Cultivo/aprovechamiento | Intensidad Productiva | Superficie m ² |
|------------|-----------------------------|-----------------------|---------------------------|
| 0 | CR Labor o labradío regadío | 00 | 16.430 |
| | | | |
| | | | |
| | | | |
| | | | |
| | | | |
| | | | |
| | | | |
| | | | |
| | | | |
| | | | |
| | | | |
| | | | |
| | | | |
| | | | |
| | | | |
| | | | |
| | | | |
| | | | |
| | | | |
| | | | |
| | | | |
| | | | |
| | | | |

PARCELA

Superficie gráfica: 16.430 m2
Participación del inmueble: 100,00 %
Tipo:



Este documento no es una certificación catastral, pero sus datos pueden ser verificados a través del "Acceso a datos catastrales no protegidos de la SEC"



GOBIERNO DE ESPAÑA

MINISTERIO DE HACIENDA Y FUNCIÓN PÚBLICA

SECRETARÍA DE ESTADO DE HACIENDA

DIRECCIÓN GENERAL DEL CATASTRO

CONSULTA DESCRIPTIVA Y GRÁFICA DE DATOS CATASTRALES DE BIEN INMUEBLE

Referencia catastral: 41021A004090030000YJ

DATOS DESCRIPTIVOS DEL INMUEBLE

Localización:

Polígono 4 Parcela 9003
CAMINO DE SEVILLA. CAMAS [SEVILLA]

Clase: RÚSTICO

Uso principal: Agrario

Superficie construida:

Año construcción:

Cultivo

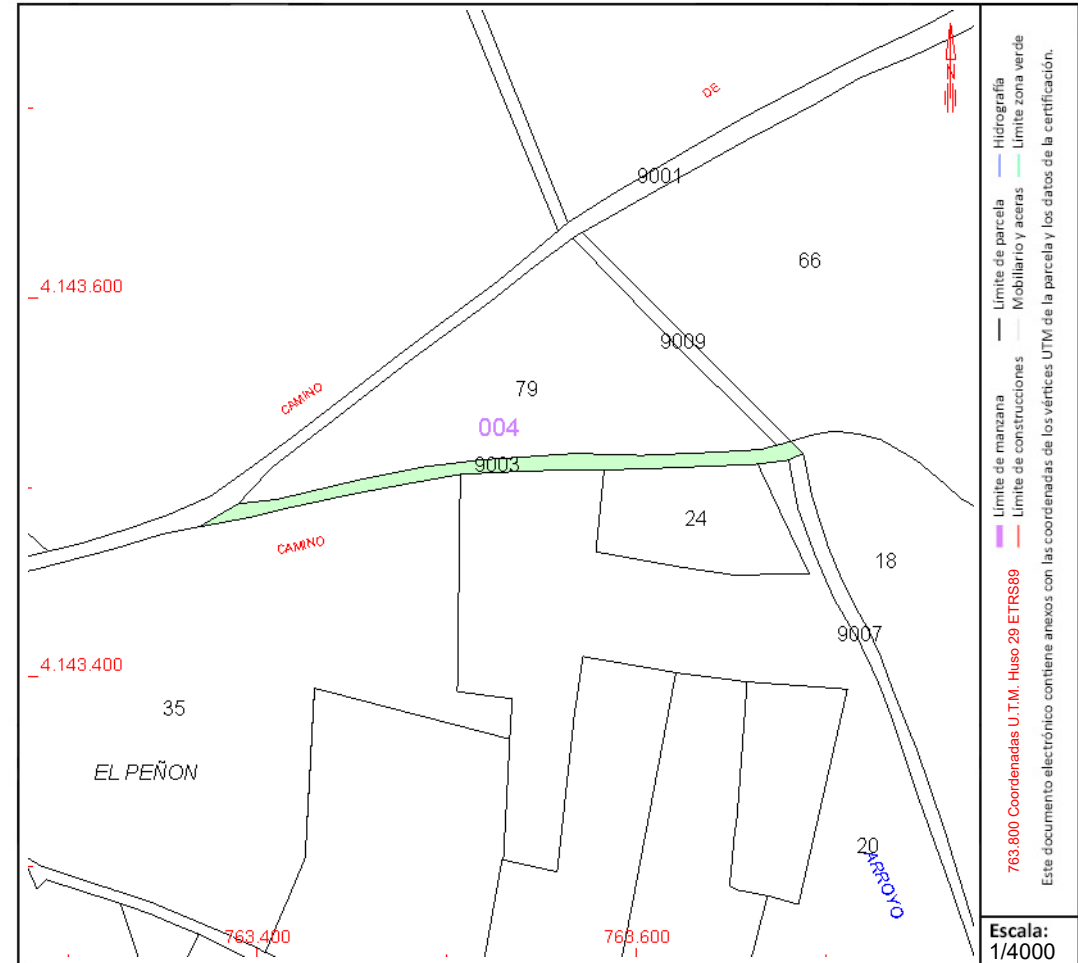
| Subparcela | Cultivo/aprovechamiento | Intensidad Productiva | Superficie m ² |
|------------|-------------------------|-----------------------|---------------------------|
| 0 | I- Improductivo | 00 | 2.240 |

PARCELA

Superficie gráfica: 2.240 m²

Participación del inmueble: 100,00 %

Tipo:



Este documento no es una certificación catastral, pero sus datos pueden ser verificados a través del "Acceso a datos catastrales no protegidos de la SEC"



CONSULTA DESCRIPTIVA Y GRÁFICA DE DATOS CATASTRALES DE BIEN INMUEBLE

Referencia catastral: 41021A004000350000YK

DATOS DESCRIPTIVOS DEL INMUEBLE

Localización:

Polígono 4 Parcela 35
HAZA DE LA VIÑA. CAMAS [SEVILLA]

Clase: RÚSTICO

Uso principal: Agrario

Superficie construida: 306 m2

Año construcción: 1982

Construcción

| Destino | Escalera / Planta / Puerta | Superficie m ² |
|---------|----------------------------|---------------------------|
| AGRARIO | 01/00/01 | 166 |
| AGRARIO | 02/00/02 | 83 |
| AGRARIO | 03/00/03 | 57 |
| | | |
| | | |
| | | |
| | | |
| | | |
| | | |
| | | |
| | | |

Cultivo

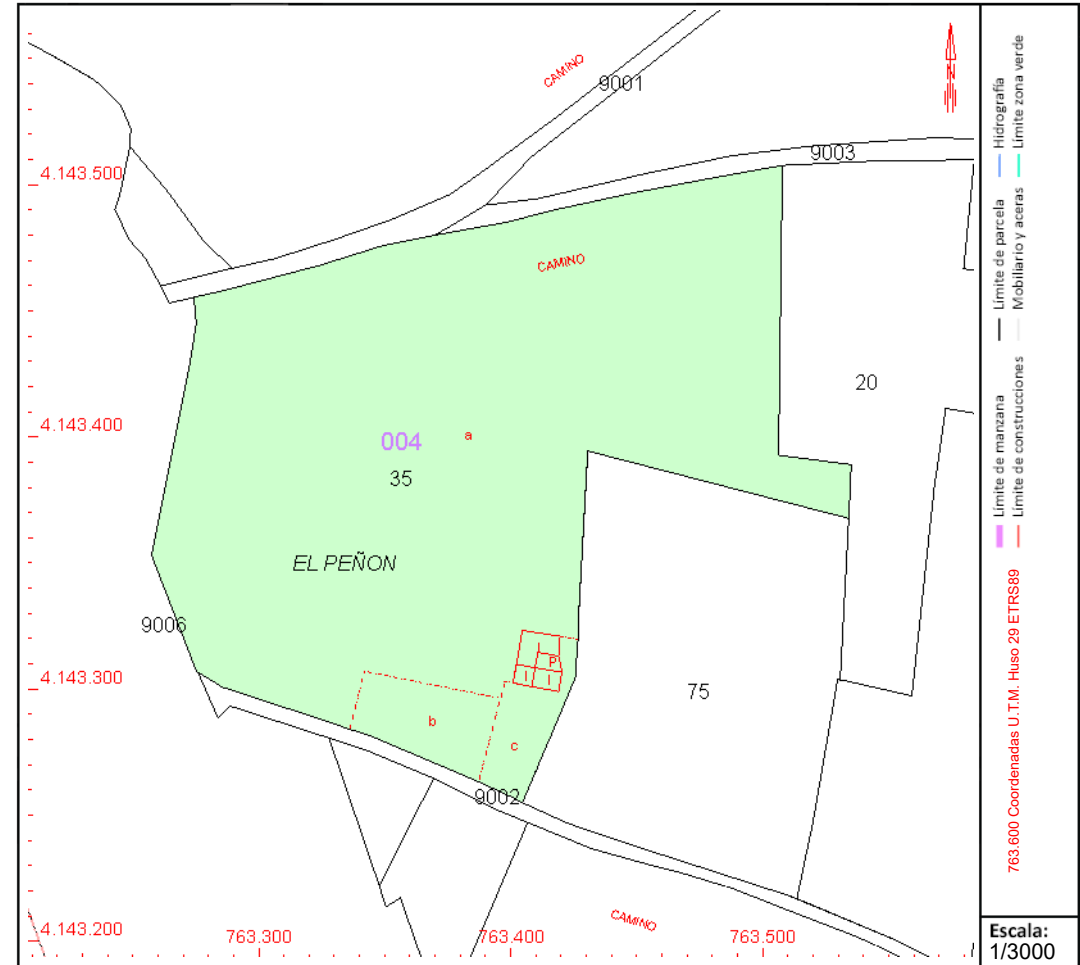
| Subparcela | Cultivo/aprovechamiento | Intensidad Productiva | Superficie m ² |
|------------|-----------------------------|-----------------------|---------------------------|
| a | CR Labor o labradío regadío | 00 | 37.225 |
| b | NR Agrios regadío | 00 | 1.573 |
| c | I- Improductivo | 00 | 1.103 |
| | | | |
| | | | |
| | | | |
| | | | |
| | | | |
| | | | |
| | | | |

PARCELA

Superficie gráfica: 40.268 m2

Participación del inmueble: 100,00 %

Tipo: Parcela construida sin división horizontal



Este documento no es una certificación catastral, pero sus datos pueden ser verificados a través del "Acceso a datos catastrales no protegidos de la SEC"



CONSULTA DESCRIPTIVA Y GRÁFICA DE DATOS CATASTRALES DE BIEN INMUEBLE

Referencia catastral: 41021A004000750000YJ

DATOS DESCRIPTIVOS DEL INMUEBLE

Localización:

Polígono 4 Parcela 75
HAZA DE LA VIÑA. CAMAS [SEVILLA]

Clase: RÚSTICO

Uso principal: Agrario

Superficie construida: 270 m2

Año construcción: 2011

Construcción

| Destino | Escalera / Planta / Puerta | Superficie m ² |
|---------|----------------------------|---------------------------|
| AGRARIO | 1/00/02 | 122 |
| AGRARIO | 1/00/03 | 148 |

Cultivo

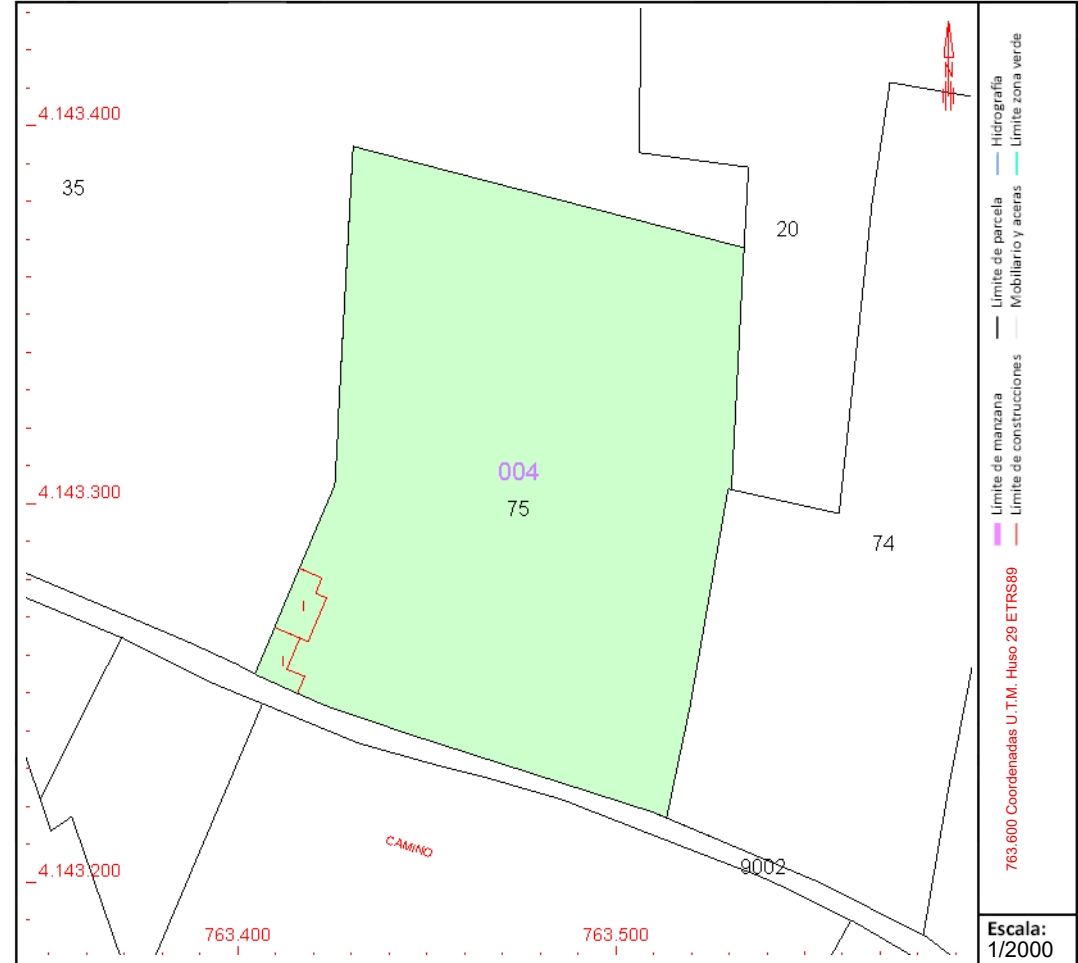
| Subparcela | Cultivo/aprovechamiento | Intensidad Productiva | Superficie m ² |
|------------|-----------------------------|-----------------------|---------------------------|
| 0 | CR LABOR O LABRADÍO REGADÍO | 13 | 15.539 |

PARCELA

Superficie gráfica: 15.809 m2

Participación del inmueble: 100,00 %

Tipo: Parcela construida sin división horizontal



Este documento no es una certificación catastral, pero sus datos pueden ser verificados a través del "Acceso a datos catastrales no protegidos de la SEC"



GOBIERNO DE ESPAÑA

MINISTERIO DE HACIENDA Y FUNCIÓN PÚBLICA

SECRETARÍA DE ESTADO DE HACIENDA

DIRECCIÓN GENERAL DEL CATASTRO

CONSULTA DESCRIPTIVA Y GRÁFICA DE DATOS CATASTRALES DE BIEN INMUEBLE

Referencia catastral: 41021A004000300000YL

DATOS DESCRIPTIVOS DEL INMUEBLE

Localización:

Polígono 4 Parcela 30
EL PEÑON. CAMAS [SEVILLA]

Clase: RÚSTICO

Uso principal: Agrario

Superficie construida: 320 m2

Año construcción: 2011

Construcción

| Destino | Escalera / Planta / Puerta | Superficie m ² |
|---------|----------------------------|---------------------------|
| AGRARIO | 1/00/01 | 320 |
| | | |
| | | |
| | | |
| | | |
| | | |
| | | |
| | | |
| | | |
| | | |
| | | |
| | | |
| | | |
| | | |
| | | |

Cultivo

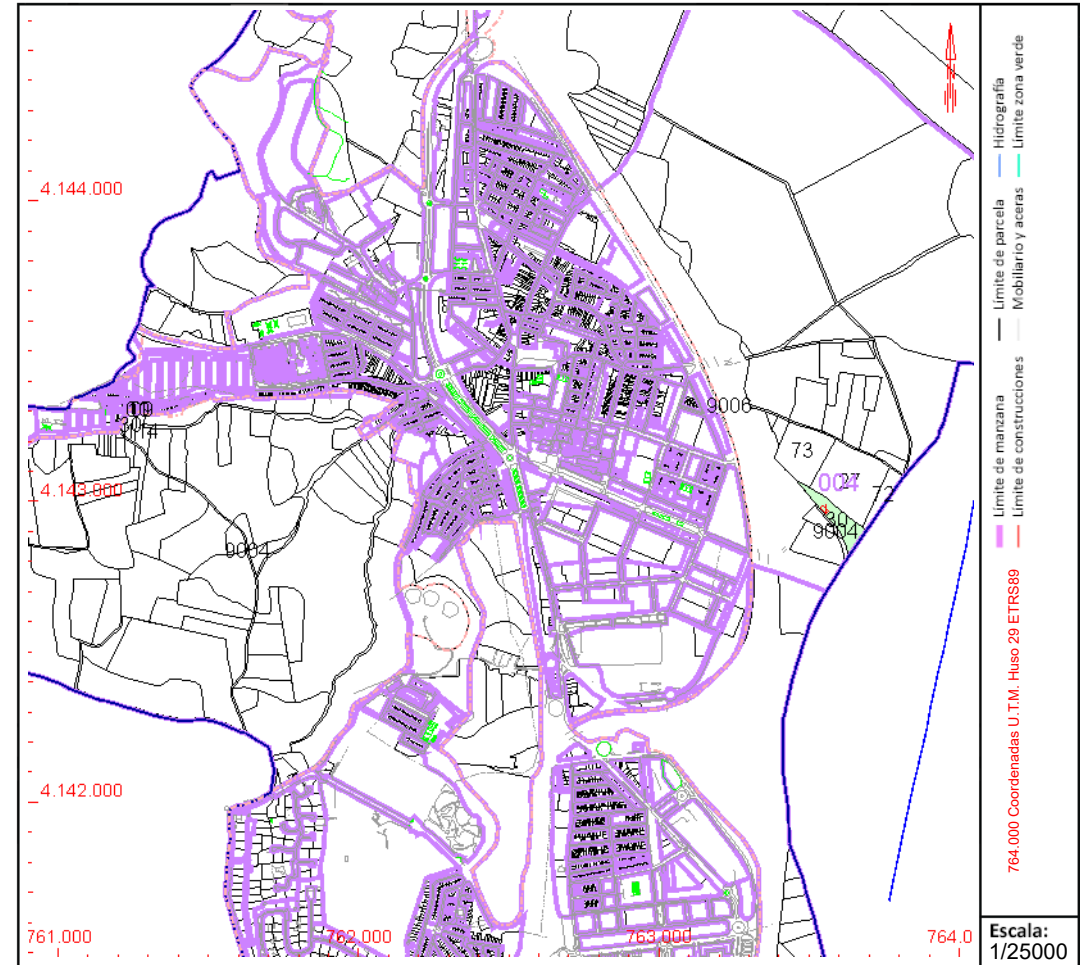
| Subparcela | Cultivo/aprovechamiento | Intensidad Productiva | Superficie m ² |
|------------|--------------------------|-----------------------|---------------------------|
| 0 | C- Labor o Labradío seco | 01 | 12.514 |
| | | | |
| | | | |
| | | | |
| | | | |
| | | | |
| | | | |
| | | | |
| | | | |
| | | | |
| | | | |
| | | | |
| | | | |
| | | | |
| | | | |

PARCELA

Superficie gráfica: 12.834 m2

Participación del inmueble: 100,00 %

Tipo: Parcela construida sin división horizontal



Este documento no es una certificación catastral, pero sus datos pueden ser verificados a través del "Acceso a datos catastrales no protegidos de la SEC"



CONSULTA DESCRIPTIVA Y GRÁFICA DE DATOS CATASTRALES DE BIEN INMUEBLE

Referencia catastral: 41021A004090060000YZ

DATOS DESCRIPTIVOS DEL INMUEBLE

Localización:

Polígono 4 Parcela 9006

ZONA URBANA. CAMAS [SEVILLA]

Clase: RÚSTICO

Uso principal: Agrario

Superficie construida:

Año construcción:

Cultivo

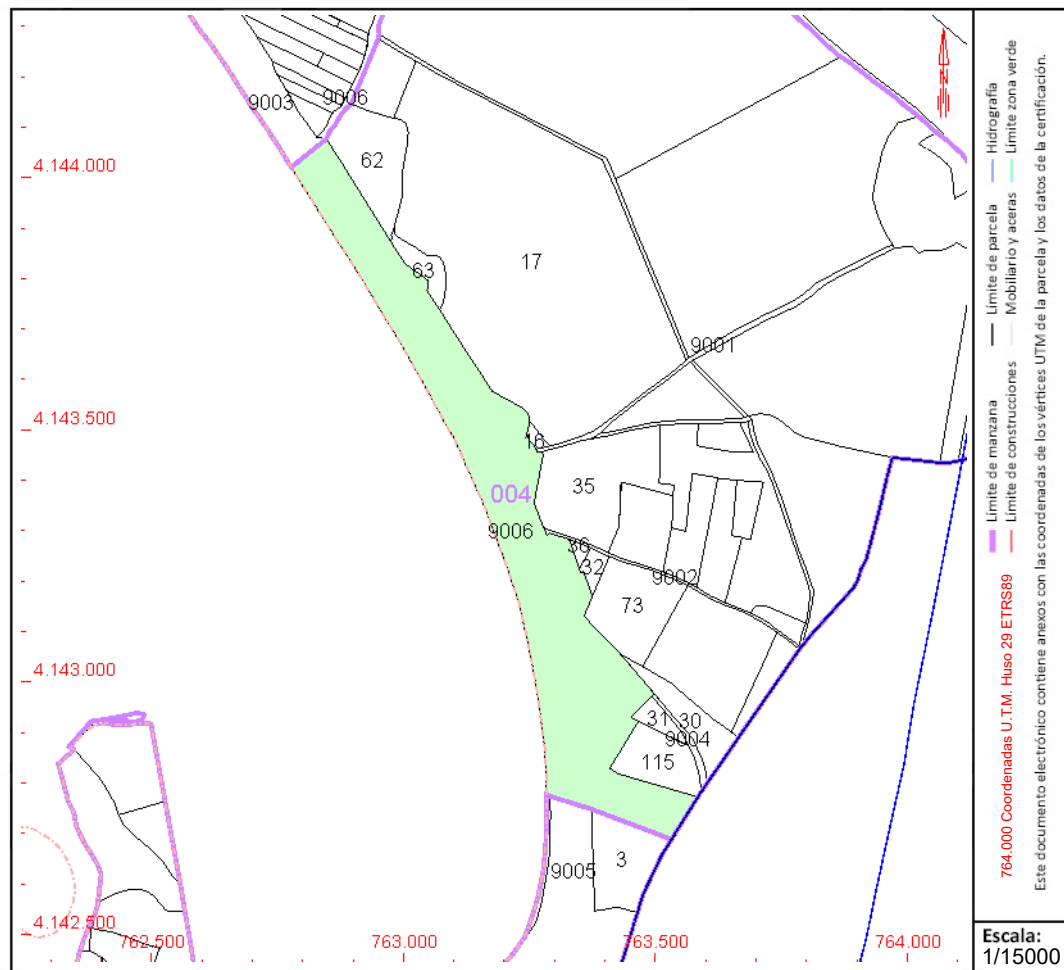
| Subparcela | Cultivo/aprovechamiento | Intensidad Productiva | Superficie m ² |
|------------|---|-----------------------|---------------------------|
| 0 | VT Vía de comunicación de dominio público | 00 | 191.454 |

PARCELA

Superficie gráfica: 191.454 m²

Participación del inmueble: 100,00 %

Tipo:



Este documento no es una certificación catastral, pero sus datos pueden ser verificados a través del "Acceso a datos catastrales no protegidos de la SEC"



GOBIERNO DE ESPAÑA

MINISTERIO DE HACIENDA Y FUNCIÓN PÚBLICA

SECRETARÍA DE ESTADO DE HACIENDA

DIRECCIÓN GENERAL DEL CATASTRO

CONSULTA DESCRIPTIVA Y GRÁFICA DE DATOS CATASTRALES DE BIEN INMUEBLE

Referencia catastral: 41021A004000310000YT

DATOS DESCRIPTIVOS DEL INMUEBLE

Localización:

Polígono 4 Parcela 31
EL PEÑON. CAMAS [SEVILLA]

Clase: RÚSTICO

Uso principal: Agrario

Superficie construida:

Año construcción:

Cultivo

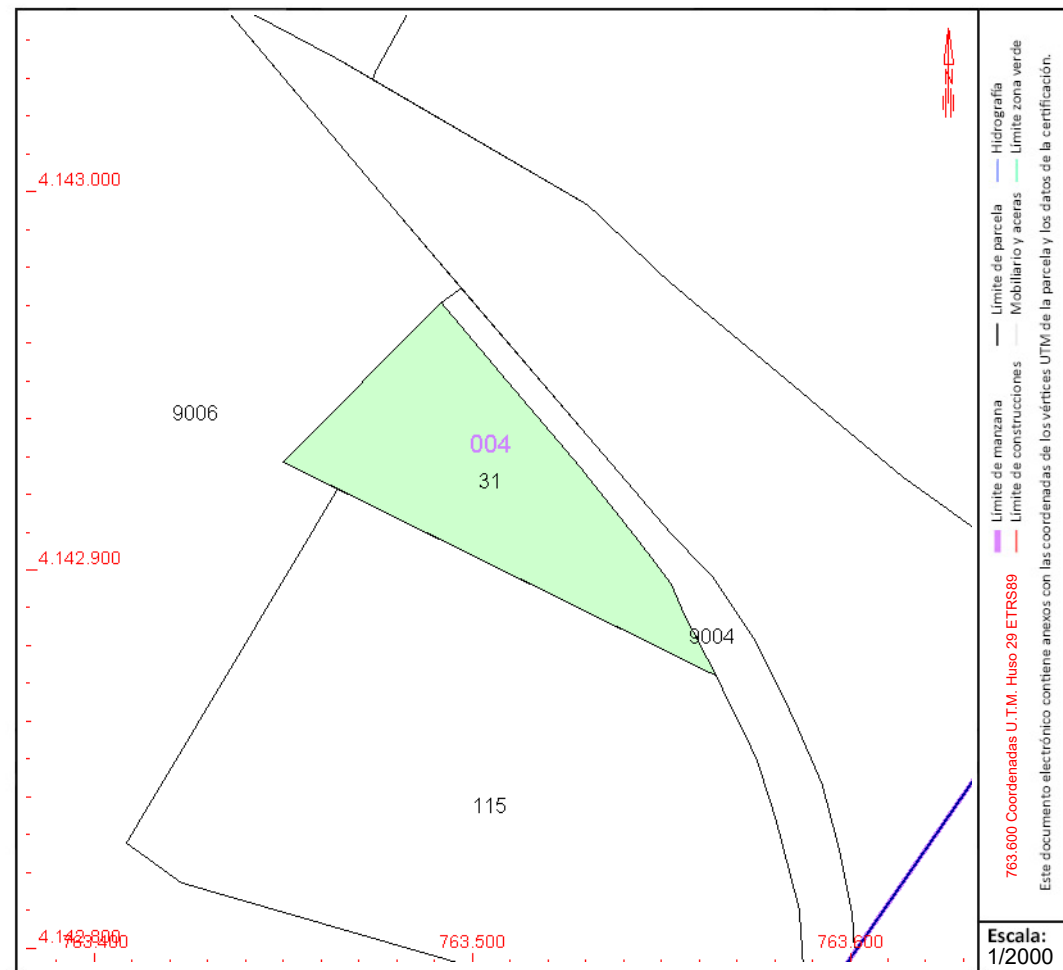
| Subparcela | Cultivo/aprovechamiento | Intensidad Productiva | Superficie m ² |
|------------|-------------------------|-----------------------|---------------------------|
| 0 | I- Improductivo | 00 | 3.917 |
| | | | |
| | | | |
| | | | |
| | | | |
| | | | |
| | | | |
| | | | |
| | | | |
| | | | |
| | | | |
| | | | |
| | | | |
| | | | |
| | | | |
| | | | |
| | | | |
| | | | |
| | | | |
| | | | |
| | | | |
| | | | |

PARCELA

Superficie gráfica: 3.917 m2

Participación del inmueble: 100,00 %

Tipo:



Este documento no es una certificación catastral, pero sus datos pueden ser verificados a través del "Acceso a datos catastrales no protegidos de la SEC"



CONSULTA DESCRIPTIVA Y GRÁFICA DE DATOS CATASTRALES DE BIEN INMUEBLE

Referencia catastral: 41021A005000440000YK

DATOS DESCRIPTIVOS DEL INMUEBLE

Localización:

Polígono 5 Parcela 44
ESPIRITU SANTO. CAMAS [SEVILLA]

Clase: RÚSTICO

Uso principal: Agrario

Superficie construida:

Año construcción:

Cultivo

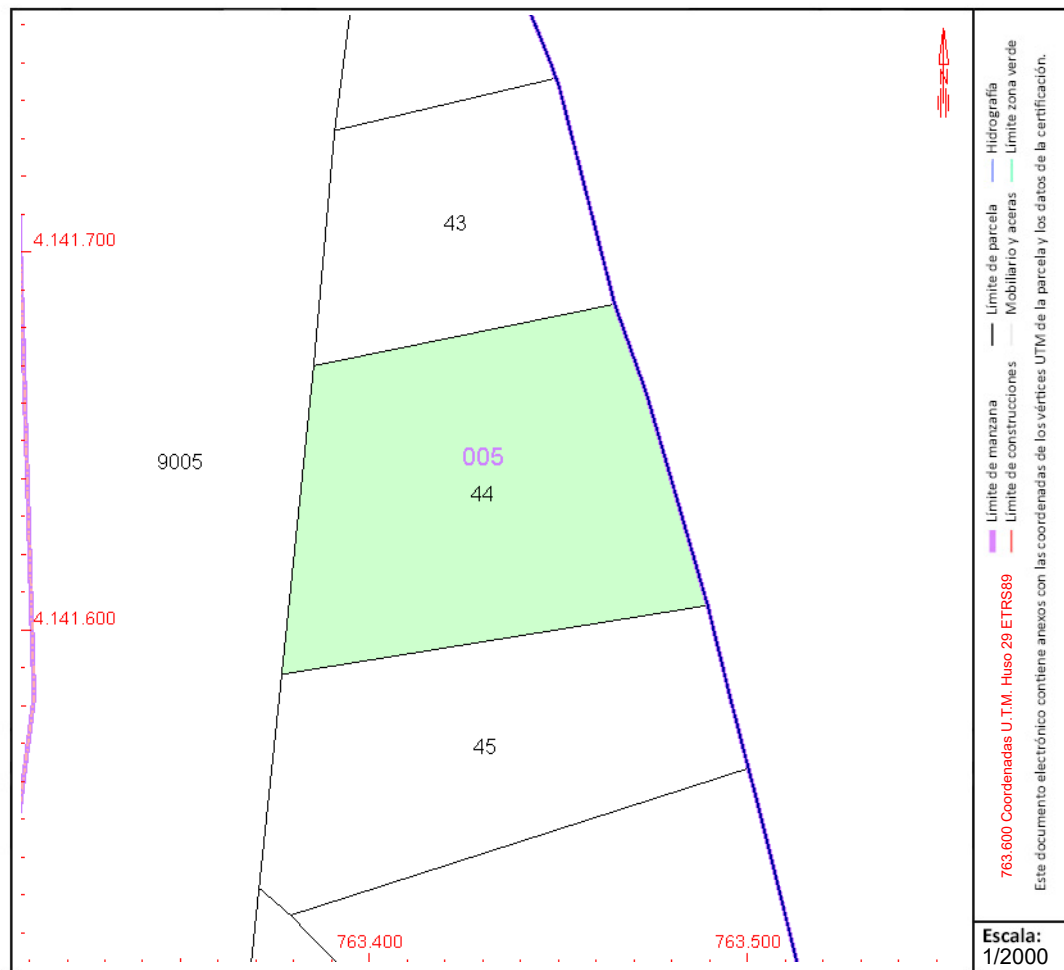
| Subparcela | Cultivo/aprovechamiento | Intensidad Productiva | Superficie m ² |
|------------|-----------------------------|-----------------------|---------------------------|
| 0 | CR Labor o labradío regadío | 00 | 7.911 |

PARCELA

Superficie gráfica: 7.911 m²

Participación del inmueble: 100,00 %

Tipo:



Este documento no es una certificación catastral, pero sus datos pueden ser verificados a través del "Acceso a datos catastrales no protegidos de la SEC"



GOBIERNO DE ESPAÑA

MINISTERIO DE HACIENDA Y FUNCIÓN PÚBLICA

SECRETARÍA DE ESTADO DE HACIENDA

DIRECCIÓN GENERAL DEL CATASTRO

CONSULTA DESCRIPTIVA Y GRÁFICA DE DATOS CATASTRALES DE BIEN INMUEBLE

Referencia catastral: 41021A005000600000YH

DATOS DESCRIPTIVOS DEL INMUEBLE

Localización:

Polígono 5 Parcela 60
ESPIRITU SANTO. CAMAS [SEVILLA]

Clase: RÚSTICO

Uso principal: Agrario

Superficie construida:

Año construcción:

Cultivo

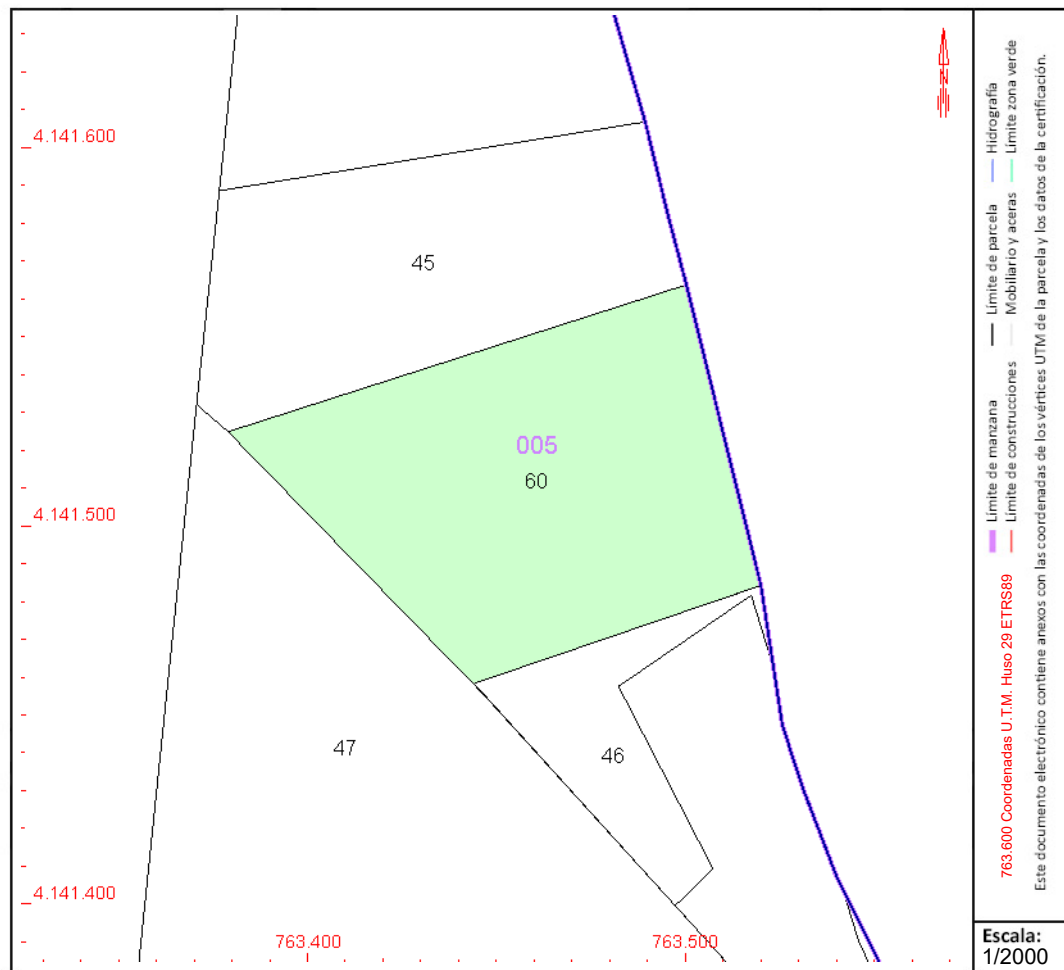
| Subparcela | Cultivo/aprovechamiento | Intensidad Productiva | Superficie m ² |
|------------|-----------------------------|-----------------------|---------------------------|
| 0 | CR Labor o labradío regadío | 00 | 8.564 |

PARCELA

Superficie gráfica: 8.564 m²

Participación del inmueble: 100,00 %

Tipo:



Este documento no es una certificación catastral, pero sus datos pueden ser verificados a través del "Acceso a datos catastrales no protegidos de la SEC"



CONSULTA DESCRIPTIVA Y GRÁFICA DE DATOS CATASTRALES DE BIEN INMUEBLE

Referencia catastral: 41021A005000470000YX

DATOS DESCRIPTIVOS DEL INMUEBLE

Localización:

Polígono 5 Parcela 47
HAZA DEL COJO. CAMAS [SEVILLA]

Clase: RÚSTICO

Uso principal: Agrario

Superficie construida: 381 m2

Año construcción: 2003

Construcción

| Destino | Escalera / Planta / Puerta | Superficie m ² |
|---------|----------------------------|---------------------------|
| AGRARIO | | 200 |
| AGRARIO | | 181 |
| | | |
| | | |
| | | |
| | | |
| | | |
| | | |
| | | |
| | | |

Cultivo

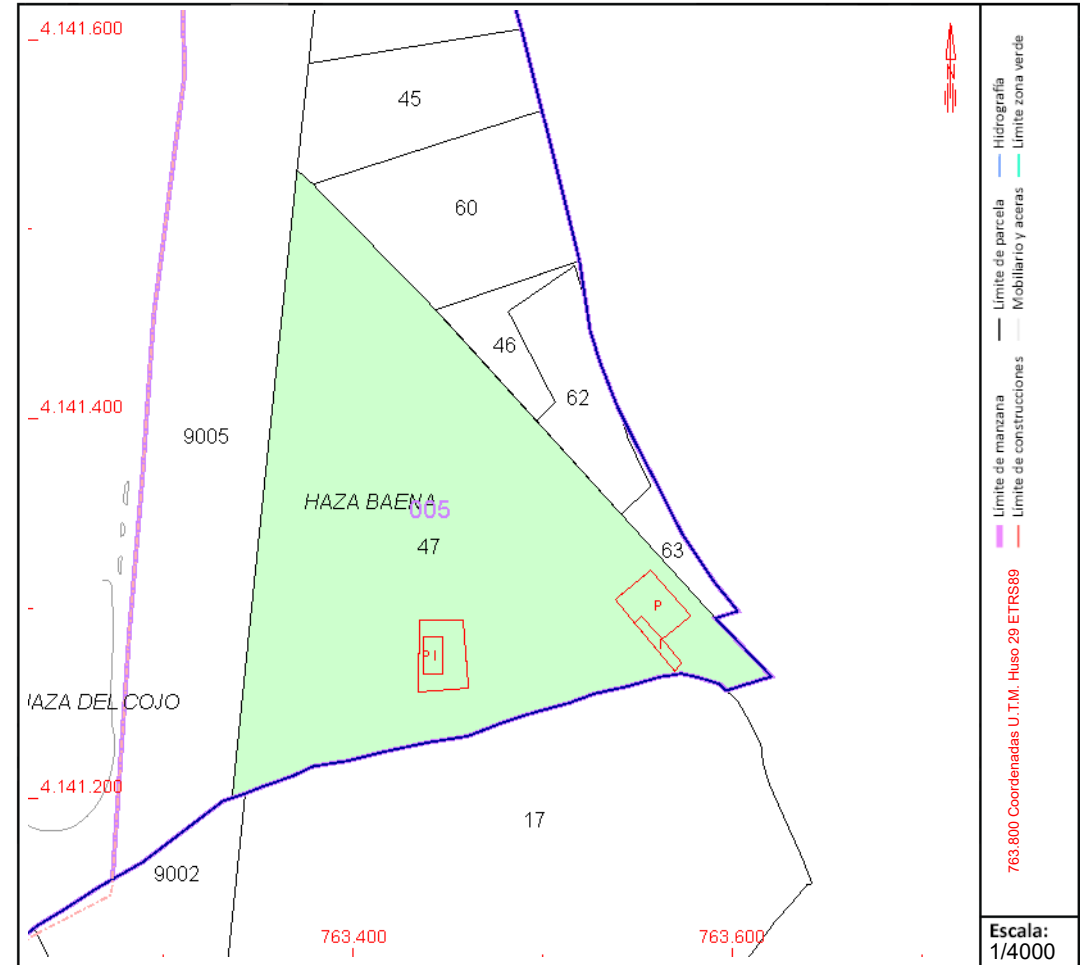
| Subparcela | Cultivo/aprovechamiento | Intensidad Productiva | Superficie m ² |
|------------|-----------------------------|-----------------------|---------------------------|
| 0 | CR Labor o labradío regadío | 00 | 42.868 |
| | | | |
| | | | |
| | | | |
| | | | |
| | | | |
| | | | |
| | | | |
| | | | |
| | | | |

PARCELA

Superficie gráfica: 44.669 m2

Participación del inmueble: 100,00 %

Tipo: Parcela construida sin división horizontal



Este documento no es una certificación catastral, pero sus datos pueden ser verificados a través del "Acceso a datos catastrales no protegidos de la SEC"



CONSULTA DESCRIPTIVA Y GRÁFICA DE DATOS CATASTRALES DE BIEN INMUEBLE

Referencia catastral: 41093A003000170000EP

DATOS DESCRIPTIVOS DEL INMUEBLE

Localización:

Polígono 3 Parcela 17
HAZA SAN JOAQUIN. TOMARES [SEVILLA]

Clase: RÚSTICO

Uso principal: Agrario

Superficie construida: 4.788 m2

Año construcción: 1980

Construcción

| Destino | Escalera / Planta / Puerta | Superficie m ² |
|-------------|----------------------------|---------------------------|
| VIVIENDA | 1/00/01 | 320 |
| ALMACEN | 1/00/02 | 471 |
| ALMACEN | 1/00/03 | 49 |
| ALMACEN | 1/00/04 | 271 |
| ALMACEN | 1/00/05 | 297 |
| ALMACEN | 1/00/06 | 25 |
| ALMACEN | 1/00/07 | 65 |
| ALMACEN | 1/00/08 | 345 |
| ALMACEN | 1/00/09 | 290 |
| DEPORTIVO | 1/00/10 | 86 |
| OBR URB INT | 1/00/11 | 2.533 |
| SOPORT. 50% | 1/00/12 | 36 |

Cultivo

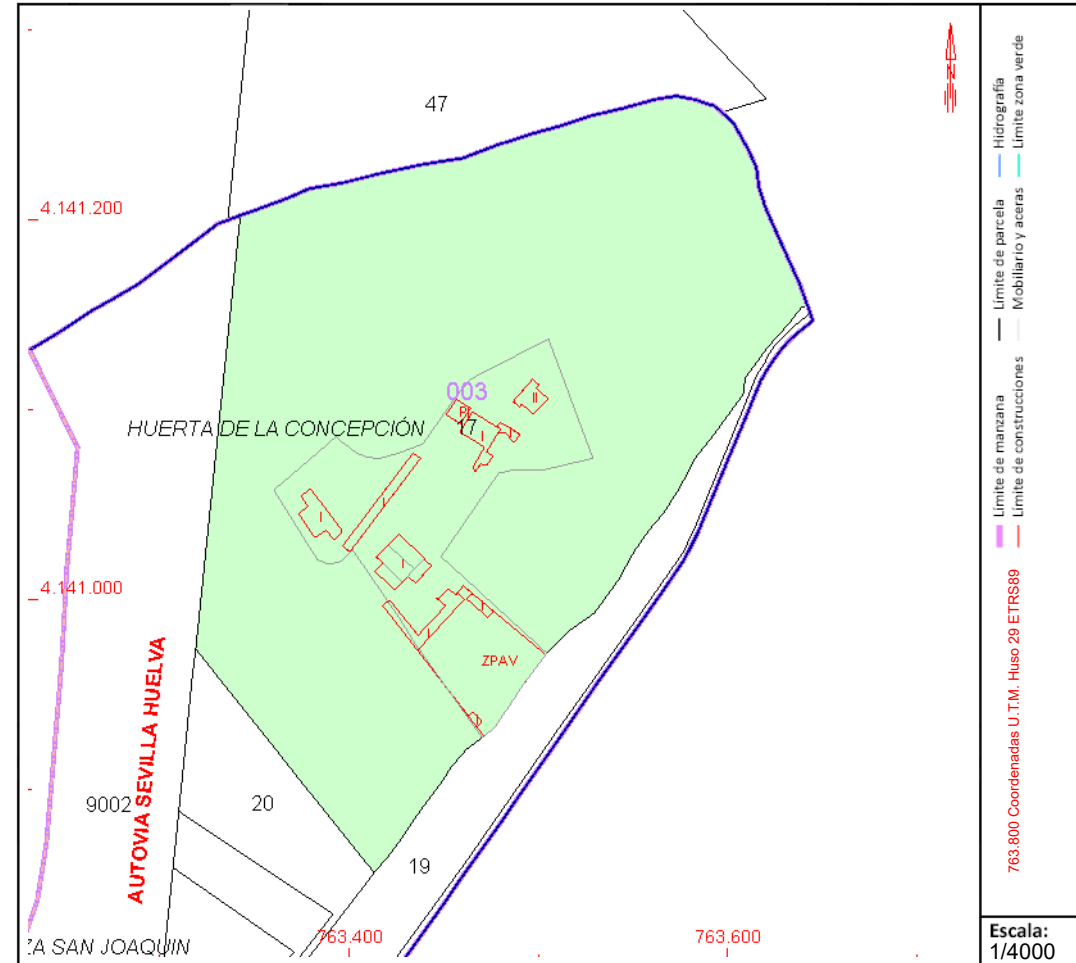
| Subparcela | Cultivo/aprovechamiento | Intensidad Productiva | Superficie m ² |
|------------|-----------------------------|-----------------------|---------------------------|
| 0 | CR Labor o labradío regadío | 00 | 75.230 |
| | | | |
| | | | |
| | | | |
| | | | |
| | | | |
| | | | |
| | | | |
| | | | |
| | | | |

PARCELA

Superficie gráfica: 79.822 m2

Participación del inmueble: 100,00 %

Tipo: Parcela construida sin división horizontal



Este documento no es una certificación catastral, pero sus datos pueden ser verificados a través del "Acceso a datos catastrales no protegidos de la SEC"



CONSULTA DESCRIPTIVA Y GRÁFICA DE DATOS CATASTRALES DE BIEN INMUEBLE

Referencia catastral: 41093A003090020000EH

DATOS DESCRIPTIVOS DEL INMUEBLE

Localización:

Polígono 3 Parcela 9002
AUTOVIA SEVILLA HUELVA. TOMARES [SEVILLA]

Clase: RÚSTICO

Uso principal: Agrario

Superficie construida:

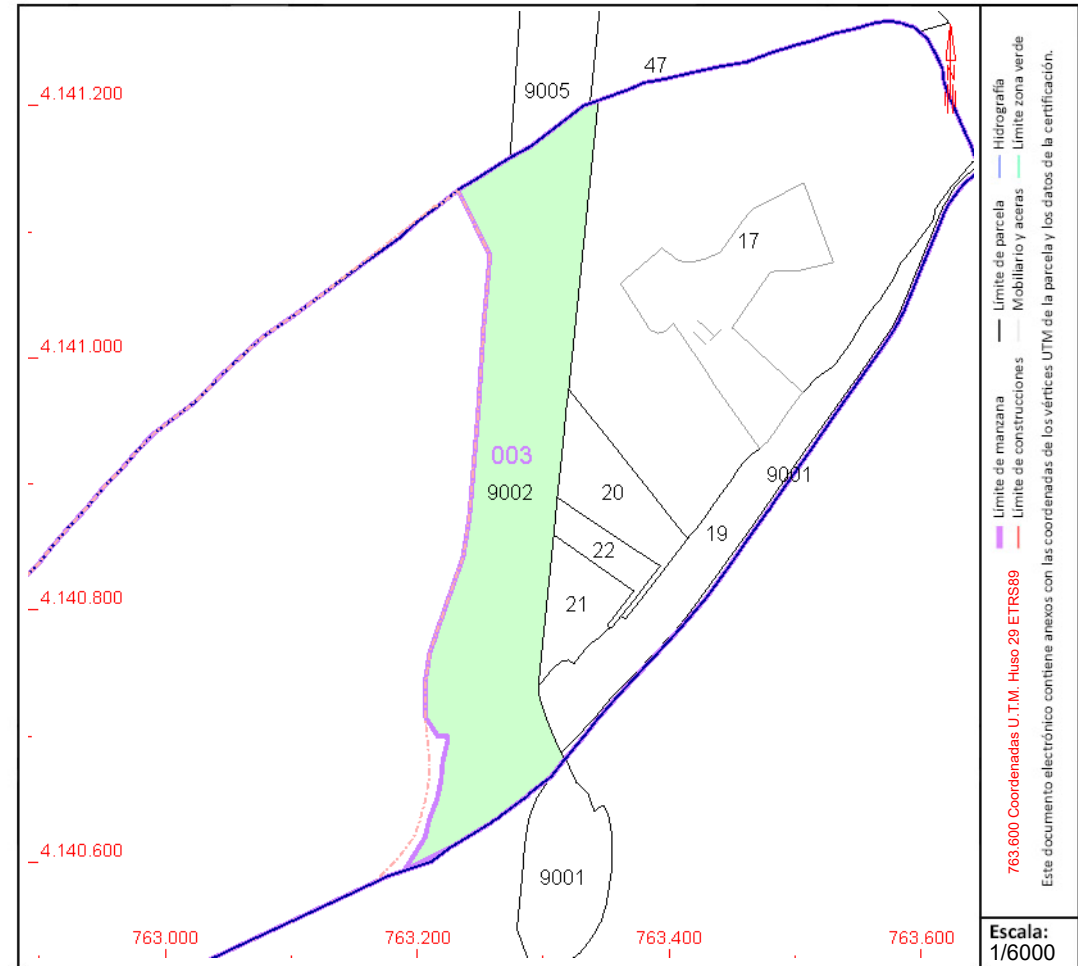
Año construcción:

Cultivo

| Subparcela | Cultivo/aprovechamiento | Intensidad Productiva | Superficie m ² |
|------------|---|-----------------------|---------------------------|
| 0 | VT Vía de comunicación de dominio público | 00 | 43.561 |
| | | | |
| | | | |
| | | | |
| | | | |
| | | | |
| | | | |
| | | | |
| | | | |
| | | | |
| | | | |
| | | | |
| | | | |
| | | | |
| | | | |
| | | | |
| | | | |
| | | | |
| | | | |
| | | | |
| | | | |
| | | | |

PARCELA

Superficie gráfica: 43.561 m²
Participación del inmueble: 100,00 %
Tipo:



Este documento no es una certificación catastral, pero sus datos pueden ser verificados a través del "Acceso a datos catastrales no protegidos de la SEC"



GOBIERNO DE ESPAÑA

MINISTERIO DE HACIENDA Y FUNCIÓN PÚBLICA

SECRETARÍA DE ESTADO DE HACIENDA

DIRECCIÓN GENERAL DEL CATASTRO

CONSULTA DESCRIPTIVA Y GRÁFICA DE DATOS CATASTRALES DE BIEN INMUEBLE

Referencia catastral: 41085A020000360000YH

DATOS DESCRIPTIVOS DEL INMUEBLE

Localización:

Polígono 20 Parcela 36
EL CABALLERO FUEMBLANCA. SALTERAS [SEVILLA]

Clase: RÚSTICO

Uso principal: Agrario

Superficie construida: 33.212 m2

Año construcción: 2006

Construcción

| Destino | Escalera / Planta / Puerta | Superficie m ² |
|---------|----------------------------|---------------------------|
| AGRARIO | | 33.212 |
| | | |
| | | |
| | | |
| | | |
| | | |
| | | |
| | | |
| | | |
| | | |
| | | |
| | | |
| | | |
| | | |
| | | |

Cultivo

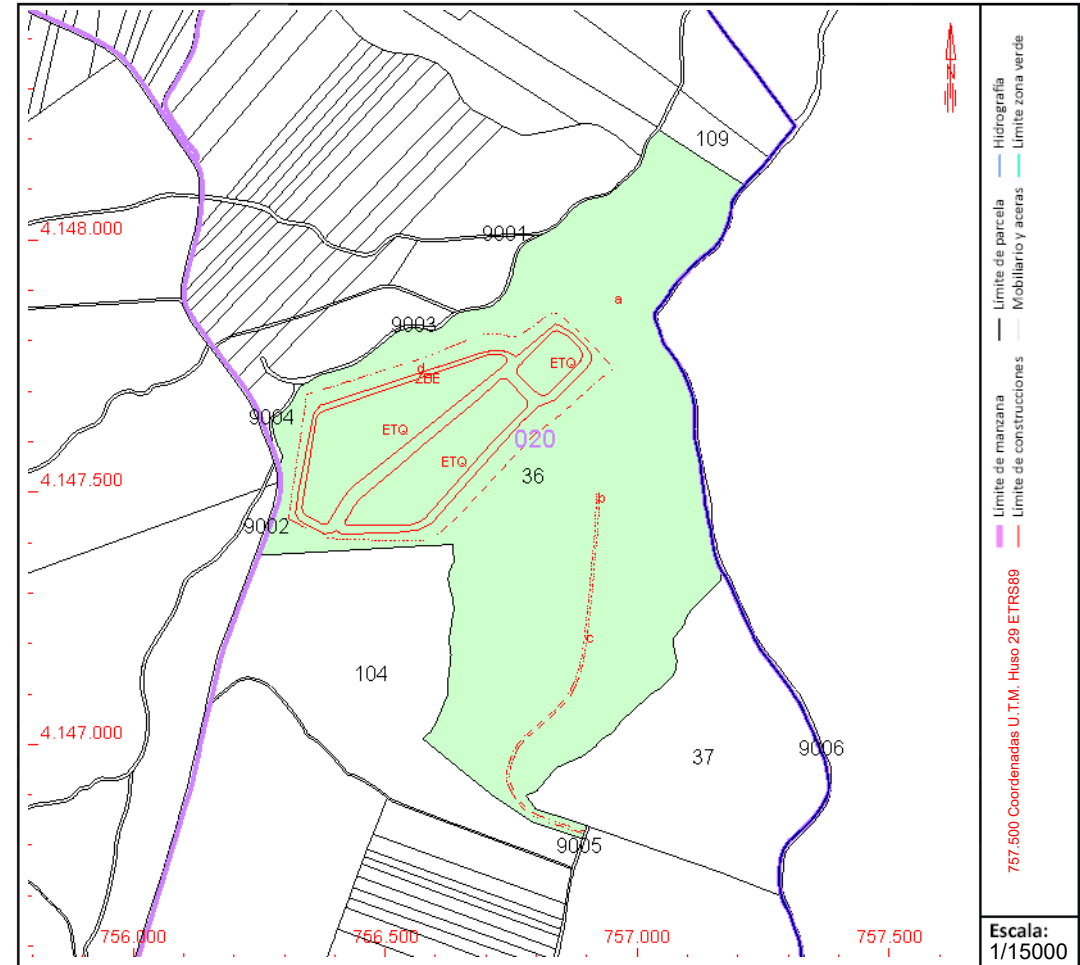
| Subparcela | Cultivo/aprovechamiento | Intensidad Productiva | Superficie m ² |
|------------|--------------------------|-----------------------|---------------------------|
| a | C- Labor o Labradío seco | 06 | 479.590 |
| b | I- Improductivo | 00 | 81 |
| c | I- Improductivo | 00 | 4.053 |
| d | E- Pastos | 00 | 39.866 |
| | | | |
| | | | |
| | | | |
| | | | |
| | | | |
| | | | |
| | | | |
| | | | |
| | | | |
| | | | |

PARCELA

Superficie gráfica: 650.847 m2

Participación del inmueble: 100,00 %

Tipo: Parcela construida sin división horizontal



Este documento no es una certificación catastral, pero sus datos pueden ser verificados a través del "Acceso a datos catastrales no protegidos de la SEC"



GOBIERNO DE ESPAÑA

MINISTERIO DE HACIENDA Y FUNCIÓN PÚBLICA

SECRETARÍA DE ESTADO DE HACIENDA

DIRECCIÓN GENERAL DEL CATASTRO

CONSULTA DESCRIPTIVA Y GRÁFICA DE DATOS CATASTRALES DE BIEN INMUEBLE

Referencia catastral: 41085A020000040000YH

DATOS DESCRIPTIVOS DEL INMUEBLE

Localización:

Polígono 20 Parcela 4
LAS NAVIDADES. SALTERAS [SEVILLA]

Clase: RÚSTICO

Uso principal: Agrario

Superficie construida:

Año construcción:

Cultivo

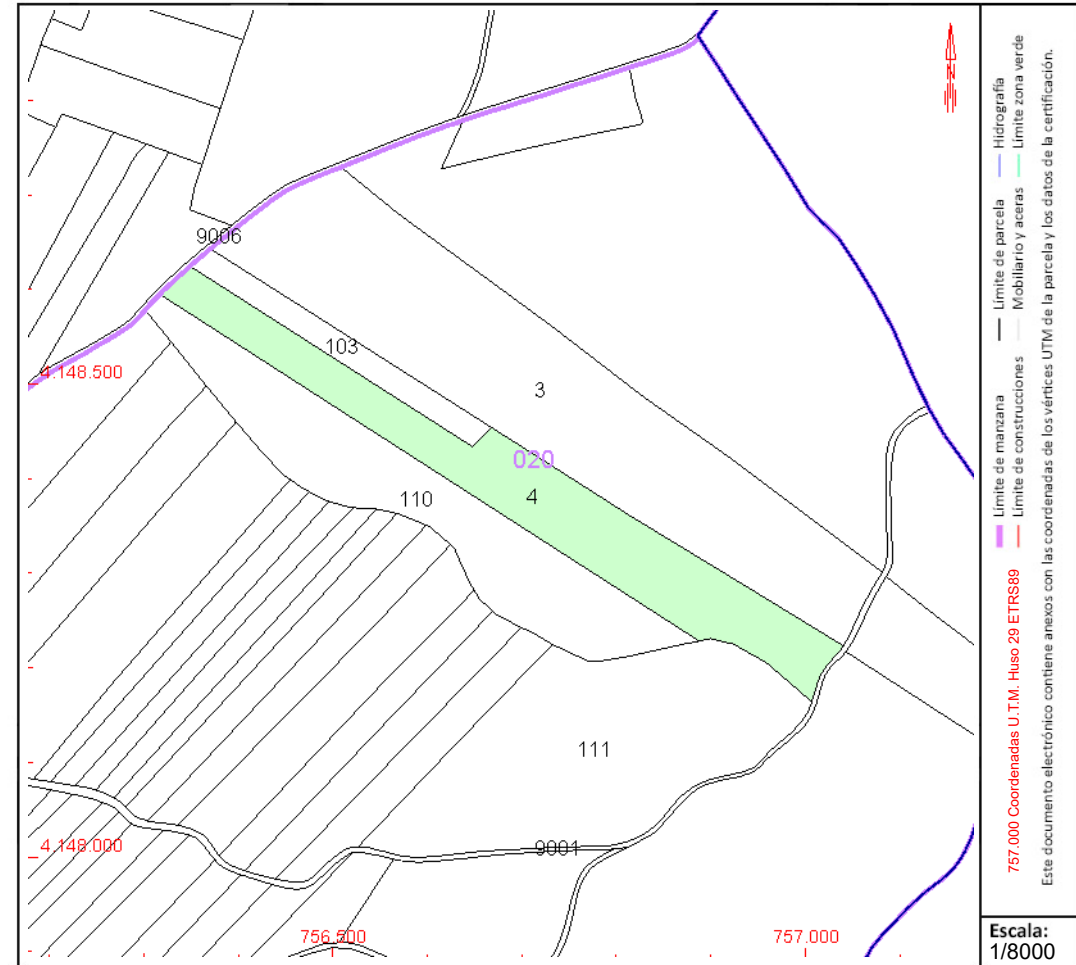
| Subparcela | Cultivo/aprovechamiento | Intensidad Productiva | Superficie m ² |
|------------|--------------------------|-----------------------|---------------------------|
| 0 | C- Labor o Labradío seco | 07 | 45.863 |
| | | | |
| | | | |
| | | | |
| | | | |
| | | | |
| | | | |
| | | | |
| | | | |
| | | | |
| | | | |
| | | | |
| | | | |
| | | | |
| | | | |
| | | | |
| | | | |
| | | | |
| | | | |
| | | | |
| | | | |
| | | | |
| | | | |

PARCELA

Superficie gráfica: 45.863 m²

Participación del inmueble: 100,00 %

Tipo:



COORDINACIÓN GRÁFICA CON EL REGISTRO DE LA PROPIEDAD

Registro: SANLUCAR LA MAYOR 1

Código registral único: 41010000319245

Fecha coordinación: 09/02/2021

Este documento no es una certificación catastral, pero sus datos pueden ser verificados a través del "Acceso a datos catastrales no protegidos de la SEC"

Lunes , 12 de Junio de 2023



GOBIERNO DE ESPAÑA

MINISTERIO DE HACIENDA Y FUNCIÓN PÚBLICA

SECRETARÍA DE ESTADO DE HACIENDA

DIRECCIÓN GENERAL DEL CATASTRO

CONSULTA DESCRIPTIVA Y GRÁFICA DE DATOS CATASTRALES DE BIEN INMUEBLE

Referencia catastral: 41085A020000030000YU

DATOS DESCRIPTIVOS DEL INMUEBLE

Localización:

Polígono 20 Parcela 3
LAS NAVIDADES. SALTERAS [SEVILLA]

Clase: RÚSTICO

Uso principal: Agrario

Superficie construida:

Año construcción:

Cultivo

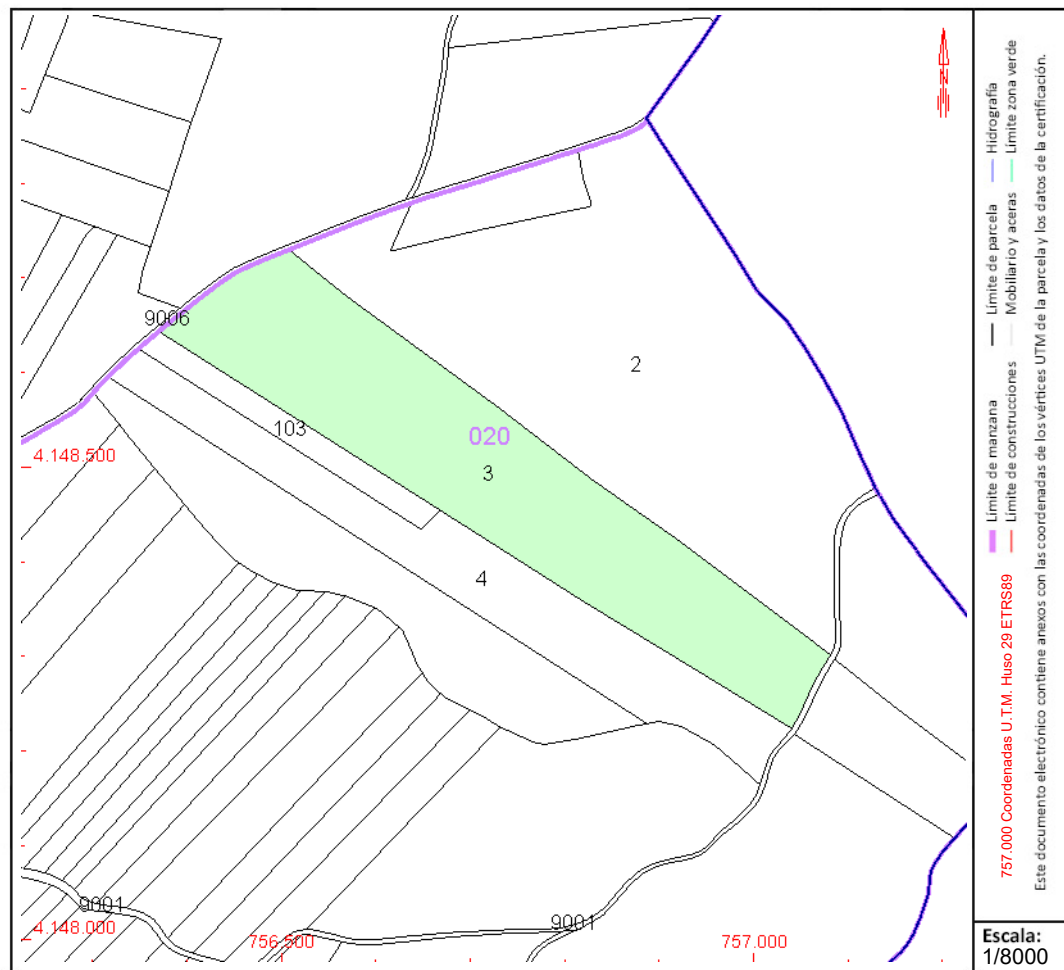
| Subparcela | Cultivo/aprovechamiento | Intensidad Productiva | Superficie m ² |
|------------|--------------------------|-----------------------|---------------------------|
| 0 | C- Labor o Labradío seco | 09 | 90.232 |

PARCELA

Superficie gráfica: 90.232 m²

Participación del inmueble: 100,00 %

Tipo:



COORDINACIÓN GRÁFICA CON EL REGISTRO DE LA PROPIEDAD

Registro: SANLUCAR LA MAYOR 1

Código registral único: 41010000752202

Fecha coordinación: 27/02/2020

Este documento no es una certificación catastral, pero sus datos pueden ser verificados a través del "Acceso a datos catastrales no protegidos de la SEC"

Lunes , 12 de Junio de 2023



CONSULTA DESCRIPTIVA Y GRÁFICA DE DATOS CATASTRALES DE BIEN INMUEBLE

Referencia catastral: 41021A005000610001UE

DATOS DESCRIPTIVOS DEL INMUEBLE

Localización:

CL DOCTOR FRANCISCO OCAÑA 1 Polígono 5 Parcela 61 APARC RECREO VISTABELLA RECREO DE VISTABELLA. 41900 CAMAS [SEVILLA]

Clase: URBANO

Uso principal: Almacén, Estac.

Superficie construida: 1.099 m²

Año construcción: 2001

Construcción

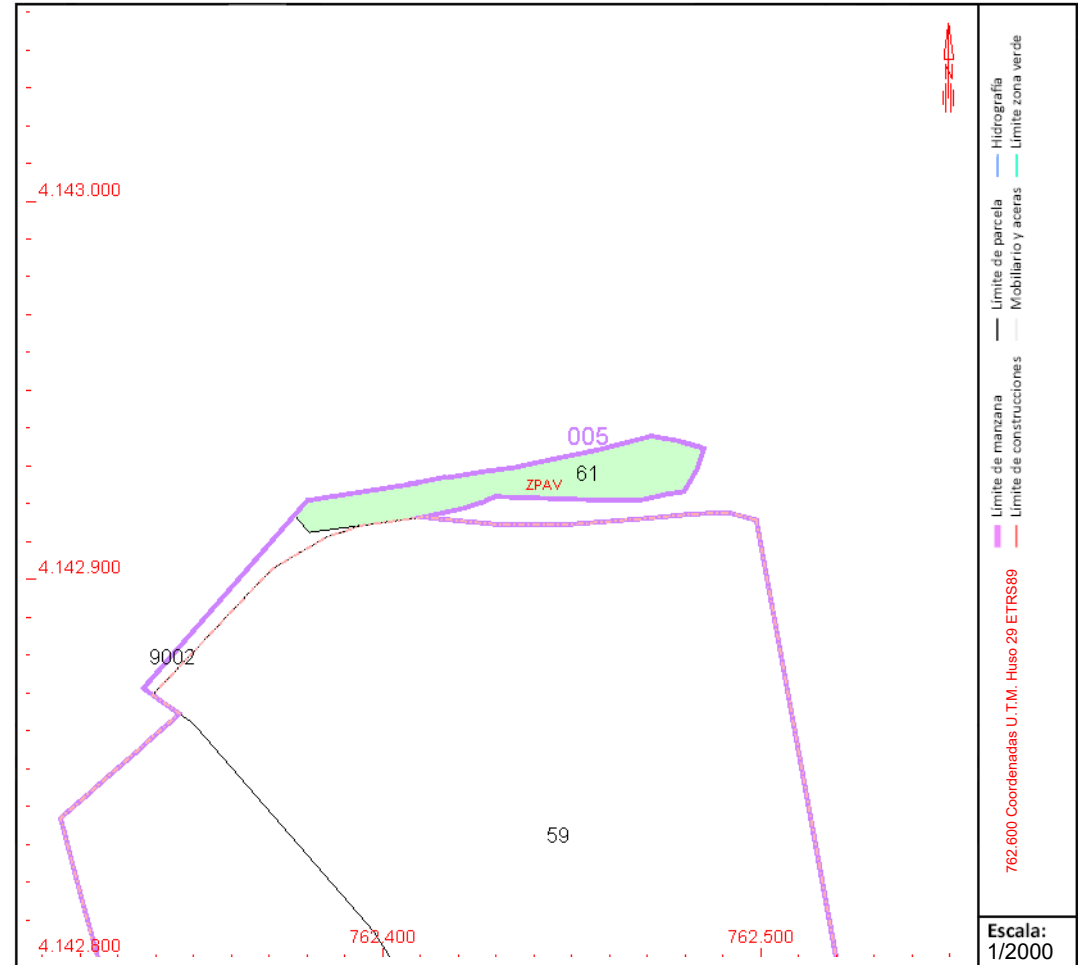
| Destino | Escalera / Planta / Puerta | Superficie m ² |
|--------------|----------------------------|---------------------------|
| APARCAMIENTO | | 1.099 |
| | | |
| | | |
| | | |
| | | |
| | | |
| | | |
| | | |
| | | |
| | | |
| | | |
| | | |
| | | |
| | | |
| | | |
| | | |
| | | |
| | | |
| | | |
| | | |
| | | |
| | | |

PARCELA

Superficie gráfica: 1.099 m²

Participación del inmueble: 100,00 %

Tipo: Parcela construida sin división horizontal



Este documento no es una certificación catastral, pero sus datos pueden ser verificados a través del "Acceso a datos catastrales no protegidos de la SEC"



GOBIERNO DE ESPAÑA

MINISTERIO DE HACIENDA Y FUNCIÓN PÚBLICA

SECRETARÍA DE ESTADO DE HACIENDA

DIRECCIÓN GENERAL DEL CATASTRO

CONSULTA DESCRIPTIVA Y GRÁFICA DE DATOS CATASTRALES DE BIEN INMUEBLE

Referencia catastral: 41021A005090020000YM

DATOS DESCRIPTIVOS DEL INMUEBLE

Localización:

Polígono 5 Parcela 9002
GAVIA. CAMAS [SEVILLA]

Clase: RÚSTICO

Uso principal: Agrario

Superficie construida:

Año construcción:

Cultivo

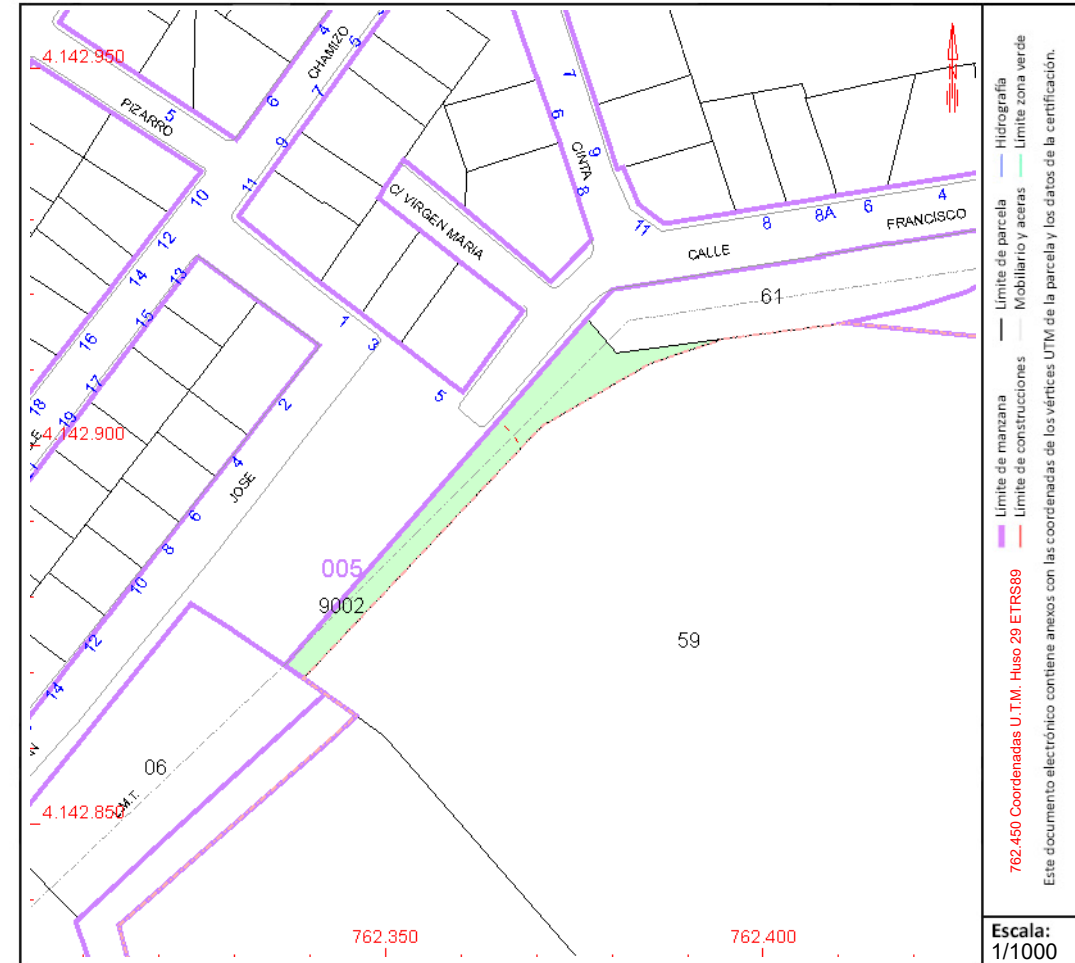
| Subparcela | Cultivo/aprovechamiento | Intensidad Productiva | Superficie m ² |
|------------|-------------------------|-----------------------|---------------------------|
| 0 | I- Improductivo | 00 | 300 |

PARCELA

Superficie gráfica: 300 m2

Participación del inmueble: 100,00 %

Tipo:



Este documento no es una certificación catastral, pero sus datos pueden ser verificados a través del "Acceso a datos catastrales no protegidos de la SEC"



GOBIERNO DE ESPAÑA

MINISTERIO DE HACIENDA Y FUNCIÓN PÚBLICA

SECRETARÍA DE ESTADO DE HACIENDA

DIRECCIÓN GENERAL DEL CATASTRO

CONSULTA DESCRIPTIVA Y GRÁFICA DE DATOS CATASTRALES DE BIEN INMUEBLE

Referencia catastral: 41900A003090020000IH

DATOS DESCRIPTIVOS DEL INMUEBLE

Localización:

Polígono 3 Parcela 9002
FFCC SEVILLA-HUELVA. SEVILLA [SEVILLA]

Clase: RÚSTICO

Uso principal: Agrario

Superficie construida:

Año construcción:

Cultivo

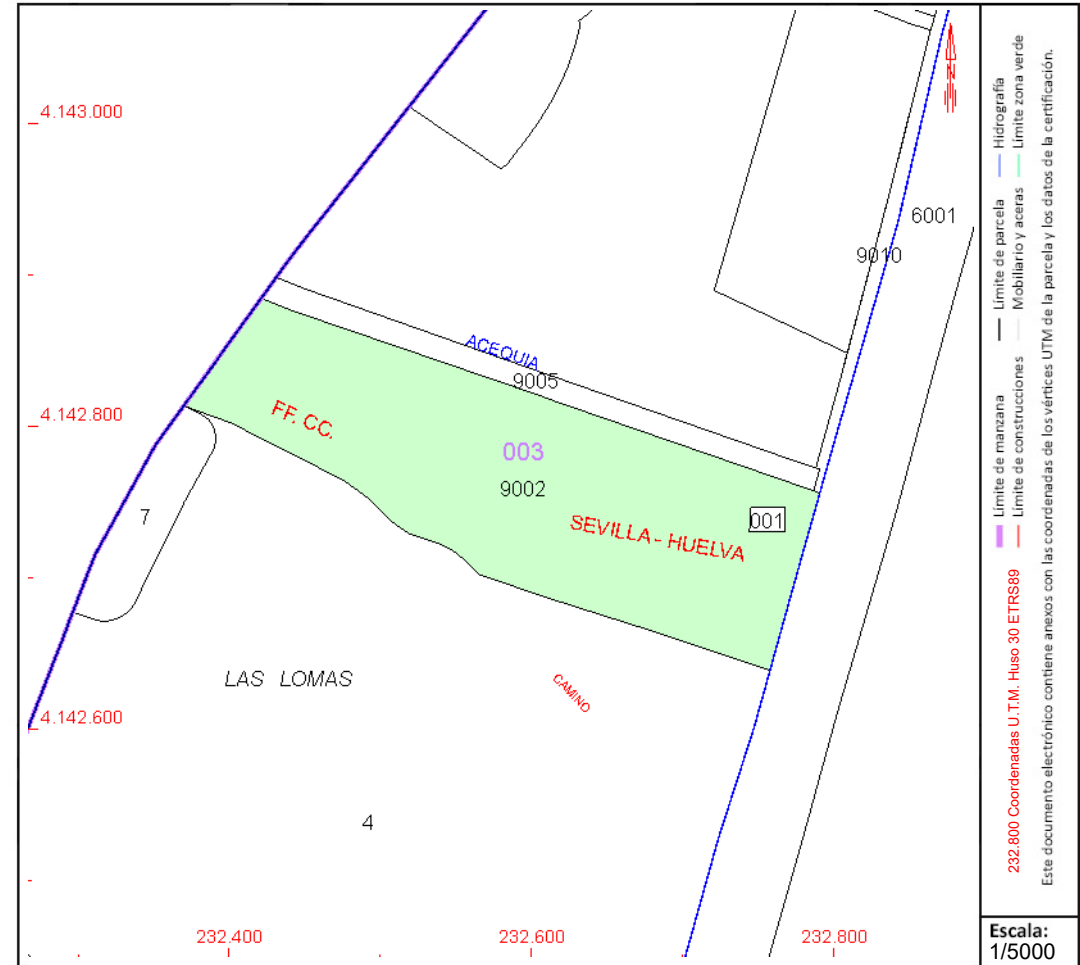
| Subparcela | Cultivo/aprovechamiento | Intensidad Productiva | Superficie m ² |
|------------|-------------------------|-----------------------|---------------------------|
| 0 | I- Improductivo | 00 | 44.730 |

PARCELA

Superficie gráfica: 44.730 m²

Participación del inmueble: 100,00 %

Tipo:



Este documento no es una certificación catastral, pero sus datos pueden ser verificados a través del "Acceso a datos catastrales no protegidos de la SEC"



GOBIERNO DE ESPAÑA

MINISTERIO DE HACIENDA Y FUNCIÓN PÚBLICA

SECRETARÍA DE ESTADO DE HACIENDA

DIRECCIÓN GENERAL DEL CATASTRO

CONSULTA DESCRIPTIVA Y GRÁFICA DE DATOS CATASTRALES DE BIEN INMUEBLE

Referencia catastral: 3332001TG3433S0001WA

DATOS DESCRIPTIVOS DEL INMUEBLE

Localización:

CL PERI-SB-3 VIA NUEVA 3 Suelo PARCELA S-4 ZONA 1
41005 SEVILLA [SEVILLA]

Clase: URBANO

Uso principal: Suelo sin edif.

Superficie construida:

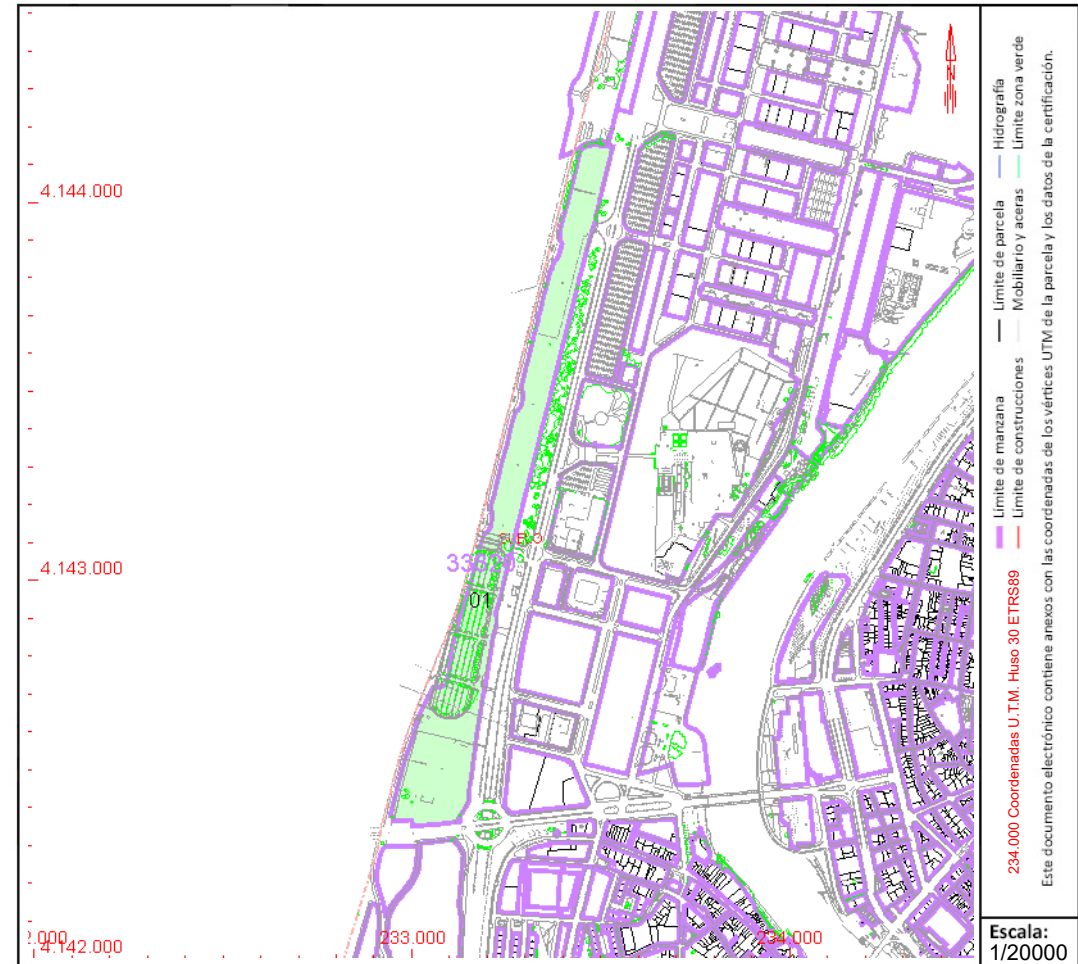
Año construcción:

PARCELA

Superficie gráfica: 183.869 m²

Participación del inmueble: 100,00 %

Tipo:



Este documento no es una certificación catastral, pero sus datos pueden ser verificados a través del "Acceso a datos catastrales no protegidos de la SEC"



CONSULTA DESCRIPTIVA Y GRÁFICA DE DATOS CATASTRALES DE BIEN INMUEBLE

Referencia catastral: 41089A002090070000XM

DATOS DESCRIPTIVOS DEL INMUEBLE

Localización:

Polígono 2 Parcela 9007

ARROYO DEL BAÑO. SANTIPONCE [SEVILLA]

Clase: RÚSTICO

Uso principal: Agrario

Superficie construida:

Año construcción:

Cultivo

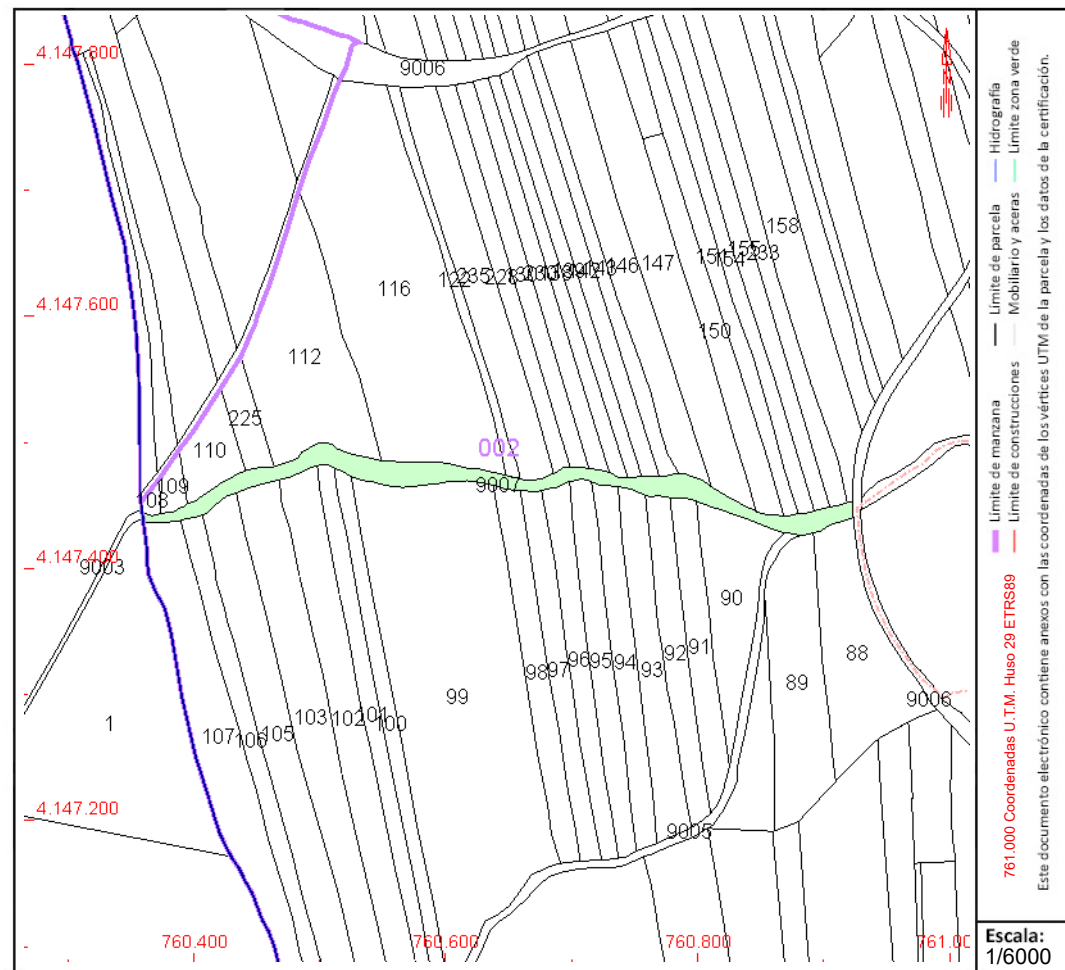
| Subparcela | Cultivo/aprovechamiento | Intensidad Productiva | Superficie m ² |
|------------|-------------------------|-----------------------|---------------------------|
| 0 | I- Improductivo | 00 | 7.608 |

PARCELA

Superficie gráfica: 7.615 m²

Participación del inmueble: 100,00 %

Tipo:



Este documento no es una certificación catastral, pero sus datos pueden ser verificados a través del "Acceso a datos catastrales no protegidos de la SEC"



CONSULTA DESCRIPTIVA Y GRÁFICA DE DATOS CATASTRALES DE BIEN INMUEBLE

Referencia catastral: 41096A002000300000GS

DATOS DESCRIPTIVOS DEL INMUEBLE

Localización:

Polígono 2 Parcela 30
SAN NICOLAS. VALENCINA DE LA CONCEPCION [SEVILLA]

Clase: RÚSTICO

Uso principal: Agrario

Superficie construida: 2.173 m²

Año construcción: 2006

Construcción

| Destino | Escalera / Planta / Puerta | Superficie m ² |
|---------|----------------------------|---------------------------|
| AGRARIO | | 2.173 |
| | | |
| | | |
| | | |
| | | |
| | | |
| | | |
| | | |
| | | |
| | | |
| | | |
| | | |
| | | |
| | | |
| | | |
| | | |
| | | |
| | | |
| | | |

Cultivo

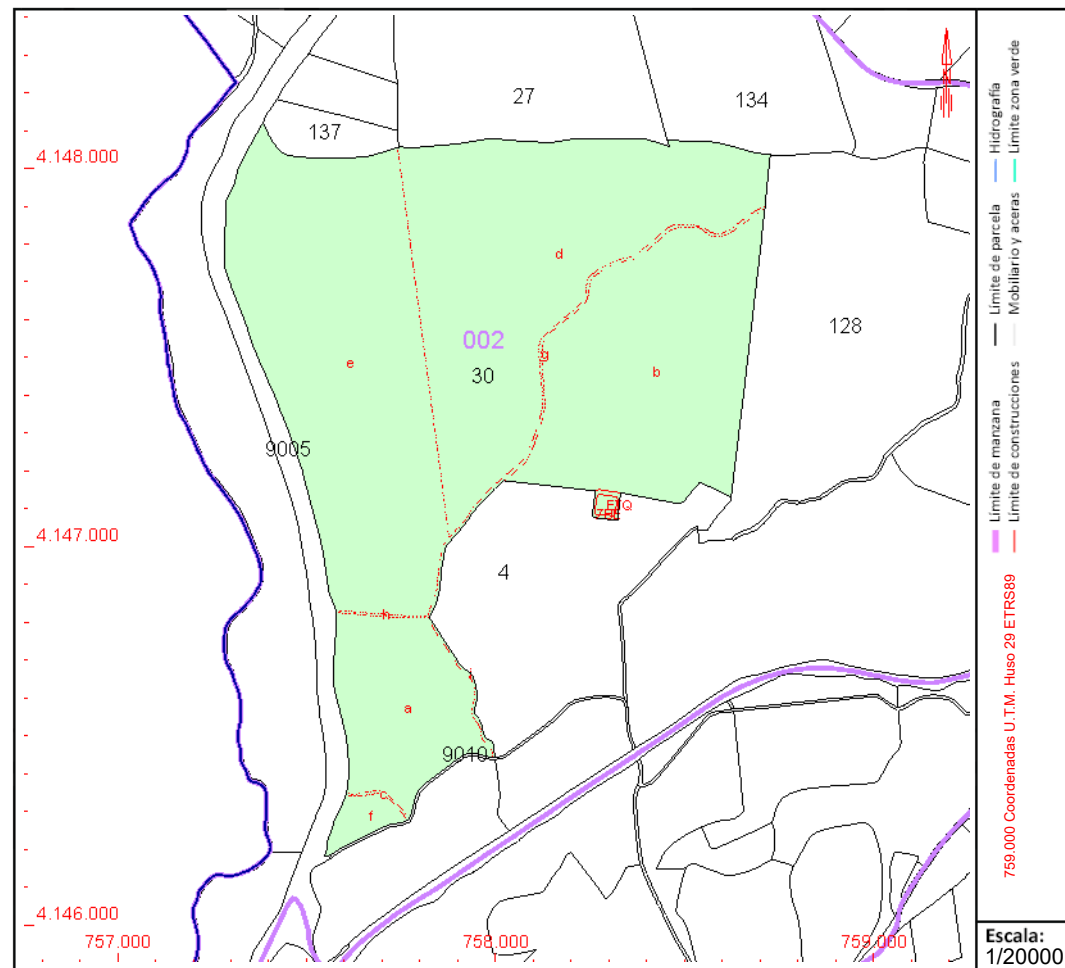
| Subparcela | Cultivo/aprovechamiento | Intensidad Productiva | Superficie m ² |
|------------|-----------------------------|-----------------------|---------------------------|
| a | CR LABOR O LABRADÍO REGADÍO | 15 | 148.226 |
| b | C- LABOR O LABRADÍO SECANO | 17 | 338.185 |
| c | I- IMPRODUCTIVO | 00 | 1.227 |
| d | C- LABOR O LABRADÍO SECANO | 17 | 234.239 |
| d | CR LABOR O LABRADÍO REGADÍO | 15 | 234.239 |
| e | CR LABOR O LABRADÍO REGADÍO | 15 | 493.889 |
| f | CR LABOR O LABRADÍO REGADÍO | 16 | 18.248 |
| g | I- IMPRODUCTIVO | 00 | 11.655 |
| h | I- IMPRODUCTIVO | 00 | 1.408 |
| i | I- IMPRODUCTIVO | 00 | 2.974 |
| | | | |
| | | | |
| | | | |
| | | | |
| | | | |
| | | | |
| | | | |
| | | | |

PARCELA

Superficie gráfica: 1.489.283 m²

Participación del inmueble: 100,00 %

Tipo: Parcela construida sin división horizontal



Este documento no es una certificación catastral, pero sus datos pueden ser verificados a través del "Acceso a datos catastrales no protegidos de la SEC"



GOBIERNO DE ESPAÑA

MINISTERIO DE HACIENDA Y FUNCIÓN PÚBLICA

SECRETARÍA DE ESTADO DE HACIENDA

DIRECCIÓN GENERAL DEL CATASTRO

CONSULTA DESCRIPTIVA Y GRÁFICA DE DATOS CATASTRALES DE BIEN INMUEBLE

Referencia catastral: 2163003QB6426S0001KE

DATOS DESCRIPTIVOS DEL INMUEBLE

Localización:

AV DOLMENES DE VALENCINA 31
41907 VALENCINA DE LA CONCEPCION [SEVILLA]

Clase: URBANO

Uso principal: Almacén, Estac.

Superficie construida: 1.854 m2

Año construcción: 1960

Construcción

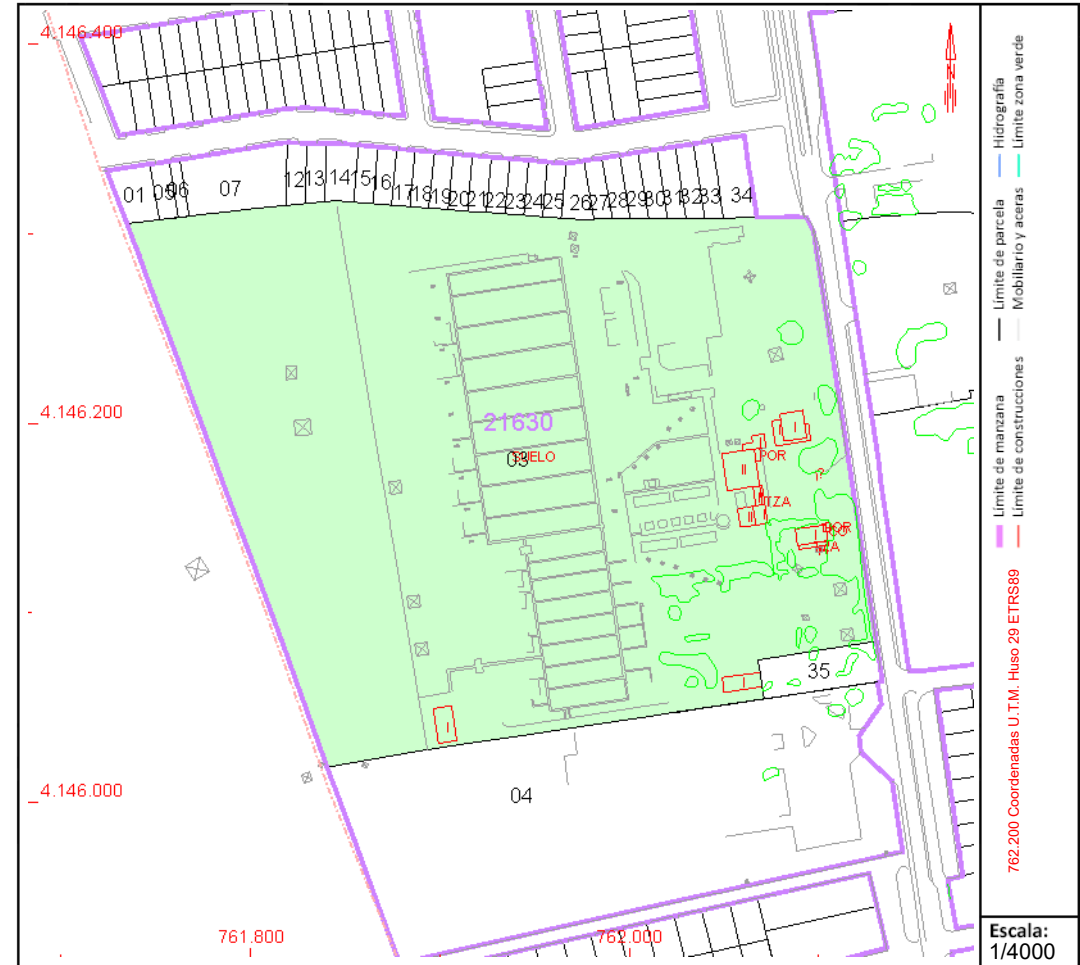
| Destino | Escalera / Planta / Puerta | Superficie m ² |
|------------|----------------------------|---------------------------|
| INDUSTRIAL | 1/BJ/01 | 1.854 |

PARCELA

Superficie gráfica: 88.644 m2

Participación del inmueble: 100,00 %

Tipo: Parcela construida sin división horizontal



Este documento no es una certificación catastral, pero sus datos pueden ser verificados a través del "Acceso a datos catastrales no protegidos de la SEC"



CONSULTA DESCRIPTIVA Y GRÁFICA DE DATOS CATASTRALES DE BIEN INMUEBLE

Referencia catastral: 2366003QB6426S0001JE

DATOS DESCRIPTIVOS DEL INMUEBLE

Localización:

CR EXTREMADURA [N-630] 3[A] Suelo
41907 VALENCINA DE LA CONCEPCION [SEVILLA]

Clase: URBANO

Uso principal: Suelo sin edif.

Superficie construida:

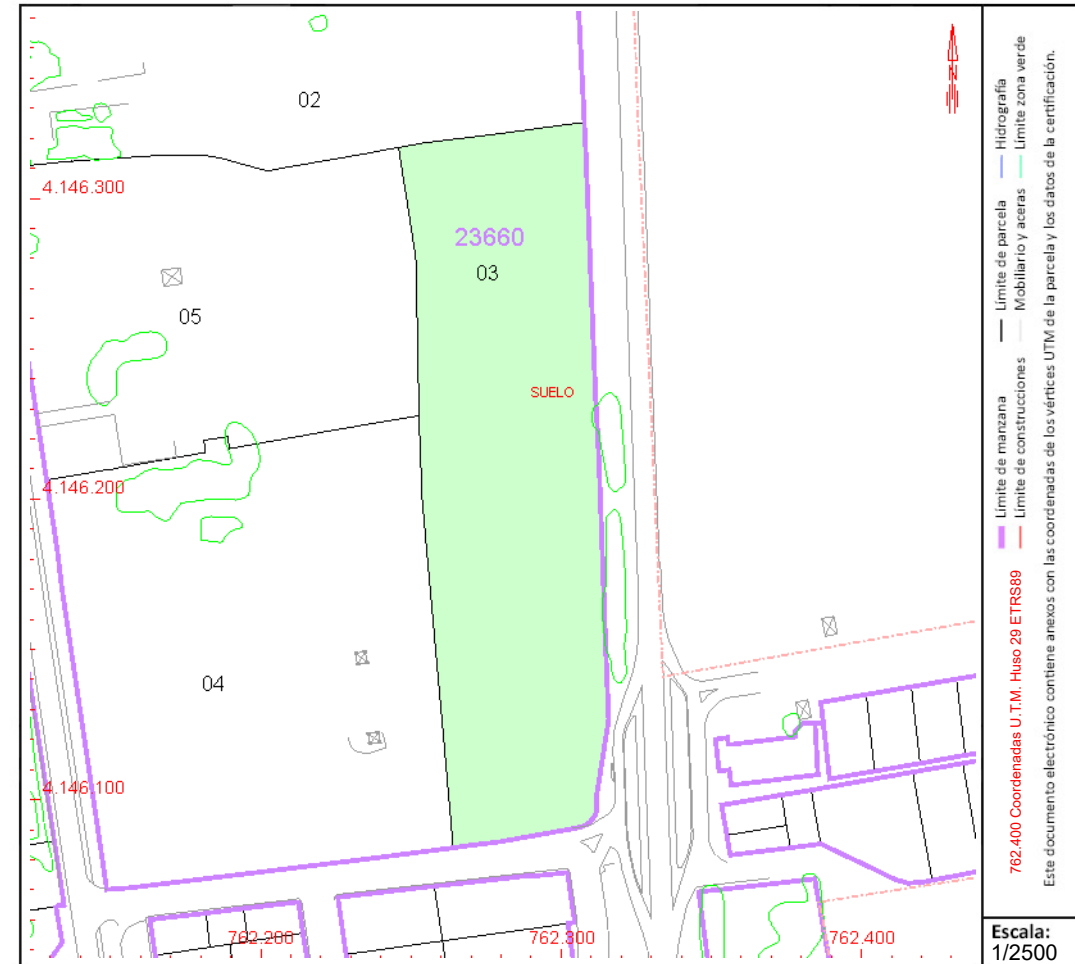
Año construcción:

PARCELA

Superficie gráfica: 13.176 m²

Participación del inmueble: 100,00 %

Tipo:



Este documento no es una certificación catastral, pero sus datos pueden ser verificados a través del "Acceso a datos catastrales no protegidos de la SEC"



GOBIERNO DE ESPAÑA

MINISTERIO DE HACIENDA Y FUNCIÓN PÚBLICA

SECRETARÍA DE ESTADO DE HACIENDA

DIRECCIÓN GENERAL DEL CATASTRO

CONSULTA DESCRIPTIVA Y GRÁFICA DE DATOS CATASTRALES DE BIEN INMUEBLE

Referencia catastral: 2428106QB6422N0001WL

DATOS DESCRIPTIVOS DEL INMUEBLE

Localización:

PL PP-5 EL CARAMBOLO Suelo
41910 CAMAS [SEVILLA]

Clase: URBANO

Uso principal: Suelo sin edif.

Superficie construida:

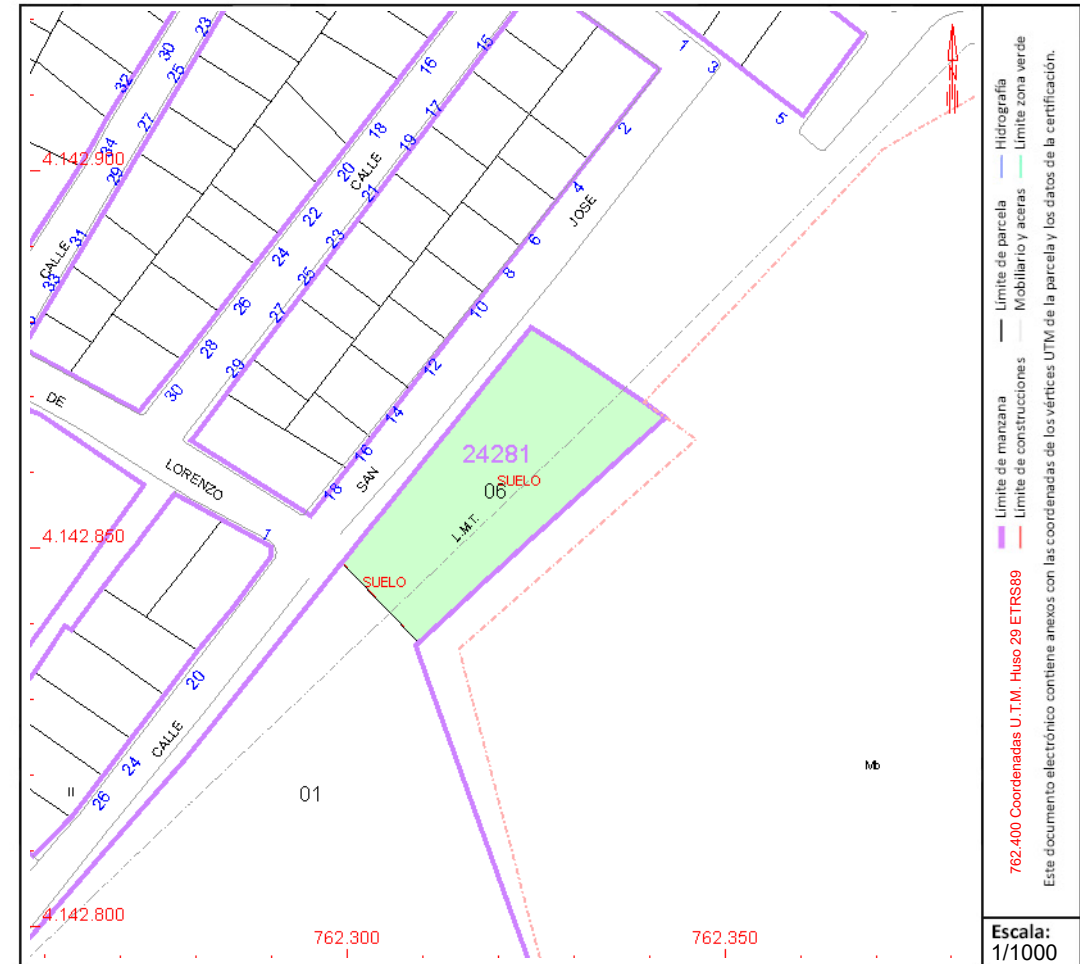
Año construcción:

PARCELA

Superficie gráfica: 747 m²

Participación del inmueble: 100,00 %

Tipo:



Este documento no es una certificación catastral, pero sus datos pueden ser verificados a través del "Acceso a datos catastrales no protegidos de la SEC"



GOBIERNO DE ESPAÑA

MINISTERIO DE HACIENDA Y FUNCIÓN PÚBLICA

SECRETARÍA DE ESTADO DE HACIENDA

DIRECCIÓN GENERAL DEL CATASTRO

CONSULTA DESCRIPTIVA Y GRÁFICA DE DATOS CATASTRALES DE BIEN INMUEBLE

Referencia catastral: 2428101QB6422N0001EL

DATOS DESCRIPTIVOS DEL INMUEBLE

Localización:

PL PP-5 EL CARAMBOLO Suelo
41900 CAMAS [SEVILLA]

Clase: URBANO

Uso principal: Suelo sin edif.

Superficie construida:

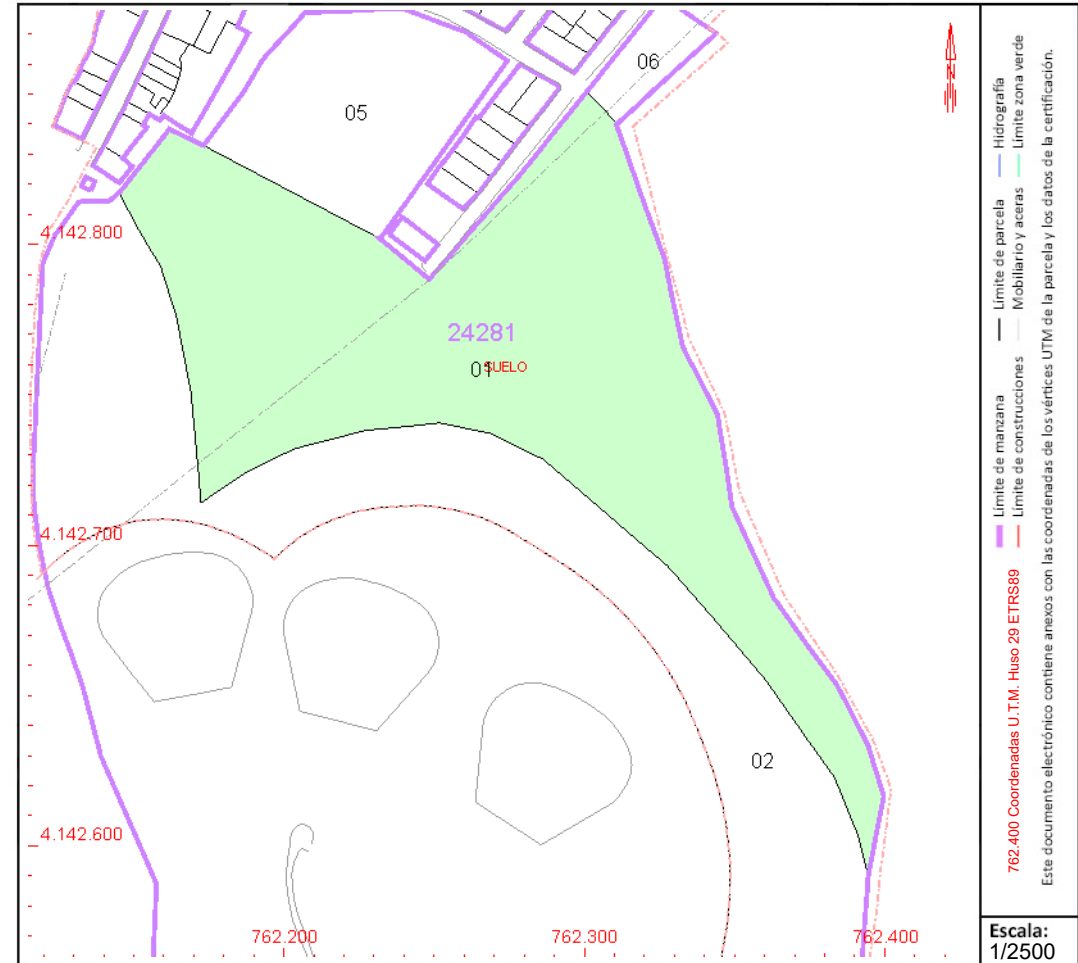
Año construcción:

PARCELA

Superficie gráfica: 18.218 m²

Participación del inmueble: 100,00 %

Tipo:



Este documento no es una certificación catastral, pero sus datos pueden ser verificados a través del "Acceso a datos catastrales no protegidos de la SEC"



GOBIERNO DE ESPAÑA

MINISTERIO DE HACIENDA Y FUNCIÓN PÚBLICA

SECRETARÍA DE ESTADO DE HACIENDA

DIRECCIÓN GENERAL DEL CATASTRO

CONSULTA DESCRIPTIVA Y GRÁFICA DE DATOS CATASTRALES DE BIEN INMUEBLE

Referencia catastral: 2428103QB6422N0001ZL

DATOS DESCRIPTIVOS DEL INMUEBLE

Localización:

PL PP-5 EL CARAMBOLO Suelo
41910 CAMAS [SEVILLA]

Clase: URBANO

Uso principal: Suelo sin edif.

Superficie construida:

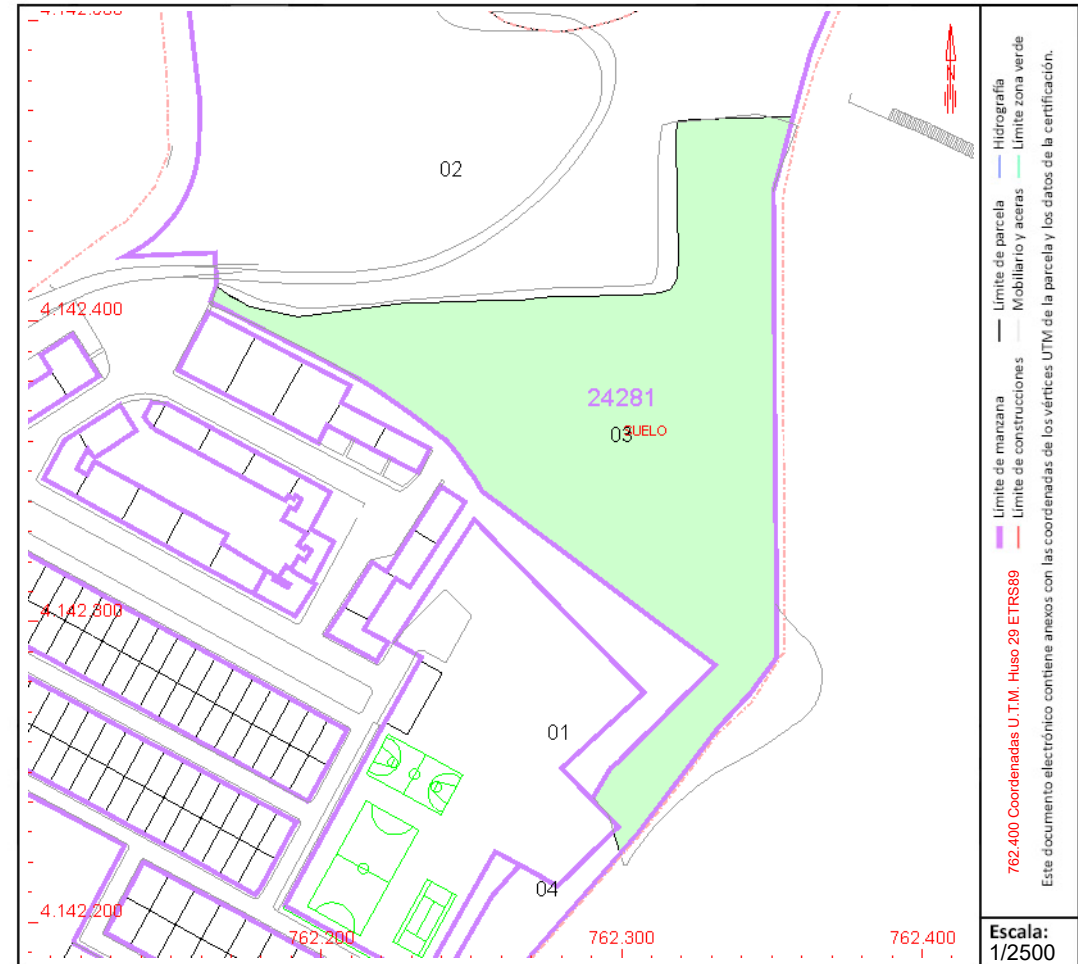
Año construcción:

PARCELA

Superficie gráfica: 14.863 m²

Participación del inmueble: 100,00 %

Tipo:



Este documento no es una certificación catastral, pero sus datos pueden ser verificados a través del "Acceso a datos catastrales no protegidos de la SEC"



GOBIERNO DE ESPAÑA

MINISTERIO DE HACIENDA Y FUNCIÓN PÚBLICA

SECRETARÍA DE ESTADO DE HACIENDA

DIRECCIÓN GENERAL DEL CATASTRO

CONSULTA DESCRIPTIVA Y GRÁFICA DE DATOS CATASTRALES DE BIEN INMUEBLE

Referencia catastral: 2222901QB6422S0001ZR

DATOS DESCRIPTIVOS DEL INMUEBLE

Localización:

CT CARACOL DEL - COCA PIÑERA Suelo
41900 CAMAS [SEVILLA]

Clase: URBANO

Uso principal: Suelo sin edif.

Superficie construida:

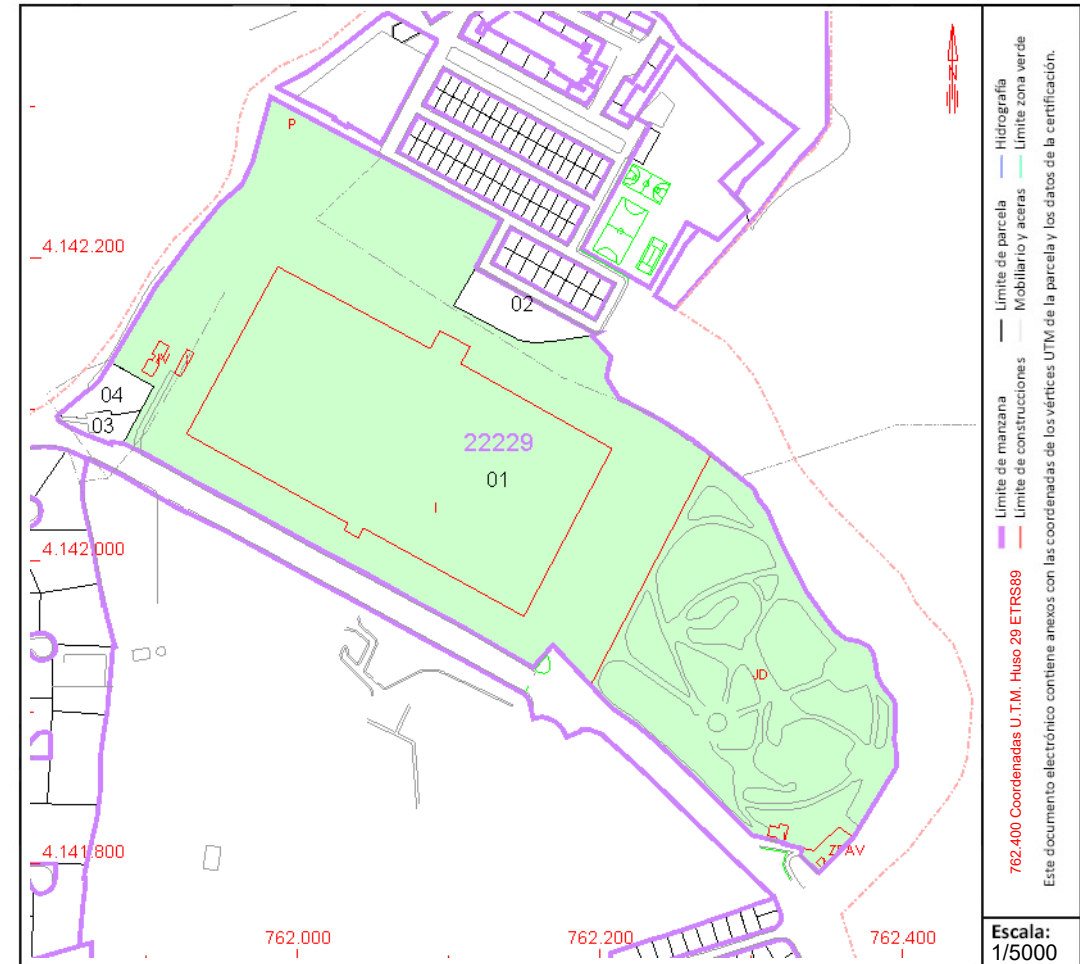
Año construcción:

PARCELA

Superficie gráfica: 107.998 m²

Participación del inmueble: 100,00 %

Tipo:



Este documento no es una certificación catastral, pero sus datos pueden ser verificados a través del "Acceso a datos catastrales no protegidos de la SEC"



GOBIERNO DE ESPAÑA

MINISTERIO DE HACIENDA Y FUNCIÓN PÚBLICA

SECRETARÍA DE ESTADO DE HACIENDA

DIRECCIÓN GENERAL DEL CATASTRO

CONSULTA DESCRIPTIVA Y GRÁFICA DE DATOS CATASTRALES DE BIEN INMUEBLE

Referencia catastral: 41085A009000050000YL

DATOS DESCRIPTIVOS DEL INMUEBLE

Localización:

Polígono 9 Parcela 5
HORMAZA. SALTERAS [SEVILLA]

Clase: RÚSTICO

Uso principal: Agrario

Superficie construida:

Año construcción:

Cultivo

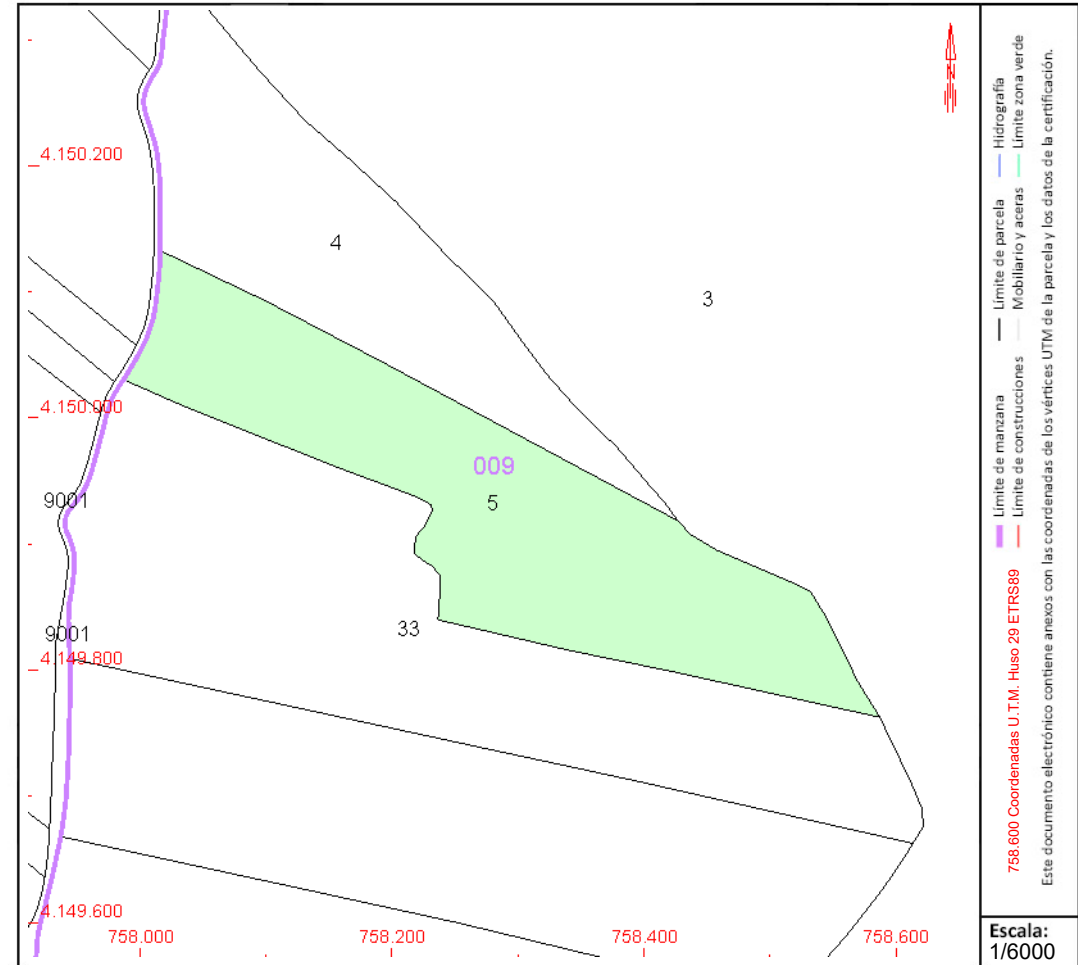
| Subparcela | Cultivo/aprovechamiento | Intensidad Productiva | Superficie m ² |
|------------|--------------------------|-----------------------|---------------------------|
| 0 | C- Labor o Labradío seco | 08 | 66.411 |

PARCELA

Superficie gráfica: 66.411 m2

Participación del inmueble: 100,00 %

Tipo:



Este documento no es una certificación catastral, pero sus datos pueden ser verificados a través del "Acceso a datos catastrales no protegidos de la SEC"



CONSULTA DESCRIPTIVA Y GRÁFICA DE DATOS CATASTRALES DE BIEN INMUEBLE

Referencia catastral: 41085A009000330000YY

DATOS DESCRIPTIVOS DEL INMUEBLE

Localización:

Polígono 9 Parcela 33
MEJORADA ALTA. SALTERAS [SEVILLA]

Clase: RÚSTICO

Uso principal: Agrario

Superficie construida:

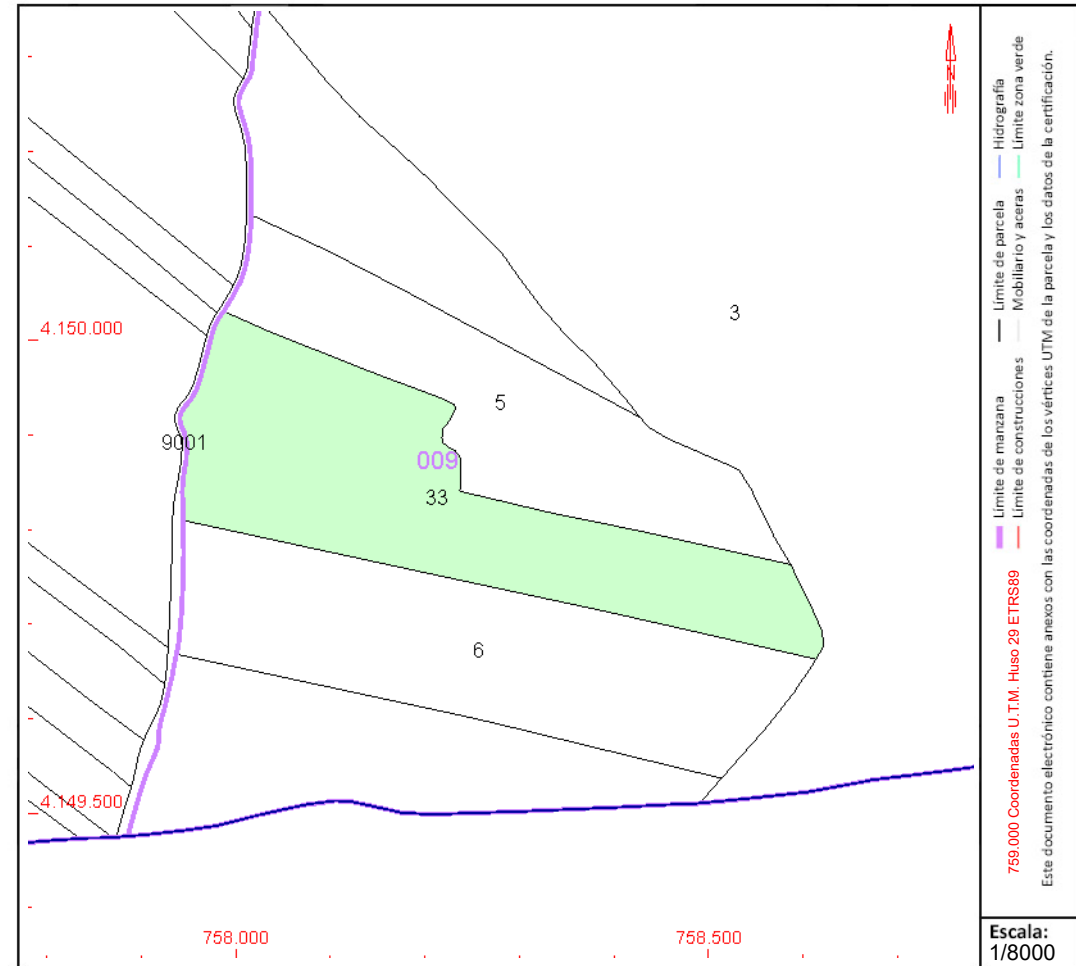
Año construcción:

Cultivo

| Subparcela | Cultivo/aprovechamiento | Intensidad Productiva | Superficie m ² |
|------------|--------------------------|-----------------------|---------------------------|
| 0 | C- Labor o Labradío seco | 08 | 92.596 |
| | | | |
| | | | |
| | | | |
| | | | |
| | | | |
| | | | |
| | | | |
| | | | |
| | | | |
| | | | |
| | | | |
| | | | |
| | | | |
| | | | |
| | | | |
| | | | |
| | | | |
| | | | |
| | | | |
| | | | |
| | | | |
| | | | |

PARCELA

Superficie gráfica: 92.596 m²
Participación del inmueble: 100,00 %
Tipo:



Este documento no es una certificación catastral, pero sus datos pueden ser verificados a través del "Acceso a datos catastrales no protegidos de la SEC"



GOBIERNO DE ESPAÑA

MINISTERIO DE HACIENDA Y FUNCIÓN PÚBLICA

SECRETARÍA DE ESTADO DE HACIENDA

DIRECCIÓN GENERAL DEL CATASTRO

CONSULTA DESCRIPTIVA Y GRÁFICA DE DATOS CATASTRALES DE BIEN INMUEBLE

Referencia catastral: 41085A009000060000YT

DATOS DESCRIPTIVOS DEL INMUEBLE

Localización:

Polígono 9 Parcela 6
HORMAZA. SALTERAS [SEVILLA]

Clase: RÚSTICO

Uso principal: Agrario

Superficie construida:

Año construcción:

Cultivo

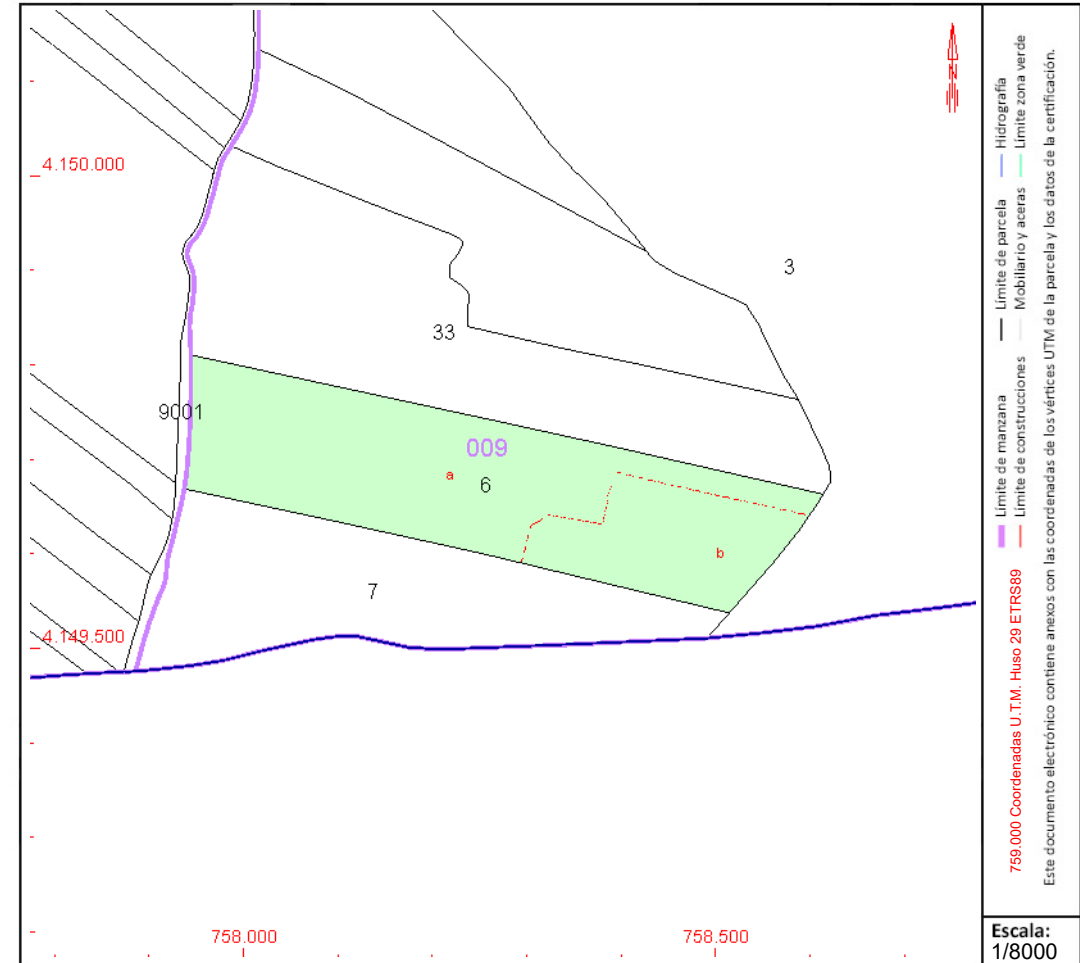
| Subparcela | Cultivo/aprovechamiento | Intensidad Productiva | Superficie m ² |
|------------|--------------------------|-----------------------|---------------------------|
| a | C- Labor o Labradío seco | 07 | 64.435 |
| b | O- Olivos seco | 02 | 25.681 |

PARCELA

Superficie gráfica: 90.116 m²

Participación del inmueble: 100,00 %

Tipo:



Este documento no es una certificación catastral, pero sus datos pueden ser verificados a través del "Acceso a datos catastrales no protegidos de la SEC"



CONSULTA DESCRIPTIVA Y GRÁFICA DE DATOS CATASTRALES DE BIEN INMUEBLE

Referencia catastral: 41085A009000070000YF

DATOS DESCRIPTIVOS DEL INMUEBLE

Localización:

Polígono 9 Parcela 7
HORMAZA. SALTERAS [SEVILLA]

Clase: RÚSTICO

Uso principal: Agrario

Superficie construida:

Año construcción:

Cultivo

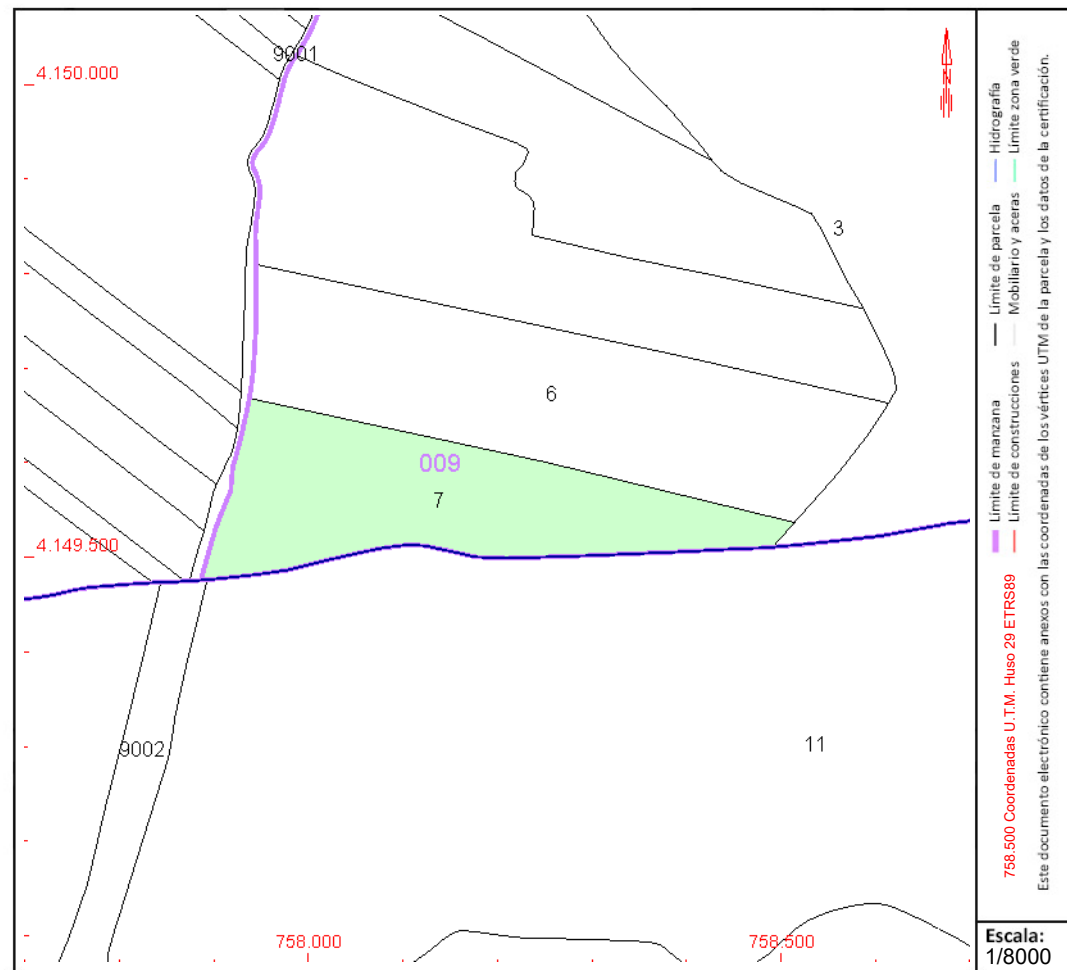
| Subparcela | Cultivo/aprovechamiento | Intensidad Productiva | Superficie m ² |
|------------|--------------------------|-----------------------|---------------------------|
| 0 | C- Labor o Labradío seco | 07 | 62.716 |

PARCELA

Superficie gráfica: 62.716 m²

Participación del inmueble: 100,00 %

Tipo:



Este documento no es una certificación catastral, pero sus datos pueden ser verificados a través del "Acceso a datos catastrales no protegidos de la SEC"



CONSULTA DESCRIPTIVA Y GRÁFICA DE DATOS CATASTRALES DE BIEN INMUEBLE

Referencia catastral: 41096A001000110000GK

DATOS DESCRIPTIVOS DEL INMUEBLE

Localización:

Polígono 1 Parcela 11
VILLADIEGO. VALENCINA DE LA CONCEPCION [SEVILLA]

Clase: RÚSTICO

Uso principal: Agrario

Superficie construida:

Año construcción:

Cultivo

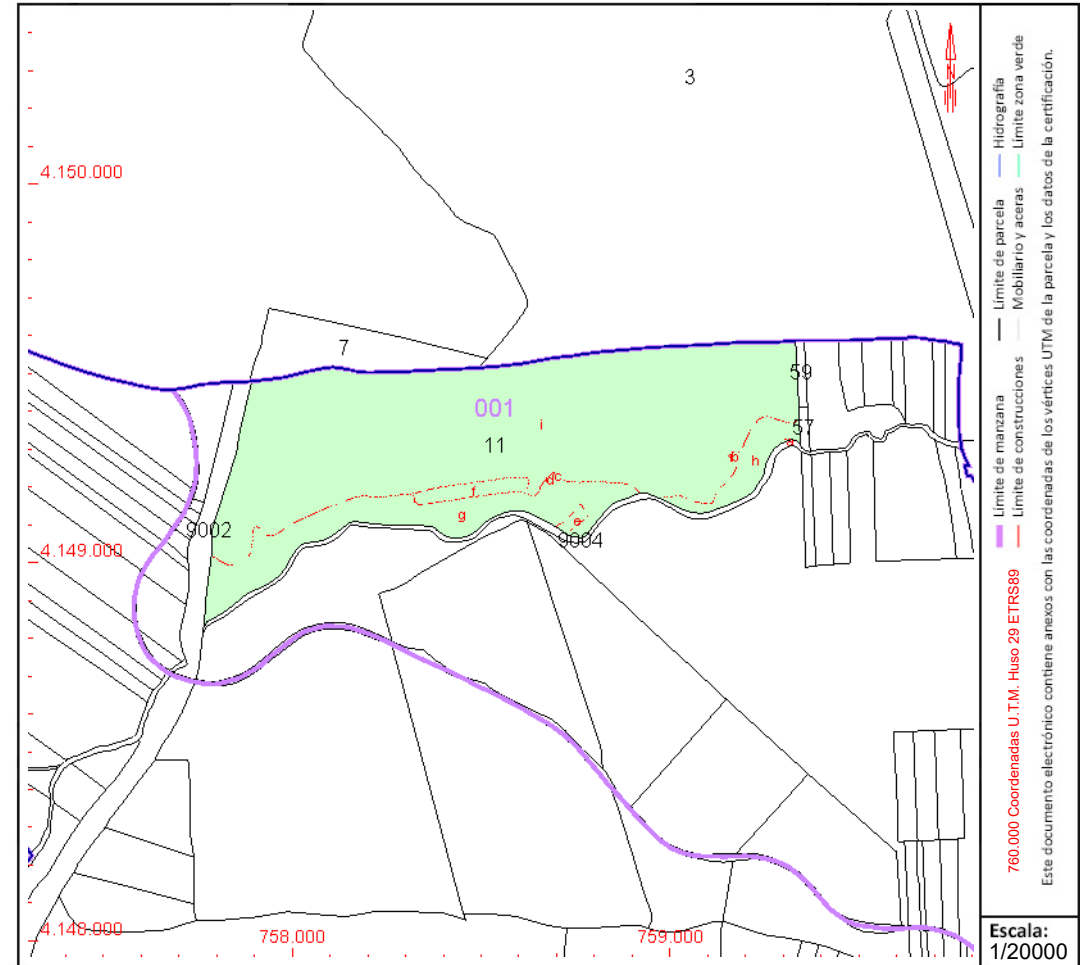
| Subparcela | Cultivo/aprovechamiento | Intensidad Productiva | Superficie m ² |
|------------|--------------------------|-----------------------|---------------------------|
| a | I- Improductivo | 00 | 31 |
| b | I- Improductivo | 00 | 35 |
| c | I- Improductivo | 00 | 25 |
| d | I- Improductivo | 00 | 34 |
| e | RI Árboles de ribera | 00 | 2.684 |
| f | E- Pastos | 00 | 11.463 |
| g | C- Labor o Labradío seco | 03 | 97.753 |
| h | C- Labor o Labradío seco | 01 | 25.354 |
| i | C- Labor o Labradío seco | 02 | 511.250 |

PARCELA

Superficie gráfica: 648.629 m²

Participación del inmueble: 100,00 %

Tipo:



Este documento no es una certificación catastral, pero sus datos pueden ser verificados a través del "Acceso a datos catastrales no protegidos de la SEC"



CONSULTA DESCRIPTIVA Y GRÁFICA DE DATOS CATASTRALES DE BIEN INMUEBLE

Referencia catastral: 41096A001090040000GR

DATOS DESCRIPTIVOS DEL INMUEBLE

Localización:

Polígono 1 Parcela 9004

AR DEL JUDIO. VALENCINA DE LA CONCEPCION [SEVILLA]

Clase: RÚSTICO

Uso principal: Agrario

Superficie construida:

Año construcción:

Cultivo

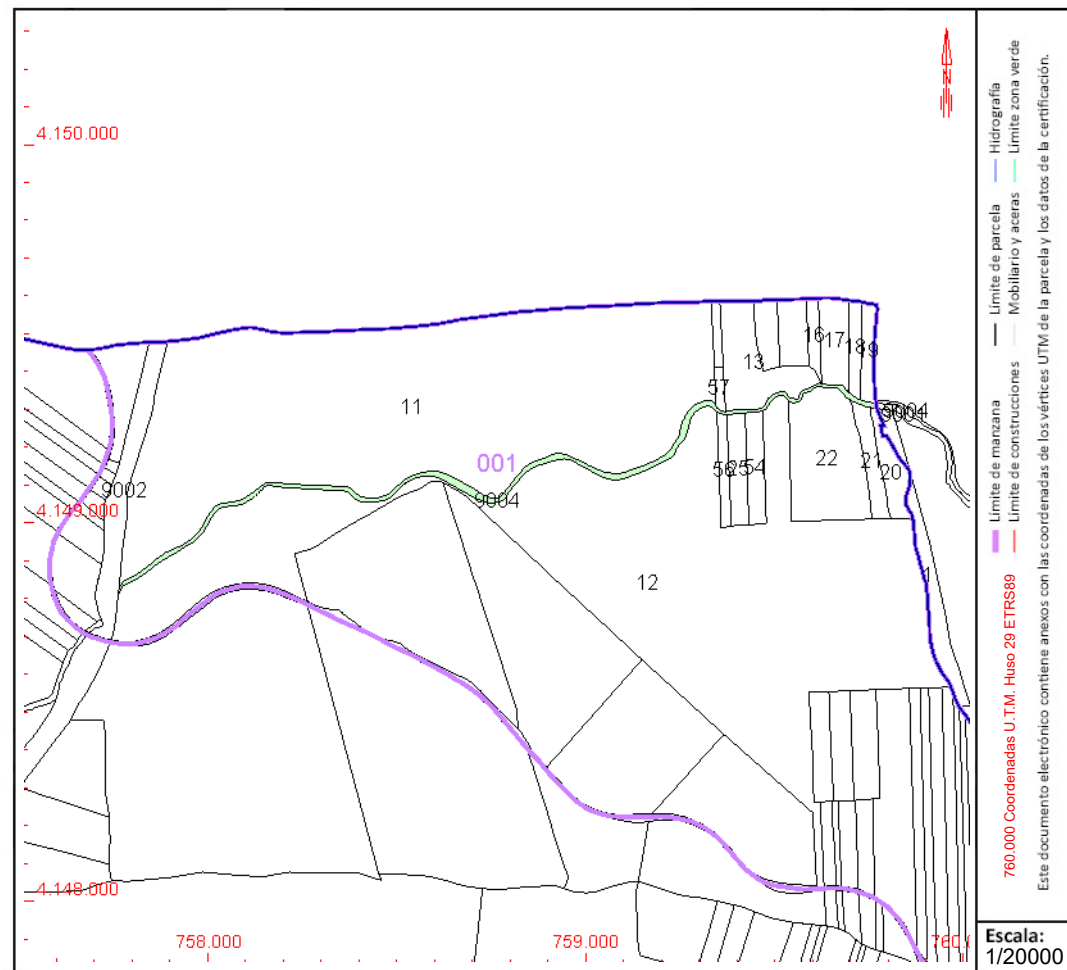
| Subparcela | Cultivo/aprovechamiento | Intensidad Productiva | Superficie m ² |
|------------|---|-----------------------|---------------------------|
| 0 | HG Hidrografía natural [río,laguna,arroyo.] | 00 | 27.999 |

PARCELA

Superficie gráfica: 27.999 m2

Participación del inmueble: 100,00 %

Tipo:



Este documento no es una certificación catastral, pero sus datos pueden ser verificados a través del "Acceso a datos catastrales no protegidos de la SEC"



GOBIERNO
DE ESPAÑA

MINISTERIO
DE HACIENDA
Y FUNCIÓN PÚBLICA

SECRETARÍA DE ESTADO
DE HACIENDA

DIRECCIÓN GENERAL
DEL CATASTRO

CONSULTA DESCRIPTIVA Y GRÁFICA DE DATOS CATASTRALES DE BIEN INMUEBLE

Referencia catastral: 41096A001090010000GM

DATOS DESCRIPTIVOS DEL INMUEBLE

Localización:

Polígono 1 Parcela 9001
CM FFCC. VALENCINA DE LA CONCEPCION [SEVILLA]

Clase: RÚSTICO

Uso principal: Agrario

Superficie construida:

Año construcción:

Cultivo

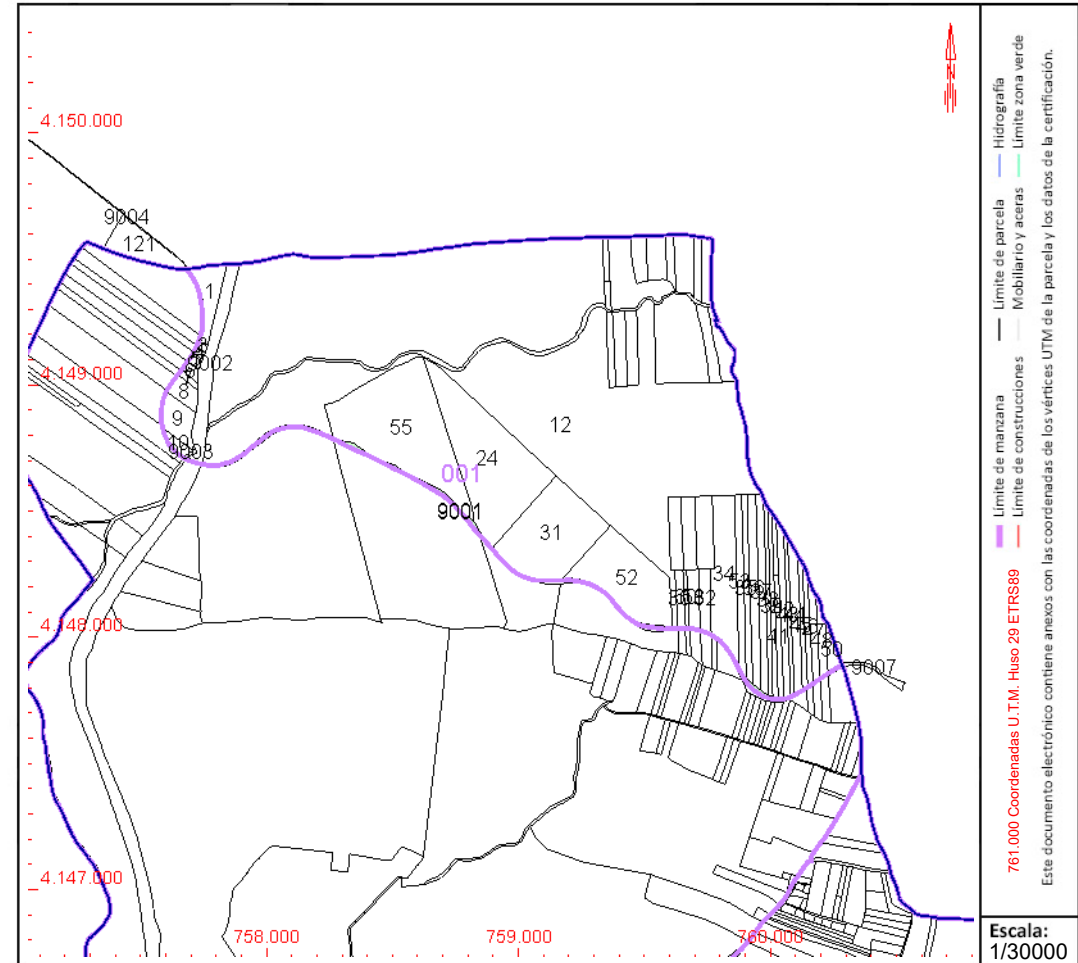
| Subparcela | Cultivo/aprovechamiento | Intensidad Productiva | Superficie m ² |
|------------|---|-----------------------|---------------------------|
| 0 | VT Vía de comunicación de dominio público | 00 | 27.932 |

PARCELA

Superficie gráfica: 27.932 m²

Participación del inmueble: 100,00 %

Tipo:



Este documento no es una certificación catastral, pero sus datos pueden ser verificados a través del "Acceso a datos catastrales no protegidos de la SEC"



CONSULTA DESCRIPTIVA Y GRÁFICA DE DATOS CATASTRALES DE BIEN INMUEBLE

Referencia catastral: 41096A002000270000GS

DATOS DESCRIPTIVOS DEL INMUEBLE

Localización:

Polígono 2 Parcela 27

LAS CABEZADAS. VALENCINA DE LA CONCEPCION [SEVILLA]

Clase: RÚSTICO

Uso principal: Agrario

Superficie construida:

Año construcción:

Cultivo

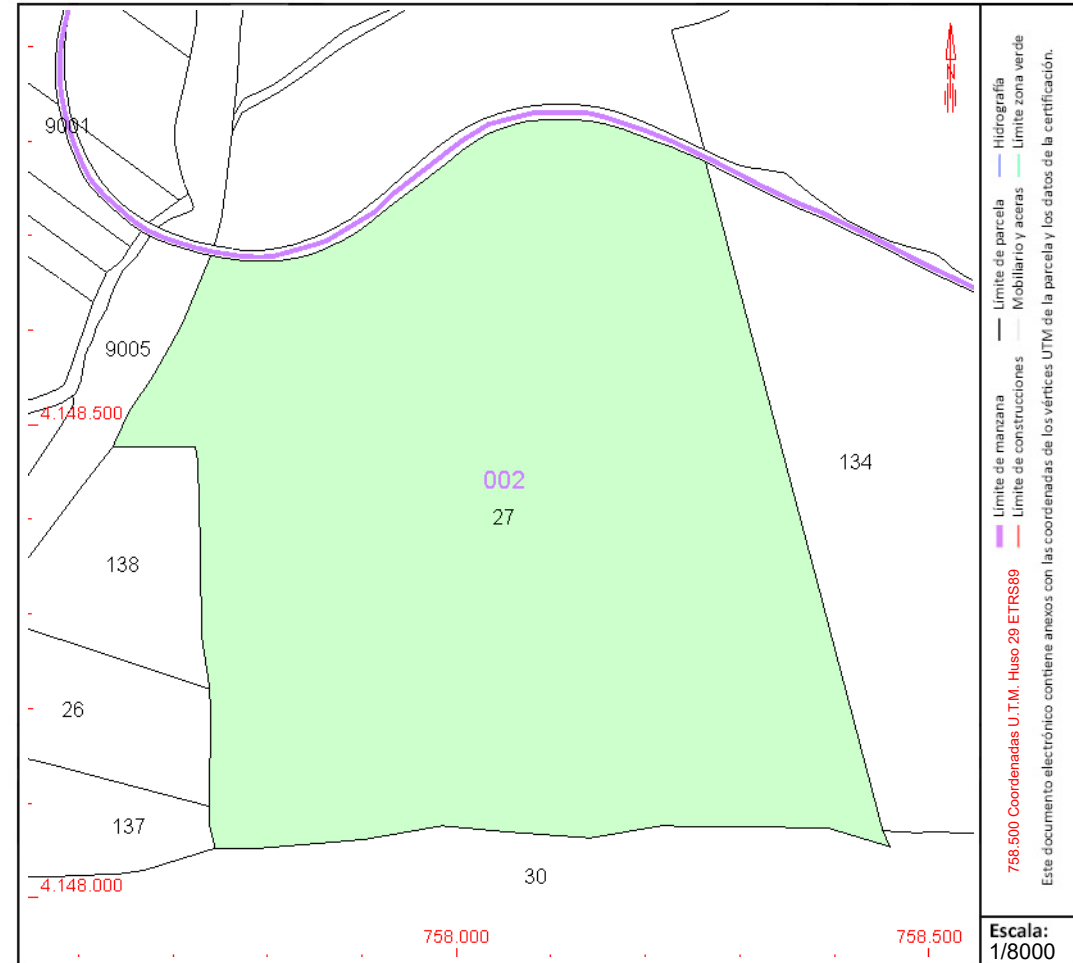
| Subparcela | Cultivo/aprovechamiento | Intensidad Productiva | Superficie m ² |
|------------|--------------------------|-----------------------|---------------------------|
| 0 | C- Labor o Labradío seco | 02 | 440.268 |

PARCELA

Superficie gráfica: 440.268 m²

Participación del inmueble: 100,00 %

Tipo:



Este documento no es una certificación catastral, pero sus datos pueden ser verificados a través del "Acceso a datos catastrales no protegidos de la SEC"



CONSULTA DESCRIPTIVA Y GRÁFICA DE DATOS CATASTRALES DE BIEN INMUEBLE

Referencia catastral: 41096A002090010000GG

DATOS DESCRIPTIVOS DEL INMUEBLE

Localización:

Polígono 2 Parcela 9001
CM FFCC. VALENCINA DE LA CONCEPCION [SEVILLA]

Clase: RÚSTICO

Uso principal: Agrario

Superficie construida:

Año construcción:

Cultivo

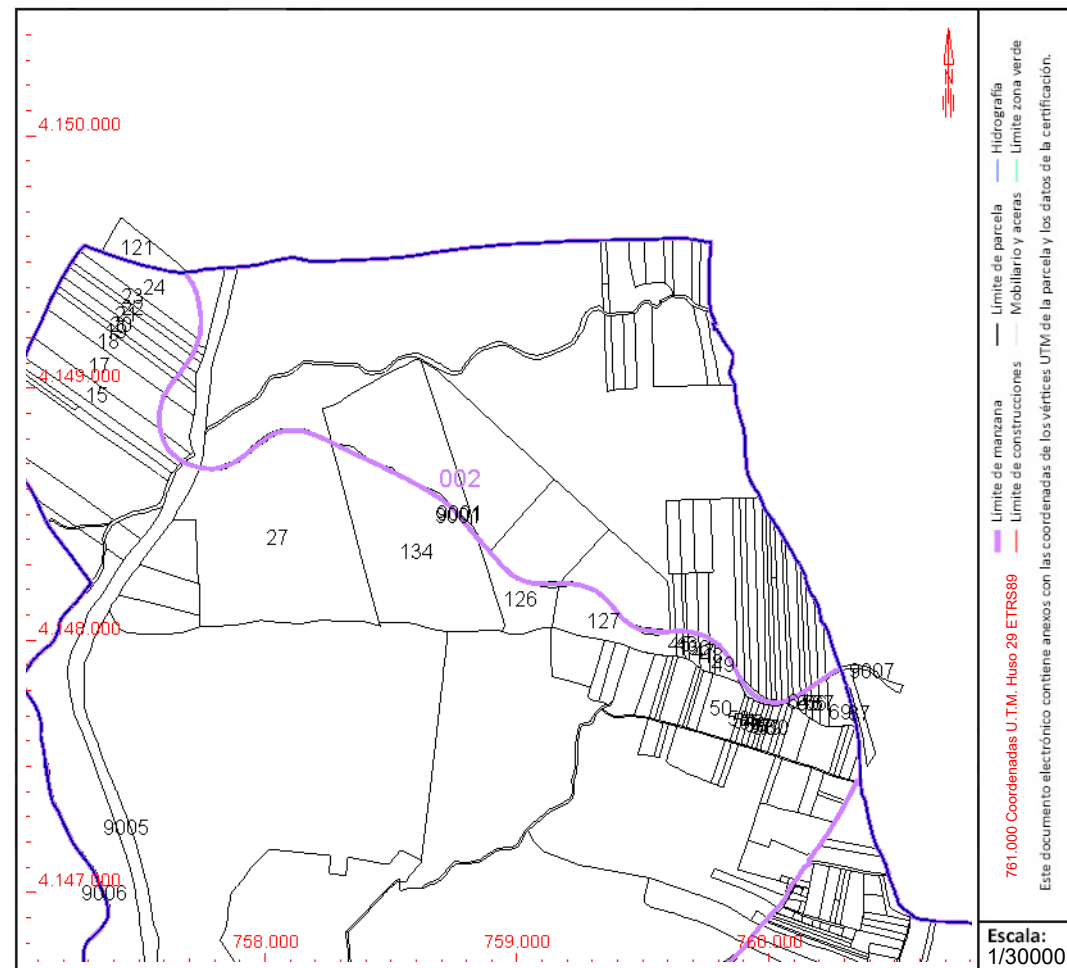
| Subparcela | Cultivo/aprovechamiento | Intensidad Productiva | Superficie m ² |
|------------|---|-----------------------|---------------------------|
| 0 | VT Vía de comunicación de dominio público | 00 | 24.781 |

PARCELA

Superficie gráfica: 24.781 m²

Participación del inmueble: 100,00 %

Tipo:



Este documento no es una certificación catastral, pero sus datos pueden ser verificados a través del "Acceso a datos catastrales no protegidos de la SEC"



GOBIERNO DE ESPAÑA

MINISTERIO DE HACIENDA Y FUNCIÓN PÚBLICA

SECRETARÍA DE ESTADO DE HACIENDA

DIRECCIÓN GENERAL DEL CATASTRO

CONSULTA DESCRIPTIVA Y GRÁFICA DE DATOS CATASTRALES DE BIEN INMUEBLE

Referencia catastral: 41096A002001380000GL

DATOS DESCRIPTIVOS DEL INMUEBLE

Localización:

Polígono 2 Parcela 138

LAS CABEZADAS. VALENCINA DE LA CONCEPCION [SEVILLA]

Clase: RÚSTICO

Uso principal: Agrario

Superficie construida:

Año construcción:

Cultivo

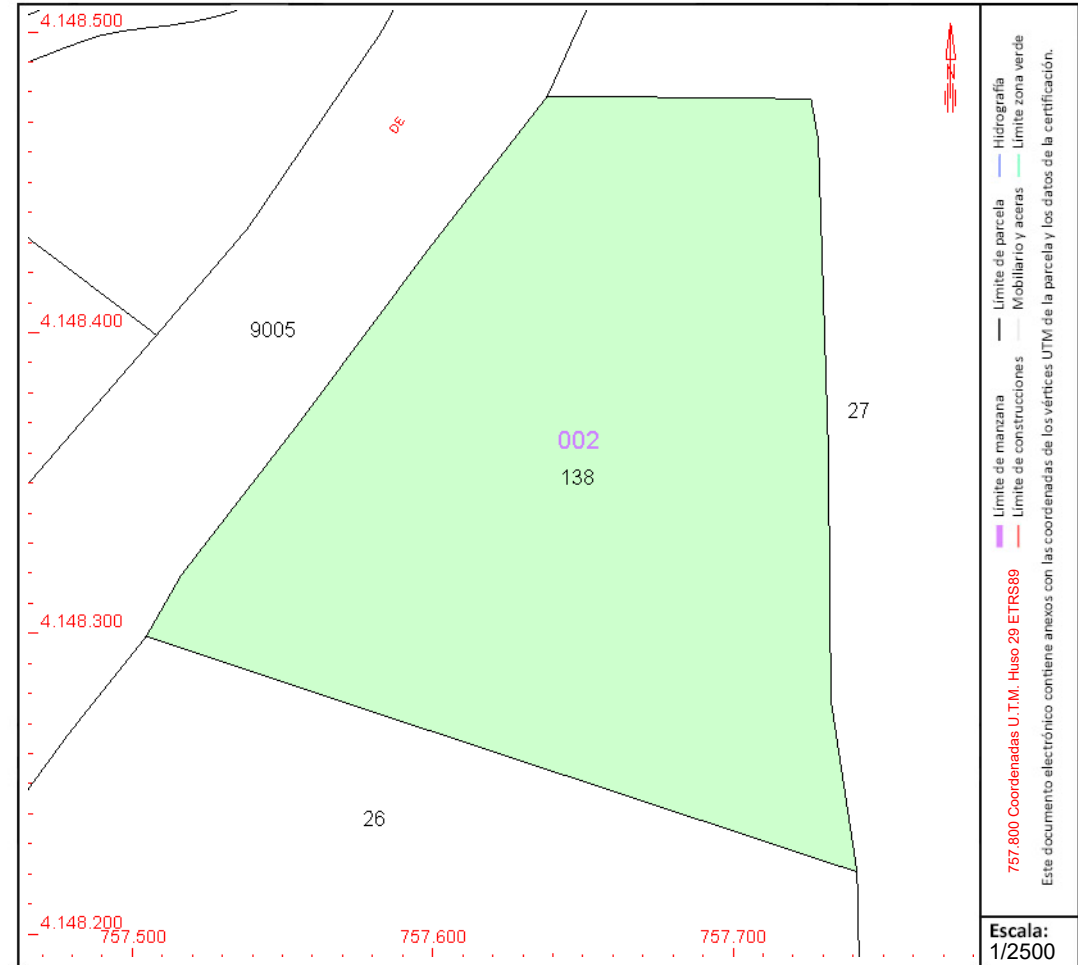
| Subparcela | Cultivo/aprovechamiento | Intensidad Productiva | Superficie m ² |
|------------|--------------------------|-----------------------|---------------------------|
| 0 | C- Labor o Labradío seco | 02 | 37.148 |

PARCELA

Superficie gráfica: 37.148 m²

Participación del inmueble: 100,00 %

Tipo:



Este documento no es una certificación catastral, pero sus datos pueden ser verificados a través del "Acceso a datos catastrales no protegidos de la SEC"