

Encargado por:
INVERRENOVA, S.L.

CIF: B-71409528

C/Alhemas, 6; Tudela, Navarra; 31.500; España

Contacto:

+34.976.432.423

**ANEXO II A PROYECTO TÉCNICO ADMINISTRATIVO
PLANTA SOLAR FOTOVOLTAICA
PSFV "ALGODONALES"
(4,95 MW DE POTENCIA INSTALADA)**

SEPARATA PARA DECLARACIÓN DE UTILIDAD PÚBLICA

Ref.: 34212030601-332504

Comunidad Autónoma: Andalucía

Provincia: Cádiz

Término Municipal de Algodonales

Enero 2023




INGENIERIA Y PROYECTOS INNOVADORES SL

C/Alhemas 6. 31500 – Tudela (Navarra)

Tel: +00 34 976 432 423

CIF:B50996719


Nº Reg. Entrada: 202399900657877. Fecha/Hora: 20/01/2023 14:50:08

JOSÉ LUIS OVELLEIRO MEDINA cert. elec. repr. B71409528		20/01/2023 14:50	PÁGINA 1/95
VERIFICACIÓN	PEGVEGJRCQPC7BRA8BRCTB3SPSR22V	https://ws050.juntadeandalucia.es:443/verificarFirma/	
			


ÍNDICE SEPARATA


DOCUMENTO 01. MEMORIA

DOCUMENTO 02. PLANOS

JOSÉ LUIS OVELLEIRO MEDINA cert. elec. repr. B71409528		20/01/2023 14:50	PÁGINA 2/95
VERIFICACIÓN	PEGVEGJRCQPC7BRA8BRCTB3SPSR22V	https://ws050.juntadeandalucia.es:443/verificarFirma/	
			

DOCUMENTO 01. MEMORIA

JOSÉ LUIS OVELLEIRO MEDINA cert. elec. repr. B71409528		20/01/2023 14:50	PÁGINA 3/95
VERIFICACIÓN	PEGVEGJRCQPC7BRA8BRCTB3SPSR22V	https://ws050.juntadeandalucia.es:443/verificarFirma/	
			

INVERRENOVA S.L.	Anexo II a Proyecto Técnico Administrativo PSFV "ALGODONALES" (4,95MW de potencia instalada) T.M. de Algodonales (Cádiz)	
------------------	---	---


ÍNDICE

1	OBJETO DE LA SEPARATA	3
2	PROMOTOR.....	4
3	NORMATIVA DE APLICACIÓN	4
3.1	GENERAL	4
3.2	AUTONÓMICA Y MUNICIPAL	4
3.3	SEGURIDAD Y SALUD	5
3.4	OBRA CIVIL	5
3.5	INSTALACIONES ELÉCTRICAS.....	7
4	RESUMEN.....	9
4.1	UBICACIÓN DE LA PLANTA.....	9
4.2	TRAZADO DE LA LÍNEA DE EVACUACIÓN	9
4.3	JUSTIFICACIÓN DE LA IMPLANTACIÓN DE LA PLANTA SOLAR FOTOVOLTAICA	10
4.4	RUTA DE ACCESO Y UTILIZACIÓN TEMPORAL DURANTE OBRAS	10
5	DESCRIPCIÓN DE LAS INSTALACIONES DE LA PLANTA	10
6	LÍNEA DE EVACUACIÓN DE MEDIA TENSIÓN	11
6.1	CARACTERÍSTICAS DE LA INSTALACIÓN.....	11
6.2	CANALIZACIÓN SUBTERRÁNEA.....	12
7	PLAZO DE EJECUCIÓN.....	12
8	RELACIÓN DE PARCELAS AFECTADAS.....	13
9	CONCLUSIÓN.....	16

Nº Reg. Entrada: 202399900657877. Fecha/Hora: 20/01/2023 14:50:08

JOSÉ LUIS OVELLEIRO MEDINA cert. elec. repr. B71409528		20/01/2023 14:50	PÁGINA 4/95
VERIFICACIÓN	PEGVEGJRCQPC7BRA8BRCTB3SPSR22V	https://ws050.juntadeandalucia.es:443/verificarFirma/	



INVERRENOVA S.L.	Anexo II a Proyecto Técnico Administrativo PSFV "ALGODONALES" (4,95MW de potencia instalada) T.M. de Algodonales (Cádiz)	
------------------	---	---

1 OBJETO DE LA SEPARATA

El objeto de la presente separata es solicitar la Declaración, en concreto, de Utilidad Pública de la Planta Solar Fotovoltaica "ALGODONALES" y su línea de evacuación, en el término municipal de Algodonales, provincia de Cádiz.

El acceso a las instalaciones se realizará desde la carretera CA-9100 en torno al p.k. 0+810, y a través de la red rural de caminos existentes que parten de la mencionada carretera.


La generación de energía eléctrica producida por la PSFV "ALGODONALES" se destinará a la venta a red.


Las características principales del proyecto son las siguientes:

Nombre	PSFV "ALGODONALES"
Titular	INVERRENOVA, S.L. C.I.F.: B-71409528
Dirección	C/Alhemas, 6, Tudela, Navarra, 31.500, España
Término Municipal	Algodonales
Estructura	Fija con inclinación de 20º
Potencia instalada CC	6.488,10 kWp
Potencia instalada inversor	Potencia instalada: 4.950,00 kW
Capacidad de acceso	4.950,00kW
Módulos	JINKO SOLAR JKM545M-72-HL4-BDVPde 540Wp (12.015 unidades) o similar
Inversores	28 HUAWEI SUN2000-215KTL-H0 215kVA (30°C y cosφ=1) o similar
Red Media Tensión	20 kV
Nº de circuitos MT	1 circuito
Tipo de conductor	XLPE 12/20kV, Al, 50Hz

La instalación PSFV "ALGODONALES" tiene concedido con fecha 01/10/2021 el permiso de acceso y conexión en las barras de 20kV de la subestación ALGODONALES 66/20kV, propiedad de E-Distribución Redes Digitales, S.L.U. con nº de referencia 359007.

La evacuación de energía de la planta fotovoltaica se realizará a través de una celda de 20kV de la Subestación ALGODONALES 66/20kV propiedad de E-DISTRIBUCION ubicada en Algodonales.

JOSÉ LUIS OVELLEIRO MEDINA cert. elec. repr. B71409528		20/01/2023 14:50	PÁGINA 5/95
VERIFICACIÓN	PEGVEGJRCQPC7BRA8BRCTB3SPSR22V	https://ws050.juntadeandalucia.es:443/verificarFirma/	
			

INVERRENOVA S.L.	Anexo II a Proyecto Técnico Administrativo PSFV "ALGODONALES" (4,95MW de potencia instalada) T.M. de Algodonales (Cádiz)	
------------------	--	---

2 PROMOTOR

El presente Proyecto Técnico Administrativo PSFV "ALGODONALES" se realiza a petición de la empresa INVERRENOVA, S.L., promotor del mismo.

Los datos del promotor son:

- Razón Social: INVERRENOVA, S.L.
- CIF: B-71409528
- Domicilio Social: C/Alhemas, 6, Tudela, Navarra, C.P. 31.500, España
- Teléfono: +34.976.432.423

3 NORMATIVA DE APLICACIÓN

En la confección del presente proyecto, así como en la futura construcción de las instalaciones, se han tenido presente la normativa nacional y autonómica vigente que regula esta actividad y otras que puedan afectar a la misma. La normativa es la siguiente:

3.1 GENERAL


- Normas UNE de obligado cumplimiento en el Ministerio de Fomento.
- Ley 21/2013, de 9 de diciembre, de evaluación ambiental.
- P.H.E.: Ley 16/1985, de 25 de junio (B.O.E. del 29), del Patrimonio Histórico Español, desarrollado parcialmente por el Real Decreto 111/1986 de 10 de enero (B.O.E. del 28).
- Real Decreto 105/2008, de 1 de febrero, por el que se regula la producción y gestión de los residuos de construcción y demolición (BOE de 13 de febrero de 2008).
- Ley de Carreteras de 29 de septiembre, 37/2015.
- Reglamento General de Carreteras, aprobado por Real Decreto 1812/1994 de 2 de septiembre B.O.E. de 23 de septiembre de 1994.
- Real Decreto 638/2016, de 9 de diciembre, por el que se modifica el Reglamento del Dominio Público Hidráulico aprobado por el Real Decreto 849/1986, de 11 de abril, el Reglamento de Planificación Hidrológica, aprobado por el Real Decreto 907/2007, de 6 de julio, y otros reglamentos en materia de gestión de riesgos de inundación, caudales ecológicos, reservas hidrológicas y vertidos de aguas residuales.
- Ley 7/2007, de 9 de julio de Gestión Integrada de la Calidad Ambiental.

3.2 AUTONÓMICA Y MUNICIPAL

- Ley 1/1994 de Ordenación del Territorio de Andalucía, el Plan de Ordenación del Territorio de Andalucía (POTA)
- Resolución de 14 de febrero de 2007, de la Dirección General de Urbanismo, por la que se dispone la publicación del (PEPMF) Plan Especial de Protección del Medio Físico y Catálogo de Espacios y Bienes Protegidos de la provincia de Cádiz.
- Ley 7/2021, de 1 de diciembre, de impulso para la sostenibilidad del territorio de Andalucía.

	JOSÉ LUIS OVELLEIRO MEDINA cert. elec. repr. B71409528	20/01/2023 14:50	PÁGINA 6/95
VERIFICACIÓN	PEGVEGJRCQPC7BRA8BRCTB3SPSR22V	https://ws050.juntadeandalucia.es:443/verificarFirma/	



INVERRENOVA S.L.	Anexo II a Proyecto Técnico Administrativo PSFV "ALGODONALES" (4,95MW de potencia instalada) T.M. de Algodonales (Cádiz)	
------------------	---	---


- Plan General de Ordenación Urbana (PGOU) de Algodonales, aprobado definitivamente en mayo de 2003.


3.3 SEGURIDAD Y SALUD

- Real Decreto 604/2006, de 19 de mayo, por el que se modifican el Real Decreto 39/1997, de 17 de enero, por el que se aprueba el Reglamento de los Servicios de Prevención, y el Real Decreto 1627/1997, de 24 de octubre, por el que se establecen las disposiciones mínimas de seguridad y salud en las obras de construcción.
- Ley 54/2003 de prevención de riesgos laborales (B.O.E. nº298, 13-12-03).
- Ley 31/1995, de 8 de noviembre, de Prevención de Riesgos Laborales.
- Real Decreto 39/1997, de 17 de enero, por el que se aprueba el Reglamento de los Servicios de Prevención.
- Real Decreto 780/1998, que modifica el Real Decreto 39/1997, que aprueba el Reglamento de los Servicios de Prevención.
- Real Decreto 1627/1997, de 24 de octubre, por el que se establecen las disposiciones mínimas de seguridad y salud en las obras de construcción.
- Ordenanza General de Seguridad e Higiene en el Trabajo (O.M. Mº Trabajo de 09-03-1971) en sus partes no derogadas.
- Real Decreto 485/1997 de 14 de abril, sobre disposiciones mínimas en materia de señalización de seguridad y salud en el trabajo.
- Real Decreto 1215/1997 de 18 de julio de 1997, sobre Disposiciones mínimas de seguridad y salud para la utilización por los trabajadores de los equipos de trabajo.
- Real Decreto 773/1997 de 30 de mayo de 1997, sobre Disposiciones mínimas de seguridad y salud relativas a la utilización por los trabajadores de equipos de protección individual.
- Recomendaciones para la elaboración de los estudios de seguridad y salud en las obras de carretera (2002).
- Real Decreto 486/1997, sobre disposiciones mínimas de Seguridad y Salud relativas a la manipulación manual de cargas que entrañe riesgos, en particular dorsolumbares, para los trabajadores (B.O.E. nº97, 23-4-97) y todas las actualizaciones que lo afectan.
- Orden ITC/1316/2008, de 7 de mayo, por la que se aprueba la instrucción técnica complementaria 02.1.02 «Formación preventiva para el desempeño del puesto de trabajo», del Reglamento General de Normas Básicas de Seguridad Minera.
- Real Decreto 2177/2004, de 12 de noviembre, por el que se establecen las disposiciones mínimas de seguridad y salud para la utilización por los trabajadores de los equipos de trabajo, en materia de trabajos temporales en altura.

3.4 OBRA CIVIL

- Real Decreto 314/2006, de 17 de marzo, por el que se aprueba el Código Técnico de la Edificación.
- Norma de construcción sismorresistente: parte general y edificación. (NCSR-02, 27-9-02).
- Instrucción de acero estructural (RD 751/2011).

	JOSÉ LUIS OVELLEIRO MEDINA cert. elec. repr. B71409528	20/01/2023 14:50	PÁGINA 7/95
VERIFICACIÓN	PEGVEGJRCQPC7BRA8BRCTB3SPSR22V	https://ws050.juntadeandalucia.es:443/verificarFirma/	
			

INVERRENOVA S.L.	Anexo II a Proyecto Técnico Administrativo PSFV "ALGODONALES" (4,95MW de potencia instalada) T.M. de Algodonales (Cádiz)	
-------------------------	---	---

- Normativa DB SE-AE Acciones en la edificación.
- Normativa DB SE-A Acero.
- Normativa DB SE Seguridad Estructural.
- Instrucción de hormigón estructural, R.D. 1247/2008, de 18 de Julio (EHE-08).
- O.C. 15/03 Sobre señalización de los tramos afectados por la puesta en servicio de las obras.- Remates de obras.
- O.C. 301/89 T Sobre señalización de obra.
- Orden de 16 de Diciembre de 1997 por la que se regulan los accesos a las carreteras del Estado, las vías de servicio y la construcción de instalaciones de servicios.
- Recomendaciones para el proyecto de intersecciones, MOP, 1967
- Orden FOM/273/2016, de 19 de febrero, por la que se aprueba la Norma 3.1-IC de Trazado, de la Instrucción de Carreteras.
- Orden FOM/3460/2003, de 28 de noviembre, por la que se aprueba la Norma 6.1-IC de Secciones de firme, de la Instrucción de Carreteras.
- Orden FOM298/2016, de 15 de febrero, por la que se aprueba la Norma 5.2-IC de Drenaje superficial, de la Instrucción de Carreteras.
- Orden FOM/534/2014, de 20 de marzo, por la que se aprueba la Norma 8.1-IC de Señalización Vertical, de la Instrucción de Carreteras.
- Instrucción 5.2-IC. Drenaje Superficial (Orden FOM/298/2016 de 15 de febrero y Orden FOM/185/2017).
- Norma 3.1-IC "Trazado", Orden FOM/273/2016, de 19 de febrero.
- Recomendaciones para el proyecto y construcción del drenaje subterráneo en obras de carretera (O.C. 17/03).
- Orden, de 16 de julio de 1987, por la que se aprueba la Norma 8.2-IC de Marcas Viales, de la Instrucción de Carreteras.
- Orden Ministerial de 31 de agosto de 1987, por la que se apruébala Instrucción 8.3-IC sobre Señalización, Balizamiento, Defensa, Limpieza y Terminación de Obras Fijas en Vías fuera de poblado.
- Manual de Ejemplos de Señalización de Obras Fijas de la DGC del Ministerio de Fomento.
- Recomendaciones para el control de calidad de obras en carreteras, D.G.C. 1978.
- Pliego de Prescripciones Técnicas Generales para obras de carretera y puentes de la Dirección General de Carreteras (PG-3). Aprobada por Orden Ministerial de 6 de febrero de 1976.
- Pliego de prescripciones técnicas generales para la recepción de cementos (RC-16), aprobado por Real Decreto 256/2016, de 10 de junio (BOE del 25 de junio).
- Pliego de Prescripciones Técnicas Generales para las Tuberías de Abastecimiento de Aguas.
- Pliego de Prescripciones Técnicas Generales para Tuberías de Saneamiento de Poblaciones (Orden de 15 de septiembre de 1986).
- Pliego de Prescripciones Técnicas Generales para obras de carreteras y puentes, del Ministerio de Obras Públicas (PG-3-75). aprobado por Orden Ministerial de 6 de Febrero de 1976 (B.O.E. de 7 de Julio) con las modificaciones introducidas en diversos artículos por la Orden Ministerial de 21 de Enero de 1988 y posteriores (Parte 2, Parte 7 en el 2000).
- Recomendaciones para la fabricación, transporte y montaje de tubos de hormigón en masa, T.H.M., del Instituto Eduardo Torroja de la Construcción y del Cemento.


34212030601-332504-01_MEMORIA_
Separata DUP

6

Enero 2023

	JOSÉ LUIS OVELLEIRO MEDINA cert. elec. repr. B71409528	20/01/2023 14:50	PÁGINA 8/95
VERIFICACIÓN	PEGVEGJRCQPC7BRA8BRCTB3SPSR22V	https://ws050.juntadeandalucia.es:443/verificarFirma/	





INVERRENOVA S.L.	Anexo II a Proyecto Técnico Administrativo PSFV "ALGODONALES" (4,95MW de potencia instalada) T.M. de Algodonales (Cádiz)	
-------------------------	---	---

- O.C. 300/89 P y P, de 20 de marzo, sobre "Señalizaciones de Obras" y consideraciones sobre "Limpieza y Terminación de las obras".
- Orden FOM 534/2014, de 20 de marzo, por la que se aprueba la Norma 8.1-IC Señalización vertical, de la Instrucción de Carreteras (BOE de 5 de abril de 2014).
- Norma 6.1-IC. Secciones de firme (Orden FOM 3460/2003).
- Durabilidad del hormigón: Estudio sobre Medida y Control de su permeabilidad

3.5 INSTALACIONES ELÉCTRICAS

- Real Decreto-ley 23/2020, de 23 de junio, por el que se aprueban medidas en materia de energía y en otros ámbitos para la reactivación económica.
- Real Decreto 647/2020, de 7 de julio, por el que se regulan aspectos necesarios para la implementación de los códigos de red de conexión de determinadas instalaciones eléctricas.
- Orden TED/749/2020, de 16 de julio, por la que se establecen los requisitos técnicos para la conexión a la red necesarios para la implementación de los códigos de red de conexión.
- Ley 24/2013, de 26 de diciembre, del Sector Eléctrico.
- Ley 54/1997, de 27 de noviembre, del Sector eléctrico.
- Real Decreto 337/2014, de 9 de mayo, por el que se aprueban el Reglamento sobre condiciones técnicas y garantías en instalaciones eléctricas de alta tensión y sus Instrucciones Técnicas Complementarias ITC-RAT 01 a 23.
- Reglamento Electrotécnico de Baja Tensión aprobado por Real Decreto 842/2002 de 2 de Agosto, publicado en BOE Nº 224 de 18 de septiembre de 2003.
- Instrucciones Complementarias del Reglamento Electrotécnico para baja tensión.
- Real Decreto 1110/2007, de 24 de agosto, por el que se aprueba el Reglamento unificado de puntos de medida del sistema eléctrico.
- Orden TEC/1281/2019, de 19 de diciembre, por la que se aprueban las instrucciones técnicas complementarias al Reglamento unificado de puntos de medida del sistema eléctrico.
- Real Decreto 223/2008 de 15 de febrero por el que se aprueba el Reglamento sobre condiciones técnicas y garantías de seguridad en líneas eléctricas de alta tensión y sus instrucciones técnicas complementarias.
- Real Decreto 1699/2011, de 18 de noviembre, por el que se regula la conexión a red de instalaciones de producción de energía eléctrica de pequeña potencia.
- Real Decreto 1955/2000 de 1 de diciembre, por el que se regulan las actividades de transporte, distribución, comercialización, suministro y procedimientos de autorización de instalaciones de energía eléctrica.
- Pliego de Condiciones Técnicas para instalaciones conectadas a la red, PCT-C IDAE julio 2011.
- Orden de 5 de febrero de 2008, del Departamento de Industria, Comercio y Turismo, por la que se establecen normas complementarias para la tramitación de expedientes de instalaciones de energía solar fotovoltaica conectadas a la red eléctrica.
- Para la conexión a Red Eléctrica de España se cumplirán con los procedimientos para el acceso y la conexión a la red de transporte de instalaciones de generación, consumo o distribución que se establecen con carácter general en la Ley del Sector Eléctrico –LSE (Ley 24/2013, de 26 de diciembre), el Real Decreto 1955/2000 para el sistema eléctrico peninsular

	JOSÉ LUIS OVELLEIRO MEDINA cert. elec. repr. B71409528	20/01/2023 14:50	PÁGINA 9/95
VERIFICACIÓN	PEGVEGJRCQPC7BRA8BRCTB3SPSR22V	https://ws050.juntadeandalucia.es:443/verificarFirma/	
			


INVERRENOVA S.L.	Anexo II a Proyecto Técnico Administrativo PSFV "ALGODONALES" (4,95MW de potencia instalada) T.M. de Algodonales (Cádiz)	
------------------	---	---

español (SEPE), el Real Decreto 1047/2013, y con carácter particular, para las instalaciones de generación mediante fuentes renovables, cogeneración y residuos en el Real Decreto 413/2014. Además se cumplirá con los aspectos técnicos y de detalle, incluyendo la etapa de puesta en servicio, que se desarrollan en los procedimientos de operación, en especial el P.O. 12.1 y P.O. 12.2. sobre requisitos mínimos de diseño, equipamiento, funcionamiento y seguridad y puesta en servicio. En el desarrollo del proyecto se tendrán en cuenta dichos procedimientos así como las prescripciones técnicas de Red Eléctrica de España.

- Normalización Nacional. Normas UNE y especificaciones técnicas de obligado cumplimiento según la Instrucción Técnica Complementaria ITC-LAT 02.
- Ley 10/1996, de 18 de marzo sobre Expropiación Forzosa y sanciones en materia de instalaciones eléctricas y Reglamento para su aplicación, aprobado por Decreto 2619/1996 de 20 de octubre.
- Real Decreto 1432/2008, de 29 de agosto, por el que se establecen medidas para la protección de la avifauna contra la colisión y la electrocución en líneas eléctricas de alta tensión.

Nº Reg. Entrada: 202399900657877. Fecha/Hora: 20/01/2023 14:50:08

	JOSÉ LUIS OVELLEIRO MEDINA cert. elec. repr. B71409528	20/01/2023 14:50	PÁGINA 10/95
VERIFICACIÓN	PEGVEGJRCQPC7BRA8BRCTB3SPSR22V	https://ws050.juntadeandalucia.es:443/verificarFirma/	

INVERRENOVA S.L.	Anexo II a Proyecto Técnico Administrativo PSFV "ALGODONALES" (4,95MW de potencia instalada) T.M. de Algodonales (Cádiz)	 INGENIERIA Y PROYECTOS
------------------	---	---

4 RESUMEN

4.1 UBICACIÓN DE LA PLANTA

Las coordenadas UTM del centro aproximado de la PSFV "ALGODONALES" son las siguientes:


Coordenadas UTM-ETRS89 (Huso 30):


X: 279.655m - Y: 4.085.408m

4.2 TRAZADO DE LA LÍNEA DE EVACUACIÓN

Las coordenadas UTM de la línea de evacuación de la PSFV "ALGODONALES" son las siguientes:

ZANJA MT PSFV "ALGODONALES" COORDENADAS U.T.M. (HUSO 30 - ETRS89)					
VERTICE	COORDENADA X	COORDENADA Y	VERTICE	COORDENADA X	COORDENADA Y
Z01	279.532,44	4.085.295,91	Z28	282.323,03	4.083.354,35
Z02	279.481,77	4.085.227,53	Z29	282.416,47	4.083.370,36
Z03	279.620,82	4.085.120,48	Z30	282.521,57	4.083.333,99
Z04	279.614,79	4.085.085,54	Z31	282.621,70	4.083.330,44
Z05	279.649,77	4.085.011,12	Z32	282.736,99	4.083.278,60
Z06	279.682,51	4.084.994,92	Z33	282.863,25	4.083.239,42
Z07	279.670,11	4.084.979,87	Z34	282.942,19	4.083.235,01
Z08	279.888,27	4.084.602,91	Z35	282.952,05	4.083.243,46
Z09	279.911,05	4.084.568,26	Z36	283.046,95	4.083.244,22
Z10	279.981,13	4.084.428,25	Z37	283.117,98	4.083.274,33
Z11	280.002,90	4.084.352,58	Z38	283.314,77	4.083.331,10
Z12	280.130,89	4.084.144,02	Z39	283.449,44	4.083.422,33
Z13	280.204,63	4.083.875,12	Z40	283.559,65	4.083.518,28
Z14	280.263,68	4.083.523,77	Z41	283.618,44	4.083.543,64
Z15	280.441,17	4.083.194,82	Z42	283.763,14	4.083.589,52
Z16	280.464,54	4.083.209,10	Z43	283.998,01	4.083.696,11
Z17	280.483,55	4.083.178,51	Z44	283.999,71	4.083.561,75
Z18	280.685,87	4.083.299,68	Z45	284.097,43	4.083.456,93
Z19	280.859,95	4.083.473,45	Z46	284.261,63	4.083.385,27
Z20	280.901,65	4.083.502,87	Z47	284.296,75	4.083.503,31
Z21	280.980,57	4.083.546,96	Z48	284.380,17	4.083.496,75
Z22	281.147,95	4.083.525,66	Z49	284.412,89	4.083.524,52
Z23	281.398,64	4.083.561,77	Z50	284.494,11	4.083.537,89
Z24	281.701,56	4.083.430,54	Z51	284.511,60	4.083.549,81
Z25	281.897,71	4.083.458,22	Z52	284.515,94	4.083.601,44
Z26	282.007,82	4.083.437,92	Z53	284.552,33	4.083.641,71
Z27	282.190,15	4.083.351,95	Z54	284.643,18	4.083.651,33

JOSÉ LUIS OVELLEIRO MEDINA cert. elec. repr. B71409528		20/01/2023 14:50	PÁGINA 11/95
VERIFICACIÓN	PEGVEGJRCQPC7BRA8BRCTB3SPSR22V	https://ws050.juntadeandalucia.es:443/verificarFirma/	
			

INVERRENOVA S.L.	Anexo II a Proyecto Técnico Administrativo PSFV "ALGODONALES" (4,95MW de potencia instalada) T.M. de Algodonales (Cádiz)	
------------------	---	---

4.3 JUSTIFICACIÓN DE LA IMPLANTACIÓN DE LA PLANTA SOLAR FOTOVOLTAICA

Las crecientes necesidades de energía, la mayor preocupación por el medio ambiente, la naturaleza y la calidad de vida, obligan a investigar nuevas fuentes de energía limpias y renovables que contribuyan a una oferta energética sólida, diversificada y eficaz con garantías de abastecimiento y sin connotaciones negativas. La energía proporcionada por el sol resulta ser una vía alternativa a las fuentes convencionales. Se utilizan para este fin las más recientes tecnologías desarrolladas, siempre bajo el criterio de un máximo respeto al entorno y medio ambiente natural.

Esta zona es estimada de interés desde el punto de vista solar ya que el estudio del potencial solar de ésta y las medidas llevadas a cabo así lo garantizan.

4.4 RUTA DE ACCESO Y UTILIZACIÓN TEMPORAL DURANTE OBRAS

Las obras, durante la fase de construcción, transitarán por el acceso existente desde la carretera CA-9100 en torno al p.k. 0+810 y a través de la red rural de caminos existentes que parten de la mencionada carretera.

5 DESCRIPCIÓN DE LAS INSTALACIONES DE LA PLANTA


La planta constará de una potencia pico total de 6.488,10kWp. Consistirá en la instalación de 12.015 módulos fotovoltaicos de 540Wp bifaciales en estructura Fija con inclinación de 20º y con orientación 0º (sur).

Se estima que las horas equivalentes serán aproximadamente 1.766kWh/kWp, por lo que la energía media generada neta de la planta sería de 11.461 MWh el 1º año. Las características de la PSFV "ALGODONALES" de 6.488,10 kWp son las siguientes:

Nombre de la Planta	PSFV "ALGODONALES"
Ubicación	Población cercana: Algodonales (Cádiz)
	Coordenadas UTM- ETRS89 (Huso 30): X: 279.655- Y: 4.085.408
Tipo de tecnología	Silicio monocristalino, célula partida, bifacial
Módulos	Potencia unitaria: 540Wp
	Nº de módulos: 12.015 ud.
Inversor	215kVA @30°C
	Nº de inversores: 28
Estructura	Fija con inclinación de 20º
Potencia instalada CC	6.488,10kWp
Potencia instalada inversor	Potencia instalada: 4.950,00 kW
Capacidad de acceso	4.950,00kW
Producción año 1 (MWh)	11.461 MWh

JOSÉ LUIS OVELLEIRO MEDINA cert. elec. repr. B71409528	20/01/2023 14:50	PÁGINA 12/95
VERIFICACIÓN PEGVEGJRCQPC7BRA8BRCTB3SPSR22V	https://ws050.juntadeandalucia.es:443/verificarFirma/	



INVERRENOVA S.L.	Anexo II a Proyecto Técnico Administrativo PSFV "ALGODONALES" (4,95MW de potencia instalada) T.M. de Algodonales (Cádiz)	 INGENIERIA Y PROYECTOS
-------------------------	---	---

Para la presente configuración se proyecta instalar un total de 28 inversores HUAWEI SUN2000-215KTL-H0 de 215kVA (30°C y $\cos\phi=1$), 800Vac.

Seguidamente se presenta la configuración de la planta compuesta por 28 inversores de 215kVA (30°C y $\cos\phi=1$).

- 1 Centro de Transformación
- 1 transformador de 6.000 kVA
- 28 inversores de 215kVA (30°C y $\cos\phi=1$).
- 445 cadenas de 27 módulos en serie

A continuación, se muestra una tabla resumen de la configuración de la planta:

	Nº INVERSORES	POT. INVERSORES @30°C	Nº STRINGS	Nº MÓDULOS	POT. PICO
CT1	28	Energía aparente 6.020,00kVA	445	12.015	6.488,10kWp
TOTAL	28	Energía activa 4.950,00kW	445	12.015	6.488,10kWp

6 LÍNEA DE EVACUACIÓN DE MEDIA TENSIÓN

Estará compuesta por un circuito eléctrico subterráneo en 20kV que tiene su inicio en el centro de maniobra y control (CMC) de la PSFV "ALGODONALES" y finaliza en la celda correspondiente de Media Tensión ubicada en el parque interior de 20kV de la subestación ALGODONALES 66/20 kV. Dicho recorrido puede observarse en los planos adjuntos al presente proyecto.

6.1 CARACTERÍSTICAS DE LA INSTALACIÓN

Las características generales de la conexión serán las siguientes:

Tensión nominal (Vn)	Tensión más elevada	Características mínimas del cable y accesorios	
20kV	24kV	U ₀ /U (kV)	U _p (kV)
		12/20	125

Donde:


U₀: Tensión asignada eficaz a frecuencia industrial entre cada conductor y la pantalla del cable, para la que se han diseñado el cable y sus accesorios.

U: Tensión asignada eficaz a frecuencia industrial entre dos conductores cualesquiera para la que se han diseñado el cable y sus accesorios.

U_p: Valor de cresta de la tensión soportada a impulsos de tipo rayo aplicada entre cada conductor y la pantalla o la cubierta para el que se ha diseñado el cable o los accesorios.

JOSÉ LUIS OVELLEIRO MEDINA cert. elec. repr. B71409528		20/01/2023 14:50	PÁGINA 13/95
VERIFICACIÓN	PEGVEGJRCQPC7BRA8BRCTB3SPSR22V	https://ws050.juntadeandalucia.es:443/verificarFirma/	



INVERRENOVA S.L.	Anexo II a Proyecto Técnico Administrativo PSFV "ALGODONALES" (4,95MW de potencia instalada) T.M. de Algodonales (Cádiz)	
------------------	---	---

6.2 CANALIZACIÓN SUBTERRÁNEA

El recorrido de este circuito de la PSFV "ALGODONALES" a la subestación ALGODONALES 66/20kV se realizará mediante una zanja de 0,60m de ancho y de 1,10m de profundidad donde se instalarán el circuito de M.T., la red de tierras y comunicaciones. Se colocará una banda de señalización a 0,30m y otra de protección a mínimo 0,50m del nivel definitivo del suelo.

Relleno

La capa de relleno deberá ser compactada mecánicamente en capas de 20cm. y deberá ser seleccionado de modo de no contener gravas de tamaño mayor a 3", restos de escombros, sales solubles y materia orgánica.

Cama de Apoyo

Los cables irán enterrados directamente sobre cama de arena de río de 0,05m y estarán cubiertos con una capa de arena de al menos 0,20m por y envolviéndolos completamente. Este relleno consiste en una capa de suficiente espesor de arena compactada en forma manual que forme la base de apoyo, para el siguiente nivel o piso de cables.

Cruces

Los cruces con caminos hormigonados y asfaltados se ejecutarán mediante una zanja de 0,70m de ancho y de 1,20m de profundidad donde se instalarán el circuito de M.T., la red de tierras y comunicaciones, mediante tubo embebido en hormigón. Se dispondrán de tubos de reserva. Se colocará una banda de señalización a 0,30m del nivel definitivo del suelo. El firme se repondrá según las características del firme original.

7 PLAZO DE EJECUCIÓN

El plazo de ejecución estimado para el proyecto es de 12 meses más la puesta en servicio

	AÑO 0			AÑO 1												
	10	11	12	1	2	3	4	5	6	7	8	9	10	11	12	
REDACCIÓN PROYECTO																
CONSTRUCCIÓN																
EXPLANACIÓN Y ACCESOS																
ZANJAS																
INSTALACIÓN FOTOVOLTAICA																
SET y LAT																
PUESTA EN SERVICIO																

JOSÉ LUIS OVELLEIRO MEDINA cert. elec. repr. B71409528		20/01/2023 14:50	PÁGINA 14/95
VERIFICACIÓN	PEGVEGJRCQPC7BRA8BRCTB3SPSR22V	https://ws050.juntadeandalucia.es:443/verificarFirma/	



INVERRENOVA S.L.

Anexo II a Proyecto Técnico Administrativo
PSFV "ALGODONALES"
(4,95MW de potencia instalada)
T.M. de Algodonales (Cádiz)



9 CONCLUSIÓN

Con la presente separata, se considera suficientemente descrita la instalación a realizar, solicitando la Declaración en concreto de utilizad pública de las instalaciones indicadas.


Enero 2023


José Luis Ovelleiro Medina.
Ingeniero Industrial.
Colegiado n°. 1.937

Al Servicio de la Empresa:
Ingeniería y Proyectos Innovadores, S.L.
B-50996719

JOSÉ LUIS OVELLEIRO MEDINA cert. elec. repr. B71409528		20/01/2023 14:50	PÁGINA 18/95
VERIFICACIÓN	PEGVEGJRCQPC7BRA8BRCTB3SPSR22V	https://ws050.juntadeandalucia.es:443/verificarFirma/	

DOCUMENTO 02. PLANOS

JOSÉ LUIS OVELLEIRO MEDINA cert. elec. repr. B71409528		20/01/2023 14:50	PÁGINA 19/95
VERIFICACIÓN	PEGVEGJRCQPC7BRA8BRCTB3SPSR22V	https://ws050.juntadeandalucia.es:443/verificarFirma/	
			

INVERRENOVA S.L.	Anexo II a Proyecto Técnico Administrativo PSFV "ALGODONALES" (4,95MW de potencia instalada) T.M. de Algodonales (Cádiz)	 <small>INGENIERIA Y PROYECTOS</small>
------------------	---	--

ÍNDICE

34212030601-332504-010 SITUACIÓN

34212030601-332504-050 PLANTA CATASTRO

34212030601-332504-051 CATASTRO PARCELAS

Nº Reg. Entrada: 202399900657877. Fecha/Hora: 20/01/2023 14:50:08

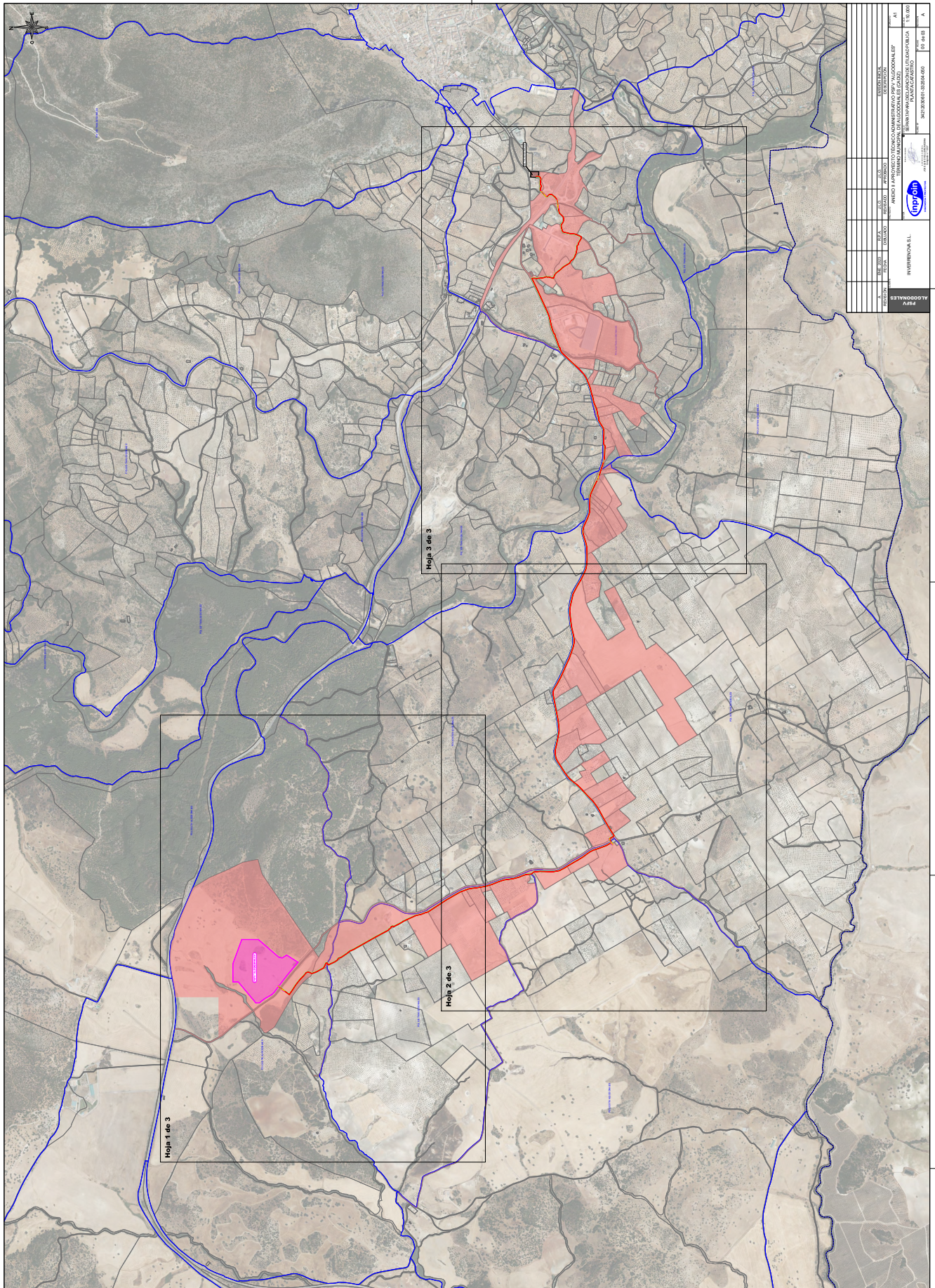
34212030601-332504-02_PLANOS
Separata DUP

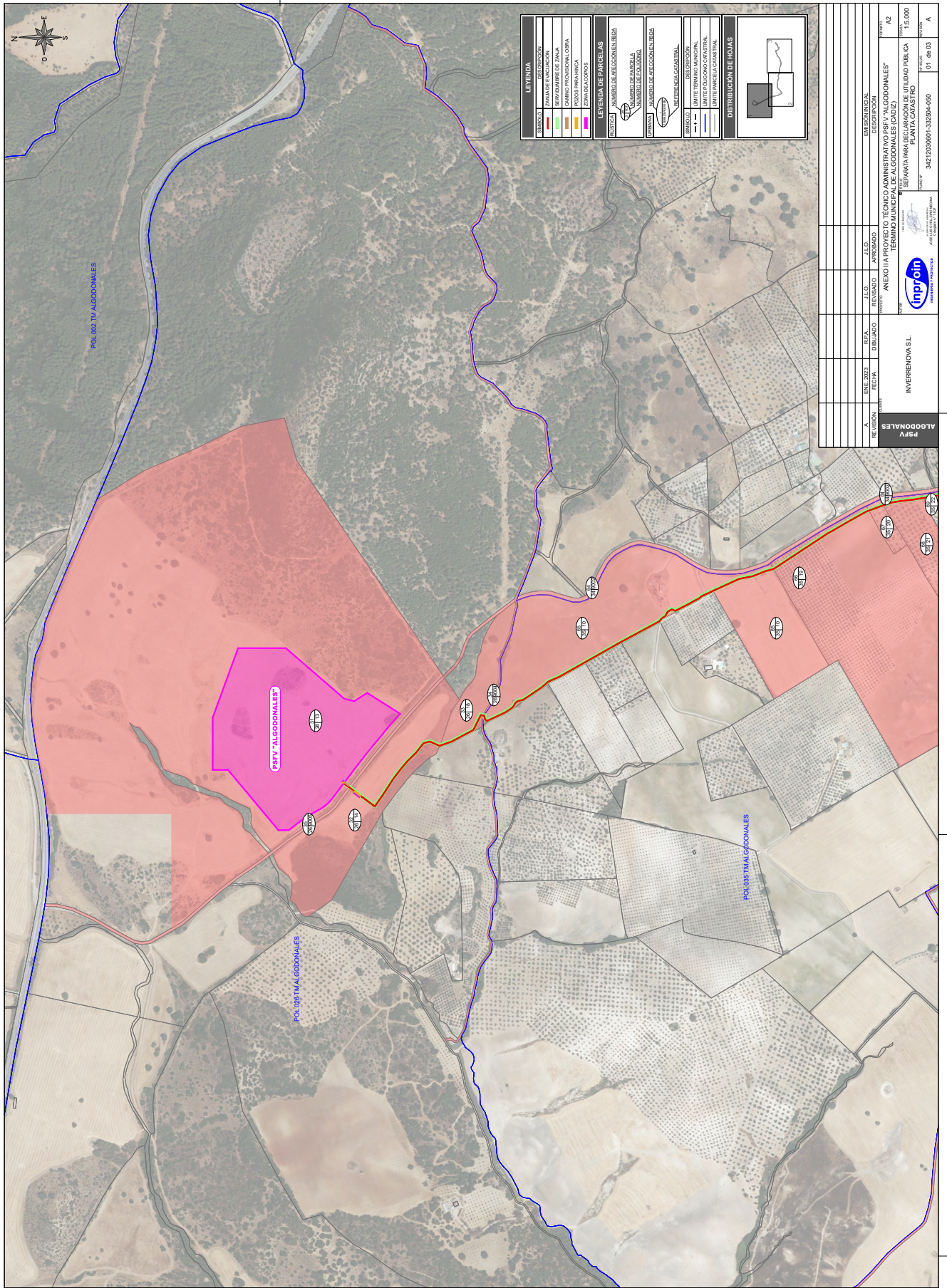
1

Enero 2023

JOSÉ LUIS OVELLEIRO MEDINA cert. elec. repr. B71409528		20/01/2023 14:50	PÁGINA 20/95
VERIFICACIÓN	PEGVEGJRCQPC7BRA8BRCTB3SPSR22V	https://ws050.juntadeandalucia.es:443/verificarFirma/	









PROYECTO		AUTOR	
ANEXO II A PROYECTO TÉCNICO ADMINISTRATIVO PSFV "ALGODONALES"		INVERRENOVA S.L.	
TERMINO MUNICIPAL DE ALGODONALES (CADIZ)		EMISION INICIAL	
SEPARATA PARA DECLARACION DE UTILIDAD PUBLICA		DESCRIPCION	
REF. CATASTRAL: 001600300TF88C T.M. ALGODONALES		J.L.O. REVISADO	
PROYECTO: 34212030601-332504-051		J.L.O. APROBADO	
REVISION: 01/06/70		R.P.A. DIBUJADO	
ESCALA: 1:500		ENE. 2023 FECHA	
REVISION: A			



DATOS PARCELA		PLANTA FOTOVOLTAICA "ALGODONALES"																
		AFECTACIONES PLANTA SOLAR FOTOVOLTAICA																
Nº DE ORDEN	REF. CATASTRAL	PARC. PCL. SUP. (m²)	TERMINO MUNICIPAL	EDIFICIO	ACORIO	VALLADO FV	MODULOS	ZANJA MT DENTRO DE VALLADO	ZANJA MT DENTRO DE VALLADO	CAMINOS DENTRO VALLADO	CAMINOS ACCESO FV	SERVIDUMBRE CAMINOS ACCESO	ZANJA MT PUEBLO VALLADO	SERVIDUMBRE ACORIO Y POZOS DE ZANJA	AFECTACIONES ZANJA EVACUACION	CAMINOS A POZOS PUEBLO	OCCUPACION TEMPORAL	OCCUPACION DEFINITIVA
				SUP. AFECTADA (m²)	SUP. AFECTADA (m²)	SUP. AFECTADA (m²)	SUP. AFECTADA (m²)	SUP. AFECTADA (m²)	SUP. AFECTADA (m²)	SUP. AFECTADA (m²)	SUP. AFECTADA (m²)	SUP. AFECTADA (m²)	SUP. AFECTADA (m²)	SUP. AFECTADA (m²)	SUP. AFECTADA (m²)	SUP. AFECTADA (m²)	SUP. AFECTADA (m²)	SUP. AFECTADA (m²)
2	11002A018A0072	19 72	288 878 ALGODONALES										167,33	742,85	742,85	167,33	742,85	

LEYENDA	
SIMBOLO	DESCRIPCION
[Red Line]	ZANJA DE EVACUACION
[Green Line]	SERVIDUMBRE DE ZANJA
[Black Line]	CAMINO PROVISIONAL OBRA
[Yellow Line]	POZOS PARA HINCA
[Pink Line]	ZONA DE ACORIOS

LEYENDA DE PARCELAS	
RUSTICA	NUMERO DE AFECTACION EN REDA
[Red Line]	11002A018A0072
[Black Line]	NUMERO DE PARCELA
[Black Line]	NUMERO DE POLIGONO

URBANA		NUMERO DE AFECTACION EN REDA	
[Red Line]		[Red Line]	
REFERENCIA CATASTRAL			

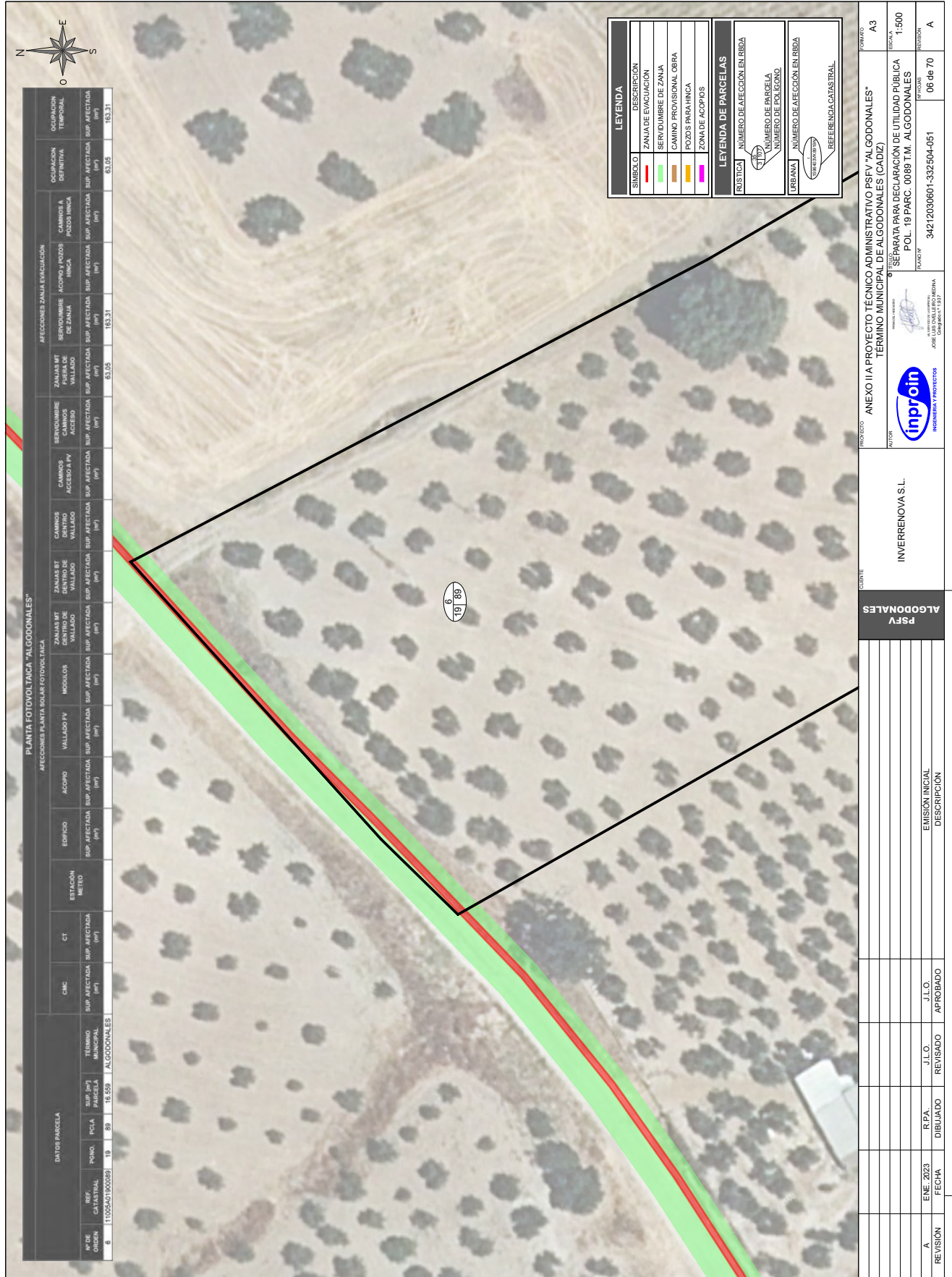
FUENTE		ALGODONALES	
PROYECTO	ANEXO II A PROYECTO TÉCNICO ADMINISTRATIVO PSFV "ALGODONALES"	PROYECTO	A3
AUTOR	INVERRENOVA S.L.	ESCALA	1:1.000
		PROYECTO	02.06.70
		REVISION	A

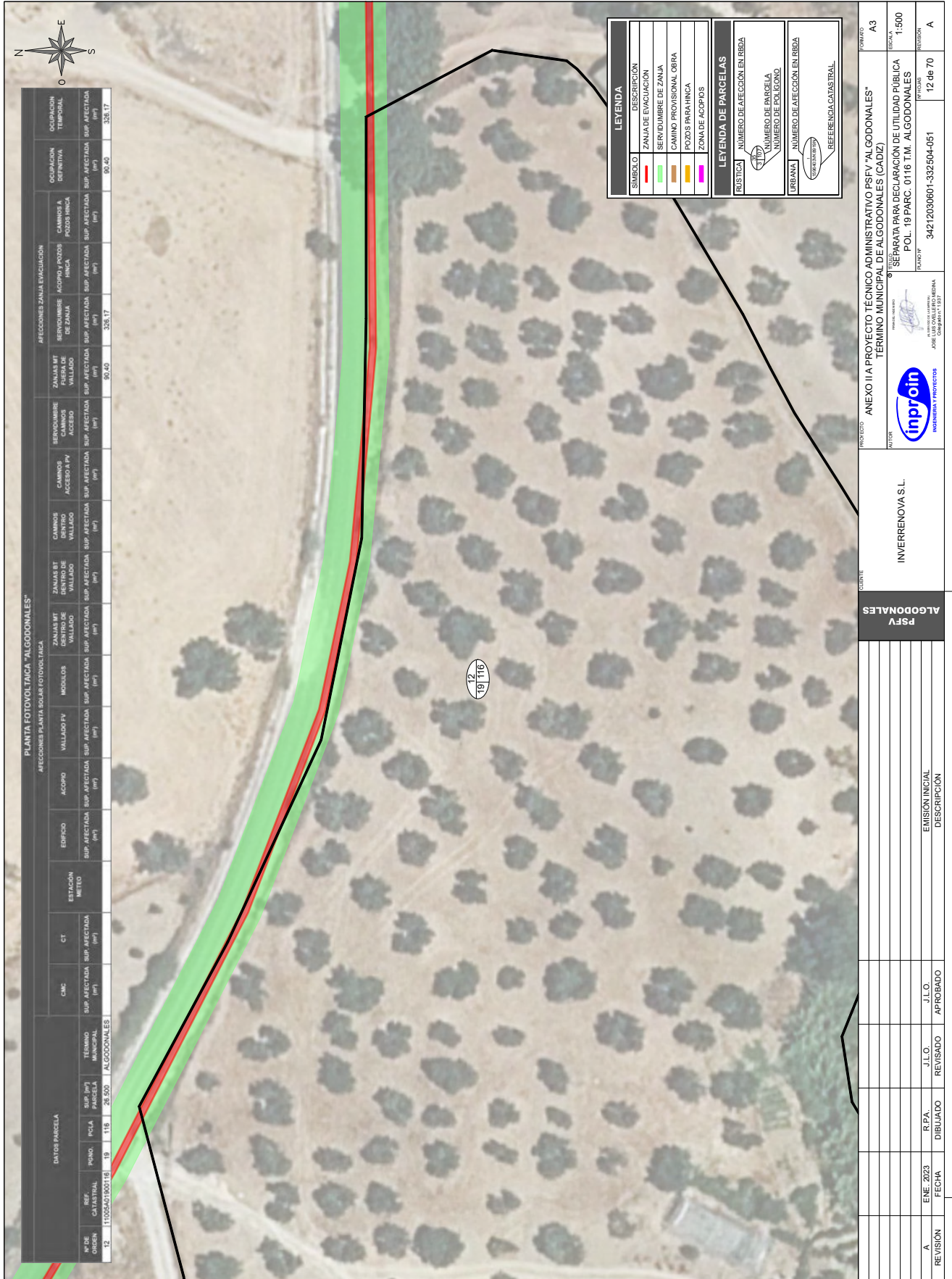
EMISION INICIAL	
FECHA	DESCRIPCION
ENE. 2023	
R.P.A. DIBUJADO	
J.L.O. REVISADO	
J.L.O. APROBADO	

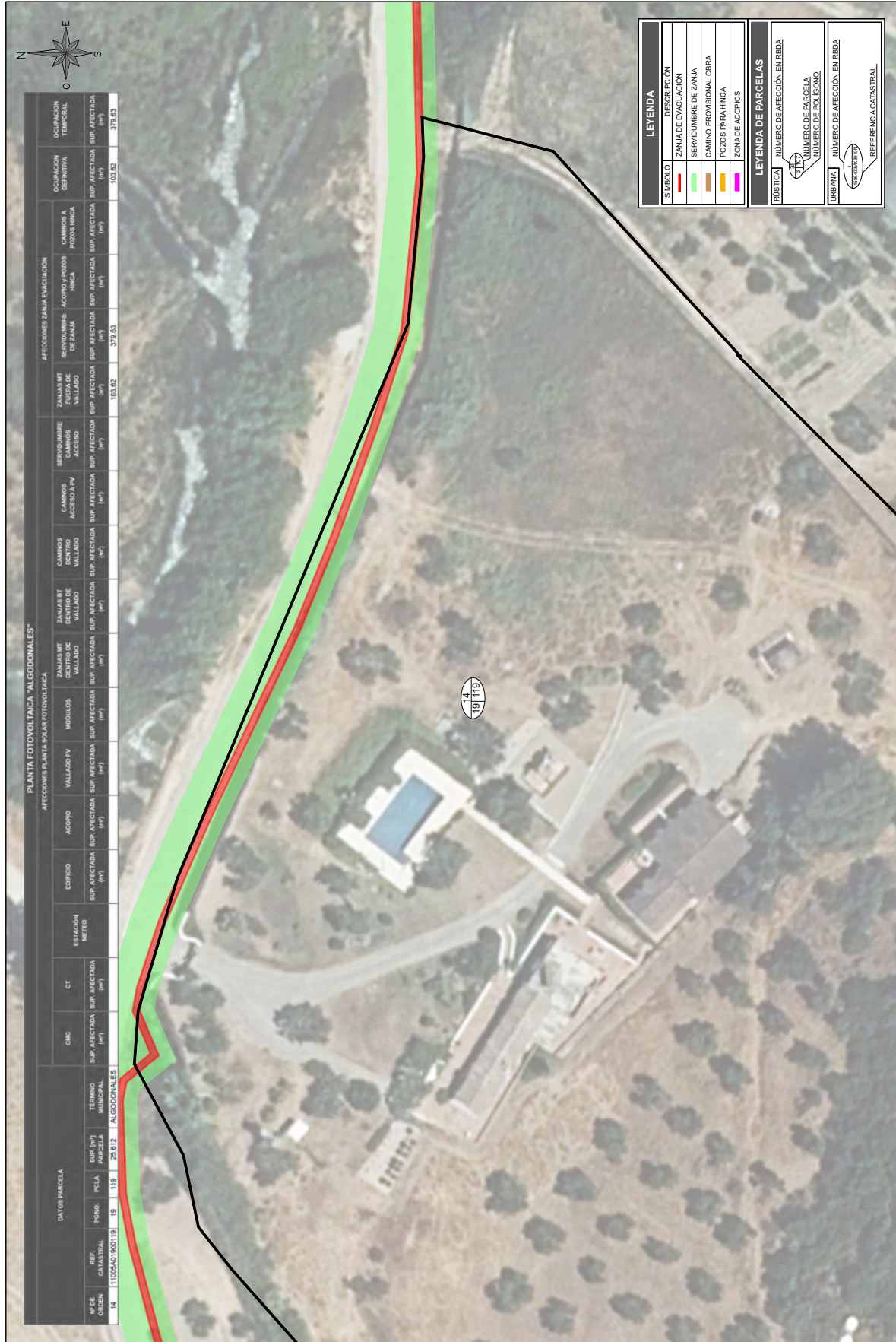
PROYECTO	
PROYECTO	REFERENCIA CATASTRAL
ANEXO II A PROYECTO TÉCNICO ADMINISTRATIVO PSFV "ALGODONALES"	11002A018A0072
TERMINO MUNICIPAL DE ALGODONALES (CADIZ)	



PROYECTO: ANEXO II A PROYECTO TÉCNICO ADMINISTRATIVO PSFV "ALGODONALES"		FORMA: A3
AUTOR: INVERRENOVA S.L.		ESCALA: 1:500
DESCRIPCION: SEPARATA PARA DECLARACION DE UTILIDAD PÚBLICA POL. 19 PARC. 0088 T.M. ALGODONALES		REVISION: A
FECHA: ENE. 2023		REVISION: 05.06.70
DIBUJADO: R.P.A.		REVISION: 34212030601-332504-051
REVISADO: J.L.O.		REVISION: 05.06.70
APROBADO: J.L.O.		REVISION: 05.06.70








DATOS PARCELA		PUNTA FOTOVOLTAICA "ALGODONALES"										OCUPACION TEMPORAL								
Nº DE ORDEN	REF. CATASTRAL	POSD. PCLA	SUP. (m²)	TERMINO MUNICIPAL	CT	ESTACION METEO	EDIFICIO	ACORIO	VALLADO FV	MODULOS	ZANJA MT DENTRO DE VALLADO	CAMINOS DENTRO DE VALLADO	CAMINOS ACCESO FV	SERVIDUMBRE CAMINOS ACCESO	ZANJA MT FUERA DE VALLADO	SERVIDUMBRE ACORDO A POZOS DE ZANJA	AFECCIONES ZANJA EVACUACION	CAMINOS A POZOS FINCA	OCUPACION DEFINITIVA	OCUPACION TEMPORAL
14	11002A01800119	19	119	25.612	ALGODONALES										103.62	378.63			103.62	378.63

LEYENDA	
SIMBOLO	DESCRIPCION
[Red Line]	ZANJA DE EVACUACION
[Green Line]	SERVIDUMBRE DE ZANJA
[Yellow Line]	CAMINO PROVISIONAL OBRA
[Purple Line]	POZOS PARA FINCA
[Pink Line]	ZONA DE ACOPIOS

LEYENDA DE PARCELAS	
RUSTICA	NUMERO DE AFEECCION EN RDA
URBANA	NUMERO DE AFEECCION EN RDA
[Green Box]	14
[Yellow Box]	19

ALGODONALES		PSFV	
PROYECTO	ANEXO II A PROYECTO TÉCNICO ADMINISTRATIVO PSFV "ALGODONALES"	FORMA	A3
AUTOR	INVERRENOVA S.L.	ESCALA	1:500
PROYECTO	SEPARATA PARA DECLARACION DE UTILIDAD PÚBLICA POL. 19 PARC. 0119 T.M. ALGODONALES	REVISION	A
PROYECTO	34212030801-332504-051	FECHA	14.06.70
PROYECTO		REFERENCIA CATASTRAL	

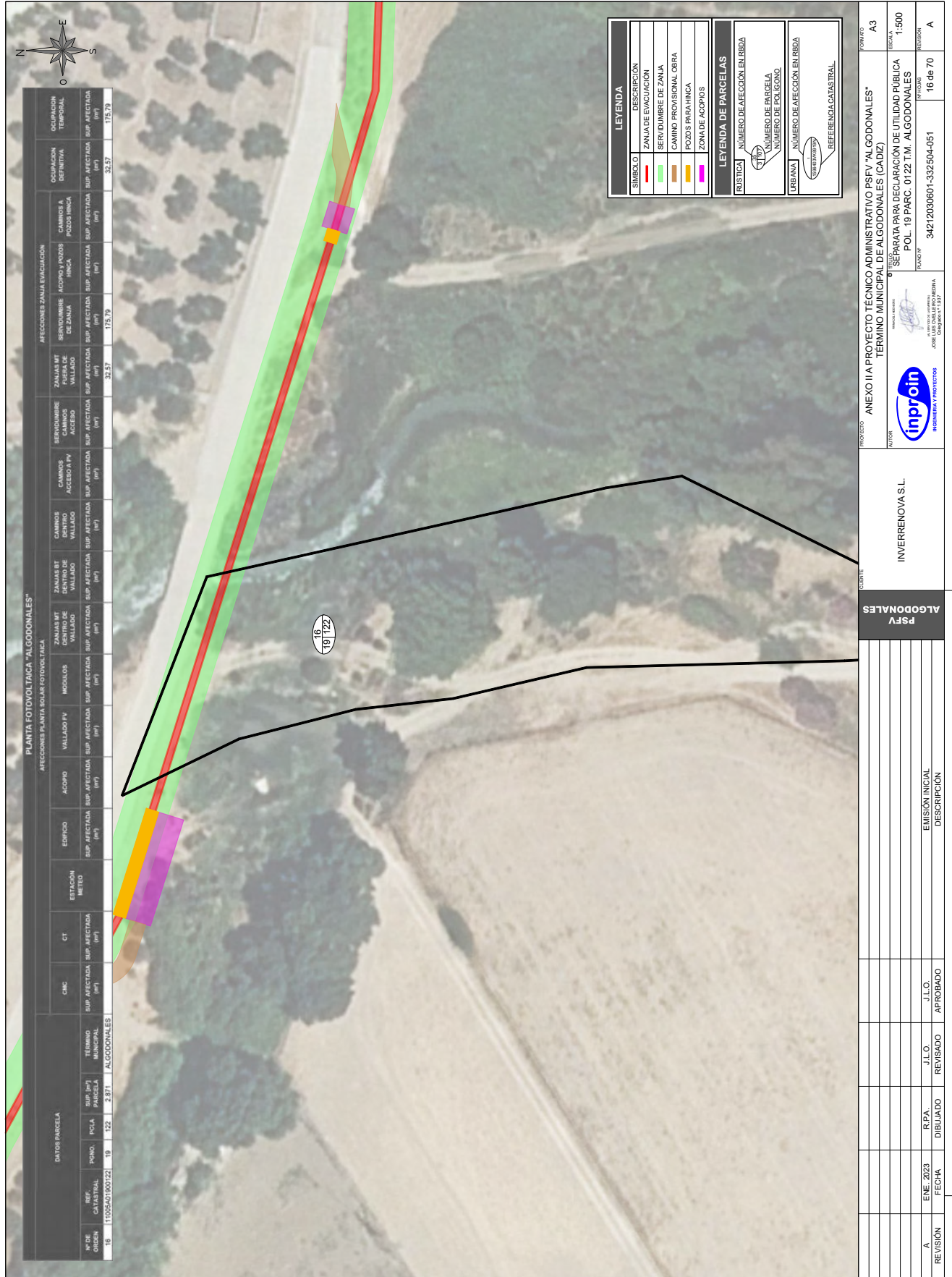


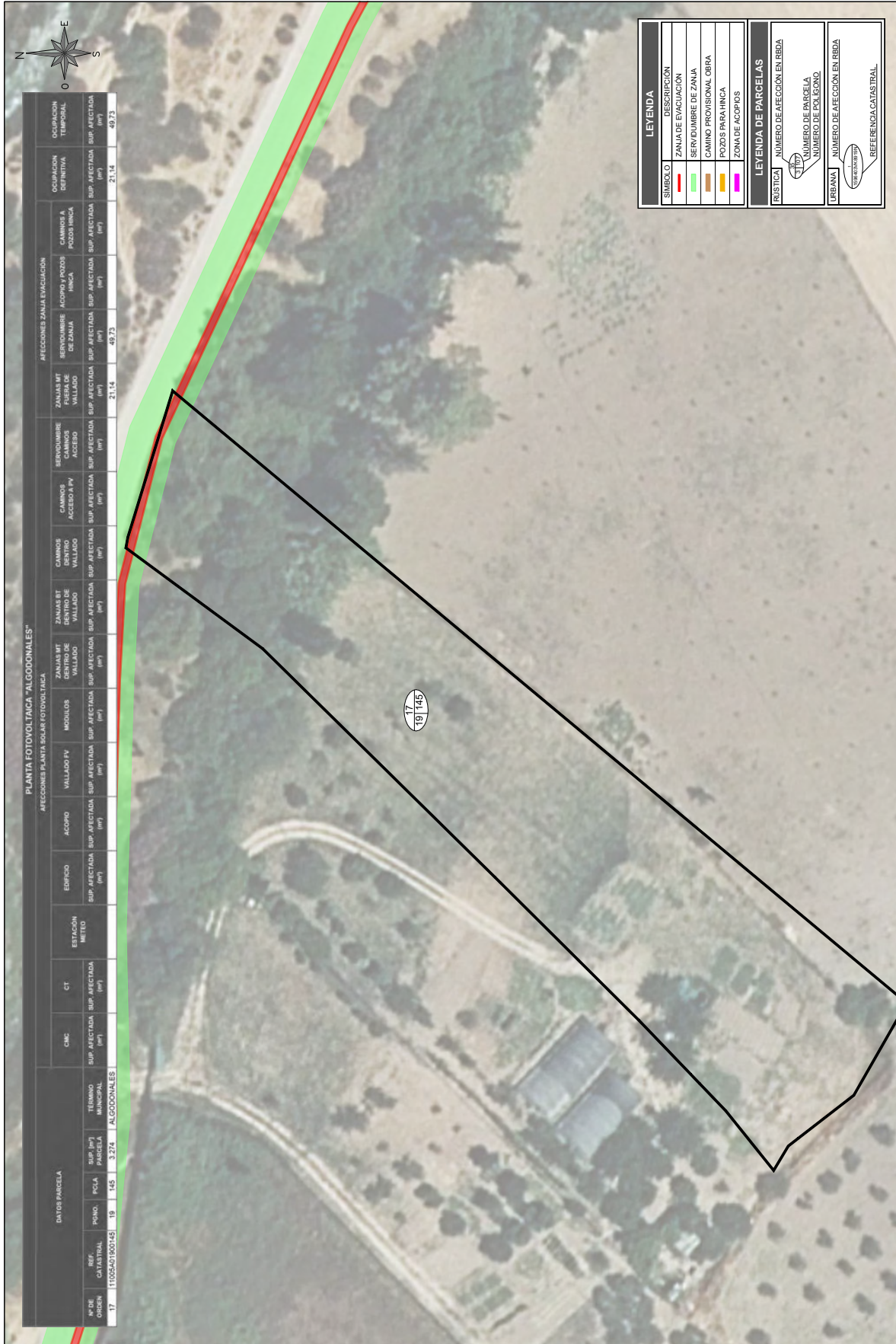
DATOS PARCELA		PUNTA FOTOVOLTAICA "ALGODONALES"										OCUPACION TEMPORAL									
Nº DE ORDEN	REF. CATASTRAL	PROV.	P.C.L.A.	SUP. (m²)	TERMINO MUNICIPAL	CT	ESTACION METEO	EDIFICIO	ACORIO	VALLADO FV	MODULOS	ZANJA MT DENTRO DE VALLADO	ZANJA MT DENTRO DE VALLADO	CAMINOS ACCESO FV	SERVIDUMBRE CAMINOS ACCESO	ZANJA MT FUERA DE VALLADO	SERVIDUMBRE ACQUEDUCTO	SERVIDUMBRE DE ZANJA	ACQUEDUCTO	CAMINOS A PASEOS PECA	
15	11002A01800120	19	120	14.234	ALGODONALES							11,70	11,70	59,04	59,04	65,43	65,43	11,70	11,70	124,47	124,47

LEYENDA	
SIMBOLO	DESCRIPCION
[Red Line]	ZANJA DE EVACUACION
[Green Line]	SERVIDUMBRE DE ZANJA
[Orange Line]	CAMINO PROVISIONAL OBRA
[Yellow Line]	POZOS PARA INCA
[Purple Line]	ZONA DE ACOPIOS

LEYENDA DE PARCELAS	
[Black Box]	RUSTICA
[White Box]	NUMERO DE AFEECCION EN REDA
[Blue Box]	NUMERO DE PARCELA
[Red Box]	NUMERO DE POLIGONO
[Green Box]	URBANA
[Yellow Box]	NUMERO DE AFEECCION EN REDA
[Blue Box]	REFERENCIA CATASTRAL

ALGODONALES		PSFV		INVERRENOVA S.L.		AUTOR		PROYECTO		FORMA	
						ANEXO II A PROYECTO TECNICO ADMINISTRATIVO PSFV "ALGODONALES"		TERMINO MUNICIPAL DE ALGODONALES (CADIZ)		A3	
						SEPARATA PARA DECLARACION DE UTILIDAD PUBLICA		POL. 19 PARC. 0120 T.M. ALGODONALES		ESCALA 1:500	
						EMISION INICIAL		REVISADO		REVISION	
						APROBADO		DIBUJADO		REVISION	
						J.L.O.		R.P.A.		REVISION	
						J.L.O.		ENE. 2023		REVISION	
						APROBADO		FECHA		REVISION	
						J.L.O.		34212030801-332504-051		REVISION	
						APROBADO		15-06-70		REVISION	
						APROBADO		A		REVISION	



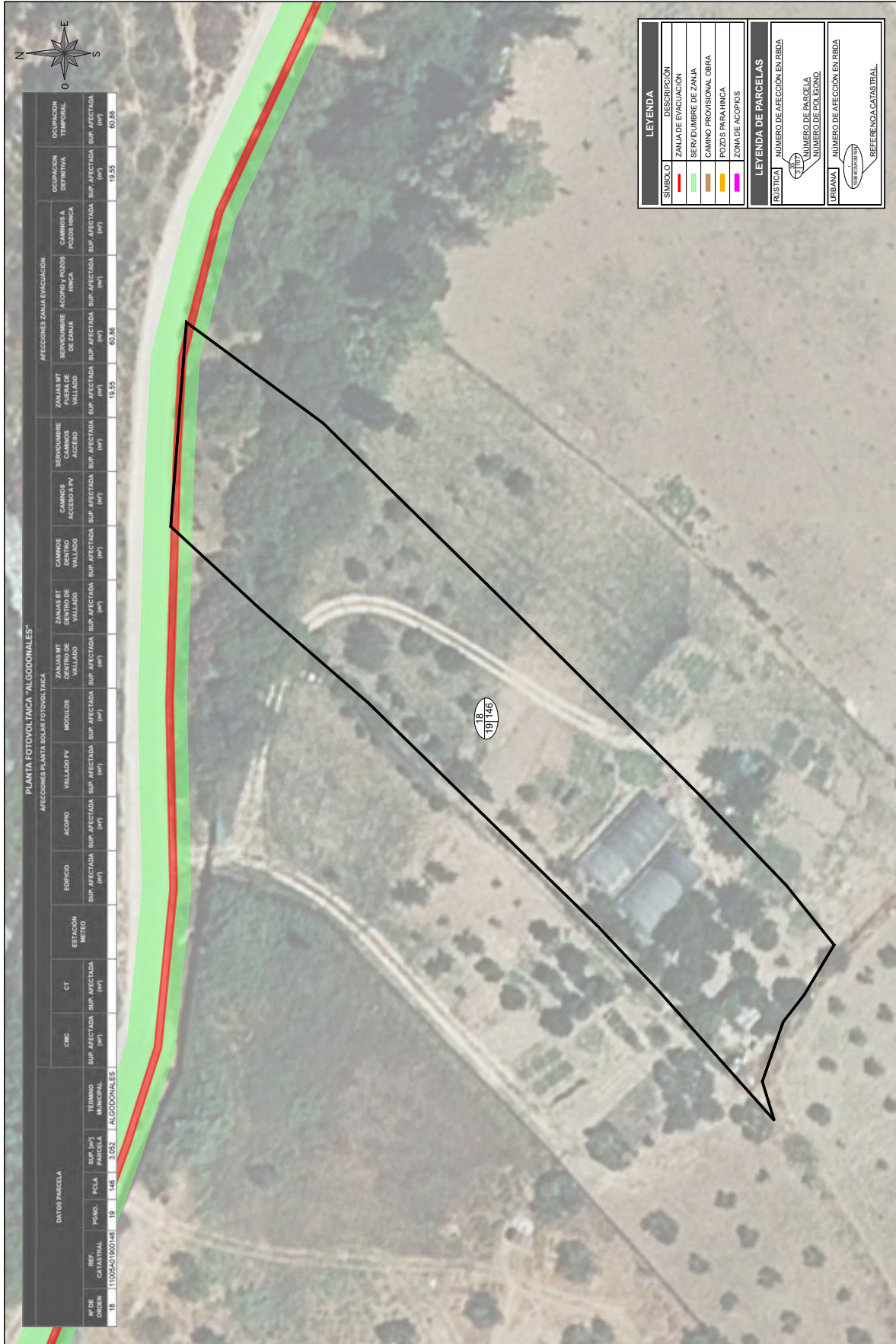


DATOS PARCELA		PUNTA FOTOVOLTAICA "ALGODONALES"										OCUPACION TEMPORAL									
Nº DE ORDEN	REF. CATASTRAL	PARCELA	PCL	TERMINO MUNICIPAL	CNC	CT	ESTACION METEO	EDIFICIO	ACORIO	VALLADO FV	MODULOS	ZANJA MT DENTRO DE VALLADO	CAMINOS DENTRO DE VALLADO	CAMINOS ACCESO FV	SERVIDUMBRE CAMINOS ACCESO	ZANJAS MT FUERA DE VALLADO	SERVIDUMBRE ACORIO Y POZOS DE ZANJA	AFECCIONES SANJA EVACUACION	CAMINOS A POZOS FINCA	OCUPACION DEFINITIVA	OCUPACION TEMPORAL
17	11002A01800145	19	145	3.274	ALGODONALES															21,14	49,73

LEYENDA	
SIMBOLO	DESCRIPCION
[Red Line]	ZANJA DE EVACUACION
[Green Area]	SERVIDUMBRE DE ZANJA
[Black Line]	CAMINO PROVISIONAL OBRA
[Yellow Area]	POZOS PARA FINCA
[Pink Area]	ZONA DE ACOPIOS

LEYENDA DE PARCELAS	
[Red Line]	RUSTICA
[Black Line]	NUMERO DE AFEECCION EN REDA
[Black Line]	NUMERO DE PARCELA
[Black Line]	NUMERO DE POLIGONO
[Black Line]	URBANA
[Black Line]	NUMERO DE AFEECCION EN REDA
[Black Line]	REFERENCIA CATASTRAL

FUENTE		PROYECTO		AUTOR		PROYECTO	
ALGODONALES		ANEXO II A PROYECTO TÉCNICO ADMINISTRATIVO PSFV "ALGODONALES"		INVERRENOVA S.L.		FORMA A3	
PSFV		TERMINO MUNICIPAL DE ALGODONALES (CADIZ)		INVERRENOVA S.L.		ESCALA 1:500	
						SEPARATA PARA DECLARACION DE UTILIDAD PUBLICA	
						POL. 19 PARC. 0145 T.M. ALGODONALES	
						PROYECTO 34212030601-332504-051	
						REVISION 17 06 70	
						A	
						REVISION A	



DATOS PARCELA		AFECTACIONES PLANTA SOLAR FOTOVOLTAICA																				
Nº DE ORDEN	REF. CATASTRAL	PORC.	PCLA	SUP. (m²) PARCELA	TÉRMINO MUNICIPAL	ALGODONALES	CT	ESTACIÓN METEO	EDIFICIO	ACORIO	VALLADO FV	MÓDULOS	ZANJA MT DENTRO DE VALLADO	CAMINOS DENTRO DE VALLADO	CAMINOS ACCESO FV	SERVIDUMBRE CAMINOS ACCESO	ZANJA MT FUERA DE VALLADO	SERVIDUMBRE ACORDIO Y POZOS DE ZANJA	CAMBIOS A POZOS FINCA	OCCUPACION TEMPORAL	OCCUPACION DEFINITIVA	
18	11002A01800146	19	146	3.022	ALGODONALES												19,55	60,88		19,55	60,88	

LEYENDA

SIMBOLO	DESCRIPCION
[Red Line]	ZANJA DE EVACUACION
[Green Line]	SERVIDUMBRE DE ZANJA
[Yellow Line]	CAMINO PROVISIONAL OBRA
[Purple Line]	POZOS PARA FINCA
[Pink Line]	ZONA DE ACOPIOS

LEYENDA DE PARCELAS

[Red Box]	RUSTICA	NUMERO DE AFECTACION EN REDA
[Green Box]	URBANA	NUMERO DE AFECTACION EN REDA
[Yellow Box]	URBANA	NUMERO DE AFECTACION EN REDA

REFERENCIA CATASTRAL

ALGODONALES		PSFV		INVERRENOVA S.L.		AUTOR		PROYECTO		FORMA	
						ANEXO II A PROYECTO TÉCNICO ADMINISTRATIVO PSFV "ALGODONALES"		TÉRMINO MUNICIPAL DE ALGODONALES (CÁDIZ)		A3	
						INVERRENOVA S.L.		SEPARATA PARA DECLARACION DE UTILIDAD PÚBLICA		ESCALA 1:500	
						INGENIERIA Y PROYECTOS		POL. 19 PARC. 0146 T.M. ALGODONALES		REVISION	
						J.L.O. APROBADO		34212030601-332504-051		A	
						J.L.O. REVISADO		18-06-70			
						R.P.A. DIBUJADO					
						ENE. 2023					
						FECHA					
						EMISION INICIAL					
						DESCRIPCION					



DATOS PARCELA		PLANTA FOTOVOLTAICA "ALGODONALES"										OCUPACION TEMPORAL									
Nº DE ORDEN	REF. CATASTRAL	PORC.	PCLA	SUP. (m²) PARCELA	TERMINO MUNICIPAL	CT	ESTACION METEO	EDIFICIO	ACORIO	VALLADO FV	MODULOS	ZANJA MT DENTRO DE VALLADO	CAMINOS DENTRO VALLADO	CAMINOS ACCESO FV	SERVIDUMBRE CAMINOS ACCESO	ZANJA MT FUERA DE VALLADO	SERVIDUMBRE DE ZANJA	ACCIÓN POZOS	CAMINOS A POZOS FINCA	OCUPACION DEFINITIVA	OCUPACION TEMPORAL
19	11002A01800147	19	147	6.708	ALGODONALES																
																				25.33	86.29

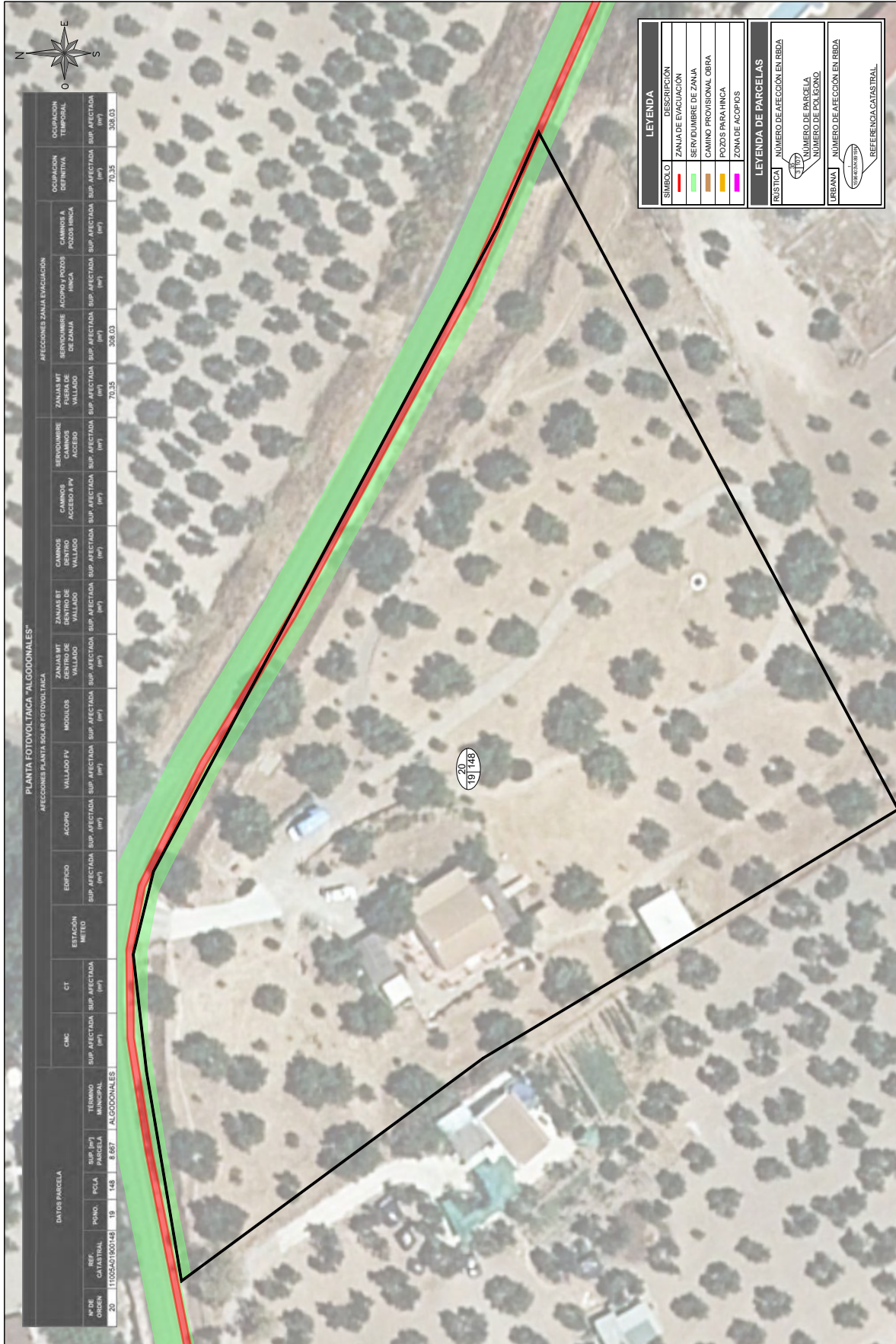
LEYENDA	
SIMBOLO	DESCRIPCION
[Red Line]	ZANJA DE EVACUACION
[Green Area]	SERVIDUMBRE DE ZANJA
[Orange Area]	CAMINO PROVISIONAL OBRA
[Yellow Area]	POZOS PARA FINCA
[Pink Area]	ZONA DE ACOPIOS

LEYENDA DE PARCELAS	
RUSTICA	NUMERO DE AFEECCION EN REDA
URBANA	NUMERO DE AFEECCION EN REDA
[Red Line]	19/147
[Green Area]	19/147

FUENTE		ALGODONALES		PSFV		INVERRENOVA S.L.	
PROYECTO	ANEXO II A PROYECTO TÉCNICO ADMINISTRATIVO PSFV "ALGODONALES"	PROYECTO	ANEXO II A PROYECTO TÉCNICO ADMINISTRATIVO PSFV "ALGODONALES"	PROYECTO	ANEXO II A PROYECTO TÉCNICO ADMINISTRATIVO PSFV "ALGODONALES"	PROYECTO	ANEXO II A PROYECTO TÉCNICO ADMINISTRATIVO PSFV "ALGODONALES"
AUTORE	TERMINO MUNICIPAL DE ALGODONALES (CADIZ)	AUTORE	TERMINO MUNICIPAL DE ALGODONALES (CADIZ)	AUTORE	TERMINO MUNICIPAL DE ALGODONALES (CADIZ)	AUTORE	TERMINO MUNICIPAL DE ALGODONALES (CADIZ)
ESCALA	1:500	ESCALA	1:500	ESCALA	1:500	ESCALA	1:500
REVISION	A	REVISION	A	REVISION	A	REVISION	A
FECHA	ENE. 2023	FECHA	ENE. 2023	FECHA	ENE. 2023	FECHA	ENE. 2023
R.P.A. DIBUJADO		R.P.A. DIBUJADO		R.P.A. DIBUJADO		R.P.A. DIBUJADO	
J.L.O. REVISADO		J.L.O. REVISADO		J.L.O. REVISADO		J.L.O. REVISADO	
J.L.O. APROBADO		J.L.O. APROBADO		J.L.O. APROBADO		J.L.O. APROBADO	
EMISION INICIAL		EMISION INICIAL		EMISION INICIAL		EMISION INICIAL	
DESCRIPCION		DESCRIPCION		DESCRIPCION		DESCRIPCION	



INVERRENOVA S.L.



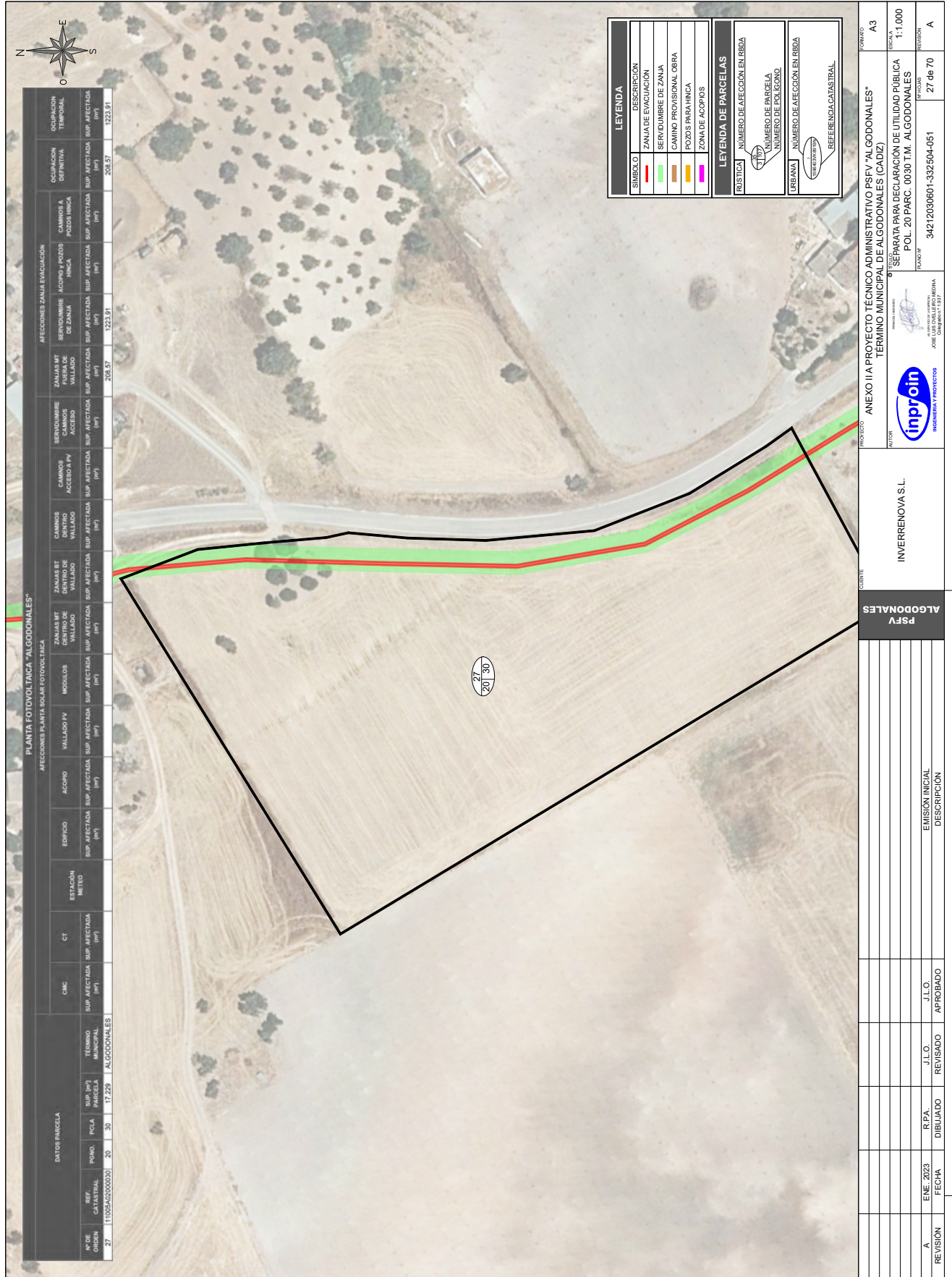
DATOS PARCELA		PUNTA FOTOVOLTAICA "ALGODONALES"										OCUPACION TEMPORAL		OCUPACION DEFINITIVA										
Nº DE ORDEN	REF. CATASTRAL	POSD. PCL	PCL	SUP. (m²)	TERMINO MUNICIPAL	CT	ESTACION METEO	EDIFICIO	ACORIO	VALLADO FV	MODULOS	ZANJA MT DENTRO DE VALLADO	ZANJA MT DENTRO DE VALLADO	CAMINOS DENTRO VALLADO	CAMINOS ACCESO FV	SERVIDUMBRE CAMINOS ACCESO	ZANJA MT FUERA DE VALLADO	SERVIDUMBRE DE ZANJA	ACORDO / POZO / RIACA	CAMINOS A POZOS RIACA	SUP. AFECTADA	SUP. AFECTADA	SUP. AFECTADA	SUP. AFECTADA
20	11002A01800148	19	148	8.867	ALGODONALES																70,35	70,35	308,03	308,03

LEYENDA	
SIMBOLO	DESCRIPCION
[Red Line]	ZANJA DE EVACUACION
[Green Area]	SERVIDUMBRE DE ZANJA
[Orange Area]	CAMINO PROVISIONAL OBRA
[Yellow Area]	POZOS PARA RIACA
[Purple Area]	ZONA DE ACOPIOS

LEYENDA DE PARCELAS	
RUSTICA	NUMERO DE AFECTACION EN RUDA
URBANA	NUMERO DE AFECTACION EN RUDA
[Red Line]	19148
[Green Area]	19148

PROYECTO		AUTOR		FUENTE		EMISION INICIAL		REVISADO		APROBADO		R.P.A.		DIBUJADO		FECHA		REVISION	
ANEXO II A PROYECTO TECNICO ADMINISTRATIVO PSFV "ALGODONALES"		INVERRENOVA S.L.		ALGODONALES		PSFV		J.L.O.		J.L.O.		R.P.A.		ENE. 2023		A		20 06 70	
TERMINO MUNICIPAL DE ALGODONALES (CADIZ)		INVERRENOVA S.L.		ALGODONALES		PSFV		J.L.O.		J.L.O.		R.P.A.		ENE. 2023		A		20 06 70	
SEPARATA PARA DECLARACION DE UTILIDAD PUBLICA		INVERRENOVA S.L.		ALGODONALES		PSFV		J.L.O.		J.L.O.		R.P.A.		ENE. 2023		A		20 06 70	
POL. 19 PARC. 0148 T.M. ALGODONALES		INVERRENOVA S.L.		ALGODONALES		PSFV		J.L.O.		J.L.O.		R.P.A.		ENE. 2023		A		20 06 70	
PROYECTO 34212030801-332504-051		INVERRENOVA S.L.		ALGODONALES		PSFV		J.L.O.		J.L.O.		R.P.A.		ENE. 2023		A		20 06 70	
ESCALA 1:500		INVERRENOVA S.L.		ALGODONALES		PSFV		J.L.O.		J.L.O.		R.P.A.		ENE. 2023		A		20 06 70	
REFERENCIA CATASTRAL		INVERRENOVA S.L.		ALGODONALES		PSFV		J.L.O.		J.L.O.		R.P.A.		ENE. 2023		A		20 06 70	





DATOS PARCELA		PUNTA FOTOVOLTAICA "ALGODONALES"										AFECTACIONES SANIA EVACUACION		OCUPACION TEMPORAL		OCUPACION DEFINITIVA				
Nº DE ORDEN	REF. CATASTRAL	PARCELA	PCL. SUP. (m²)	TERMINO MUNICIPAL	CHC	CT	ESTACION METEO	EDIFICIO	ACORIO	VALLADO FV	MODULOS	ZANJA MT DENTRO DE VALLADO	CAMINOS DENTRO VALLADO	CAMINOS ACCESO FV	SERVIDUMBRE CAMINOS ACCESO	ZANJAS MT FUERA DE VALLADO	SERVIDUMBRE ACUODIO Y POZOS DE ZANJA	CAMINOS A POZOS FV	OCUPACION TEMPORAL (m²)	OCUPACION DEFINITIVA (m²)
27	11002A0300000	20	30	17.229 ALGODONALES												206,57	1223,91		206,57	1223,91

LEYENDA

SIMBOLO	DESCRIPCION
[Red Line]	ZANJA DE EVACUACION
[Green Line]	SERVIDUMBRE DE ZANJA
[Orange Line]	CANINO PROVISIONAL OBRA
[Yellow Line]	POZOS PARA INICIA
[Purple Line]	ZONA DE ACOPIOS

LEYENDA DE PARCELAS

[Black Box]	RUSTICA	NUMERO DE AFECTACION EN RUDA
[White Box]	URBANA	NUMERO DE AFECTACION EN RUDA
[Blue Box]	REFERENCIA CATASTRAL	

PROYECTO: ANEXO II A PROYECTO TÉCNICO ADMINISTRATIVO PSFV "ALGODONALES"		FORMA: A3
AUTOR: INVERRENOVA S.L.		ESCALA: 1:1.000
DESCRIPCION: SEPARATA PARA DECLARACION DE UTILIDAD PÚBLICA		REVISION: A
POL. 20 PARC. 0030 T.M. ALGODONALES		FECHA: 27/06/20
INVERRENOVA S.L.		PROYECTO: 34212030601-332504-051
INGENIERIA Y PROYECTOS		REVISION: A
EMISION INICIAL		
DESCRIPCION		
J.L.O. REVISADO		
J.L.O. APROBADO		
R.P.A. DIBUJADO		
ENE. 2023 FECHA		



DATOS PARCELA		PUNTA FOTOVOLTAICA "ALGODONALES"										OCUPACION TEMPORAL		OCUPACION DEFINITIVA										
Nº DE ORDEN	REF. CATASTRAL	POSO.	PCLA.	SUP. (m²)	TERMINO MUNICIPAL	CT	ESTACION METEO	EDIFICIO	ACORIO	VALLADO FV	MODULOS	ZANJA MT DENTRO DE VALLADO	ZANJA MT DENTRO DE VALLADO	CAMINOS DENTRO VALLADO	CAMINOS ACCESO FV	SERVIDUMBRE CAMINOS ACCESO	ZANJA MT FUERA DE VALLADO	SERVIDUMBRE ACORDO Y POZO RINCA	SEPARACION SUP. AFECTADA	SEPARACION SUP. AFECTADA	CAMINOS A POZOS RINCA	SEPARACION SUP. AFECTADA	SEPARACION SUP. AFECTADA	
28	11005AG000031	20	31	13.801	ALGODONALES												208.63	1252.48	208.63	1252.48	208.63	1252.48	208.63	1252.48

LEYENDA

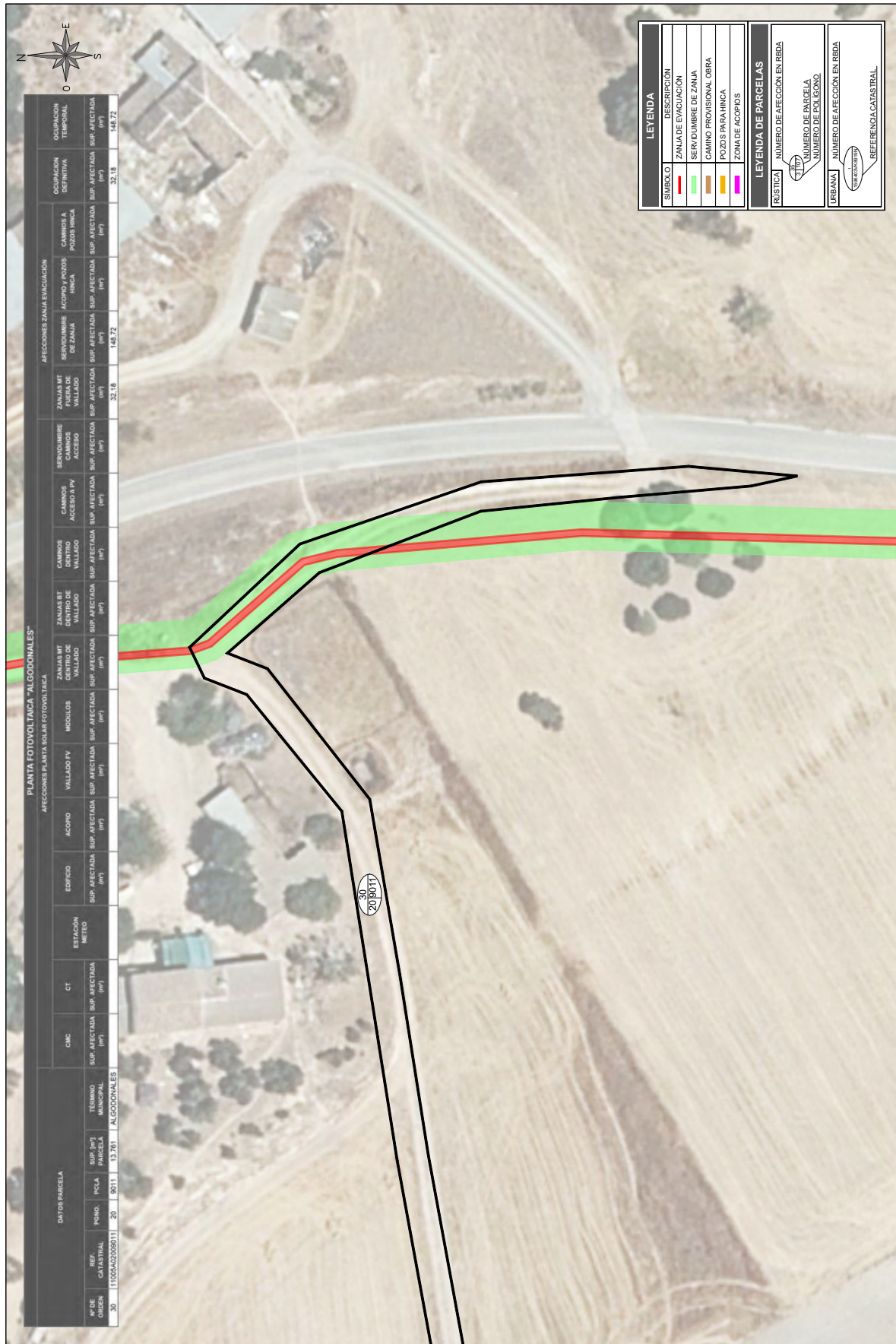
SIMBOLO	DESCRIPCION
[Red Line]	ZANJA DE EVACUACION
[Green Area]	SERVIDUMBRE DE ZANJA
[Orange Area]	CANINO PROVISIONAL OBRA
[Yellow Area]	POZOS PARA RINCA
[Pink Area]	ZONA DE ACOPIOS

LEYENDA DE PARCELAS

[Black Polygon]	RUSTICA	NUMERO DE AFECTACION EN RUDA
[Red Polygon]	URBANA	NUMERO DE AFECTACION EN RUDA

REFERENCIA CATASTRAL

PROYECTO	ANEXO II A PROYECTO TÉCNICO ADMINISTRATIVO PSFV "ALGODONALES"	FORMA	A3
AUTOR	INVERRENNOVA S.L.	ESCALA	1:1.000
PROYECTO	SEPARATA PARA DECLARACION DE UTILIDAD PÚBLICA	REVISION	A
PROYECTO	POL. 20 PARC. 0031 T.M. ALGODONALES	PROYECTO	34212030801-332504-051
PROYECTO	TERMINO MUNICIPAL DE ALGODONALES (CADIZ)	REVISION	28 de 70
PROYECTO	INVERRENNOVA S.L.	PROYECTO	34212030801-332504-051
PROYECTO	ALGODONALES	PROYECTO	34212030801-332504-051
PROYECTO	PSFV	PROYECTO	34212030801-332504-051
PROYECTO	EMISION INICIAL	PROYECTO	34212030801-332504-051
PROYECTO	DESCRIPCION	PROYECTO	34212030801-332504-051
PROYECTO	J.L.O. REVISADO	PROYECTO	34212030801-332504-051
PROYECTO	J.L.O. APROBADO	PROYECTO	34212030801-332504-051
PROYECTO	R.P.A. DIBUJADO	PROYECTO	34212030801-332504-051
PROYECTO	ENE. 2023	PROYECTO	34212030801-332504-051
PROYECTO	FECHA	PROYECTO	34212030801-332504-051



DATOS PARCELA		AFECTACIONES PLANTA SOLAR FOTOVOLTAICA		AFECTACIONES ZANJA EVACUACION		OCUPACION TEMPORAL																
Nº DE ORDEN	REF. CATASTRAL	POSO. PCLA	SUP. (m²) PARCELA	TERMINO MUNICIPAL	ALGODONALES	CHC	CT	ESTACION METEO	EDIFICIO	ACORIO	VALLADO FV	MODULOS	ZANJA MT DENTRO DE VALLADO	CAMINOS DENTRO DE VALLADO	CAMINOS ACCESO FV	SERVIDUMBRE CAMINOS ACCESO	ZANJA MT FUERA DE VALLADO	SERVIDUMBRE DE ZANJA	ACCIÓN Y POZO RIEGA	CAMINOS A ACCESOS RIEGA	OCCUPACION DEFINITIVA	OCCUPACION TEMPORAL
30	11005A0200011	20	8011	13.781	ALGODONALES												32,18	148,72			32,18	148,72

PROYECTO	ANEXO II A PROYECTO TÉCNICO ADMINISTRATIVO PSFV "ALGODONALES"	FORMA	A3
AUTOR	TERMINO MUNICIPAL DE ALGODONALES (CADIZ)	ESCALA	1:500
	SEPARATA PARA DECLARACION DE UTILIDAD PÚBLICA POL. 20 PARC. 9011 T.M. ALGODONALES	PROYECTO	34212030601-332504-051
		REVISION	A

EMISION INICIAL	
DESCRIPCION	
J.L.O. REVISADO	
J.L.O. APROBADO	
R.P.A. DIBUJADO	
ENE. 2023	
FECHA	

PROYECTO	ANEXO II A PROYECTO TÉCNICO ADMINISTRATIVO PSFV "ALGODONALES"
AUTOR	TERMINO MUNICIPAL DE ALGODONALES (CADIZ)
PROYECTO	34212030601-332504-051
REVISION	A



DATOS PARCELA		PUNTA FOTOVOLTAICA "ALGODONALES"										OCUPACION TEMPORAL									
Nº DE ORDEN	REF. CATASTRAL	PARC.	PCLA	SUP. (m²)	TERMINO MUNICIPAL	CT	ESTACION METEO	EDIFICIO	ACORIO	VALLADO FV	MODULOS	ZANJA MT DENTRO DE VALLADO	CAMINOS DENTRO VALLADO	CAMINOS ACCESO FV	SERVIDUMBRE CAMINOS ACCESO	ZANJAS MT FUERA DE VALLADO	SERVIDUMBRE ACORDIO Y POZOS DE ZANJA	AFECCIONES ZANJA EVACUACION	CAMINOS A PASEOS FINCA	OCUPACION DEFINITIVA	
32	11005A02820014	26	14	27.003	ALGODONALES											280,07	1577,28	102,00	28,45	280,07	1505,83

LEYENDA

SIMBOLO	DESCRIPCION
[Red Line]	ZANJA DE EVACUACION
[Green Line]	SERVIDUMBRE DE ZANJA
[Yellow Line]	CAMINO PROVISIONAL OBRA
[Orange Line]	POZOS PARA FINCA
[Pink Area]	ZONA DE ACOPIOS

LEYENDA DE PARCELAS

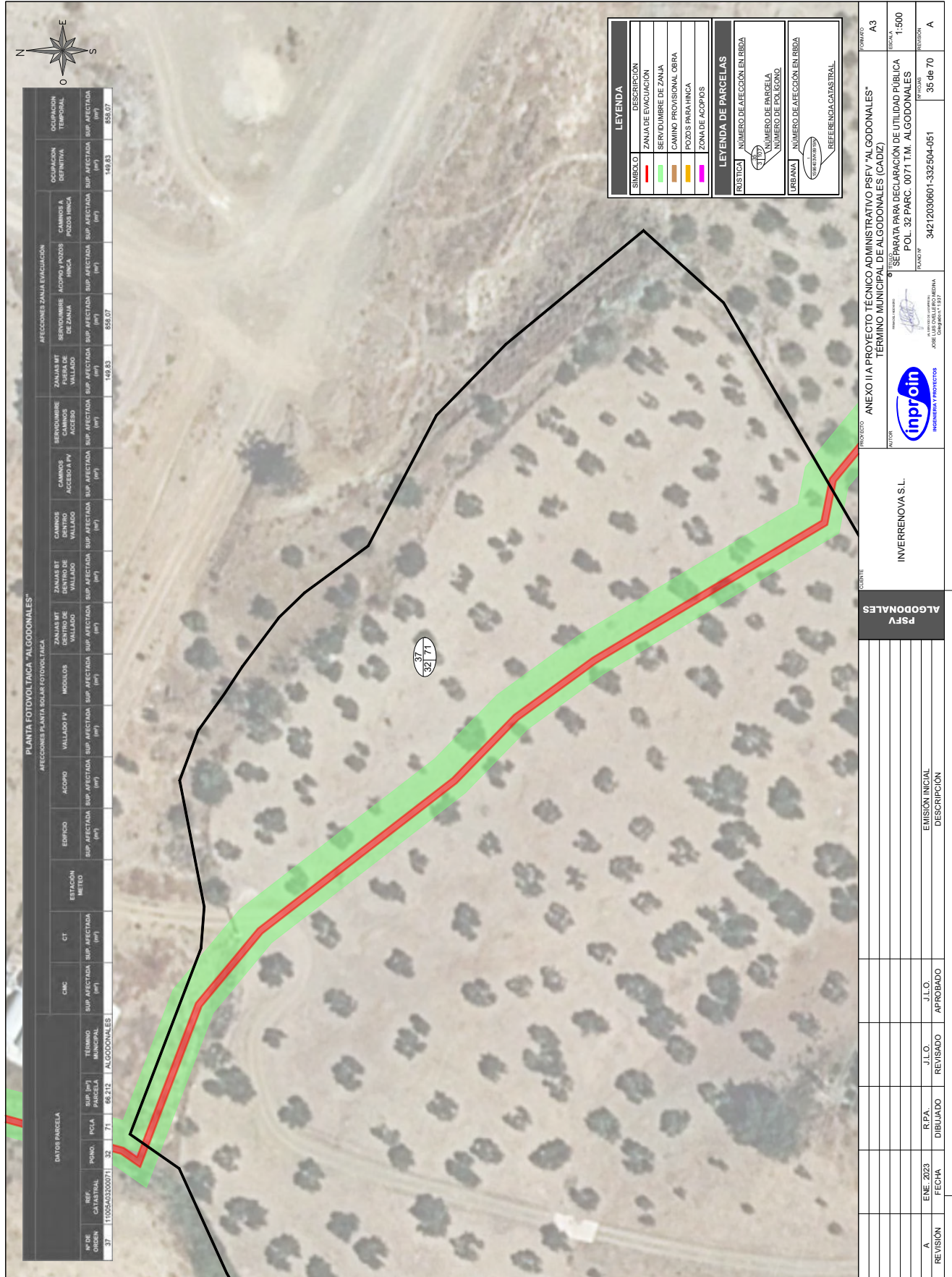
[Black Line]	RUSTICA	NUMERO DE AFECCION EN RUDA
[Red Line]	URBANA	NUMERO DE AFECCION EN RUDA

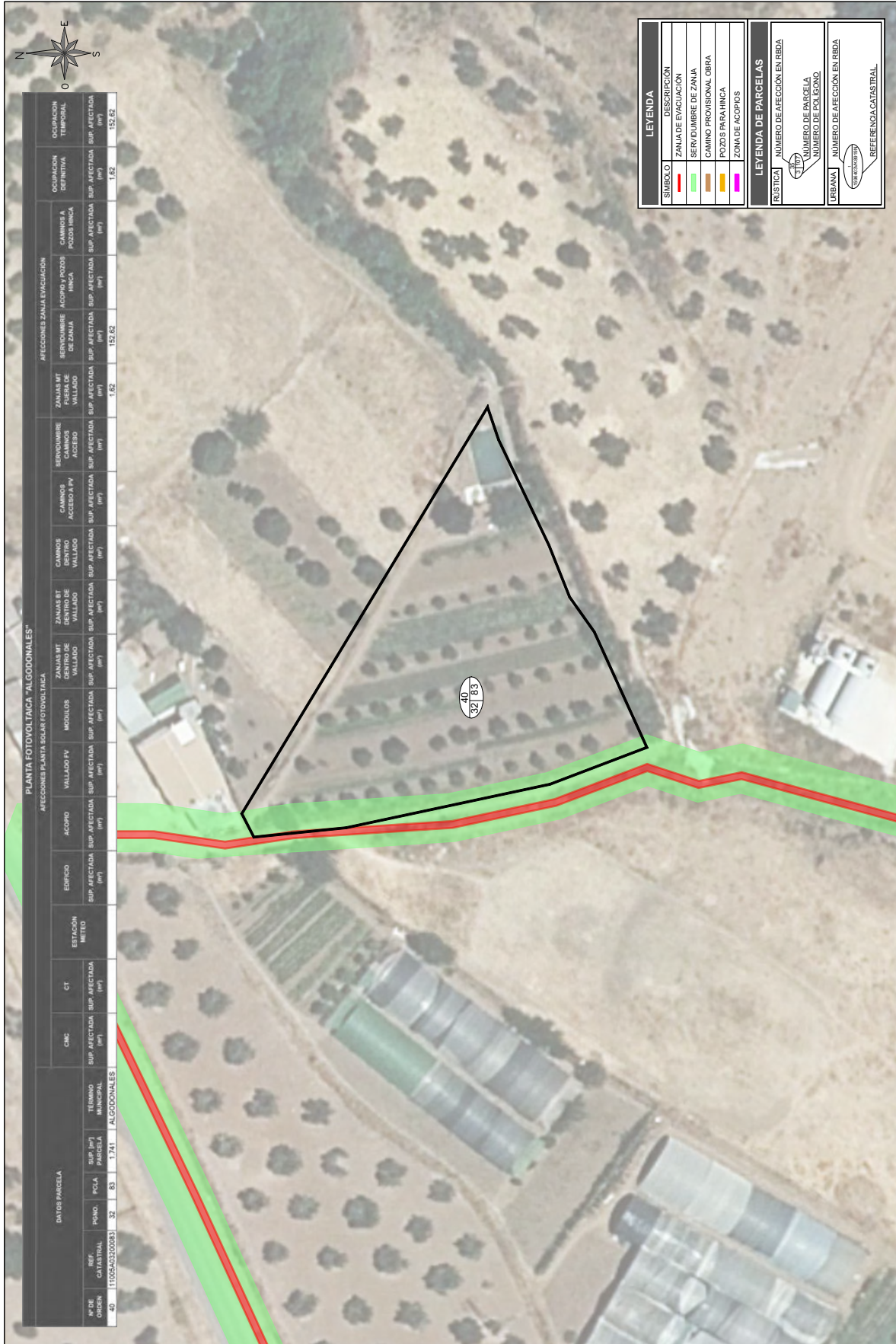
SERVIDUMBRE
 NUMERO DE PARCELA
 NUMERO DE POLIGONO

SERVIDUMBRE
 NUMERO DE AFECCION EN RUDA

REFERENCIA CATASTRAL

PROYECTO		ANEXO II A PROYECTO TÉCNICO ADMINISTRATIVO PSFV "ALGODONALES"		FORMA	A3
AUTOR		INVERRENOVA S.L.		ESCALA	1:1.000
CLIENTE		PSFV ALGODONALES		PROYECTO	34212030801-332504-051
EMISION INICIAL		DESCRIPCION		REVISION	A
J.L.O. REVISADO		J.L.O. APROBADO		31/06/70	
R.P.A. DIBUJADO		R.P.A. DIBUJADO		31/06/70	
ENE. 2023		ENE. 2023		31/06/70	
FECHA		FECHA		31/06/70	
A		A		A	
REVISION		REVISION		A	





DATOS PARCELA		PUNTA FOTOVOLTAICA "ALGODONALES"																			
Nº DE ORDEN	REF. CATASTRAL	PARC.	PCLA	SUP. (m²)	TÉRMINO MUNICIPAL	CT	ESTACIÓN METEO	EDIFICIO	ACORIO	VALLADO FV	MÓDULOS	ZANJA MT DENTRO DE VALLADO	CAMINOS DENTRO DE VALLADO	CAMINOS ACCESO FV	SERVIDUMBRE CAMINOS ACCESO	ZANJA MT FUERA DE VALLADO	SERVIDUMBRE ACOPIO Y POZOS RINCA	CANALIZACION	CAMBIO A ACESOS FINCA	OCCUPACION TEMPORAL	OCCUPACION DEFINITIVA
40	11002A0320083	32	83	1.741	ALGODONALES											1.62	152,62			1.62	152,62

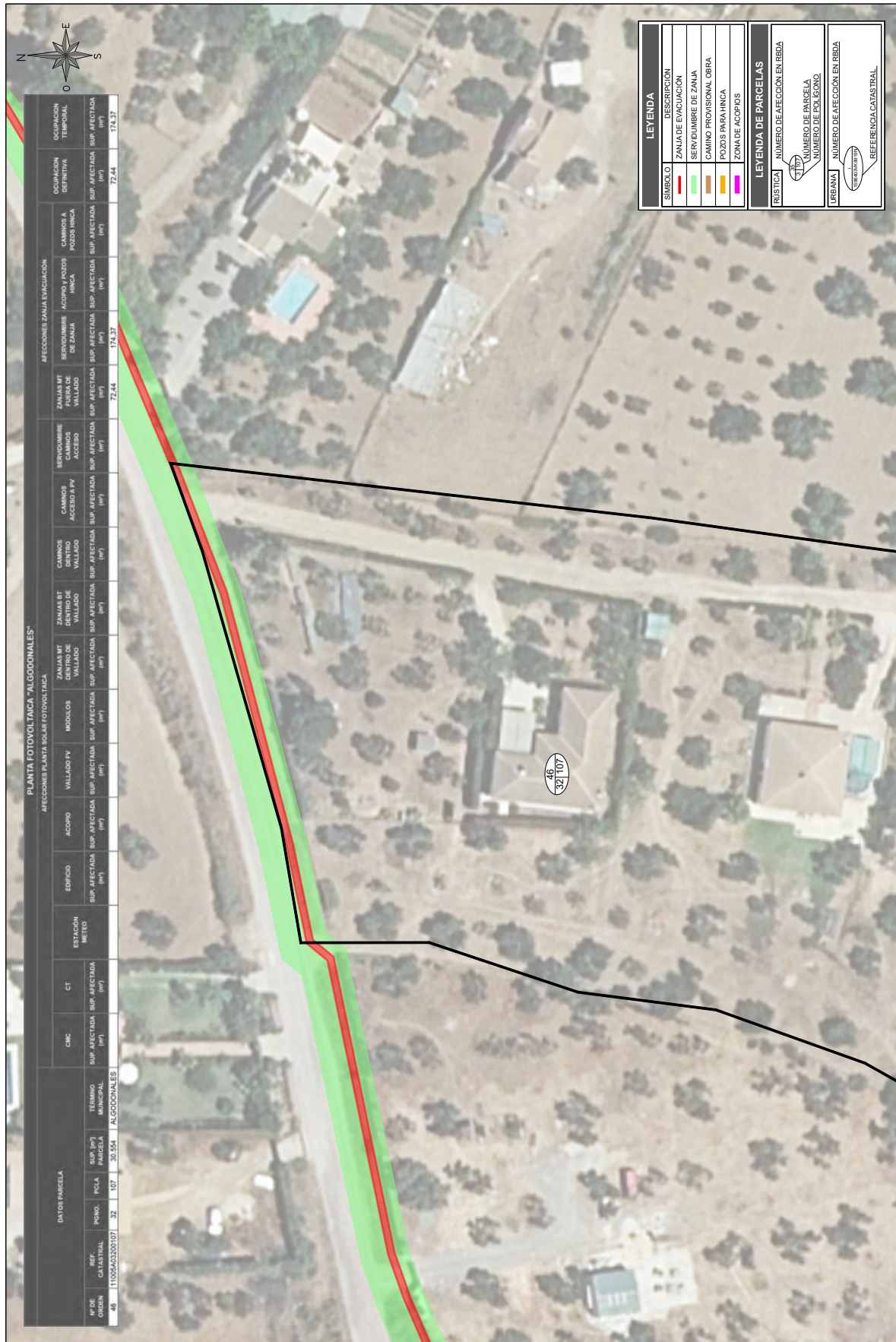
LEYENDA

SIMBOLO	DESCRIPCION
[Red Line]	ZANJA DE EVACUACION
[Green Line]	SERVIDUMBRE DE ZANJA
[Orange Line]	CAMINO PROVISIONAL OBRA
[Yellow Line]	POZOS PARAHINCA
[Purple Line]	ZONA DE ACOPIOS

LEYENDA DE PARCELAS

[Blue Box]	RUSTICA	NUMERO DE AFEECCION EN RUDA
[Red Box]	URBANA	NUMERO DE AFEECCION EN RUDA
[Green Box]	REFERENCIA CATASTRAL	

PROYECTO: ANEXO II A PROYECTO TÉCNICO ADMINISTRATIVO PSFV "ALGODONALES"		FORMA: A3
AUTOR: INVERRENOVA S.L.		ESCALA: 1:500
FUENTE: ALGODONALES		REVISION: A
EMISION INICIAL		FECHA: ENE. 2023
DESCRIPCION		REVISADO: J.L.O.
		APROBADO: J.L.O.
		R.P.A. DIBUJADO
		PROYECTO: 34212030601-332504-051
		REVISION: 38 06 70
		REFERENCIA CATASTRAL

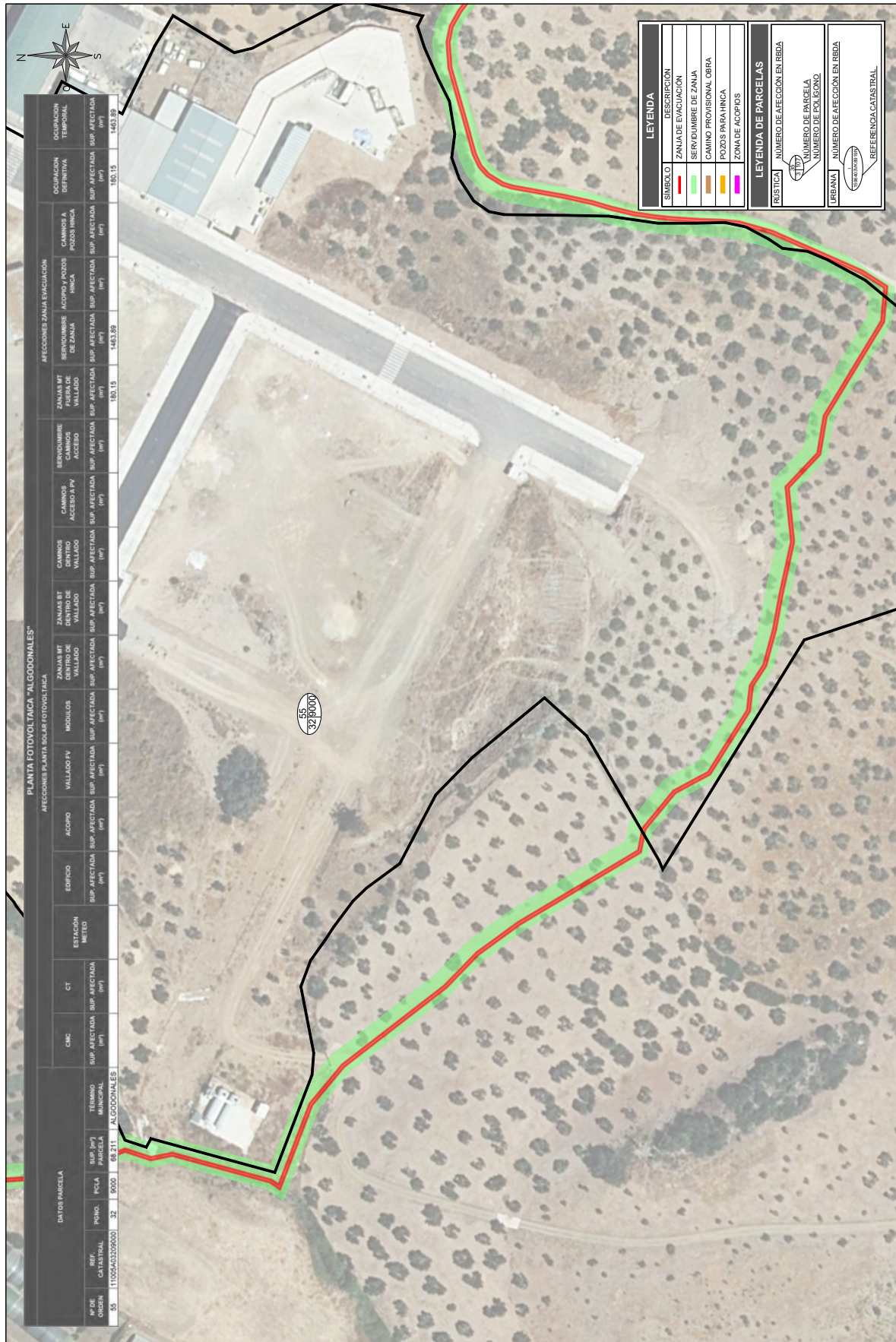


DATOS PARCELA		PUNTA FOTOVOLTAICA "ALGODONALES"																										
Nº DE ORDEN	REF. CATASTRAL	P.O.	P.C.L.	P.O.	P.C.L.	TERMINO MUNICIPAL	TERMINO MUNICIPAL	C.M.C.	CT	ESTACION METEO	EDIFICIO	ACORIO	VALLADO FV	MODULOS	ZANJA MT DENTRO DE VALLADO	ZANJA MT DENTRO DE VALLADO	CAMBIO DENTRO VALLADO	CAMBIO DENTRO VALLADO	CAMBIO ACCESO FV	SERVIDUMBRE CAMBIO ACCESO	SERVIDUMBRE FURSA DE VALLADO	ZANJA MT FURSA DE VALLADO	SERVIDUMBRE FURSA DE VALLADO	SERVIDUMBRE ACORIO Y POZOS FURSA	AFECCIONES ZANJA EVACUACION		OCUPACION TEMPORAL	OCUPACION DEFINITIVA
																									SUP AFECTADA	SUP AFECTADA		
46	11005A03200107	32	107	30.554	ALGODONALES																				72.44	174.37	72.44	174.37

LEYENDA	
SIMBOLO	DESCRIPCION
[Red Line]	ZANJA DE EVACUACION
[Green Line]	SERVIDUMBRE DE ZANJA
[Yellow Line]	CAMINO PROVISIONAL OBRA
[Purple Line]	POZOS PARA HINCA
[Pink Line]	ZONA DE ACOPIOS

LEYENDA DE PARCELAS	
RUSTICA	NUMERO DE AFECCION EN RUDA
URBANA	NUMERO DE AFECCION EN RUDA
[Symbol]	NUMERO DE PARCELA
[Symbol]	NUMERO DE POLIGONO
[Symbol]	NUMERO DE AFECCION EN RUDA
[Symbol]	REFERENCIA CATASTRAL

PROYECTO: ANEXO II A PROYECTO TÉCNICO ADMINISTRATIVO PSFV "ALGODONALES"		FORMA: A3
AUTOR: INVERRENOVA S.L.		ESCALA: 1:500
TERMINO MUNICIPAL DE ALGODONALES (CADIZ)		REVISION: A
SEPARATA PARA DECLARACION DE UTILIDAD PÚBLICA POL. 32 PARC. 0107 T.M. ALGODONALES		PROYECTO: 34212030801-332504-051
INGENIERIA Y PROYECTOS		REVISION: A
EMISION INICIAL		
DESCRIPCION		
J.L.O. REVISADO		
J.L.O. APROBADO		
R.P.A. DIBUJADO		
ENE. 2023		
FECHA		



DATOS PARCELA		PUNTA FOTOVOLTAICA "ALGODONALES"										OCUPACION TEMPORAL						
Nº DE ORDEN	REF. CATASTRAL	PARC. MUNIC.	TERMINO MUNICIPAL	CT	ESTACION METRO	EDIFICIO	ACORIO	VALLADO FV	MODULOS	ZANJA MT DENTRO DE VALLADO	CAMINOS DENTRO VALLADO	CAMINOS ACCESO FV	SERVIDUMBRE CAMINOS ACCESO	ZANJA MT FUERA DE VALLADO	SERVIDUMBRE ACOPPIO Y POZOS DE ZANJA	AFECCIONES SANIA EVACUACION	CAMBIOS A POZOS FINCA	OCUPACION DEFINITIVA
55	11002A03209000	32	8900	48.211	ALGODONALES									180,15	1483,88	1483,88	180,15	1483,88

LEYENDA	
SIMBOLO	DESCRIPCION
[Red Line]	ZANJA DE EVACUACION
[Green Line]	SERVIDUMBRE DE ZANJA
[Orange Line]	CAMINO PROVISIONAL OBRA
[Yellow Line]	POZOS PARA FINCA
[Purple Line]	ZONA DE ACOPPIOS

LEYENDA DE PARCELAS	
RUSTICA	NUMERO DE AFECCION EN RUDA
[Red Line]	100
[Green Line]	101
[Orange Line]	102
[Yellow Line]	103
[Purple Line]	104

URBANA	
NUMERO DE AFECCION EN RUDA	REFERENCIA CATASTRAL
[Red Line]	100
[Green Line]	101
[Orange Line]	102
[Yellow Line]	103
[Purple Line]	104

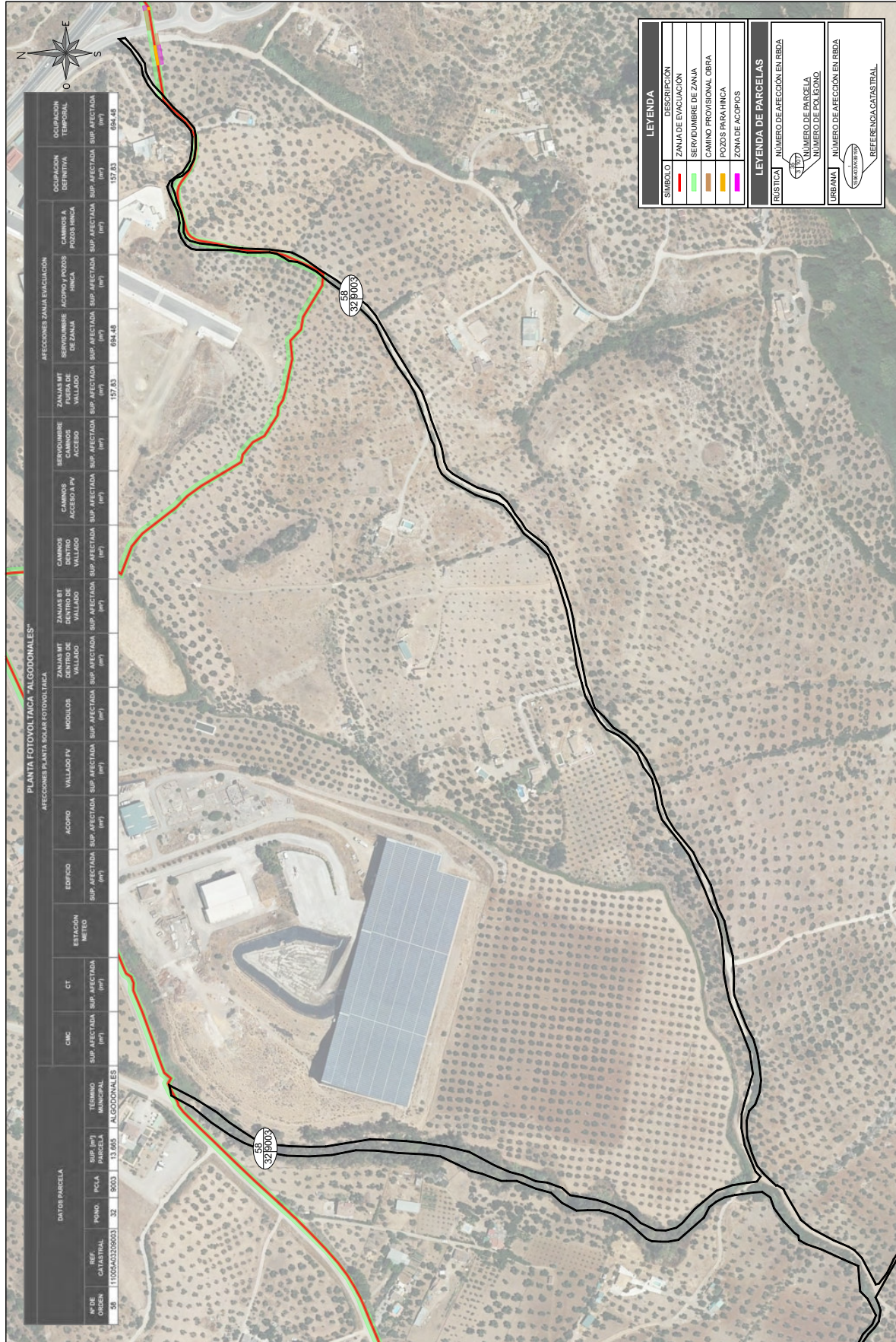
PROYECTO		FORMA	
ANEXO II A PROYECTO TÉCNICO ADMINISTRATIVO PSFV "ALGODONALES"		A3	
AUTOR		ESCALA	
INVERRENOVA S.L.		1:1.000	
PROYECTO		REVISION	
SEPARATA PARA DECLARACION DE UTILIDAD PÚBLICA POL. 32 PARC. 9000 T.M. ALGODONALES		A	
PROYECTO		REVISION	
34212030601-332504-051		53 de 70	

AUTOR	
INGENIERO	INGENIERO EN PROYECTOS
JOSÉ LUIS OVELLEIRO MEDINA	INGENIERO EN PROYECTOS

AUTOR	
INGENIERO	INGENIERO EN PROYECTOS
JOSÉ LUIS OVELLEIRO MEDINA	INGENIERO EN PROYECTOS

AUTOR	
INGENIERO	INGENIERO EN PROYECTOS
JOSÉ LUIS OVELLEIRO MEDINA	INGENIERO EN PROYECTOS

AUTOR	
INGENIERO	INGENIERO EN PROYECTOS
JOSÉ LUIS OVELLEIRO MEDINA	INGENIERO EN PROYECTOS



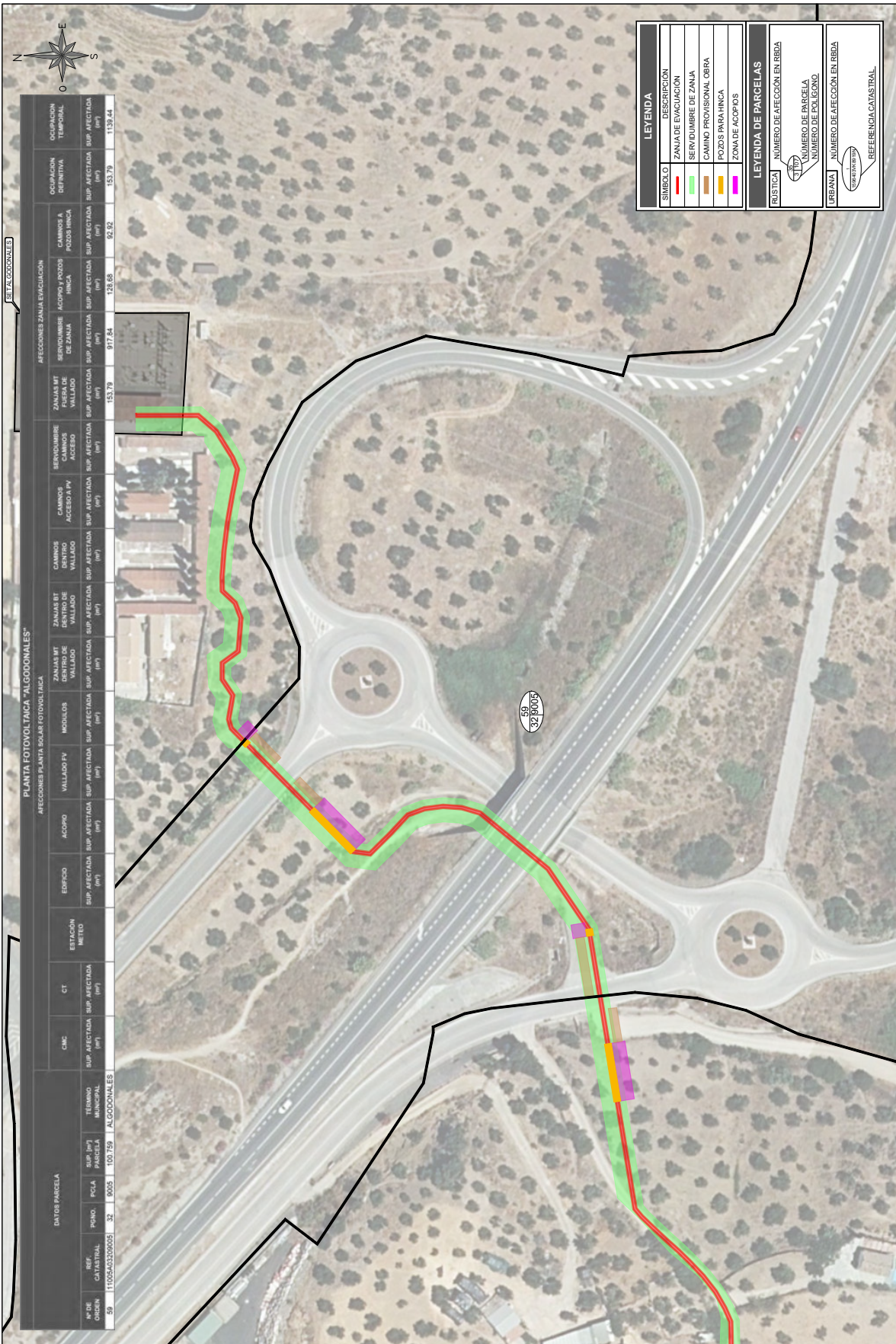
DATOS PARCELA		TERMINO MUNICIPAL		CNC		ESTACION METEO		EDIFICIO		ACOBRO		VALLADO FV		VALLADO FV		MODULOS		ZANJA MT DENTRO DE VALLADO		ZANJA MT DENTRO DE VALLADO		CAMBIOS DENTRO VALLADO		CAMBIOS ACCESO FV		SERVIDUMBRE CAMBIOS ACCESO		SERVIDUMBRE ACORRO P POZO RINCA		ZANJAS MT FUERA DE VALLADO		CAMBIOS A POZOS RINCA		OCUPACION TEMPORAL		
Nº DE ORDEN	REF. CATASTRAL	PUNTO	PCL	TERMINO MUNICIPAL	SUP AFECTADA (m²)	SUP AFECTADA (m²)	CT	ESTACION METEO	SUP AFECTADA (m²)	ACOBRO	SUP AFECTADA (m²)	VALLADO FV	SUP AFECTADA (m²)	VALLADO FV	SUP AFECTADA (m²)	MODULOS	SUP AFECTADA (m²)	ZANJA MT DENTRO DE VALLADO	SUP AFECTADA (m²)	ZANJA MT DENTRO DE VALLADO	SUP AFECTADA (m²)	CAMBIOS DENTRO VALLADO	SUP AFECTADA (m²)	CAMBIOS ACCESO FV	SUP AFECTADA (m²)	SERVIDUMBRE CAMBIOS ACCESO	SUP AFECTADA (m²)	SERVIDUMBRE ACORRO P POZO RINCA	SUP AFECTADA (m²)	ZANJAS MT FUERA DE VALLADO	SUP AFECTADA (m²)	CAMBIOS A POZOS RINCA	SUP AFECTADA (m²)	OCUPACION TEMPORAL		
58	11002-A0320003	32	9003	13.865	ALGODONALES																													694.48		
																																		157.83	694.48	

LEYENDA	
SIMBOLO	DESCRIPCION
[Red Line]	ZANJA DE EVACUACION
[Green Line]	SERVIDUMBRE DE ZANJA
[Orange Line]	CAMINO PROVISIONAL OBRA
[Yellow Line]	POZOS PARA RINCA
[Purple Line]	ZONA DE ACOPIOS

LEYENDA DE PARCELAS	
RUSTICA	NUMERO DE AFECTACION EN RUDA
URBANA	NUMERO DE AFECTACION EN RUDA
[Red Box]	58
[Green Box]	32
[Orange Box]	9003

PROYECTO		AUTOR		INFORMACION	
ANEXO II A PROYECTO TÉCNICO ADMINISTRATIVO PSFV "ALGODONALES"		INVERRENOVA S.L.		EMISION INICIAL	
TERMINO MUNICIPAL DE ALGODONALES (CADIZ)		PSFV ALGODONALES		DESCRIPCION	
SEPARATA PARA DECLARACION DE UTILIDAD PUBLICA		R.P.A. DIBUJADO		J.L.O. REVISADO	
POL. 32 PARC. 9003 T.M. ALGODONALES		R.P.A. DIBUJADO		J.L.O. APROBADO	
PROYECTO 34212030601-332504-051		ENE. 2023		J.L.O. APROBADO	
REVISION A		FECHA		J.L.O. APROBADO	
REVISION 96 06 70		FECHA		J.L.O. APROBADO	
REVISION A		FECHA		J.L.O. APROBADO	

PROYECTO		AUTOR		INFORMACION	
ANEXO II A PROYECTO TÉCNICO ADMINISTRATIVO PSFV "ALGODONALES"		INVERRENOVA S.L.		EMISION INICIAL	
TERMINO MUNICIPAL DE ALGODONALES (CADIZ)		PSFV ALGODONALES		DESCRIPCION	
SEPARATA PARA DECLARACION DE UTILIDAD PUBLICA		R.P.A. DIBUJADO		J.L.O. REVISADO	
POL. 32 PARC. 9003 T.M. ALGODONALES		R.P.A. DIBUJADO		J.L.O. APROBADO	
PROYECTO 34212030601-332504-051		ENE. 2023		J.L.O. APROBADO	
REVISION A		FECHA		J.L.O. APROBADO	
REVISION 96 06 70		FECHA		J.L.O. APROBADO	
REVISION A		FECHA		J.L.O. APROBADO	



DATOS PARCELA		PUNTA FOTOVOLTAICA "ALGODONALES"																			
Nº DE ORDEN	REF. CATASTRAL	PARC. MUNIC.	TERMINO MUNICIPAL	CHC	CT	ESTACION METRO	EDIFICIO	ACORIO	VALLADO SUP. AFECTADA	MODULOS SUP. AFECTADA	ZANAJA MT. DENTRO DE VALLADO SUP. AFECTADA	CAMINOS DENTRO VALLADO SUP. AFECTADA	CAMINOS ACCESO SUP. AFECTADA	SERVIDUMBRE CAMINOS ACCESO SUP. AFECTADA	ZANAJA MT. FUERA DE VALLADO SUP. AFECTADA	SERVIDUMBRE ACORDIO Y POZOS RIEGA SUP. AFECTADA	AFECCIONES SANIA EVACUACION SUP. AFECTADA	CAMBIOS A POZOS RIEGA SUP. AFECTADA	OCCUPACION TEMPORAL SUP. AFECTADA	OCCUPACION DEFINITIVA SUP. AFECTADA	
59	11002A0320005	32	9005	100.759	ALGODONALES																

LEYENDA	
SIMBOLO	DESCRIPCION
[Red Line]	ZANAJA DE EVACUACION
[Green Area]	SERVIDUMBRE DE ZANAJA
[Yellow Area]	CAMINO PROVISIONAL OBRA
[Purple Area]	POZOS PARA RIEGA
[Pink Area]	ZONA DE ACORIOS

LEYENDA DE PARCELAS	
RUSTICA	NUMERO DE AFECCION EN REDA
[Green Area]	1000
[Yellow Area]	1001
[Purple Area]	1002
[Pink Area]	1003

URBANA		NUMERO DE AFECCION EN REDA	
NUMERO DE PARCELA	NUMERO DE POLIGONO	NUMERO DE AFECCION EN REDA	REFERENCIA CATASTRAL

PROYECTO		ANEXO II A PROYECTO TÉCNICO ADMINISTRATIVO PSFV "ALGODONALES"	
AUTOR		INVERRENOVA S.L.	
PROYECTO		SEPARATA PARA DECLARACION DE UTILIDAD PÚBLICA POL. 32 PARC. 9005 T.M. ALGODONALES	
REVISION		A	
FECHA		ENE. 2023	
DIBUJADO		R.P.A.	
REVISADO		J.L.O.	
APROBADO		J.L.O.	
EMISION INICIAL		DESCRIPCION	
ALGODONALES		PSFV	
FUENTE		ALGODONALES	
PROYECTO		ANEXO II A PROYECTO TÉCNICO ADMINISTRATIVO PSFV "ALGODONALES"	
AUTOR		INVERRENOVA S.L.	
PROYECTO		SEPARATA PARA DECLARACION DE UTILIDAD PÚBLICA POL. 32 PARC. 9005 T.M. ALGODONALES	
REVISION		A	
FECHA		57/06/20	
DIBUJADO		34212030601-332504-051	
REVISADO			
APROBADO			
EMISION INICIAL		DESCRIPCION	
ALGODONALES		PSFV	
FUENTE		ALGODONALES	
PROYECTO		ANEXO II A PROYECTO TÉCNICO ADMINISTRATIVO PSFV "ALGODONALES"	
AUTOR		INVERRENOVA S.L.	
PROYECTO		SEPARATA PARA DECLARACION DE UTILIDAD PÚBLICA POL. 32 PARC. 9005 T.M. ALGODONALES	
REVISION		A	
FECHA		57/06/20	
DIBUJADO		34212030601-332504-051	
REVISADO			
APROBADO			
EMISION INICIAL		DESCRIPCION	
ALGODONALES		PSFV	
FUENTE		ALGODONALES	



DATOS PARCELA		AFECTACIONES PLANTA SOLAR FOTOVOLTAICA																	
Nº DE ORDEN	REF. CATASTRAL	PISO	PCLA	SUP. (m²)	TERMINO MUNICIPAL	CT	ESTACION METEO	EDIFICIO	ACORIO	VALLADO FV	MODULOS	ZANJA MT DENTRO DE VALLADO	CAMINOS DENTRO DE VALLADO	CAMINOS ACCESO FV	SERVIDUMBRE CAMINOS ACCESO	ZANJA MT FUERA DE VALLADO	SERVIDUMBRE ACORDO Y POZOS RIEGA	CAMINOS A AGUAS FRICAS	OCCUPACION TEMPORAL
80	11002A0320016	32	8016	3.527	ALGODONALES											3.81	22.82		22.82

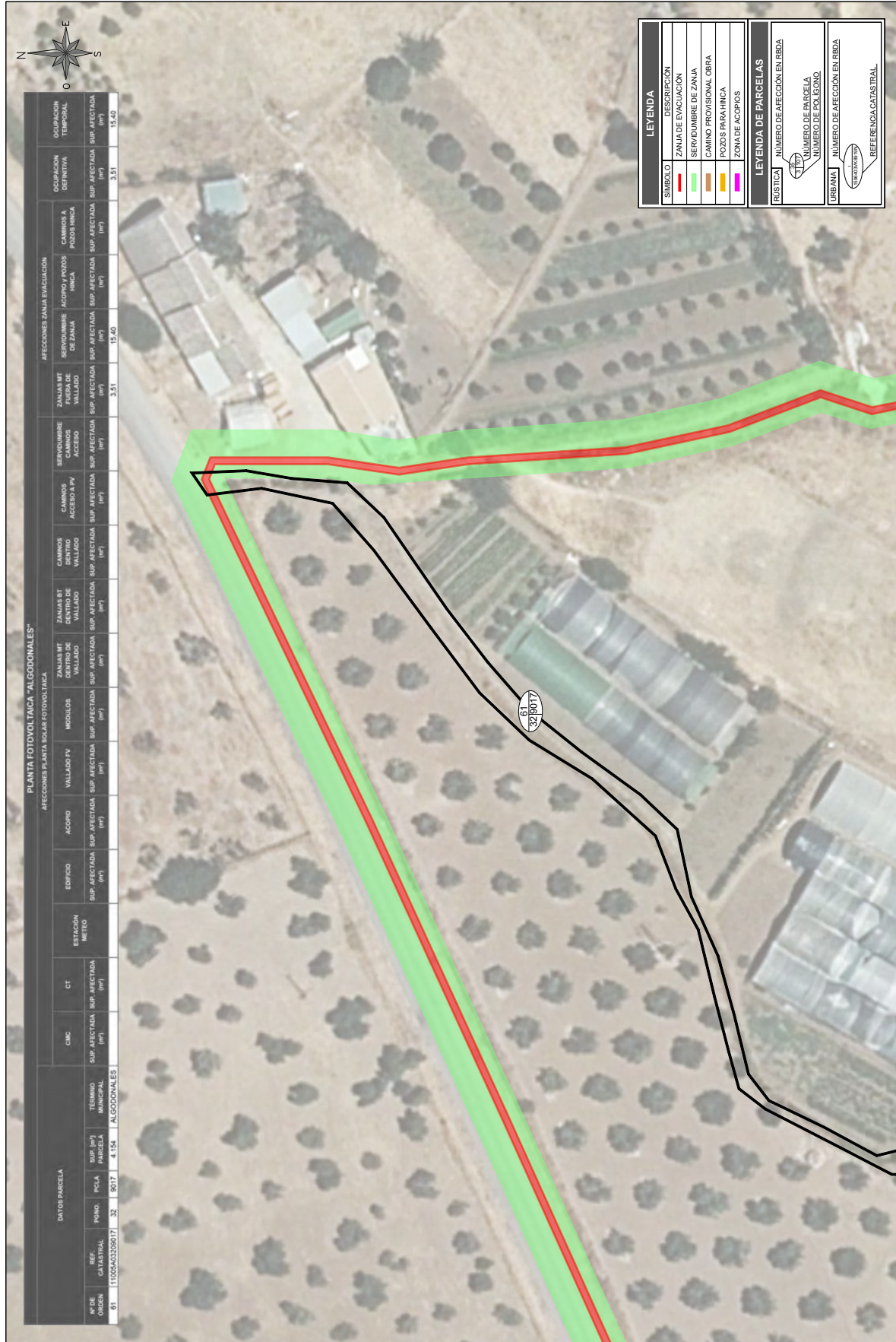
LEYENDA

SIMBOLO	DESCRIPCION
[Red Line]	ZANJA DE EVACUACION
[Green Area]	SERVIDUMBRE DE ZANJA
[Brown Area]	CAMINO PROVISIONAL OBRA
[Yellow Area]	POZOS PARA RIEGA
[Purple Area]	ZONA DE ACOPIOS

LEYENDA DE PARCELAS

RUSTICA	NUMERO DE AFECTACION EN RUDA
URBANA	NUMERO DE AFECTACION EN RUDA
NUMERO DE PARCELA	
NUMERO DE POLIGONO	
REFERENCIA CATASTRAL	

PROYECTO: ANEXO II A PROYECTO TÉCNICO ADMINISTRATIVO PSFV "ALGODONALES"		FORMA: A3
AUTOR: INVERRENOVA S.L.		ESCALA: 1:500
TERMINO MUNICIPAL DE ALGODONALES (CADIZ)		REVISION: A
SEPARATA PARA DECLARACION DE UTILIDAD PÚBLICA		FECHA: ENE. 2023
POL. 32 PARC. 9016 T.M. ALGODONALES		REVISADO: J.L.O.
PROYECTO: 34212030601-332504-051		APROBADO: J.L.O.
INVERRENOVA S.L.		FECHA: 20/01/2023
INGENIERIA Y PROYECTOS		REVISADO: J.L.O.
ALGODONALES PSFV		APROBADO: J.L.O.
EMISION INICIAL		FECHA: 20/01/2023
DESCRIPCION		REVISADO: J.L.O.



DATOS PARCELA		PUNTA FOTOVOLTAICA "ALGODONALES"										OCUPACION TEMPORAL		OCUPACION DEFINITIVA									
Nº DE ORDEN	REF. CATASTRAL	PORC.	PCLA.	SUP. (m²)	TERMINO MUNICIPAL	CT	ESTACION METEO	EDIFICIO	ACORIO	VALLADO FV	MODULOS	ZANJA MT DENTRO DE VALLADO	CAMINOS DENTRO DE VALLADO	CAMINOS ACCESO FV	SERVIDUMBRE CAMINOS ACCESO	ZANJAS MT FUERA DE VALLADO	SERVIDUMBRE ACORIO Y POZOS DE ZANJA	CANALIZACION	CANALIZACION	SUP. AFECTADA (m²)	SUP. AFECTADA (m²)		
61	11005A0320017	32	8017	4.154	ALGODONALES															3.51	15.40	3.51	15.40

LEYENDA	
SIMBOLO	DESCRIPCION
[Red Line]	ZANJA DE EVACUACION
[Green Area]	SERVIDUMBRE DE ZANJA
[Black Line]	CAMINO PROVISIONAL OBRA
[Yellow Area]	POZOS PARA INCA
[Pink Area]	ZONA DE ACOPIOS

LEYENDA DE PARCELAS	
RUSTICA	NUMERO DE AFEECCION EN RDA
URBANA	NUMERO DE AFEECCION EN RDA
[Red Line]	NUMERO DE PARCELA
[Red Line]	NUMERO DE POLIGONO
[Red Line]	REFERENCIA CATASTRAL

ALGODONALES		PSFV	
PROYECTO	ANEXO II A PROYECTO TECNICO ADMINISTRATIVO PSFV "ALGODONALES"	FORMA	A3
AUTOR	INVERRENOVA S.L.	ESCALA	1:500
EMISION INICIAL		REVISION	A
DESCRIPCION		FECHA	ENE. 2023
		R.P.A. DIBUJADO	
		J.L.O. REVISADO	
		J.L.O. APROBADO	

SEPARATA PARA DECLARACION DE UTILIDAD PUBLICA	
POL. 32 PARC.	9017 T.M. ALGODONALES
PROYECTO	34212030601-332504-051
REVISION	99 06 70
A	A



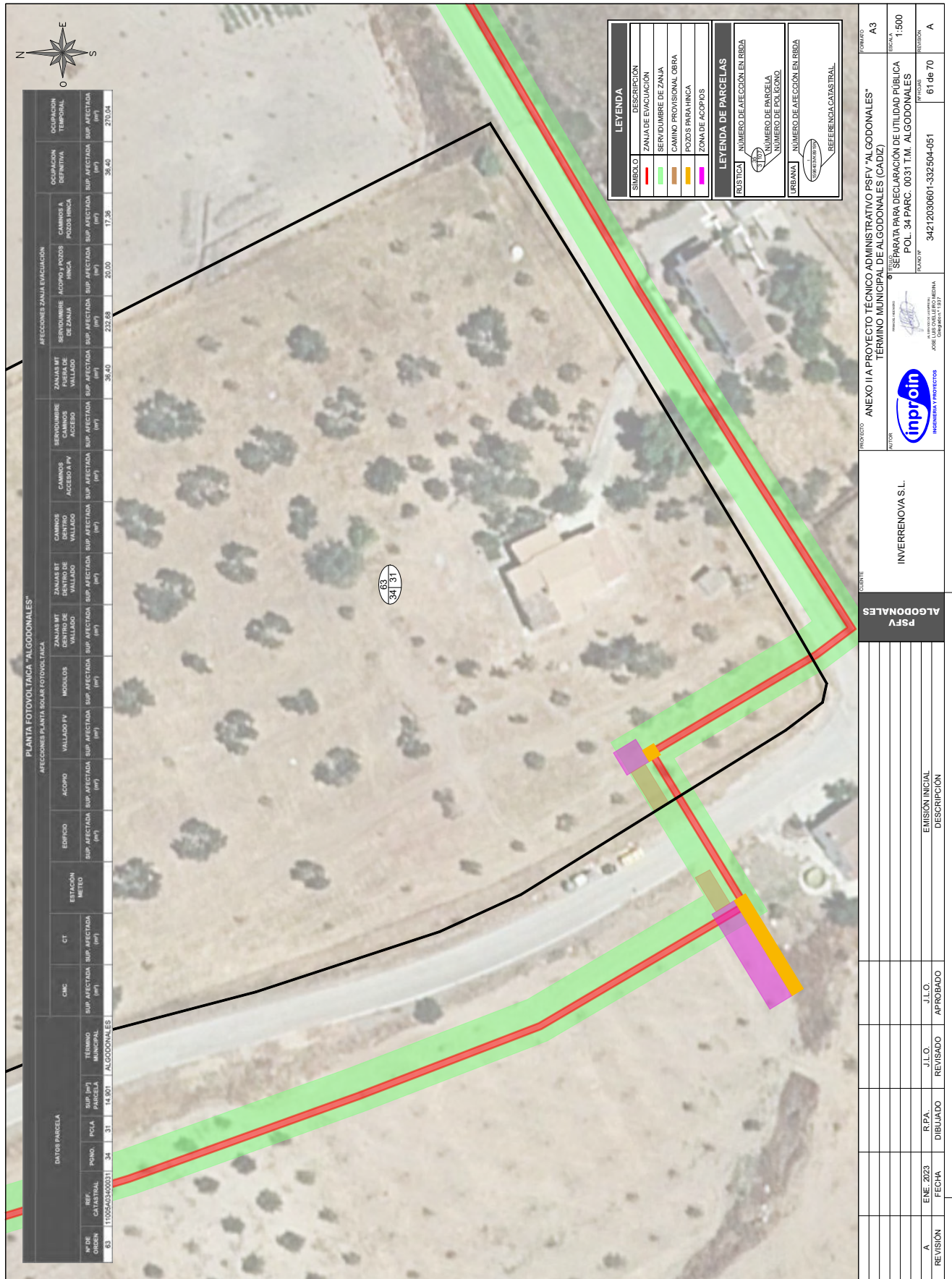


DATOS PARCELA		AFECTACIONES PLANTA SOLAR FOTOVOLTAICA																						
Nº DE ORDEN	62	REF. CATASTRAL	11002A0320018	PARCELA	32	8018	662	ALGODONALES	CT	ESTACION METEO	EDIFICIO	ACORIO	VALLADO FV	MODULOS	ZANJA MT DENTRO DE VALLADO	CAMINOS DENTRO DE VALLADO	CAMINOS ACCESO FV	SERVIDUMBRE CAMINOS ACCESO	ZANJA MT FUERA DE VALLADO	SERVIDUMBRE DE ZANJA	ACCIÓN Y POZOS RINCA	CAMINOS A AGUAS RINCA	OCCUPACION TEMPORAL	OCCUPACION DEFINITIVA
SUP. AFECTADA		SUP. AFECTADA		SUP. AFECTADA		SUP. AFECTADA		SUP. AFECTADA		SUP. AFECTADA		SUP. AFECTADA		SUP. AFECTADA		SUP. AFECTADA		SUP. AFECTADA		SUP. AFECTADA		SUP. AFECTADA		SUP. AFECTADA
12,81		12,81		12,81		12,81		12,81		12,81		12,81		12,81		12,81		12,81		12,81		12,81		12,81

LEYENDA	
SÍMBOLO	DESCRIPCIÓN
[Red Line]	ZANJA DE EVACUACIÓN
[Green Line]	SERVIDUMBRE DE ZANJA
[Yellow Line]	CAMINO PROVISIONAL OBRA
[Orange Line]	POZOS PARA RINCA
[Pink Line]	ZONA DE ACOPIOS

LEYENDA DE PARCELAS	
[Black Box]	RÚSTICA
[White Box]	URBANA
[Grey Box]	REFERENCIA CATASTRAL

ALGODONALES		INVERRENOVA S.L.		PSFV	
PROYECTO	ANEXO II A PROYECTO TÉCNICO ADMINISTRATIVO PSFV "ALGODONALES"	PROYECTO	ANEXO II A PROYECTO TÉCNICO ADMINISTRATIVO PSFV "ALGODONALES"	FORMA	A3
AUTOR	INVERRENOVA S.L.	AUTOR	INVERRENOVA S.L.	ESCALA	1:500
TERMINO MUNICIPAL	ALGODONALES	TERMINO MUNICIPAL	ALGODONALES	REVISION	A
EMISION INICIAL		EMISION INICIAL		REVISION	
DESCRIPCION		DESCRIPCION		REVISION	
J.L.O. REVISADO		J.L.O. REVISADO		REVISION	
J.L.O. APROBADO		J.L.O. APROBADO		REVISION	
R.P.A. DIBUJADO		R.P.A. DIBUJADO		REVISION	
ENE. 2023		ENE. 2023		REVISION	
FECHA		FECHA		REVISION	
34212030801-332504-051		34212030801-332504-051		REVISION	



DATOS PARCELA		PUNTA FOTOVOLTAICA "ALGODONALES"												OCUPACION TEMPORAL						
Nº DE ORDEN	REF. CATASTRAL	PUNTO	PCL	TERMINO MUNICIPAL	CT	ESTACION METEO	EDIFICIO	ACORIO	VALLADO FV	MODULOS	ZANJA MT DENTRO DE VALLADO	CAMINOS DENTRO VALLADO	CAMINOS ACCESO FV	SERVIDUMBRE CAMINOS ACCESO	ZANJAS MT FUERA DE VALLADO	SERVIDUMBRE ACORIO Y POZOS DE ZANJA	AFECCIONES ZANJA EVACUACION	CAMINOS A PASOS FINCA	OCUPACION DEFINITIVA	
63	11002A03400031	34	31	14.901 ALGODONALES							(m²)	(m²)	(m²)	(m²)	(m²)	(m²)	(m²)	(m²)	(m²)	(m²)
																				270,04
																				36,40
																				36,40
																				17,36
																				270,04

LEYENDA

SIMBOLO	DESCRIPCION
[Red Line]	ZANJA DE EVACUACION
[Green Line]	SERVIDUMBRE DE ZANJA
[Orange Line]	CAMINO PROVISIONAL OBRA
[Purple Line]	POZOS PARA FINCA
[Pink Line]	ZONA DE ACORIOS

LEYENDA DE PARCELAS

RUSTICA	NUMERO DE AFECCION EN RUDA
[Green Box]	34 31
[Yellow Box]	34 31

URBANA

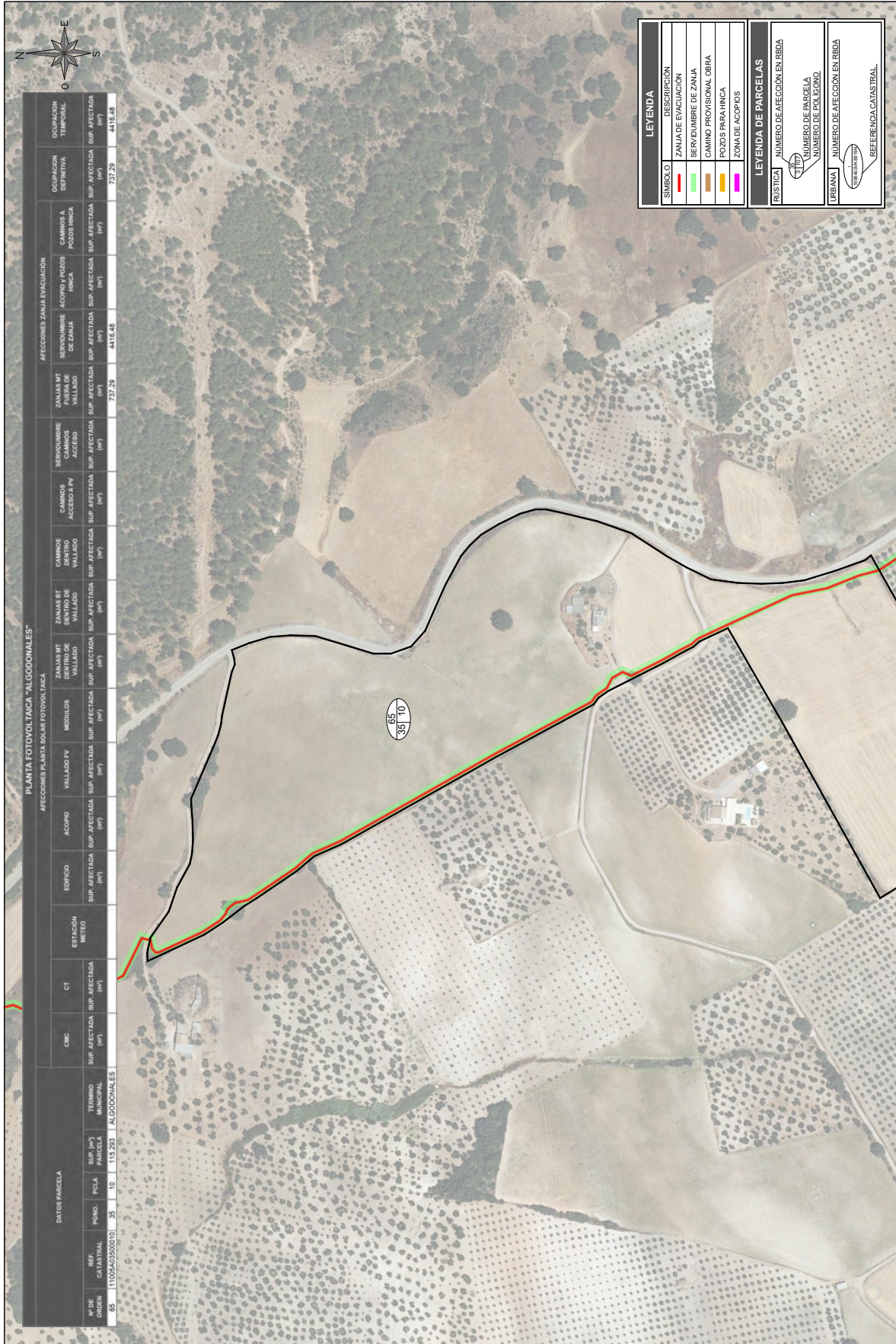
NUMERO DE AFECCION EN RUDA	REFERENCIA CATASTRAL
[Green Box]	34212030801-332504-051

PROYECTO	ANEXO II A PROYECTO TÉCNICO ADMINISTRATIVO PSFV "ALGODONALES"	FORMA	A3
AUTOR	TERMINO MUNICIPAL DE ALGODONALES (CADIZ)	ESCALA	1:500
	SEPARATA PARA DECLARACION DE UTILIDAD PÚBLICA	PROYECTO	34212030801-332504-051
	POL. 34 PARC. 0031 T.M. ALGODONALES	REVISION	61 06 70 A

INVERRENOVA S.L.

ALGODONALES PSFV

REVISION	FECHA	R.P.A. DIBUJADO	J.L.O. REVISADO	J.L.O. APROBADO	EMISION INICIAL DESCRIPCION
A	ENE. 2023				



DATOS PARCELA		PUNTA FOTOVOLTAICA "ALGODONALES"										AFECTACIONES SANIA EVACUACION		OCUPACION TEMPORAL					
Nº DE ORDEN	REF. CATASTRAL	PARCELA	SUP. (m²)	TERMINO MUNICIPAL	CT	ESTACION METEO	EDIFICIO	ACORIO	VALLADO FV	MODULOS	ZANJA MT DENTRO DE VALLADO	CAMINOS DENTRO VALLADO	CAMINOS ACCESO FV	SERVIDUMBRE CAMINOS ACCESO	ZANJA MT FUERA DE VALLADO	SERVIDUMBRE ACORIO Y POZOS RINCA	CAMINOS A POZOS RINCA	OCUPACION DEFINITIVA	OCUPACION TEMPORAL
																		(m²)	(m²)
65	11005A0350010	35	10	115.292	ALGODONALES													737.29	418.48

LEYENDA


SIMBOLO	DESCRIPCION
[Red Line]	ZANJA DE EVACUACION
[Green Line]	SERVIDUMBRE DE ZANJA
[Yellow Line]	CAMINO PROVISIONAL OBRA
[Purple Line]	POZOS PARA RINCA
[Pink Line]	ZONA DE ACOPIOS


LEYENDA DE PARCELAS

[Red Box]	RUSTICA	NUMERO DE AFECTACION EN RUDA
[Green Box]	URBANA	NUMERO DE AFECTACION EN RUDA
[Yellow Box]	URBANA	NUMERO DE AFECTACION EN RUDA
[Pink Box]	URBANA	NUMERO DE AFECTACION EN RUDA

REFERENCIA CATASTRAL

PROYECTO: ANEXO II A PROYECTO TÉCNICO ADMINISTRATIVO PSFV "ALGODONALES"		FORMA: A3
AUTOR: INVERRENOVA S.L.		ESCALA: 1:3.000
TERMINO MUNICIPAL DE ALGODONALES (CADIZ)		REVISION: A
SEPARATA PARA DECLARACION DE UTILIDAD PUBLICA		PROYECTO: 34212030801-332504-051
POL. 36 PARC. 0010 T.M. ALGODONALES		REVISION: 63.06.70
INVERRENOVA S.L.		REFERENCIA CATASTRAL: 34212030801-332504-051
EMISION INICIAL		
DESCRIPCION		
J.L.O. REVISADO		
J.L.O. APROBADO		
R.P.A. DIBUJADO		
ENE. 2023 FECHA		





DATOS PARCELA		PUNTA FOTOVOLTAICA "ALGODONALES"										OCUPACION TEMPORAL		OCUPACION DEFINITIVA								
Nº DE ORDEN	REF. CATASTRAL	PUNTO	PCL	SUP. (m²)	TERMINO MUNICIPAL	CT	ESTACION METEO	EDIFICIO	ACORIO	VALLADO FV	MODULOS	ZANJA MT DENTRO DE VALLADO	ZANJA MT DENTRO DE VALLADO	CAMINOS ACCESO FV	SERVIDUMBRE CAMINOS ACCESO	ZANJA MT FUERA DE VALLADO	SERVIDUMBRE ACUODIO Y POZOS RINCA	CAMINOS A POZOS RINCA	SUP. AFECTADA	SUP. AFECTADA	SUP. AFECTADA	SUP. AFECTADA
67	11002A03500020	35	20	4.101	ALGODONALES														32.81	198.40	32.81	198.40

LEYENDA

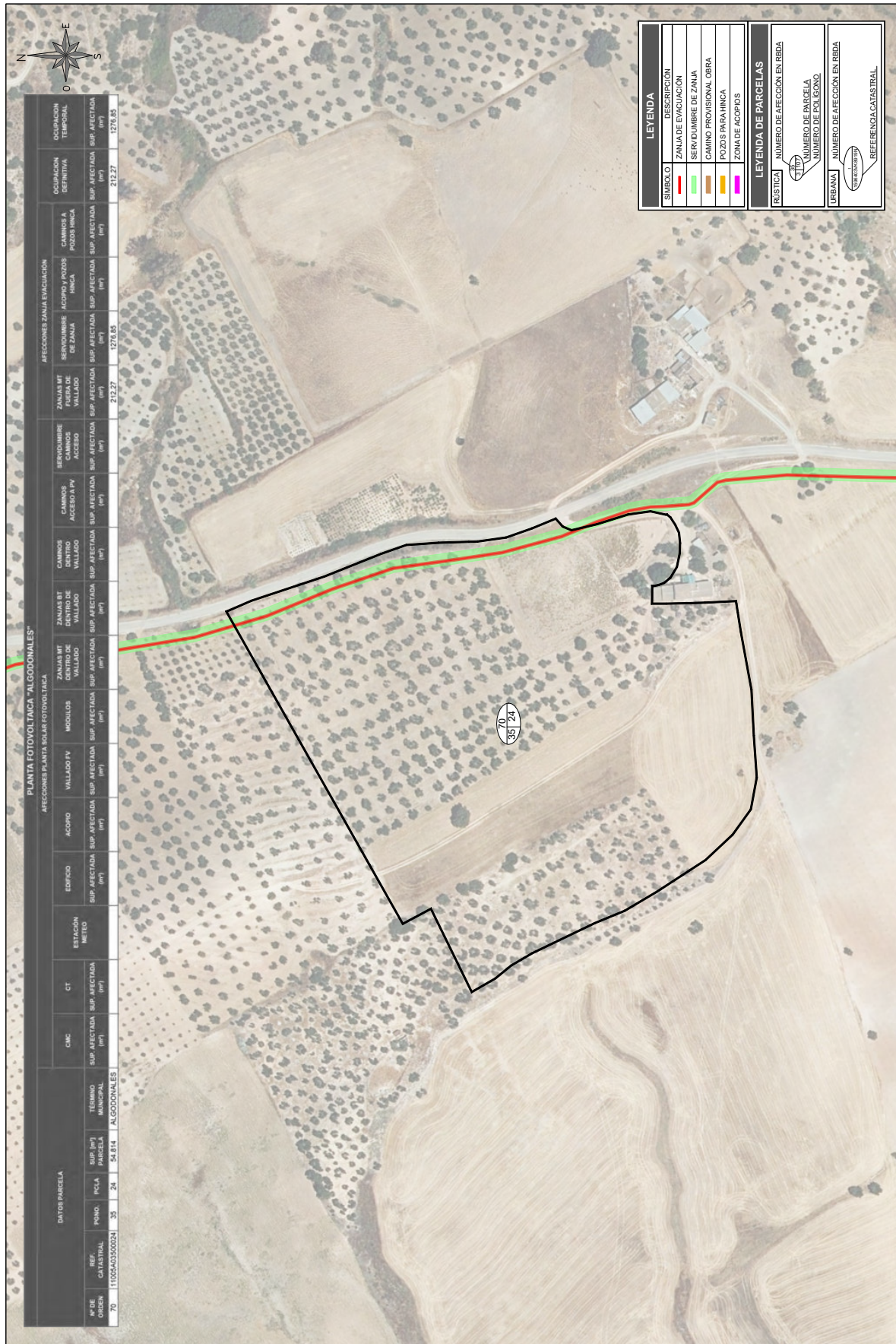
SIMBOLO	DESCRIPCION
[Red Line]	ZANJA DE EVACUACION
[Green Area]	SERVIDUMBRE DE ZANJA
[Orange Area]	CAMINO PROVISIONAL OBRA
[Yellow Area]	POZOS PARA RINCA
[Pink Area]	ZONA DE ACUODIOS

LEYENDA DE PARCELAS

RUSTICA	NUMERO DE AFECTACION EN RUDA
URBANA	NUMERO DE AFECTACION EN RUDA

REFERENCIA CATASTRAL

INVERRENOVA S.L.		ALGODONALES		PSFV		FUENTE		PROYECTO		FORMA	
ANEXO II A PROYECTO TÉCNICO ADMINISTRATIVO PSFV "ALGODONALES"		TERMINO MUNICIPAL DE ALGODONALES (CADIZ)		SEPARATA PARA DECLARACION DE UTILIDAD PUBLICA		POL. 36 PARC. 0020 T.M. ALGODONALES		34212030801-332504-051		A3	
INGENIERIA Y PROYECTOS		INGENIERIA Y PROYECTOS		INGENIERIA Y PROYECTOS		INGENIERIA Y PROYECTOS		INGENIERIA Y PROYECTOS		INGENIERIA Y PROYECTOS	
J.L.O. APROBADO		J.L.O. REVISADO		R.P.A. DIBUJADO		ENE. 2023 FECHA		A REVISION		1:500 ESCALA	
EMISION INICIAL DESCRIPCION										65 06 70 REVISION	
										A REVISION	



DATOS PARCELA		PUNTA FOTOVOLTAICA "ALGODONALES"										OCUPACION TEMPORAL									
Nº DE ORDEN	REF. CATASTRAL	PARCELA	PCL. SUP. (m²)	TERMINO MUNICIPAL	ALGODONALES	CT	ESTACION METEO	EDIFICIO	ACORIO	VALLADO IV	MODULOS	ZANJA MT DENTRO DE VALLADO	CAMINOS DENTRO DE VALLADO	CAMINOS ACCESO P.V.	SERVIDUMBRE CAMINOS ACCESO	ZANJA MT FUERA DE VALLADO	SERVIDUMBRE ACORIO Y POZOS RIEGA	CAMINOS A POZOS RIEGA	OCUPACION DEFINITIVA	OCUPACION TEMPORAL	
70	11002A03500024	35	24	54.814	ALGODONALES							212,27	1276,85	212,27	1276,85	212,27	1276,85	212,27	1276,85	212,27	1276,85

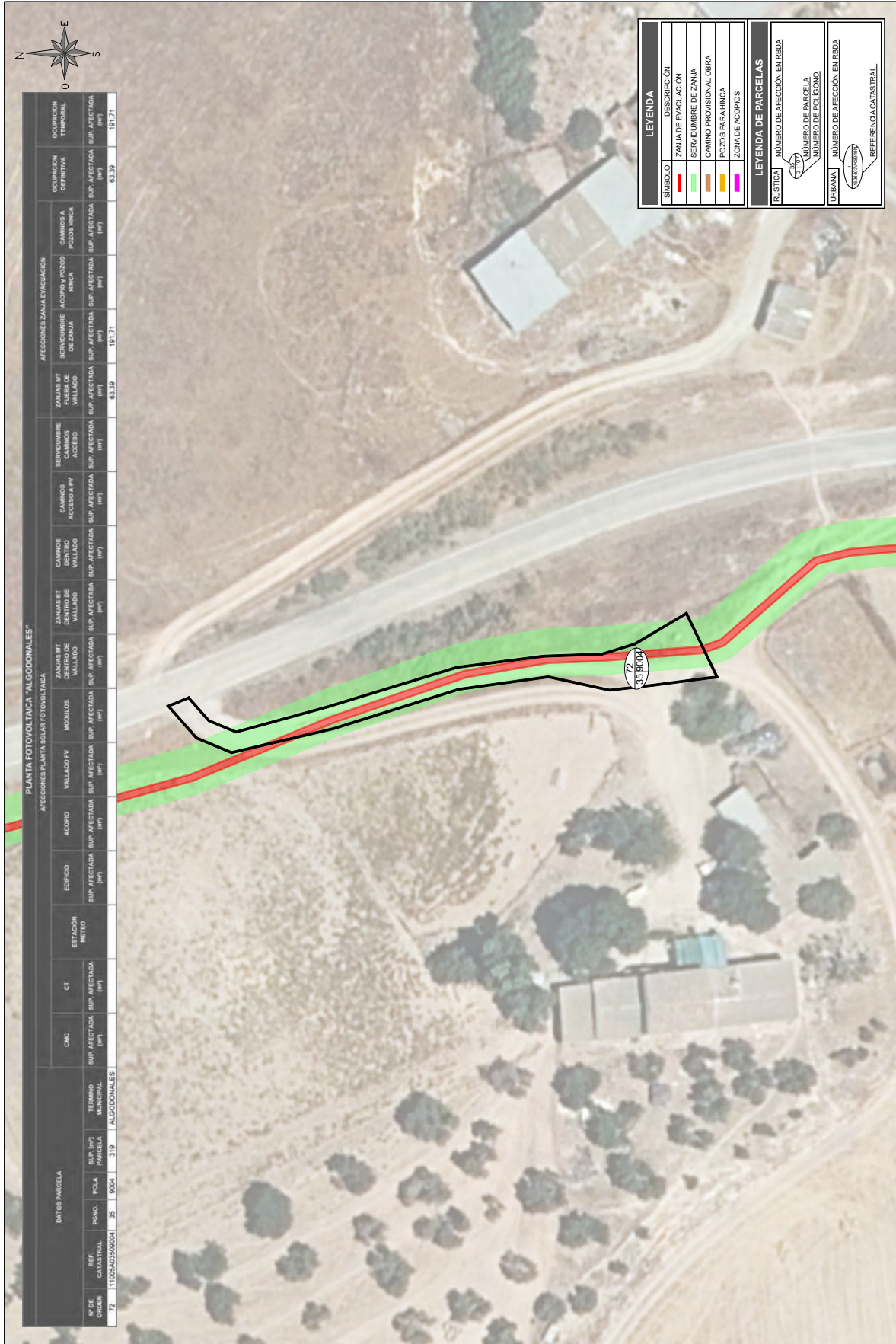
LEYENDA	
SIMBOLO	DESCRIPCION
[Red Line]	ZANJA DE EVACUACION
[Green Line]	SERVIDUMBRE DE ZANJA
[Orange Line]	CAMINO PROVISIONAL OBRA
[Yellow Line]	POZOS PARA RIEGA
[Pink Line]	ZONA DE ACORIOS

LEYENDA DE PARCELAS	
[Red Box]	NUMERO DE AFECTACION EN REDA
[Green Box]	NUMERO DE PARCELA
[Orange Box]	NUMERO DE POLIGONO
[Yellow Box]	NUMERO DE AFECTACION EN REDA
[Pink Box]	REFERENCIA CATASTRAL

PROYECTO		ANEXO II A PROYECTO TÉCNICO ADMINISTRATIVO PSFV "ALGODONALES"	
AUTOR		INVERRENOVA S.L.	
TERMINO MUNICIPAL		TERMINO MUNICIPAL DE ALGODONALES (CADIZ)	
ESCALA		1:2.000	
PROYECTO		SEPARATA PARA DECLARACION DE UTILIDAD PUBLICA	
POL. 36 PARC. 0024 T.M. ALGODONALES			
REVISION		A	
FECHA		ENE. 2023	
DIBUJADO		R.P.A.	
REVISADO		J.L.O.	
APROBADO		J.L.O.	
EMISION INICIAL			
DESCRIPCION			
PSFV		ALGODONALES	
FUENTE			
PROYECTO		ANEXO II A PROYECTO TÉCNICO ADMINISTRATIVO PSFV "ALGODONALES"	
AUTOR		INVERRENOVA S.L.	
TERMINO MUNICIPAL		TERMINO MUNICIPAL DE ALGODONALES (CADIZ)	
ESCALA		1:2.000	
PROYECTO		SEPARATA PARA DECLARACION DE UTILIDAD PUBLICA	
POL. 36 PARC. 0024 T.M. ALGODONALES			
REVISION		A	
FECHA		ENE. 2023	
DIBUJADO		R.P.A.	
REVISADO		J.L.O.	
APROBADO		J.L.O.	
EMISION INICIAL			
DESCRIPCION			



INGENIEROS Y ARQUITECTOS
 JOSÉ LUIS OVELLEIRO MEDINA
 C.A. 100000001



DATOS PARCELA		ESTACIÓN METRO		EDIFICIO		ACORIO		VALLADO FV		MÓDULOS		ZANJA MT DENTRO DE VALLADO		CAMINOS DENTRO VALLADO		CAMINOS ACCESO FV		SERVIDUMBRE CAMINOS ACCESO		ZANJA MT FUERA DE VALLADO		SERVIDUMBRE ACORIO Y POZOS DE ZANJA		AFECTACIONES ZANJA EVACUACIÓN		OCUPACIÓN TEMPORAL		OCUPACIÓN DEFINITIVA	
Nº DE ORDEN	REF. CATASTRAL	POSD. PCL	TERMINO MUNICIPAL	CT	ESTACIÓN METRO	EDIFICIO	ACORIO	VALLADO FV	MÓDULOS	ZANJA MT DENTRO DE VALLADO	CAMINOS DENTRO VALLADO	CAMINOS ACCESO FV	SERVIDUMBRE CAMINOS ACCESO	ZANJA MT FUERA DE VALLADO	SERVIDUMBRE ACORIO Y POZOS DE ZANJA	AFECTACIONES ZANJA EVACUACIÓN	OCUPACIÓN TEMPORAL	OCUPACIÓN DEFINITIVA											
72	11002A0350004	35	8004	319																									

PROYECTO	ANEXO II A PROYECTO TÉCNICO ADMINISTRATIVO PSFV "ALGODONALES"
AUTORE	TÉRMINO MUNICIPAL DE ALGODONALES (CADIZ)
PROYECTO	SEPARATA PARA DECLARACION DE UTILIDAD PÚBLICA
PROYECTO	POL. 36 PARC. 9004 T.M. ALGODONALES
PROYECTO	34212030601-332504-051
PROYECTO	70 06 70
PROYECTO	A

INVERRENOVA S.L.

ALGODONALES PSFV

REVISIÓN	FECHA	DIBUJADO	REVISADO	APROBADO	EMISIÓN INICIAL	DESCRIPCIÓN
A	ENE. 2023	R.P.A.	J.L.O.	J.L.O.		