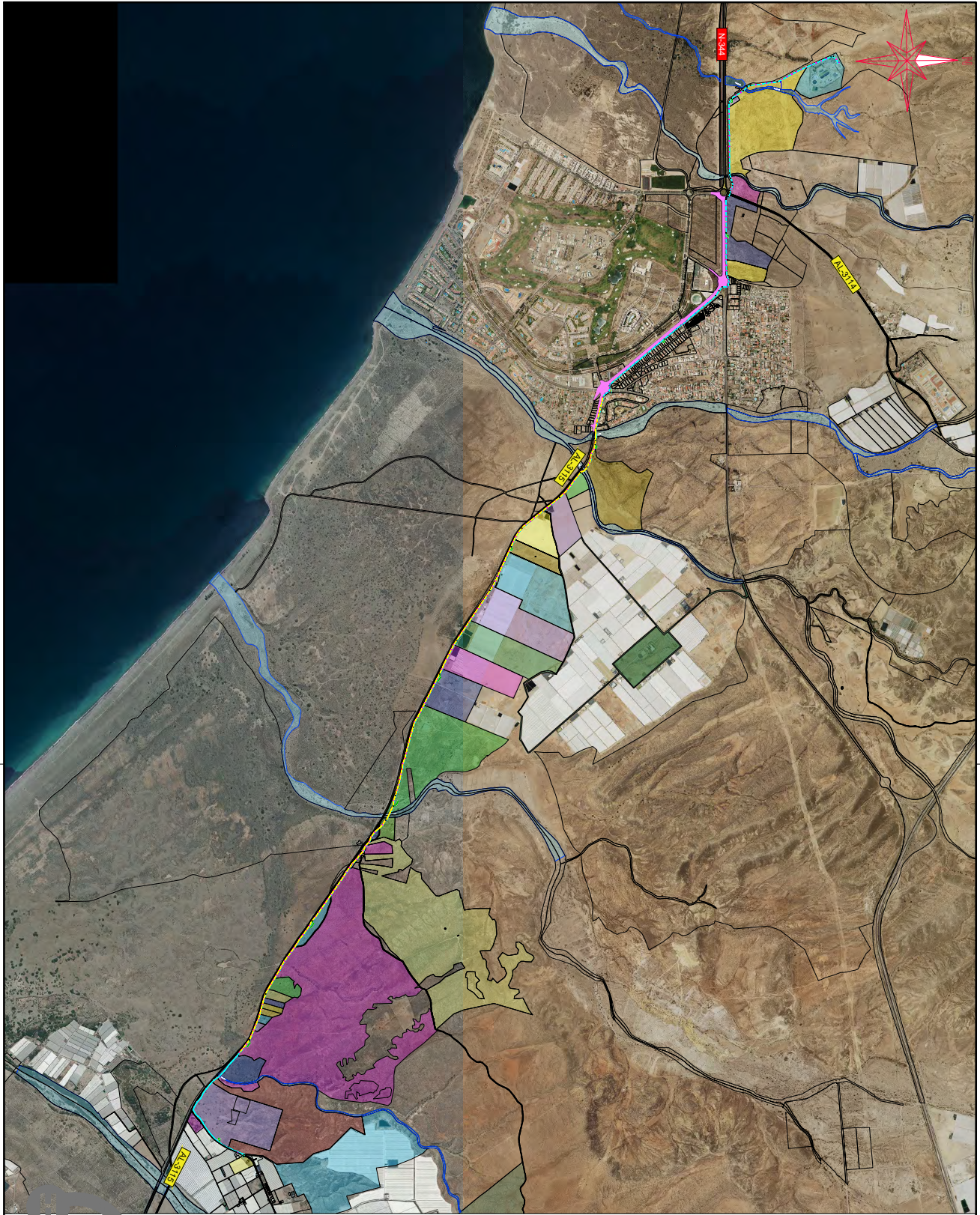


Nº Reg. Entrada: 202499900419355. Fecha/Hora: 12/01/2024 14:43:29



Memoria S.D.U.P.
 Promotor: **Hesar Ingeniería y Desarrollo S.L.**
 Plaza Dalas S/N, Edif. Celufosa II, Oficina 24-25, 3ª Planta
 Tlf.-Fax(950) 250711 Móvil(696) 791232
 e-mail: info@hesar.es

LÍNEA SUBTERRÁNEA DE M.T. 20KV PARA ALIMENTACIÓN DE DESALADORA EN RAMBLA MORALES (ALMERÍA)

EDISTRIBUCIÓN REDES DIGITALES S.L.

Plano: PLANTA GENERAL

Escala / Formato: 1:25.000 / A3

Los Ingenieros Técnicos Industriales

A. Hervía Muñoz
 Nº Col.: 0750

A. González Rueda
 Nº Col.: 0764

Fecha Nº Plano

Diciembre 2023

Referencia

DUP005-2021

1

	ELISABET TRAVE MARIN	12/01/2024 14:43	PÁGINA 1/46
VERIFICACIÓN	PEGVES6A08Y3PV2FUSQXFXU4EQ9YH7	https://ws050.juntadeandalucia.es:443/verificarFirma/	





Memoria
 S.D.U.P.
 LÍNEA SUBTERRÁNEA DE M.T. 20kV PARA ALIMENTACIÓN DE DESALADORA EN RAMBLA MORALES (ALMERÍA)

Promotor:
 EDISTRIBUCIÓN REDES DIGITALES S.L.

Escala / Formato: 1:1.000 / A3

Plano: L.M.T. SUBTERRÁNEA - FINCA 1.

Pza. Días S/N, Edif. Calixto III, Oficina 24.25, 3º Plant.
 Tel: Fax: 950 290711 Mva: 6949 791232
 e-mail: info@redes.es

Fecha Diciembre 2023
Nº Plano

Referencia DUP005-2021
A. Herva Muñoz Nº Col.: 0750
A. González Rueda Nº Col.: 0764

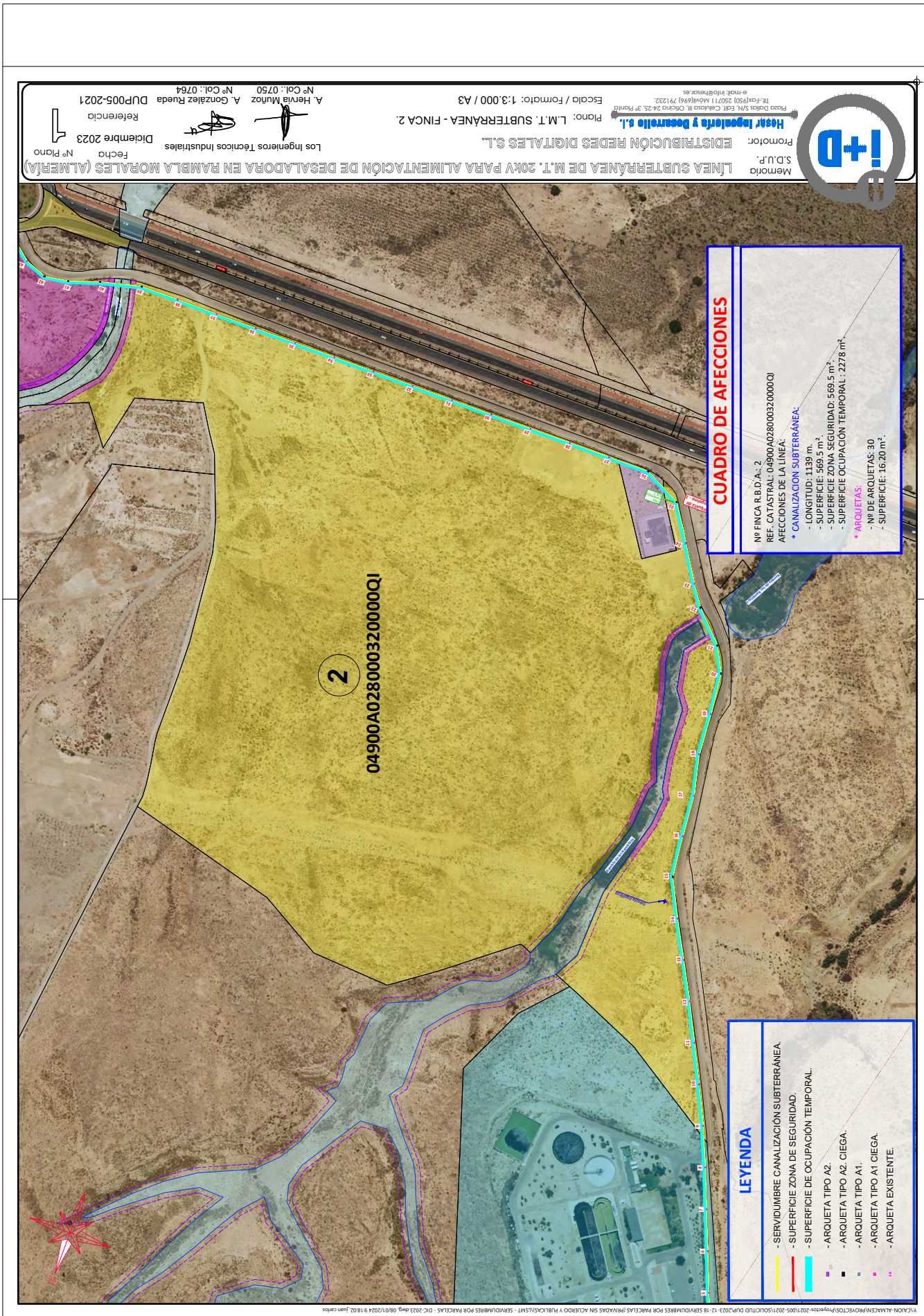
Los Ingenieros Técnicos Industriales

CUADRO DE AFECCIONES

Nº FINCA R.B.D.A.: 1
REF. CATASTRAL: 04900A028000340000QE
AFECCIONES DE LA LÍNEA:
* CANALIZACIÓN SUBTERRÁNEA:
- LONGITUD: 264 m.
- SUPERFICIE: 132 m ² .
- SUPERFICIE ZONA SEGURIDAD: 132 m ² .
- SUPERFICIE OCUPACIÓN TEMPORAL: 528 m ² .
* ARQUETAS:
- Nº DE ARQUETAS: 8
- SUPERFICIE: 4,95 m ² .

LEYENDA

	- SERVIDUMBRE CANALIZACIÓN SUBTERRÁNEA.
	- SUPERFICIE ZONA DE SEGURIDAD.
	- SUPERFICIE DE OCUPACIÓN TEMPORAL.
	- ARQUETA TIPO A2.
	- ARQUETA TIPO A2 CIEGA.
	- ARQUETA TIPO A1.
	- ARQUETA TIPO A1 CIEGA.
	- ARQUETA EXISTENTE.



Memoria LÍNEA SUBTERRÁNEA DE M.T. 20kV PARA ALIMENTACIÓN DE DESALADORA EN RAMBLA MORALES (ALMERÍA)
 S.D.U.P.
 Promotor: **Hesari Ingeniería y Desarrollo S.L.**
 Plan: L.M.T. SUBTERRÁNEA - FINCA 2.
 Escala / Formato: 1:3.000 / A3
 Los Ingenieros Técnicos Industriales
 Fecha Nº Plano
 Diciembre 2023
 Referencia DUP005-2021
 A. González Rueda Nº Col.: 0764
 A. Hervía Muñoz Nº Col.: 0750

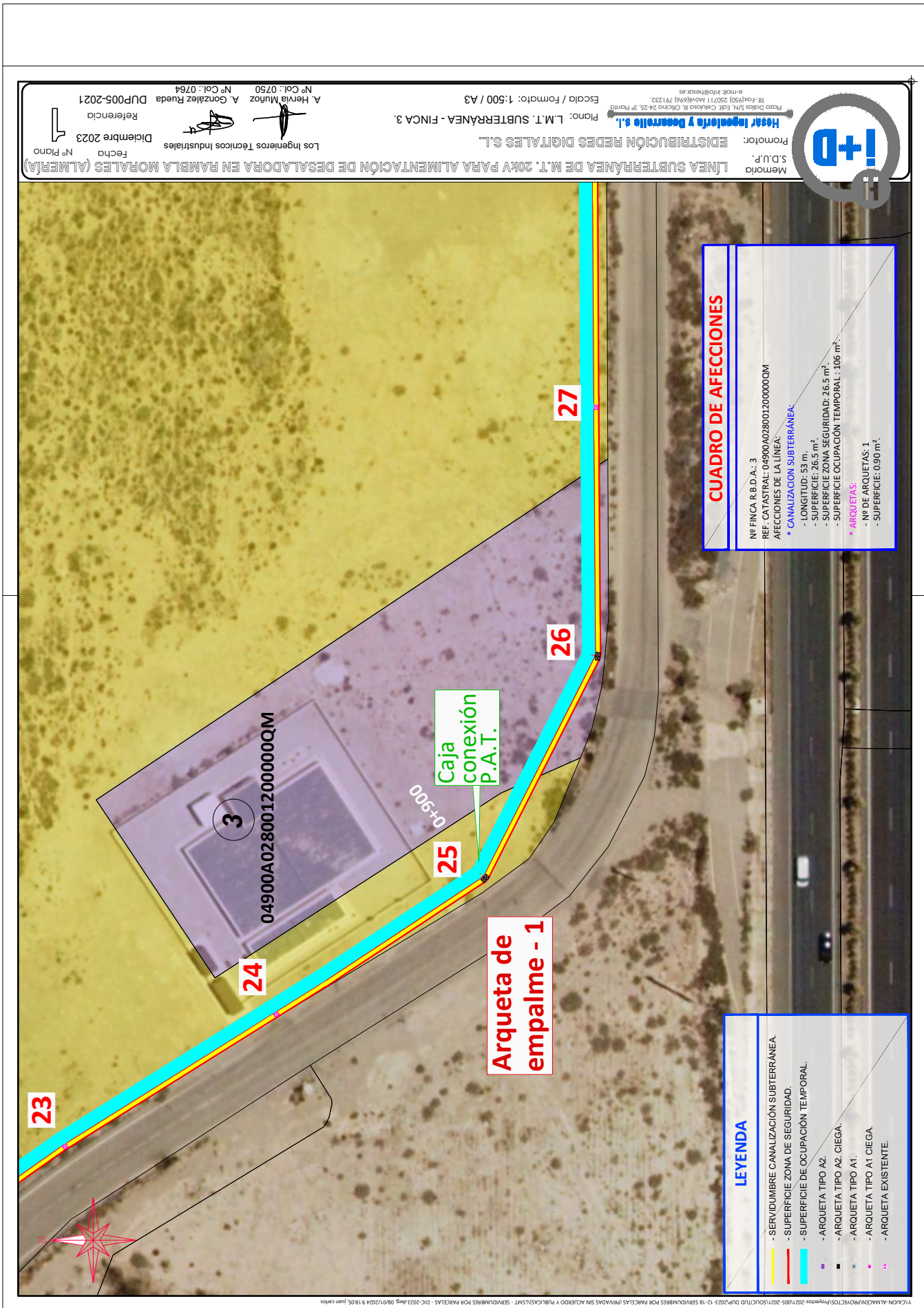
CUADRO DE AFECCIONES

Nº FINCA R.B.D.A.: 2
 REF. CATASTRAL: 04900A028000320000QI
 AFECCIONES DE LA LÍNEA:

- * CANALIZACIÓN SUBTERRÁNEA:
 - LONGITUD: 1139 m.
 - SUPERFICIE ZONA SEGURIDAD: 569,5 m².
 - SUPERFICIE OCUPACIÓN TEMPORAL: 2278 m².
- * ARQUETAS:
 - Nº DE ARQUETAS: 30
 - SUPERFICIE: 16,20 m².

LEYENDA

- SERVIDUMBRE CANALIZACIÓN SUBTERRÁNEA
- SUPERFICIE ZONA DE SEGURIDAD.
- SUPERFICIE DE OCUPACIÓN TEMPORAL.
- ARQUETA TIPO A2.
- ARQUETA TIPO A2 CIEGA.
- ARQUETA TIPO A1.
- ARQUETA TIPO A1 CIEGA.
- ARQUETA EXISTENTE.



CUADRO DE AFECCIONES	
Nº FINCA R.B.D.A.: 3	
REF. CATASTRAL: 04900A028001200000QM	
AFECCIONES DE LA LÍNEA:	
* CANALIZACIÓN SUBTERRÁNEA:	
- LONGITUD: 53 m.	
- SUPERFICIE ZONA SEGURIDAD: 26.5 m ² .	
- SUPERFICIE OCUPACIÓN TEMPORAL: 106 m ² .	
* ARQUETAS:	
- Nº DE ARQUETAS: 1	
- SUPERFICIE: 030 m ² .	

LEYENDA	
	- SERVIDUMBRE CANALIZACIÓN SUBTERRÁNEA.
	- SUPERFICIE ZONA DE SEGURIDAD.
	- SUPERFICIE DE OCUPACIÓN TEMPORAL.
	- ARQUETA TIPO A2.
	- ARQUETA TIPO A2 CIEGA.
	- ARQUETA TIPO A1.
	- ARQUETA TIPO A1 CIEGA.
	- ARQUETA EXISTENTE.

Memoria EDISTRIBUCIÓN REDES DIGITALES S.L.
S.U.P.
Plano: L.M.T. SUBTERRÁNEA - FINCA 3.
Escala / Formato: 1:500 / A3

Los Ingenieros Técnicos Industriales
Fecha: Diciembre 2023
Nº Plano: DUP005-2021
Referencia: A. Herva Muñoz
A. González Rueda
Nº Col.: 0750
Nº Col.: 0764

Memoria LÍNEA SUBTERRÁNEA DE M.T. 20KV PARA ALIMENTACIÓN DE DESALADORA EN RAMBLA MORALES (ALMERÍA)
S.U.P.
Plano: L.M.T. SUBTERRÁNEA - FINCA 3.
Escala / Formato: 1:500 / A3

Hespa Ingeniería y Desarrollo S.L.
Plaza Días S/N, Edif. Callesas III, Oficina 2A.25, 3º Planta
Tel: (950) 292711 / Móvil: (694) 791232
e-mail: info@hespa.es





CUADRO DE AFECCIONES	
Nº FINCA R.B.D.A.: 4	
REF. CATASTRAL: 04900A028900080000QR	
AFECCIONES DE LA LÍNEA:	
+ CANALIZACIÓN SUBTERRÁNEA:	
- LONGITUD: 9 m.	
- SUPERFICIE: 4,5 m ² .	
- SUPERFICIE ZONA SEGURIDAD: 4,5 m ² .	
- SUPERFICIE OCUPACIÓN TEMPORAL: 18 m ² .	
+ ARQUETAS:	
- Nº DE ARQUETAS: 0	
- SUPERFICIE: 0 m ² .	

LEYENDA	
	- SERVIDUMBRE CANALIZACIÓN SUBTERRÁNEA.
	- SUPERFICIE ZONA DE SEGURIDAD.
	- SUPERFICIE DE OCUPACIÓN TEMPORAL.
	- ARQUETA TIPO A2.
	- ARQUETA TIPO A2 CIEGA.
	- ARQUETA TIPO A1.
	- ARQUETA TIPO A1 CIEGA.
	- ARQUETA EXISTENTE.

Memoria LÍNEA SUBTERRÁNEA DE M.T. 20KV PARA ALIMENTACIÓN DE DESALADORA EN RAMBLA MORALES (ALMERÍA)
 S.D.U.P.
 Promotor: EDISTRIBUCIÓN REDES DIGITALES S.L.
 Hecha Ingeniería y Desarrollo S.L.
 Plano: L.M.T. SUBTERRÁNEA - FINCA 4.
 Escala / Formato: 1:500 / A3
 Fecha: Diciembre 2023
 Referencia: DUP005-2021
 Los Ingenieros Técnicos Industriales
 A. Hervía Muñoz Nº Col.: 0750
 A. González Rueda Nº Col.: 0764



Memoria LÍNEA SUBTERRÁNEA DE M.T. 20KV PARA ALIMENTACIÓN DE DESALADORA EN RAMBLA MORALES (ALMERÍA)
 S.D.U.P.
 Promotor: EDISTRIBUCIÓN REDES DIGITALES S.L.
 Hecha Ingegniería y Desarrollo S.L.
 Plano: L.M.T. SUBTERRÁNEA - FINCA 5.
 Escala / Formato: 1:500 / A3
 A. Hervia Muñoz Nº Col.: 0750
 A. González Rueda Nº Col.: 0764
 DUP005-2021
 Referencia: Diciembre 2023
 Fecha Nº Plano

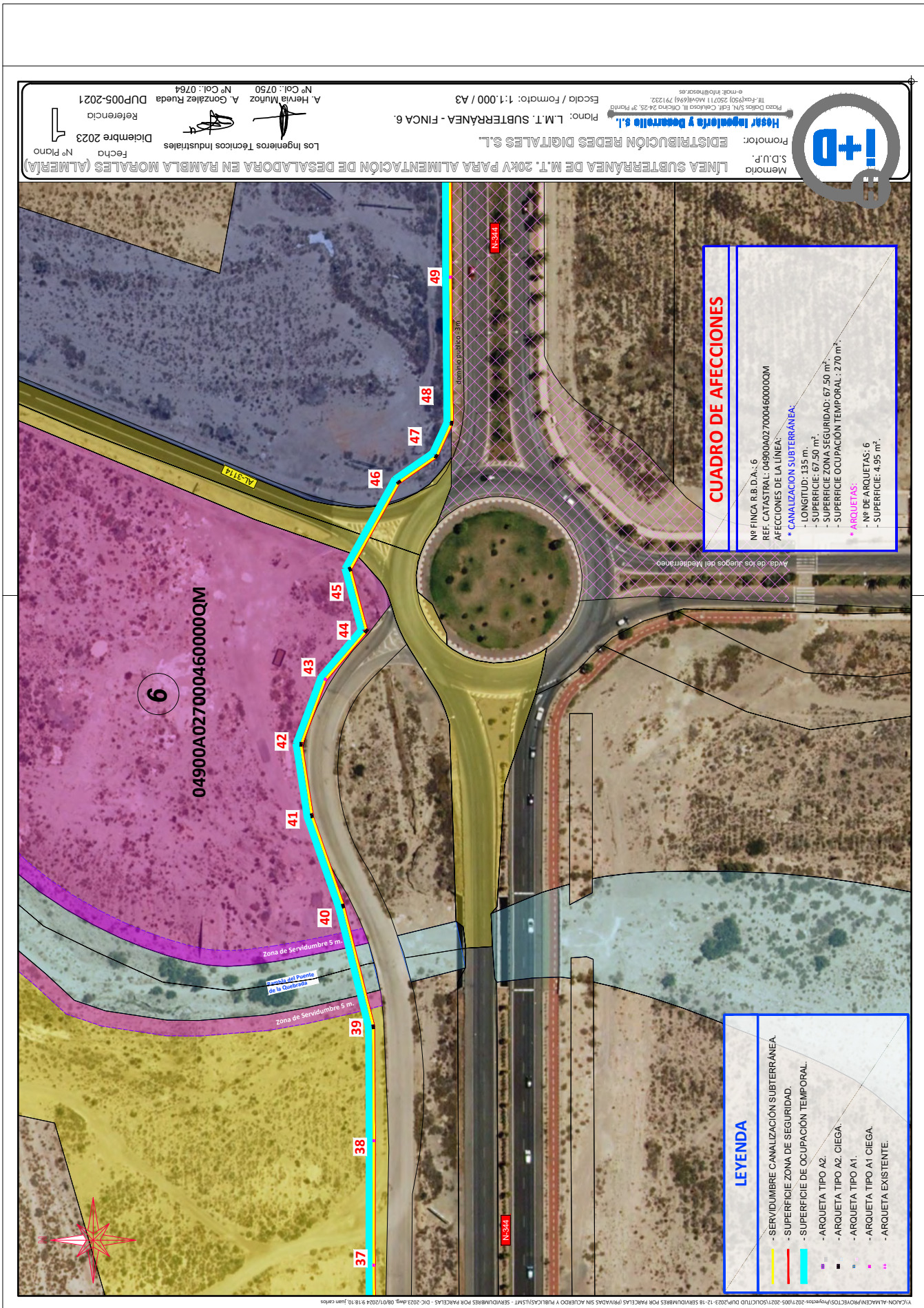


CUADRO DE AFECCIONES

Nº FINCA R.B.D.A.: 5
REF. CATASTRAL: 04900A02790043000005
AFECCIONES DE LA LÍNEA:
+ CANALIZACIÓN SUBTERRÁNEA:
- LONGITUD: 7 m.
- SUPERFICIE: 3.5 m ² .
- SUPERFICIE ZONA SEGURIDAD: 8.5 m ² .
- SUPERFICIE OCUPACIÓN TEMPORAL: 1.4 m ² .
+ ARQUETAS:
- Nº DE ARQUETAS: 0
- SUPERFICIE: 0 m ² .

LEYENDA

- SERVIDUMBRE CANALIZACIÓN SUBTERRÁNEA.	—
- SUPERFICIE ZONA DE SEGURIDAD.	—
- SUPERFICIE DE OCUPACIÓN TEMPORAL.	—
- ARQUETA TIPO A2.	■
- ARQUETA TIPO A2 CIEGA.	■
- ARQUETA TIPO A1.	■
- ARQUETA TIPO A1 CIEGA.	■
- ARQUETA EXISTENTE.	■



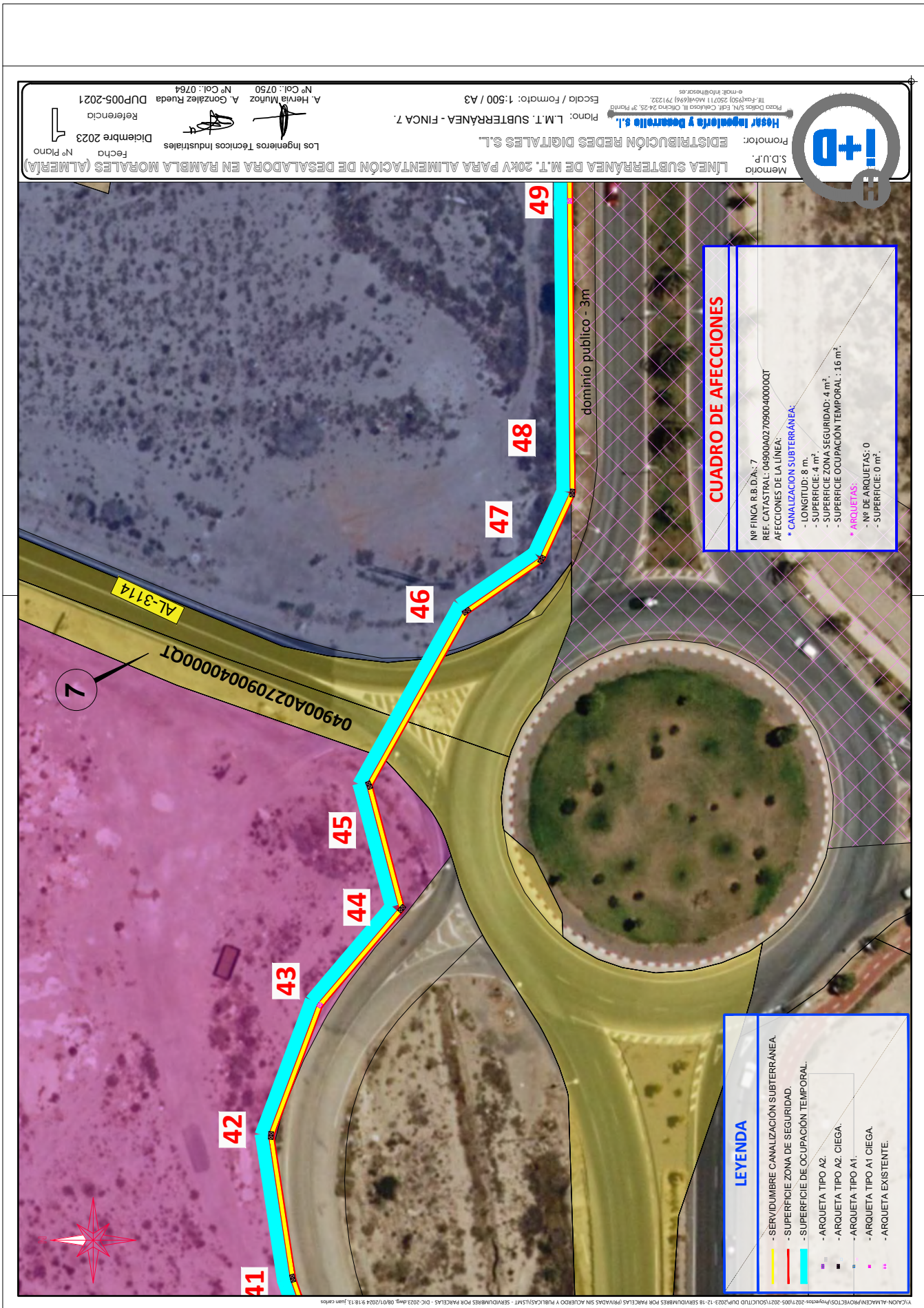
CUADRO DE AFECCIONES

Nº FINCA R.B.D.A.: 6
 REF. CATASTRAL: 04900A027000460000QM
 AFECCIONES DE LA LÍNEA:
 * CANALIZACIÓN SUBTERRÁNEA:
 - LONGITUD: 135 m.
 - SUPERFICIE ZONA SEGURIDAD: 67.50 m².
 - SUPERFICIE OCUPACIÓN TEMPORAL: 270 m².
 * ARQUETAS:
 - Nº DE ARQUETAS: 6
 - SUPERFICIE: 4.95 m².

LEYENDA

- SERVIDUMBRE CANALIZACIÓN SUBTERRÁNEA.
- SUPERFICIE ZONA DE SEGURIDAD.
- SUPERFICIE DE OCUPACIÓN TEMPORAL.
- ARQUETA TIPO A2.
- ARQUETA TIPO A2 CIEGA.
- ARQUETA TIPO A1.
- ARQUETA TIPO A1 CIEGA.
- ARQUETA EXISTENTE.

Memoria LÍNEA SUBTERRÁNEA DE M.T. 20KV PARA ALIMENTACIÓN DE DESALADORA EN RAMBLA MORALES EN RAMBLA MORALES (ALMERÍA)
 S.D.U.P.
 Promotor: EDISTRIBUCIÓN REDES DIGITALES S.L.
 Plan: L.M.T. SUBTERRÁNEA - FINCA 6.
 Escala / Formato: 1:1.000 / A3
 Pocos Días S/N, Edif. Calixto III, Oficina 2A.25, 3ª Planta
 Tel: +34(950) 292711 / Móvil: +34(950) 791232
 e-mail: info@redes.es
 Los Ingenieros Técnicos Industriales
 Fecha: Diciembre 2023
 Nº Plano: 1
 Referencia: DUP005-2021
 A. Herra Muñoz Nº Col.: 0750
 A. González Rueda Nº Col.: 0764



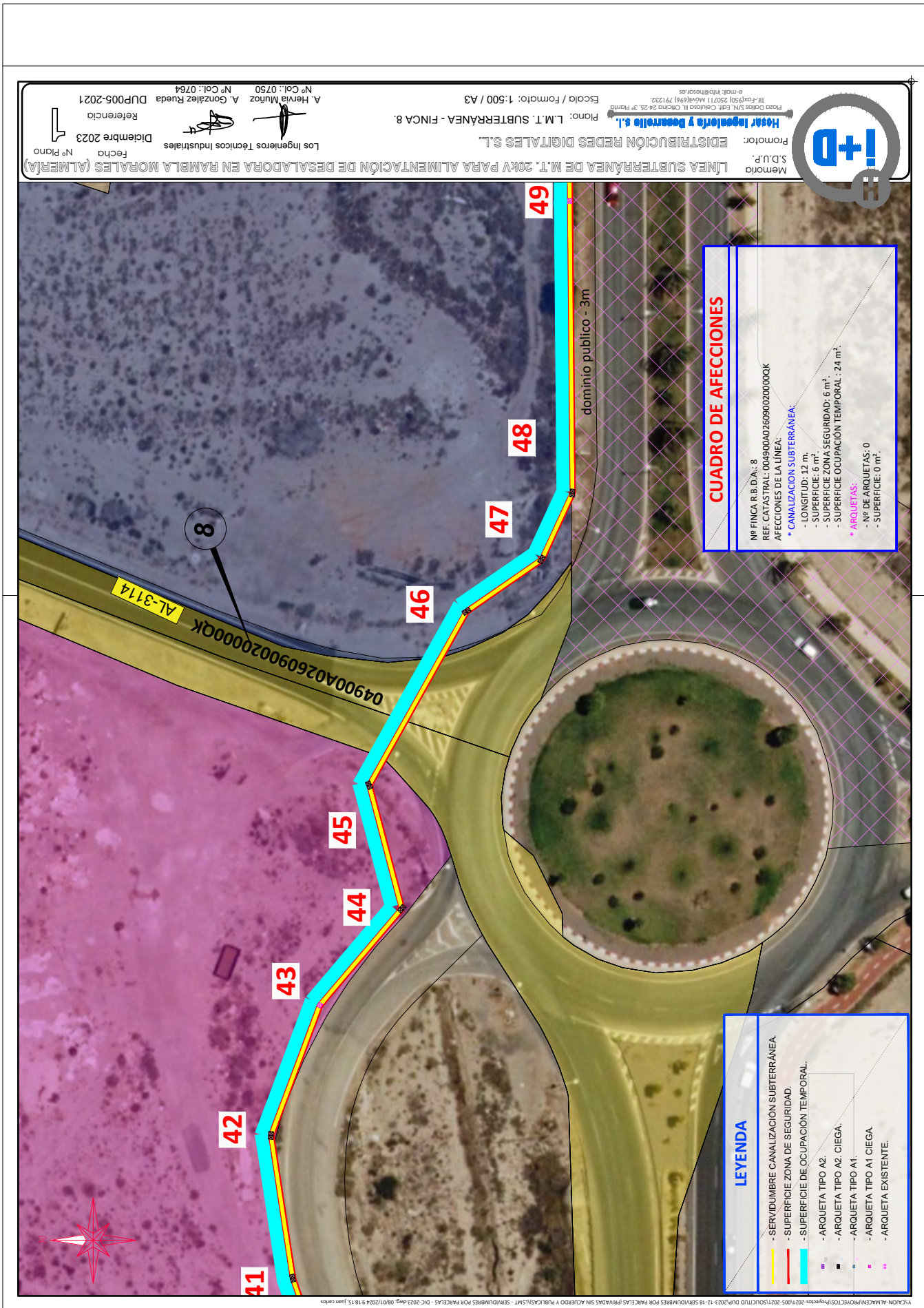
CUADRO DE AFEECIONES

Nº FINCA R.B.D.A.: 7
 REF. CATASTRAL: 04900A0270900400000CT
 AFEECIONES DE LA LÍNEA:
 + CANALIZACIÓN SUBTERRÁNEA:
 - LONGITUD: 8 m.
 - SUPERFICIE: 4 m².
 - SUPERFICIE ZONA SEGURIDAD: 4 m².
 - SUPERFICIE OCUPACIÓN TEMPORAL: 16 m².
 * ARQUETAS:
 - Nº DE ARQUETAS: 0
 - SUPERFICIE: 0 m².

LEYENDA

- SERVIDUMBRE CANALIZACIÓN SUBTERRÁNEA.
 - SUPERFICIE ZONA DE SEGURIDAD.
 - SUPERFICIE DE OCUPACIÓN TEMPORAL.
 - ARQUETA TIPO A2.
 - ARQUETA TIPO A2 CIEGA.
 - ARQUETA TIPO A1.
 - ARQUETA TIPO A1 CIEGA.
 - ARQUETA EXISTENTE.

Memoria LÍNEA SUBTERRÁNEA DE M.T. 20KV PARA ALIMENTACIÓN DE DESALADORA EN RAMBLA MORALES (ALMERÍA)
 S.D.U.P.
 Promotor: EDISTRIBUCIÓN REDES DIGITALES S.L.
 Ingenieros y Desarrolladores S.L.
 Pícnno: L.M.T. SUBTERRÁNEA - FINCA 7.
 Escala / Formato: 1:500 / A3
 A. Hervía Muñoz Nº Col.: 0750
 A. González Rueda Nº Col.: 0764
 Referencia: DUP005-2021
 Fecha: Diciembre 2023
 Nº Plano: Los Ingenieros Técnicos Industriales



Memoria LÍNEA SUBTERRÁNEA DE M.T. 20KV PARA ALIMENTACIÓN DE DESALADORA EN RAMBLA MORALES (ALMERÍA)
 S.D.U.P.
 Promotor: EDISTRIBUCIÓN REDES DIGITALES S.L.
 Plan: L.M.T. SUBTERRÁNEA - FINCA 8.
 Escala / Formato: 1:500 / A3
 Pocos Dales S/N, Edif. Calixto III, Oficina 24.25, 3º Plant.
 Tel: +34(950) 290711 Mx(951) 791232
 e-mail: info@redes.es

Los Ingenieros Técnicos Industriales
 Fecha: Diciembre 2023
 Nº Plano: 1

A. Hervía Muñoz Nº Col.: 0750
 A. González Rueda Nº Col.: 0764
 Referencia: DUP005-2021

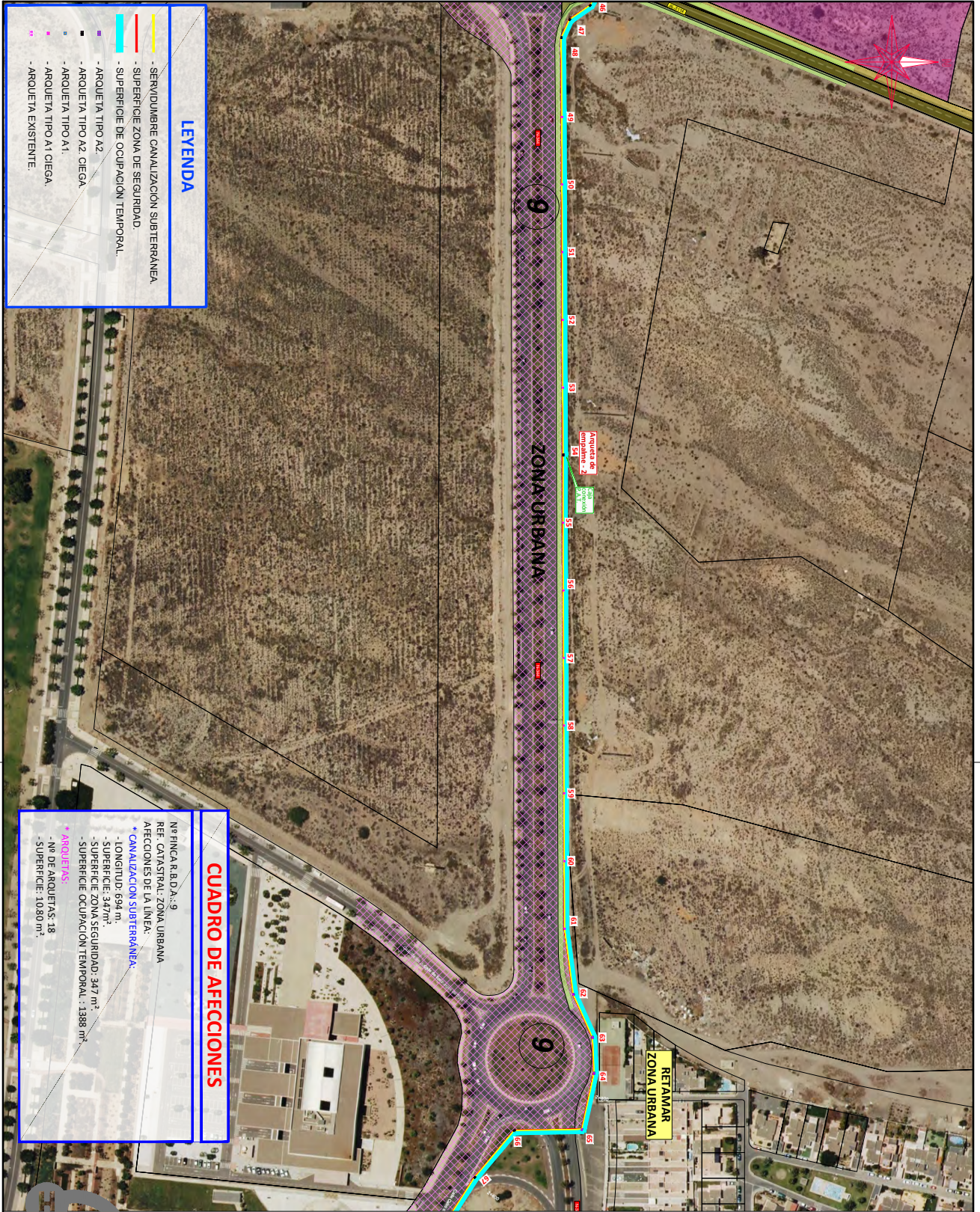
CUADRO DE AFEECIONES

Nº FINCA R.B.D.A.: 8
 REF. CATASTRAL: 004900402609020000CK
 AFEECIONES DE LA LÍNEA:
 + CANALIZACIÓN SUBTERRÁNEA:
 - LONGITUD: 12 m.
 - SUPERFICIE: 6 m².
 - SUPERFICIE ZONA SEGURIDAD: 6 m².
 - SUPERFICIE OCUPACIÓN TEMPORAL: 24 m².

* ARQUETAS:
 - Nº DE ARQUETAS: 0
 - SUPERFICIE: 0 m².

LEYENDA

- SERVIDUMBRE CANALIZACIÓN SUBTERRÁNEA.
 - SUPERFICIE ZONA DE SEGURIDAD.
 - SUPERFICIE DE OCUPACIÓN TEMPORAL.
 - ARQUETA TIPO A2.
 - ARQUETA TIPO A2 CIEGA.
 - ARQUETA TIPO A1.
 - ARQUETA TIPO A1 CIEGA.
 - ARQUETA EXISTENTE.



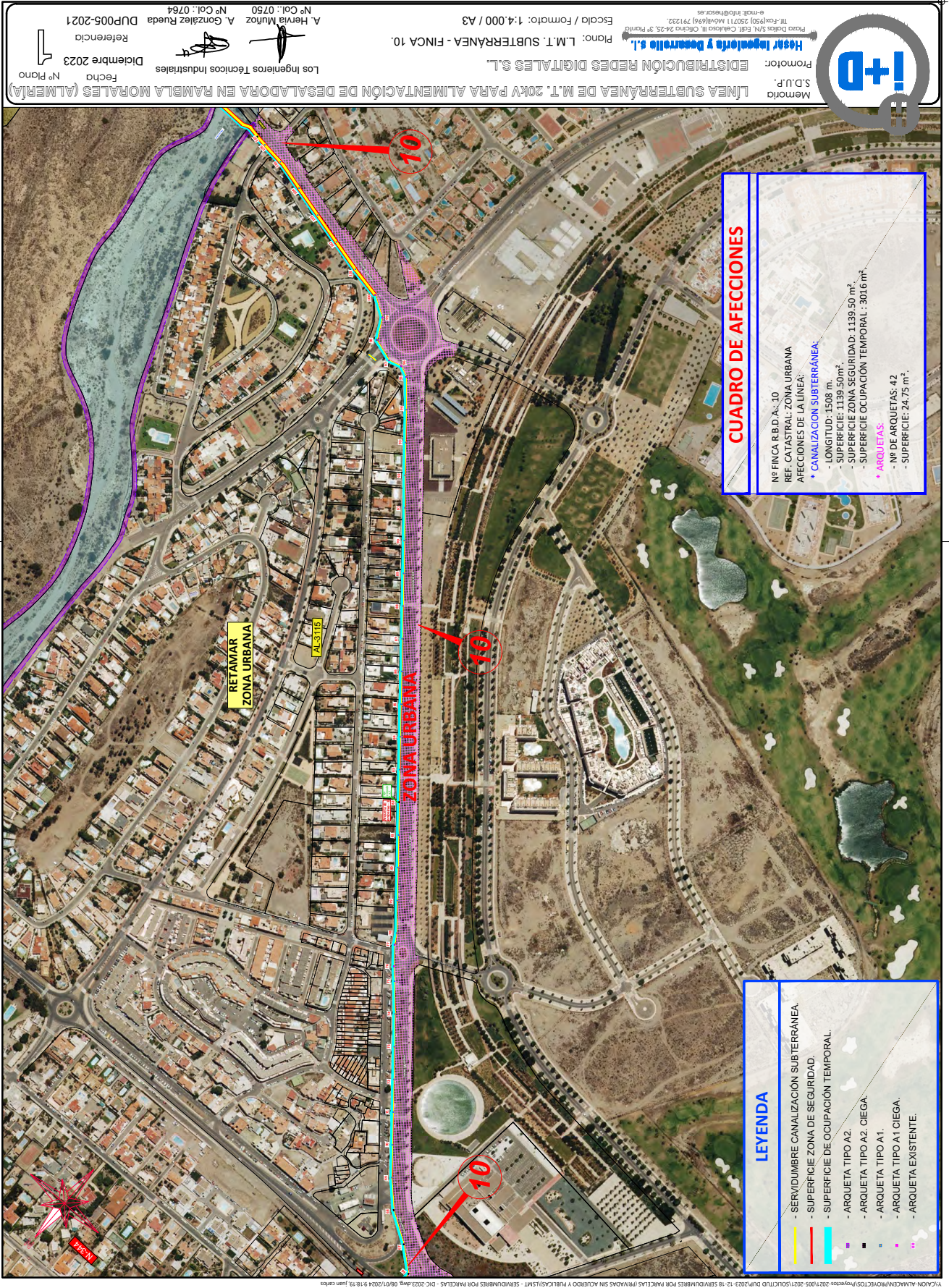
CUADRO DE AFECCIONES	
Nº FINCA R.D.O.A.-9	
REF. CATASTRAL: ZONA URBANA	
AFECCIONES DE LA LINEA:	
* CANALIZACION SUBTERRANEA:	
- LONGITUD: 694 m.	
- SUPERFICIE: 347 m²	
- SUPERFICIE ZONA SEGURIDAD: 347 m²	
- SUPERFICIE OCUPACION TEMPORAL: 1388 m²	
* ARQUETAS:	
- Nº DE ARQUETAS: 18	
- SUPERFICIE: 1080 m²	

Nº Reg. Entrada: 20249900419355. Fecha/Hora: 12/01/2024 14:43:29

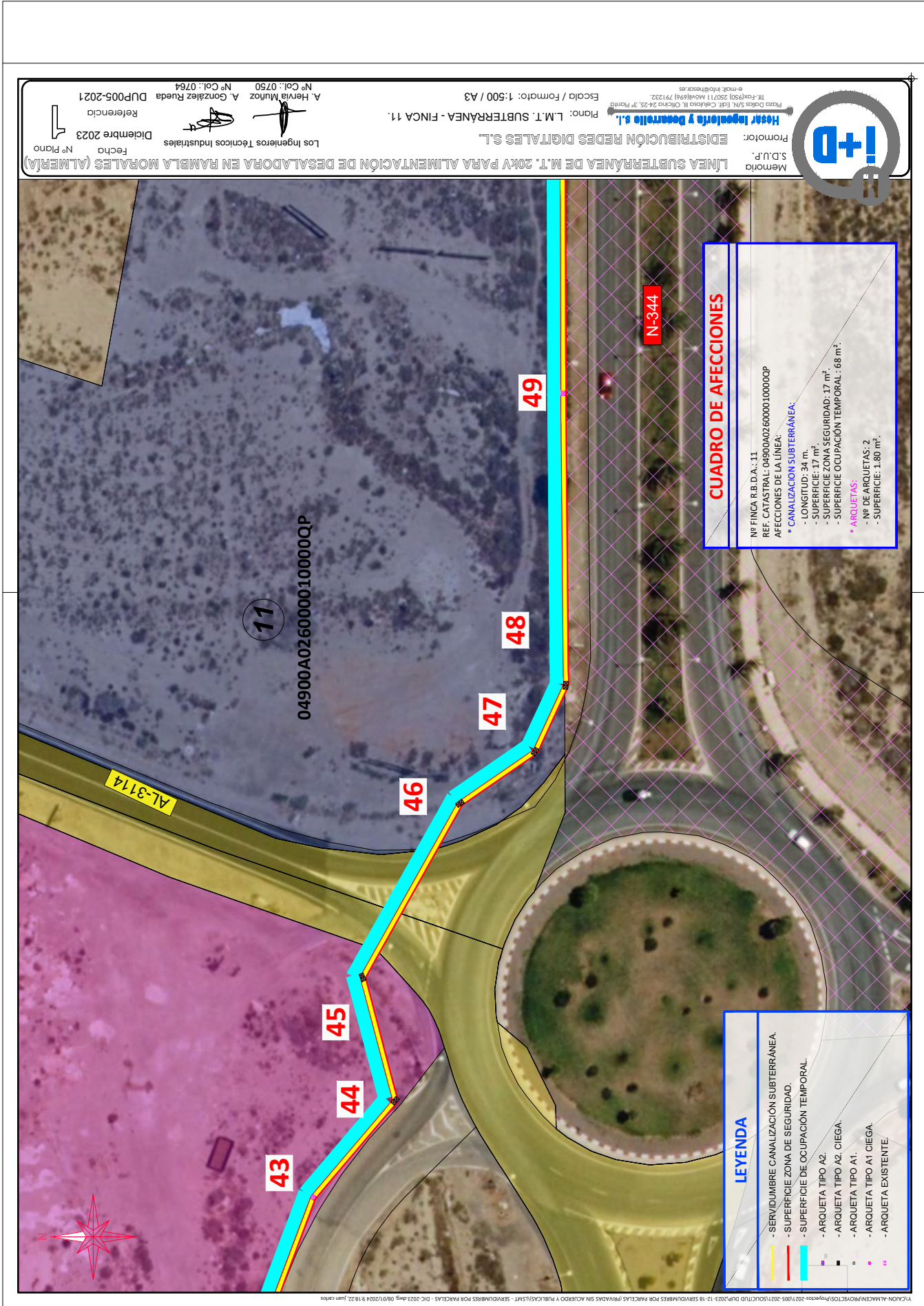
	Memoria S.D.U.P. Promotor: EDISTRIBUCIÓN REDES DIGITALES S.L. Hesár Ingeniería y Desarrollo s.l. Plaza Dakas S/N, Edif. Celujoso II, Oficina 24-25, 3ª Planta Tlf-Fax(950) 250711 Móvil(696) 791232. e-mail: info@hesar.es	LÍNEA SUBTERRÁNEA DE M.T. 20KV PARA ALIMENTACIÓN DE DESALADORA EN RAMBLA MORALES (ALMERÍA) Plano: L.M.T. SUBTERRÁNEA - FINCA 9. Escala / Formato: 1:2.000 / A3	Los Ingenieros Técnicos Industriales Fecha: Diciembre 2023 Nº Plano: 1 Referencia: DUP005-2021 A. Hervía Muñoz N° Col.: 0750 A. González Rueda N° Col.: 0764
	Fecha: Diciembre 2023 Nº Plano: 1 Referencia: DUP005-2021		

VERIFICACIÓN	ELISABET TRAVE MARIN	12/01/2024 14:43	PÁGINA 10/46
	PEGVES6AQ8Y3PV2FUSQXFU4EQ9YH7	https://ws050.juntadeandalucia.es:443/verificarFirma/	





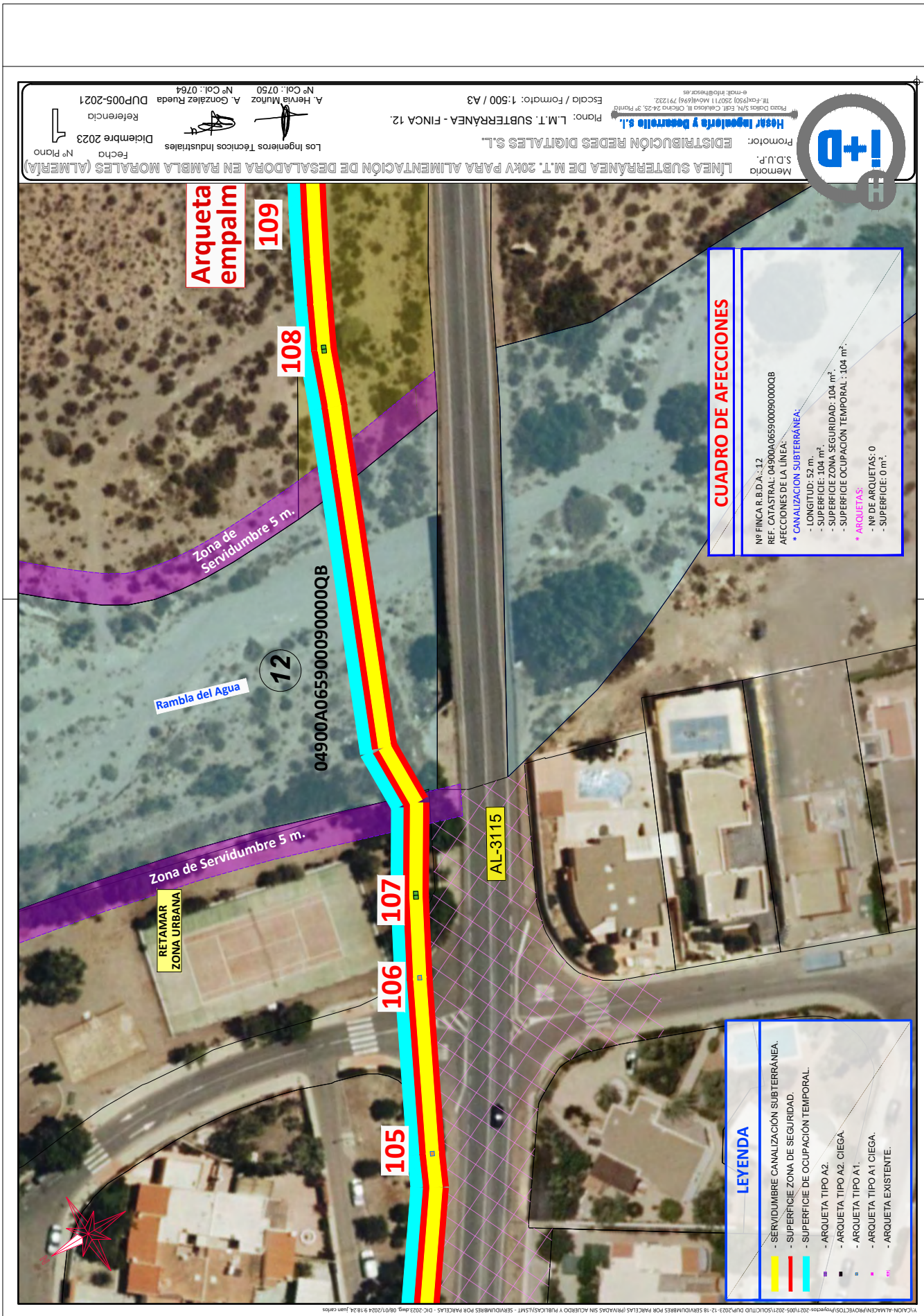
VERIFICACIÓN	ELISABET TRAVE MARIN	12/01/2024 14:43	PÁGINA 11/46
	PEGVES6AQ8Y3PV2FUSQXFXU4E09YH7	https://ws050.juntadeandalucia.es:443/verificarFirma/	



Memoria LÍNEA SUBTERRÁNEA DE M.T. 20KV PARA ALIMENTACIÓN DE DESALADORA EN RAMBLA MORALES (ALMERÍA)
 S.D.U.P.
 Promotor: **Hespa Ingeniería y Desarrollo S.L.**
 Planos: L.M.T. SUBTERRÁNEA - FINCA 11.
 Escala / Formato: 1:500 / A3
 Pisco Días S/N, Edif. Cálizos III, Oficina 24.25, 3º Plant. e-mail: info@hespa.es
 Tlf: +34 950 250711 MÓVIL: +34 950 250712

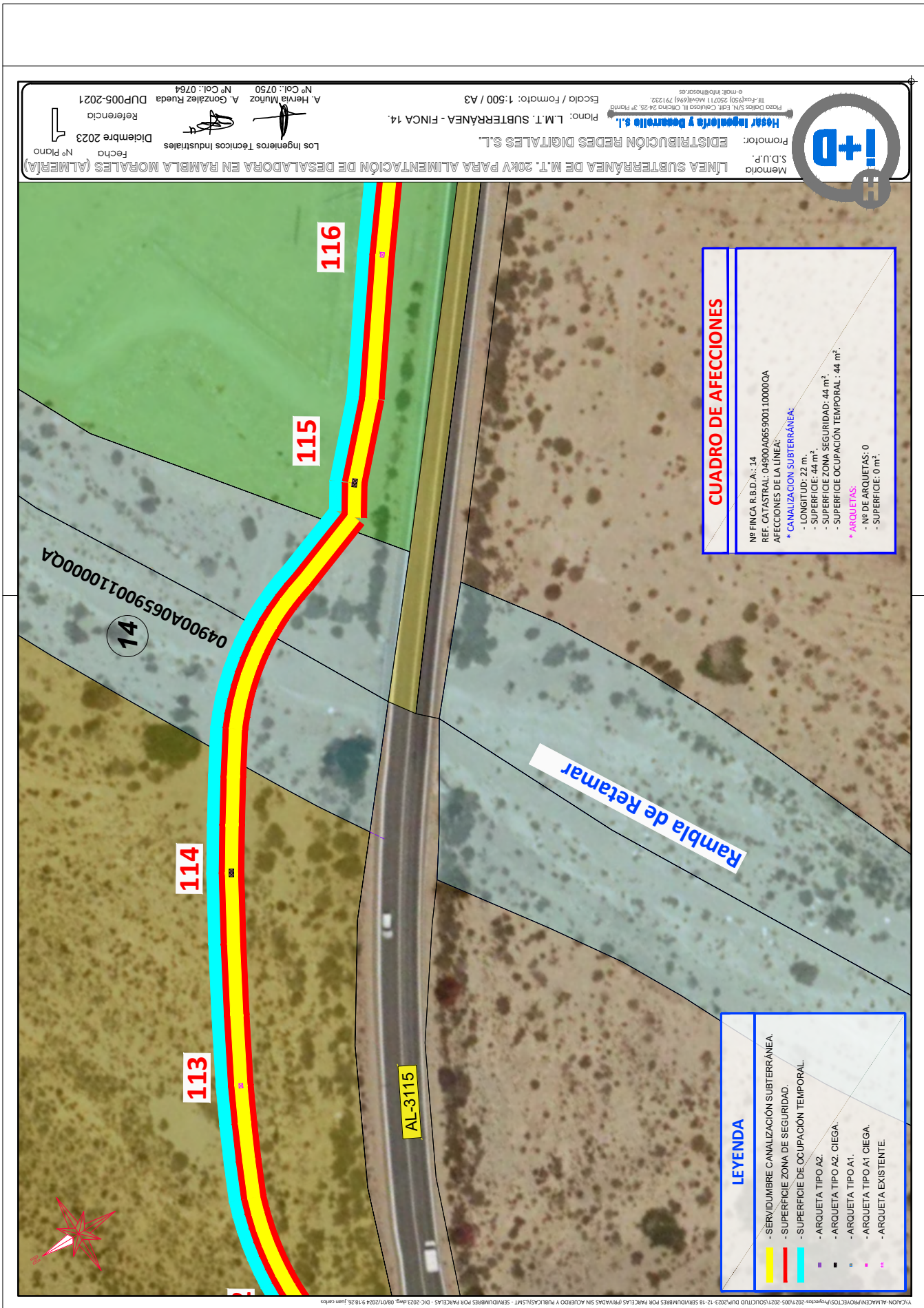
Los Ingenieros Técnicos Industriales
 Fecha: Diciembre 2023
 Nº Plano: DUP005-2021
 Referencia: A. Herva Muñoz Nº Col.: 0750
 A. González Rueda Nº Col.: 0764





ELISABET TRAVE MARIN		12/01/2024 14:43	PÁGINA 13/46
VERIFICACIÓN	PEGVES6AQ8Y3PV2FUSQXFXU4EQ9YH7	https://ws050.juntadeandalucia.es:443/verificarFirma/	





Memoria LÍNEA SUBTERRÁNEA DE M.T. 20KV PARA ALIMENTACIÓN DE DESALADORA EN RAMBLA MORALES (ALMERÍA)
 S.D.U.P.
 Promotor: EDISTRIBUCIÓN REDES DIGITALES S.L.
 Escala / Formato: 1:500 / A3
 Plano: L.M.T. SUBTERRÁNEA - FINCA 14.
 Pico Días S/1, Edif. Calixto III, Oficina 24.25, 3º Planta
 Tel: +34 950 290711 Mov: +34 950 791232
 e-mail: info@redes.es

Los Ingenieros Técnicos Industriales
 Fecha: Diciembre 2023
 Nº Plano: DUP005-2021
 Referencia: A. González Rueda Nº Col.: 0764
 A. Hervía Muñoz Nº Col.: 0750

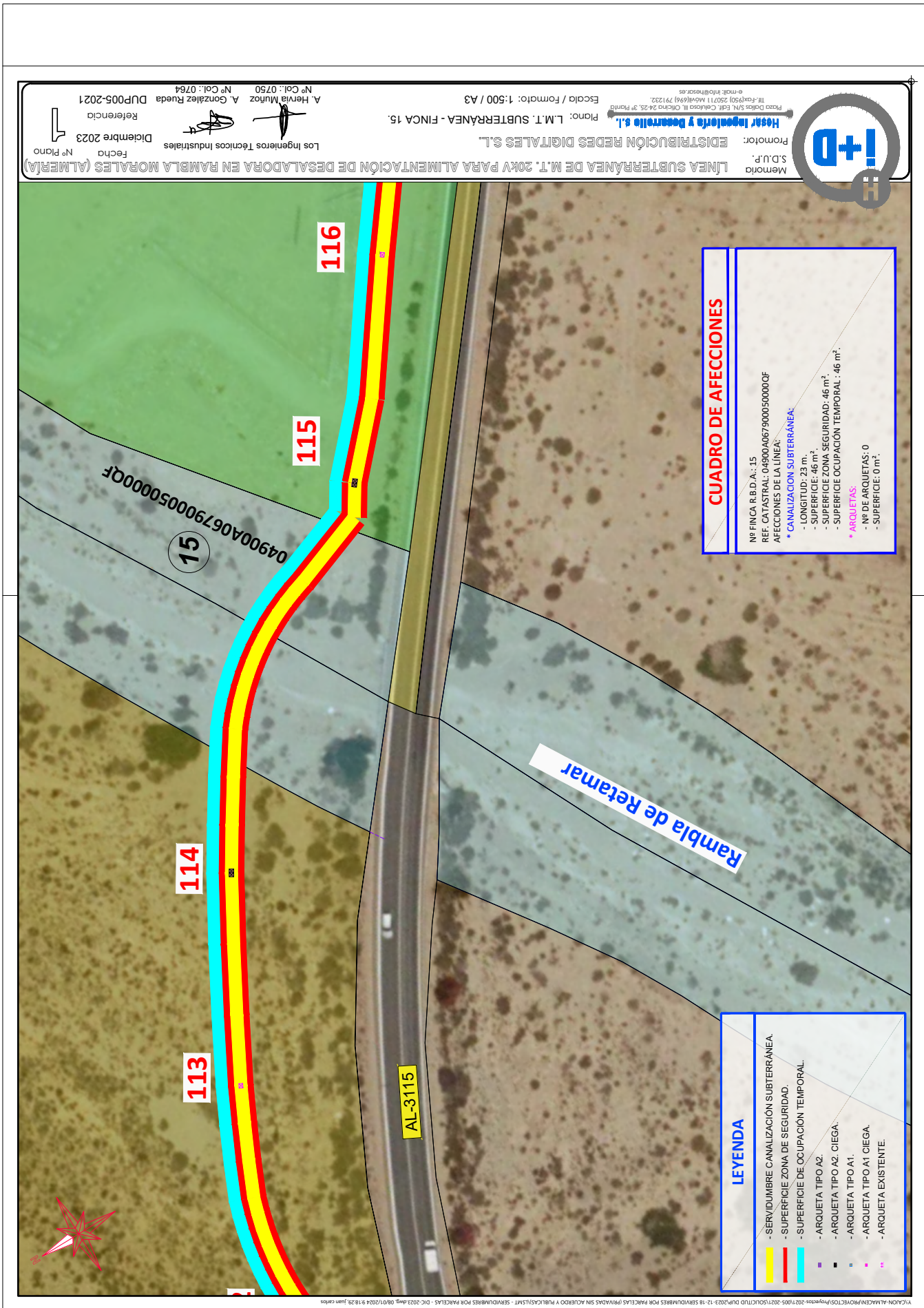


CUADRO DE AFECCIONES

Nº FINCA R.B.D.A.: 14
 REF. CATASTRAL: 04900A065900110000QA
 AFECCIONES DE LA LÍNEA:
 * CANALIZACIÓN SUBTERRÁNEA:
 - LONGITUD: 22 m.
 - SUPERFICIE: 44 m².
 - SUPERFICIE ZONA SEGURIDAD: 44 m².
 - SUPERFICIE OCUPACIÓN TEMPORAL: 44 m².
 * ARQUETAS:
 - Nº DE ARQUETAS: 0
 - SUPERFICIE: 0 m².

LEYENDA

- SERVIDUMBRE CANALIZACIÓN SUBTERRÁNEA
- SUPERFICIE ZONA DE SEGURIDAD.
- SUPERFICIE DE OCUPACIÓN TEMPORAL.
- ARQUETA TIPO A2.
- ARQUETA TIPO A2. CIEGA.
- ARQUETA TIPO A1.
- ARQUETA TIPO A1. CIEGA.
- ARQUETA EXISTENTE.



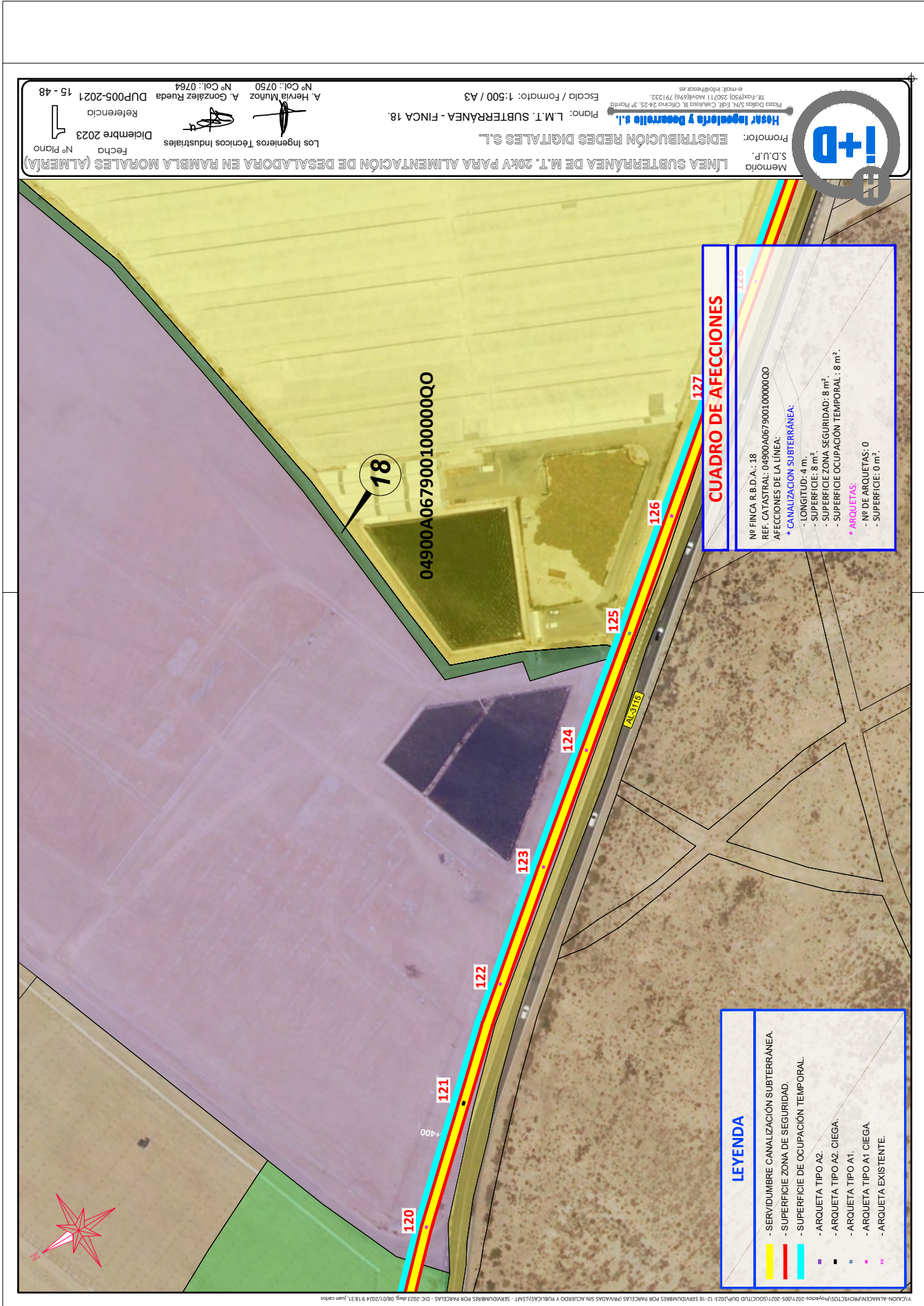
CUADRO DE AFECCIONES

Nº FINCA R.B.D.A.: 15
 REF. CATASTRAL: 04900A067900050000QF
 AFECCIONES DE LA LÍNEA:
 * CANALIZACIÓN SUBTERRÁNEA:
 - LONGITUD: 23 m.
 - SUPERFICIE: 46 m².
 - SUPERFICIE ZONA SEGURIDAD: 46 m².
 - SUPERFICIE OCUPACIÓN TEMPORAL: 46 m².
 * ARQUETAS:
 - Nº DE ARQUETAS: 0
 - SUPERFICIE: 0 m².

LEYENDA

- SERVIDUMBRE CANALIZACIÓN SUBTERRÁNEA
- SUPERFICIE ZONA DE SEGURIDAD.
- SUPERFICIE DE OCUPACIÓN TEMPORAL.
- ARQUETA TIPO A2.
- ARQUETA TIPO A2. CIEGA.
- ARQUETA TIPO A1.
- ARQUETA TIPO A1. CIEGA.
- ARQUETA EXISTENTE.

Memoria LÍNEA SUBTERRÁNEA DE M.T. 20KV PARA ALIMENTACIÓN DE DESALADORA EN RAMBLA MORALES (ALMERÍA)
 S.D.U.P.
 Promotor: **Hespar Ingeniería y Desarrollo S.L.**
 Edistribución REDES DIGITALES S.L.
 Los Ingenieros Técnicos Industriales
 Fecha Diciembre 2023
 Nº Plano
 Escala / Formato: 1:500 / A3
 Plano: L.M.T. SUBTERRÁNEA - FINCA 15.
 Pocos Días S/N, Edif. Calixto III, Oficina 24.25, 3º Plant.º
 Tel: (950) 290711 (Móvil: 694) 791232
 e-mail: info@hespar.es
 A. Hervía Muñoz Nº Col.: 0750
 A. González Rueda Nº Col.: 0764
 Referencia DUP005-2021



Memoria
 LÍNEA SUBTERRÁNEA DE M.T. 20KV PARA ALIMENTACIÓN DE DESALADORA EN RAMBLA MORALES (ALMERÍA)
 S.D.U.P.
 Promotor: EDISTRIBUCIÓN REDES DIGITALES S.L.
 Plan: L.M.T. SUBTERRÁNEA - FINCA 18.
 Escala / Formato: 1:500 / A3
 Pocos Datos S/N, Edif. Calles 11, Oficina 24, 25, 2º Plant.
 e-mail: info@redes.es
 A. Hervia Muñoz Nº Col.: 0750
 A. González Rueda Nº Col.: 0764
 Los Ingenieros Técnicos Industriales
 Fecha: Diciembre 2023
 Nº Plano: 15 - 48

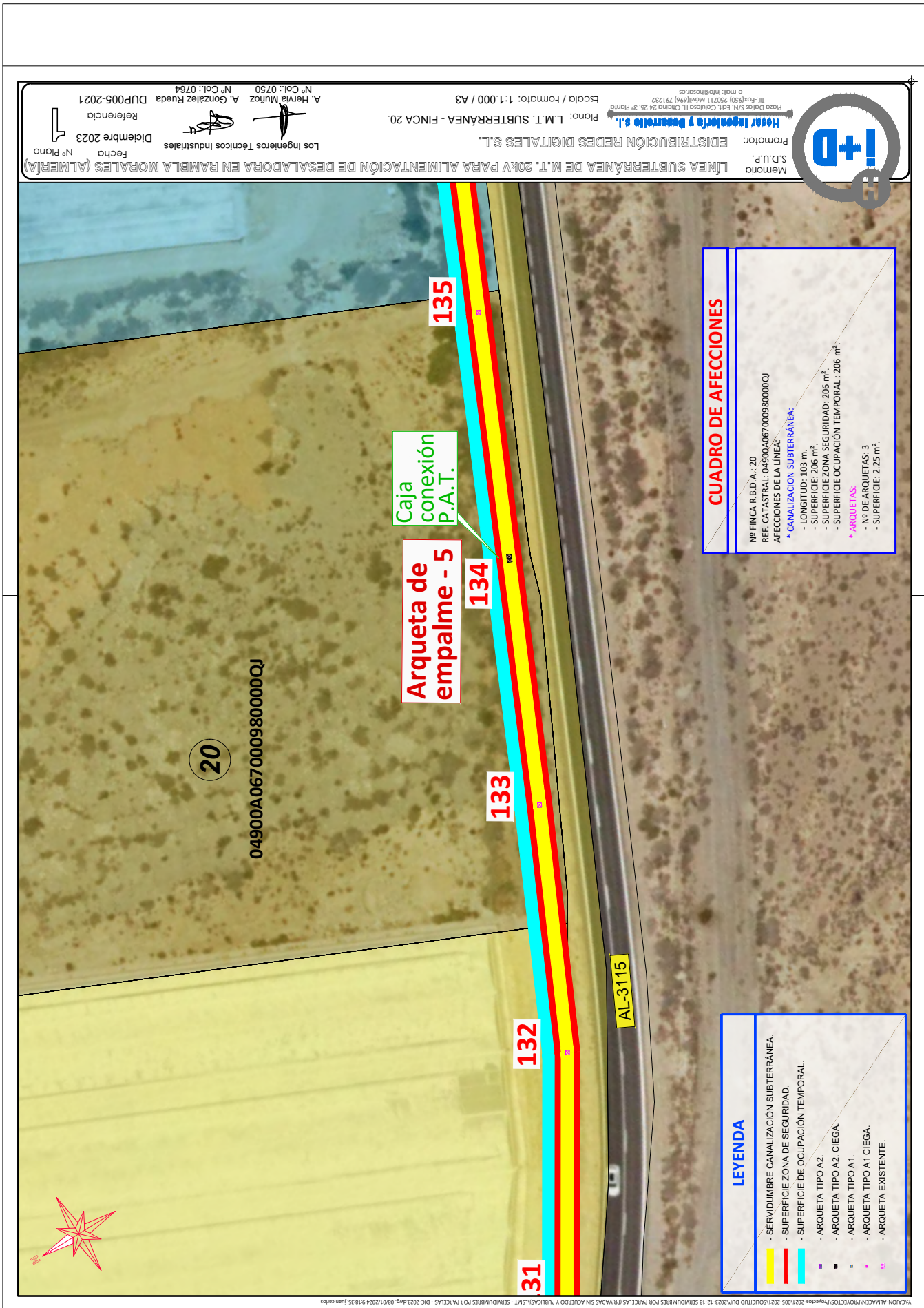
CUADRO DE AFECCIONES

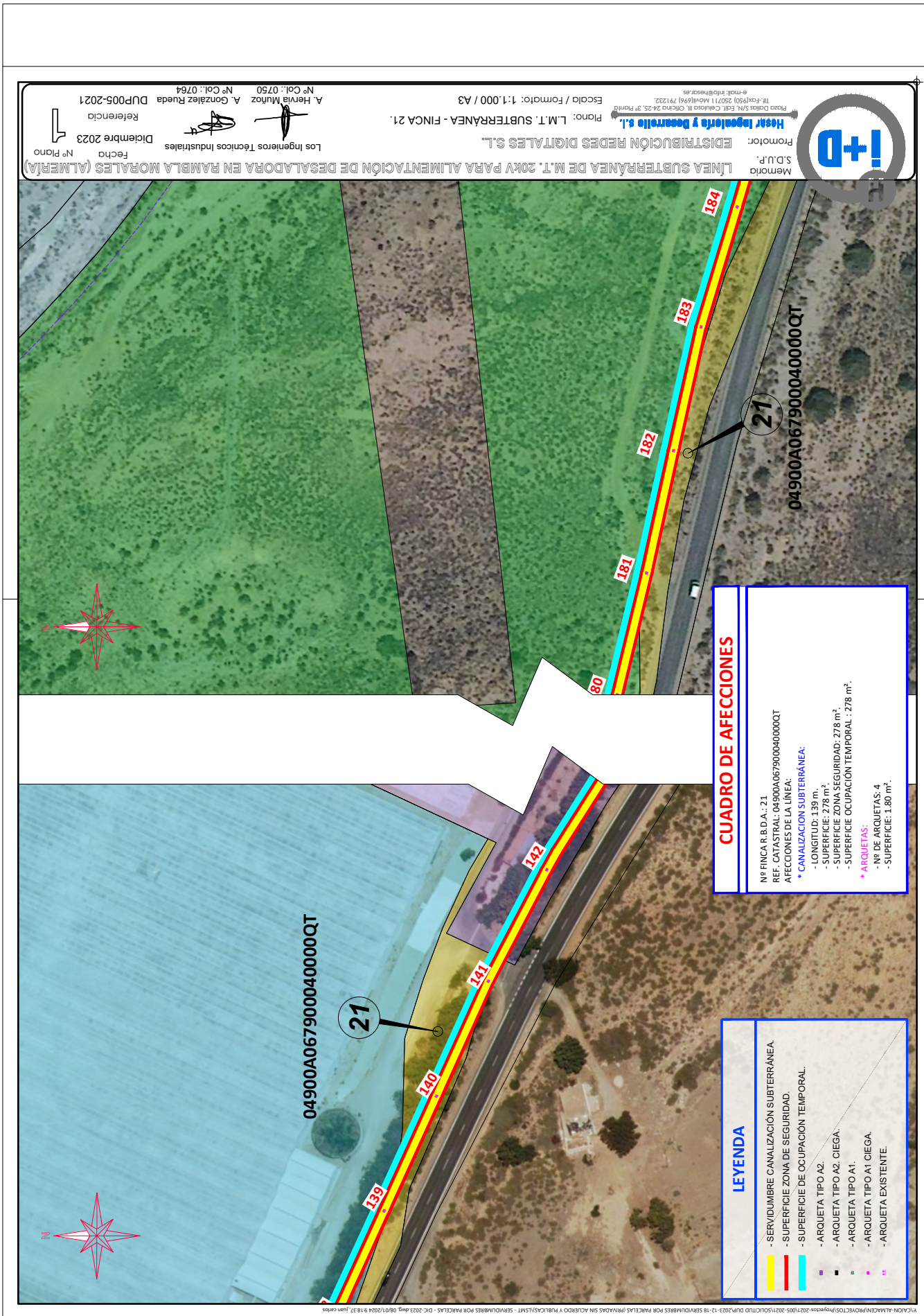
Nº FINCA R.B.D.A.: 18
 REF. CATASTRAL: 04900A067900100000QO
 AFECCIONES DE LA LÍNEA:

- * CANALIZACIÓN SUBTERRÁNEA:
 - LONGITUD: 4 m.
 - SUPERFICIE: 8 m².
 - SUPERFICIE ZONA SEGURIDAD: 8 m².
 - SUPERFICIE OCUPACIÓN TEMPORAL: 8 m².
- * ARQUETAS:
 - Nº DE ARQUETAS: 0
 - SUPERFICIE: 0 m².

LEYENDA

- SERVIDUMBRE CANALIZACIÓN SUBTERRÁNEA
- SUPERFICIE ZONA DE SEGURIDAD.
- SUPERFICIE DE OCUPACIÓN TEMPORAL.
- ARQUETA TIPO A2.
- ARQUETA TIPO A2. CIEGA.
- ARQUETA TIPO A1.
- ARQUETA TIPO A1. CIEGA.
- ARQUETA EXISTENTE.





CUADRO DE AFECCIONES

Nº FINCA R.B.D.A.: 21
 REF. CATASTRAL: 04900A067900040000QT
 AFECCIONES DE LA LÍNEA:
 * CANALIZACIÓN SUBTERRÁNEA:
 - LONGITUD: 139 m.
 - SUPERFICIE: 278 m².
 - SUPERFICIE ZONA SEGURIDAD: 278 m².
 - SUPERFICIE OCUPACION TEMPORAL: 278 m².
 * ARQUETAS:
 - Nº DE ARQUETAS: 4
 - SUPERFICIE: 1.80 m².

LEYENDA

- SERVIDUMBRE CANALIZACIÓN SUBTERRÁNEA
- SUPERFICIE ZONA DE SEGURIDAD.
- SUPERFICIE DE OCUPACIÓN TEMPORAL.
- ARQUETA TIPO A2.
- ARQUETA TIPO A2, CIEGA.
- ARQUETA TIPO A1.
- ARQUETA TIPO A1, CIEGA.
- ARQUETA EXISTENTE.

Memoria LÍNEA SUBTERRÁNEA DE M.T. 20kV PARA ALIMENTACIÓN DE DESALADORA EN RAMBLA MORALES (ALMERÍA)
 S.D.U.P.
 Promotor: EDISTRIBUCIÓN REDES DIGITALES S.L.
 Heer Ingeniería y Desarrollo S.L.
 Pícnico: L.M.T. SUBTERRÁNEA - FINCA 21.
 Escala / Formato: 1:1.000 / A3
 A. Hervía Muñoz Nº Col.: 0750
 A. González Rueda Nº Col.: 0764
 Los Ingenieros Técnicos Industriales
 Fecha: Diciembre 2023
 Nº Plano: DUP005-2021
 Referencia: P0005-2021



CUADRO DE AFECCIONES

Nº FINCA R.B.D.A.: 22
 REF. CATASTRAL: 04900A067000940000QR
 AFECCIONES DE LA LÍNEA:
 * CANALIZACIÓN SUBTERRÁNEA:
 - LONGITUD: 162 m.
 - SUPERFICIE ZONA SEGURIDAD: 324 m².
 - SUPERFICIE OCUPACIÓN TEMPORAL: 324 m².
 * ARQUETAS:
 - Nº DE ARQUETAS: 4
 - SUPERFICIE: 1.80 m².

LEYENDA

- SERVIDUMBRE CANALIZACIÓN SUBTERRÁNEA.
- SUPERFICIE ZONA DE SEGURIDAD
- SUPERFICIE DE OCUPACIÓN TEMPORAL.
- ARQUETA TIPO A2.
- ARQUETA TIPO A2. CIEGA.
- ARQUETA TIPO A1.
- ARQUETA TIPO A1 CIEGA.
- ARQUETA EXISTENTE.

Memoria EDISTRIBUCIÓN REDES DIGITALES S.L.
 S.U.P.
 Promotor: **Hespa Ingeniería y Desarrollo S.L.**
 Plano: L.M.T. SUBTERRÁNEA - FINCA 22.
 Escala / Formato: 1:1.000 / A3
 Los Ingenieros Técnicos Industriales
 A. Hervia Muñoz Nº Col.: 0750
 A. González Rueda Nº Col.: 0764
 Fecha Diciembre 2023 Nº Plano
 Referencia DUP005-2021





CUADRO DE AFECCIONES	
Nº FINCA R.B.D.A.: 23	REF. CATASTRAL: 04900A067000950000QD
AFECCIONES DE LA LÍNEA:	
* CANALIZACIÓN SUBTERRÁNEA:	
- LONGITUD: 335 m.	- SUPERFICIE: 670 m².
- SUPERFICIE ZONA SEGURIDAD: 670 m².	- SUPERFICIE OCUPACIÓN TEMPORAL: 670 m².
* ARQUETAS:	
- Nº DE ARQUETAS: 8	- SUPERFICIE: 4,05 m².

LEYENDA	
- SERVIDUMBRE CANALIZACIÓN SUBTERRÁNEA.	- ARQUETA TIPO A2.
- SUPERFICIE ZONA DE SEGURIDAD	- ARQUETA TIPO A2: CIEGA.
- SUPERFICIE DE OCUPACIÓN TEMPORAL.	- ARQUETA TIPO A1.
- ARQUETA TIPO A1.	- ARQUETA TIPO A1: CIEGA.
- ARQUETA TIPO A1: CIEGA.	- ARQUETA EXISTENTE.


Memoria
 S.D.U.P.
 Promotor: **EDISTRIBUCIÓN REDES DIGITALES S.L.**
 Plan: L.M.T. SUBTERRÁNEA - FINCA 23.
 Escala / Formato: 1:1.000 / A3
 Pocos Días S/N, Edif. Calles 11, Oficina 24.25, 3º Plant.
 Tel: 952951031, Email: info@pdc.es
 e-mail: info@pdc.es

Los Ingenieros Técnicos Industriales
 Fecha: Diciembre 2023
 Nº Plano: **1**
 Referencia: DUP005-2021
 A. Herva Muñoz Nº Col.: 0750
 A. González Rueda Nº Col.: 0764

!+D
 Ingenieros y Desarrolladores S.L.

LÍNEA SUBTERRÁNEA DE M.T. 20KV PARA ALIMENTACIÓN DE DESALADORA EN RAMBLA MORALES (ALMERÍA)

I:\CAMION-ALMACEN\PROYECTOS\Proyectos\2021\05-2021\SOLICITUD DUP\2023-18\SERVIDUMBRES POR PARCELAS PRIVADAS SIN ACUERDO Y PUBLICACIÓN\MT - SERVIDUMBRES POR PARCELAS - DIC-2023.dwg 08/01/2024 9:18:42 Juan Carlos



Memoria LÍNEA SUBTERRÁNEA DE M.T. 20KV PARA ALIMENTACIÓN DE DESALADORA EN RAMBLA MORALES (ALMERÍA)
 S.D.U.P.
 Promotor: EDISTRIBUCIÓN REDES DIGITALES S.L.
 Plano: L.M.T. SUBTERRÁNEA - FINCA 24.
 Escala / Formato: 1:1.000 / A3
 Los Ingenieros Técnicos Industriales
 Fecha Diciembre 2023 Nº Plano
 Referencia DUP005-2021 21 - 48
 A. Hervia Muñoz Nº Col.: 0750
 A. González Rueda Nº Col.: 0764



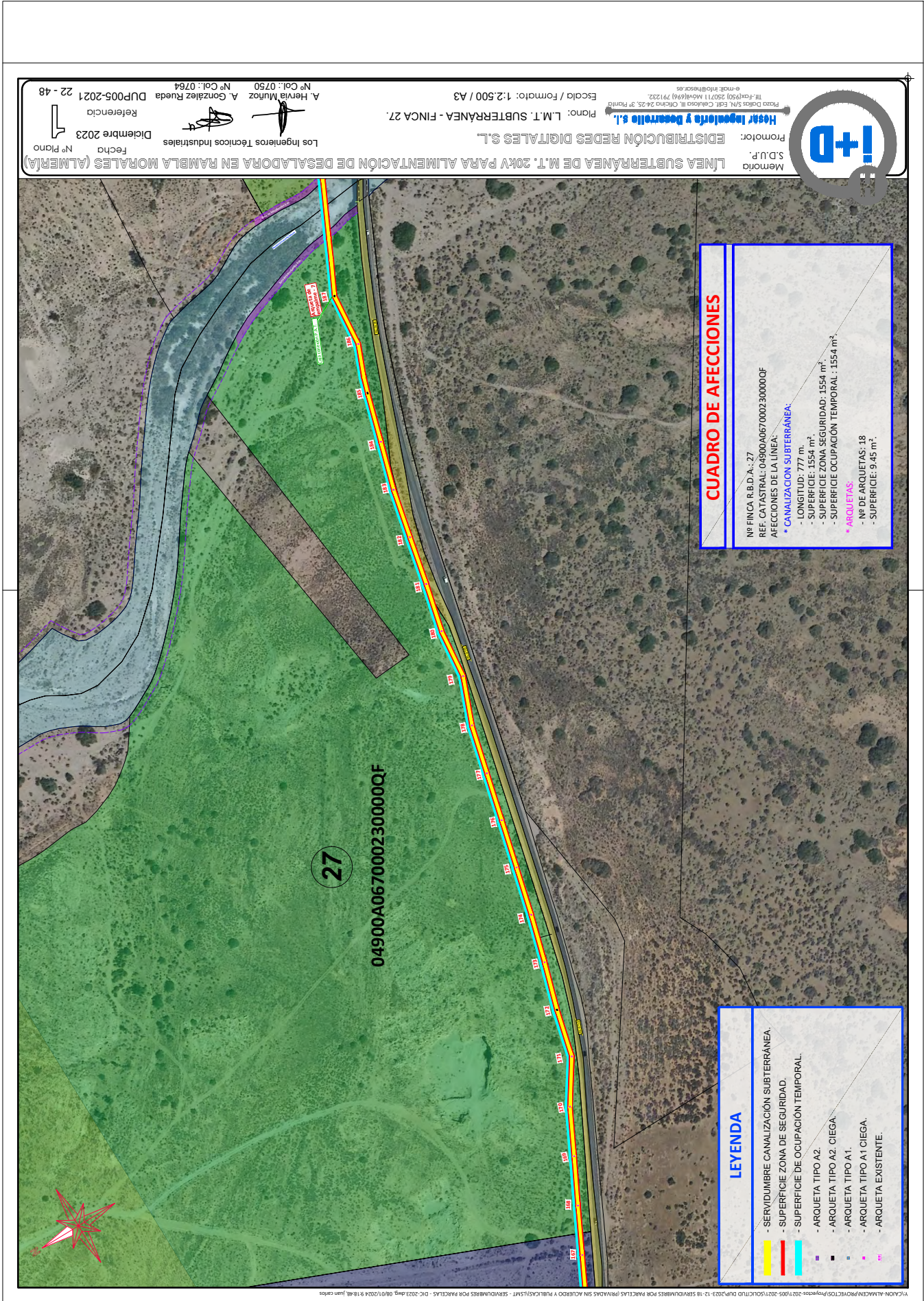
CUADRO DE AFECCIONES

Nº FINCA R.B.D.A.: 24
 REF. CATASTRAL: 04900A067000960000QX
 AFECCIONES DE LA LÍNEA:

- * CANALIZACIÓN SUBTERRÁNEA:
 - LONGITUD: 218 m.
 - SUPERFICIE: 436 m².
 - SUPERFICIE ZONA SEGURIDAD: 436 m².
 - SUPERFICIE OCUPACIÓN TEMPORAL: 436 m².
- * ARQUETAS:
 - Nº DE ARQUETAS: 6
 - SUPERFICIE: 3,15 m².

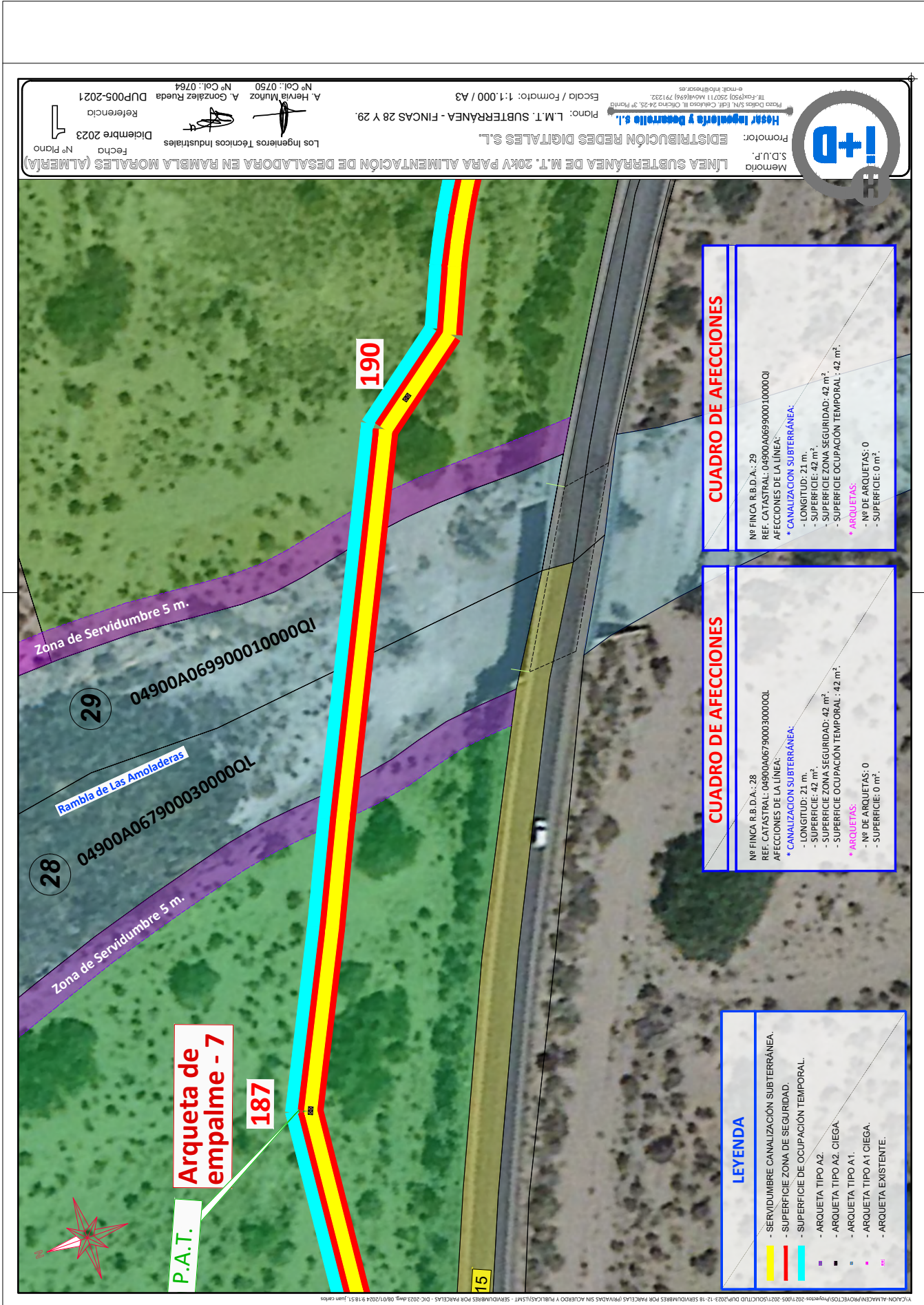
LEYENDA

- SERVIDUMBRE CANALIZACIÓN SUBTERRÁNEA.
- SUPERFICIE ZONA DE SEGURIDAD
- SUPERFICIE DE OCUPACIÓN TEMPORAL.
- ARQUETA TIPO A2.
- ARQUETA TIPO A2: CIEGA.
- ARQUETA TIPO A1
- ARQUETA TIPO A1: CIEGA.
- ARQUETA EXISTENTE.



VERIFICACIÓN	ELISABET TRAVE MARIN	12/01/2024 14:43	PÁGINA 22/46
	PEGVES6AQ8Y3PV2FUSQQXFU4EQ9YH7	https://ws050.juntadeandalucia.es:443/verificarFirma/	





Memoria EDISTRIBUCIÓN REDES DIGITALES S.L.
 Promotor: S.U.P.
 Memoria LÍNEA SUBTERRÁNEA DE M.T. 20KV PARA ALIMENTACIÓN DE DESALADORA EN RAMBLA MORALES (ALMERÍA)
 Plano: L.M.T. SUBTERRÁNEA - FINCAS 28 Y 29.
 Escala / Formato: 1:1.000 / A3
 Los Ingenieros Técnicos Industriales
 Fecha Diciembre 2023
 Nº Plano
 Referencia DUP005-2021
 A. Herva Muñoz Nº Col.: 0750
 A. González Rueda Nº Col.: 0764



CUADRO DE AFECCIONES

Nº FINCA R.B.D.A.: 29
 REF. CATASTRAL: 04900A069900010000QI
 AFECCIONES DE LA LÍNEA:
 * CANALIZACIÓN SUBTERRÁNEA:
 - LONGITUD: 21 m.
 - SUPERFICIE: 42 m².
 - SUPERFICIE ZONA SEGURIDAD: 42 m².
 - SUPERFICIE OCUPACIÓN TEMPORAL: 42 m².
 * ARQUETAS:
 - Nº DE ARQUETAS: 0
 - SUPERFICIE: 0 m².

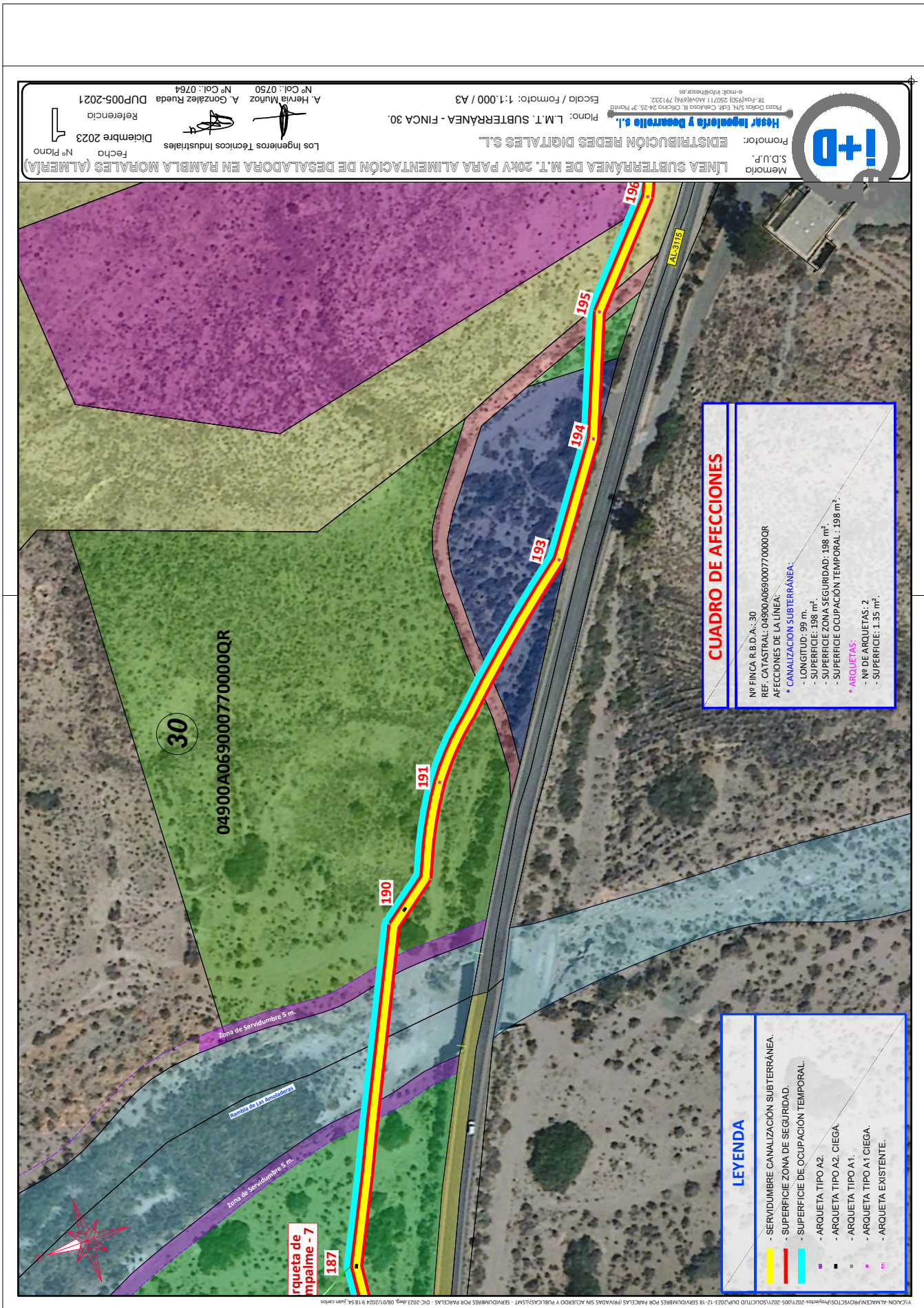
CUADRO DE AFECCIONES

Nº FINCA R.B.D.A.: 28
 REF. CATASTRAL: 04900A067900030000QI
 AFECCIONES DE LA LÍNEA:
 * CANALIZACIÓN SUBTERRÁNEA:
 - LONGITUD: 21 m.
 - SUPERFICIE: 42 m².
 - SUPERFICIE ZONA SEGURIDAD: 42 m².
 - SUPERFICIE OCUPACIÓN TEMPORAL: 42 m².
 * ARQUETAS:
 - Nº DE ARQUETAS: 0
 - SUPERFICIE: 0 m².

LEYENDA

- SERVIDUMBRE CANALIZACIÓN SUBTERRÁNEA.
- SUPERFICIE ZONA DE SEGURIDAD
- SUPERFICIE DE OCUPACIÓN TEMPORAL.
- ARQUETA TIPO A2.
- ARQUETA TIPO A2. CIEGA.
- ARQUETA TIPO A1.
- ARQUETA TIPO A1 CIEGA.
- ARQUETA EXISTENTE.

P.A.T.
Arqueta de empalme - 7
 187



Memoria S.D.U.P. Promotor: **Hespar Ingeniería y Desarrollo S.L.** EDISTRIBUCIÓN REDES DIGITALES S.L.
 Plano: L.M.T. SUBTERRÁNEA - FINCA 30. Escala / Formato: 1:1.000 / A3
 Los Ingenieros Técnicos Industriales A. Hervia Muñoz Nº Col.: 0750 A. González Rueda Nº Col.: 0764
 Fecha Diciembre 2023 Referencia: DUP005-2021 Nº Plano

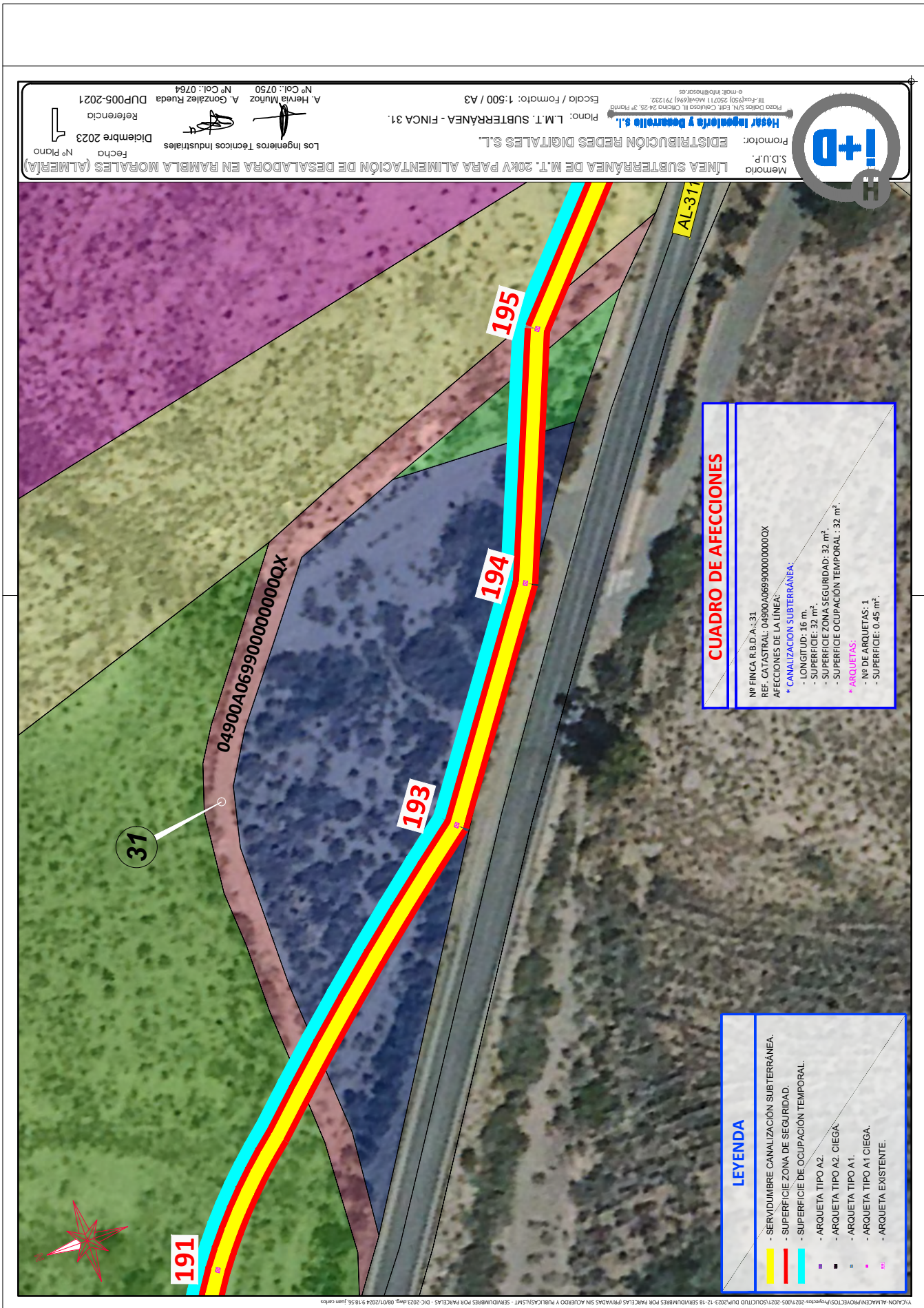
CUADRO DE AFECCIONES

Nº FINCA R.B.D.A.: 30
 REF. CATASTRAL: 04900A069000770000QR
 AFECCIONES DE LA LÍNEA:
 * CANALIZACIÓN SUBTERRÁNEA:
 - LONGITUD: 99 m.
 - SUPERFICIE: 198 m².
 - SUPERFICIE ZONA SEGURIDAD: 198 m².
 - SUPERFICIE OCUPACIÓN TEMPORAL: 198 m².
 * ARQUETAS:
 - Nº DE ARQUETAS: 2
 - SUPERFICIE: 1,35 m².

LEYENDA

- SERVIDUMBRE CANALIZACIÓN SUBTERRÁNEA.
- SUPERFICIE ZONA DE SEGURIDAD
- SUPERFICIE DE OCUPACIÓN TEMPORAL.
- ARQUETA TIPO A2.
- ARQUETA TIPO A2, CIEGA.
- ARQUETA TIPO A1.
- ARQUETA TIPO A1, CIEGA.
- ARQUETA EXISTENTE.





Memoria
 LÍNEA SUBTERRÁNEA DE M.T. 20KV PARA ALIMENTACIÓN DE DESALADORA EN RAMBLA MORALES (ALMERÍA)
 S.D.U.P.
 Promotor: EDISTRIBUCIÓN REDES DIGITALES S.L.
 Ingenieros Técnicos Industriales
 Fecha: Diciembre 2023
 Nº Plano:

Escala / Formato: 1:500 / A3
 Plano: L.M.T. SUBTERRÁNEA - FINCA 31.
 Pico Diales S/N, Edif. Califa III, Oficina 2.5, 3º Planta
 Tel: +34(950) 290711 / Móvil: +34(950) 791232
 e-mail: info@redes.es

A. Hervía Muñoz Nº Col.: 0750
 A. González Rueda Nº Col.: 0764
 Referencia: DUP005-2021

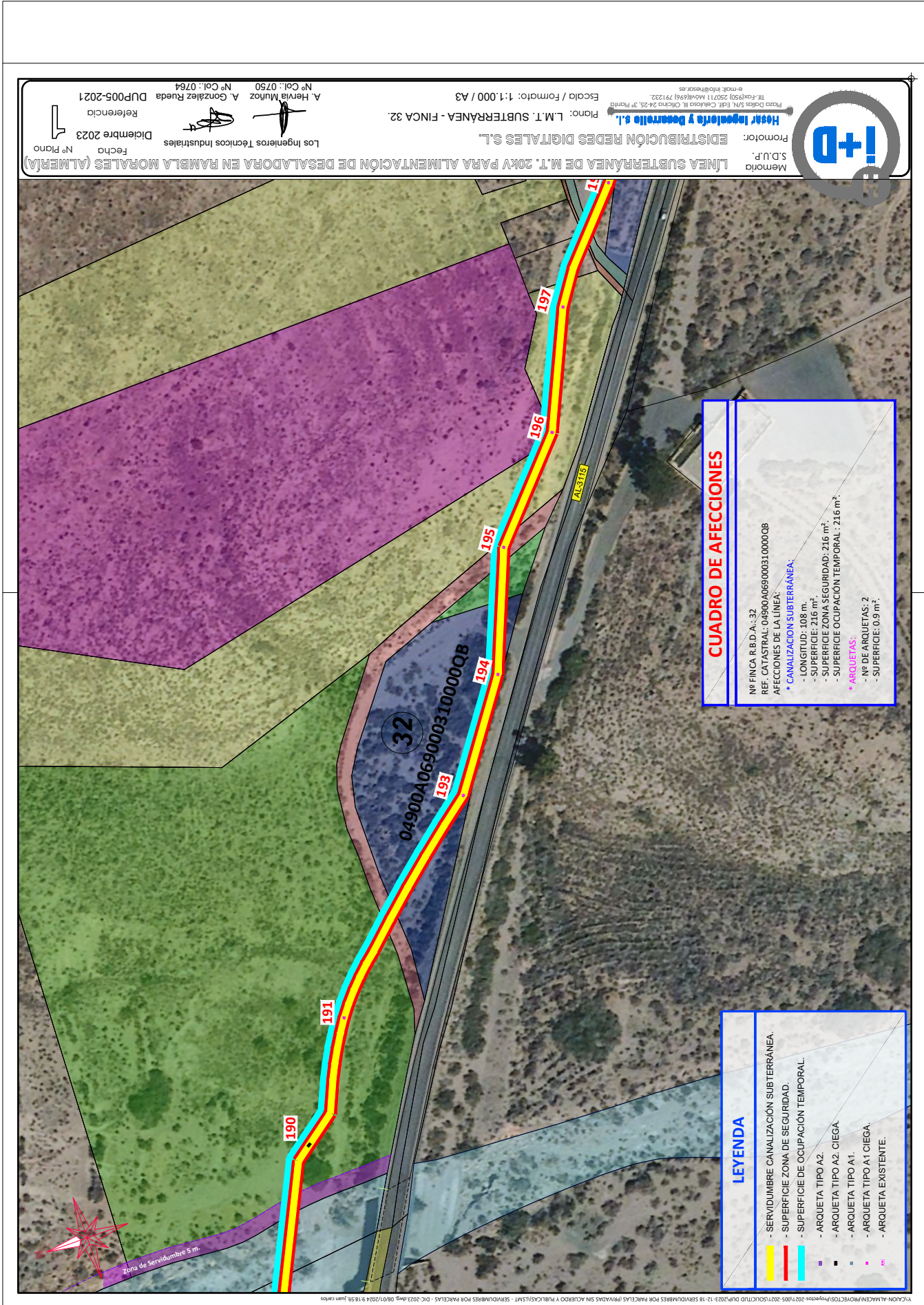


CUADRO DE AFECCIONES

Nº FINCA R.B.D.A.: 31
REF. CATASTRAL: 049900A0699000000000QX
AFECCIONES DE LA LÍNEA:
* CANALIZACIÓN SUBTERRÁNEA:
- LONGITUD: 16 m.
- SUPERFICIE: 32 m ² .
- SUPERFICIE ZONA SEGURIDAD: 32 m ² .
- SUPERFICIE OCUPACIÓN TEMPORAL: 32 m ² .
* ARQUETAS:
- Nº DE ARQUETAS: 1
- SUPERFICIE: 0,45 m ² .

LEYENDA

- SERVIDUMBRE CANALIZACIÓN SUBTERRÁNEA.
- SUPERFICIE ZONA DE SEGURIDAD
- SUPERFICIE DE OCUPACIÓN TEMPORAL.
- ARQUETA TIPO A2.
- ARQUETA TIPO A2: CIEGA.
- ARQUETA TIPO A1
- ARQUETA TIPO A1: CIEGA.
- ARQUETA EXISTENTE.



CUADRO DE AFECCIONES

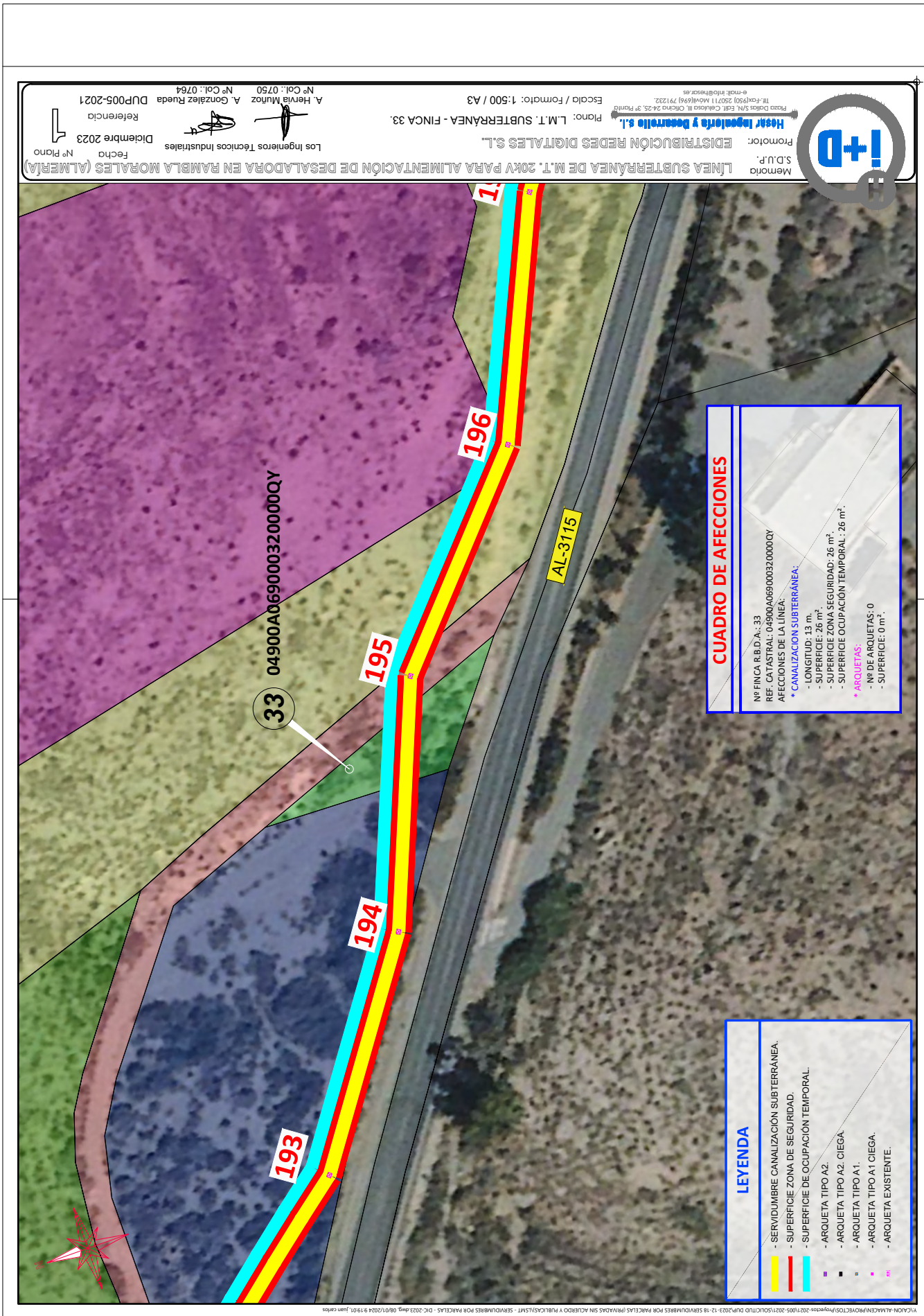
Nº FINCA R.E.D.A.: 32
 REF. CATASTRAL: 04900A069000310000QB
 AFECCIONES DE LA LÍNEA:
 * CANALIZACIÓN SUBTERRÁNEA:
 - LONGITUD: 108 m.
 - SUPERFICIE: 216 m².
 - SUPERFICIE ZONA SEGURIDAD: 216 m².
 - SUPERFICIE OCUPACIÓN TEMPORAL: 216 m².
 * ARQUETAS:
 - Nº DE ARQUETAS: 2
 - SUPERFICIE: 0,9 m².

LEYENDA

- SERVIDUMBRE CANALIZACIÓN SUBTERRÁNEA.
- SUPERFICIE ZONA DE SEGURIDAD
- SUPERFICIE DE OCUPACIÓN TEMPORAL.
- ARQUETA TIPO A2.
- ARQUETA TIPO A2: CIEGA.
- ARQUETA TIPO A1
- ARQUETA TIPO A1: CIEGA.
- ARQUETA EXISTENTE.

Memoria LÍNEA SUBTERRÁNEA DE M.T. 20KV PARA ALIMENTACIÓN DE DESALADORA EN RAMBLA MORALES (ALMERÍA)
 S.D.U.P.
 Promotor: **Hesari Ingeniería y Desarrollo S.L.**
 Edistribución Redes Digitales S.L.
 Plano: L.M.T. SUBTERRÁNEA - FINCA 32.
 Escala / Formato: 1:1.000 / A3
 e-mail: info@hesari.es
 Tlf: +34 950 290711 MÓVIL (+34) 791232
 P.O. Box 574, Edif. Callesas III, Oficina 24.25, 3ª Planta
 04101 Almería, España

Los Ingenieros Técnicos Industriales
 A. Hervía Muñoz Nº Col.: 0750
 A. González Rueda Nº Col.: 0764
 Fecha Diciembre 2023
 Nº Plano DUP005-2021
 Referencia



Memoria LÍNEA SUBTERRÁNEA DE M.T. 20kV PARA ALIMENTACIÓN DE DESALADORA EN RAMBLA MORALES (ALMERÍA)
 S.D.U.P.
 Promotor: EDISTRIBUCIÓN REDES DIGITALES S.L.
 Plan: L.M.T. SUBTERRÁNEA - FINCA 33.
 Escala / Formato: 1:500 / A3
 Pocos Datos S/N, Edif. Cádiz 11, Oficina 2.5, 3º Plant. e-mail: info@redes.es

Los Ingenieros Técnicos Industriales
 Fecha Nº Plano
 Diciembre 2023
 Referencia DUP005-2021
 A. Herva Muñoz Nº Col.: 0750
 A. González Rueda Nº Col.: 0764

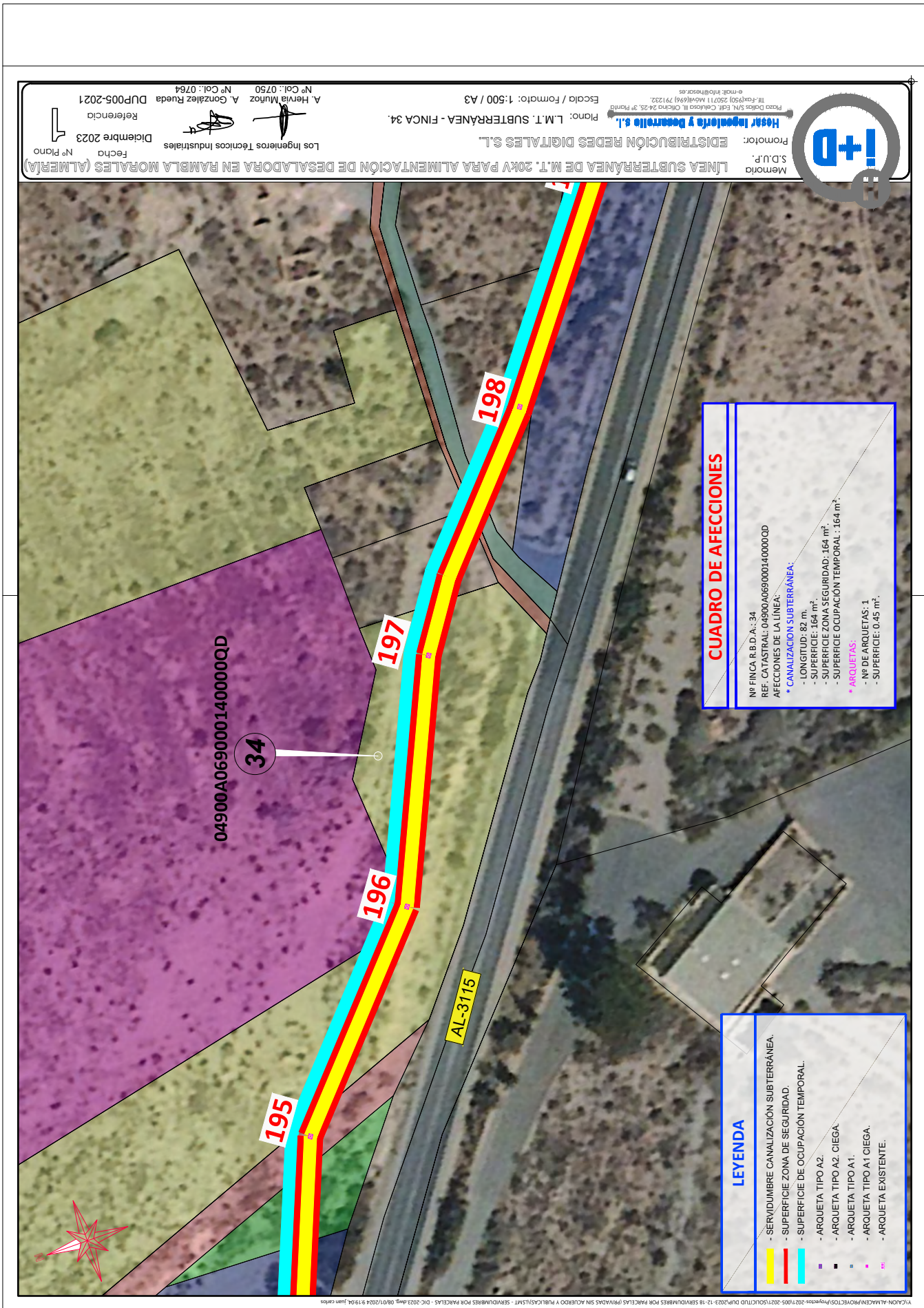


CUADRO DE AFECCIONES

Nº FINCA R.E.D.A.: 33	Nº FINCA R.E.D.A.: 33
REF. CATASTRAL: 04900A0690003200000QY	REF. CATASTRAL: 04900A0690003200000QY
AFECCIONES DE LA LÍNEA:	AFECCIONES DE LA LÍNEA:
- CANALIZACIÓN SUBTERRÁNEA:	- CANALIZACIÓN SUBTERRÁNEA:
- LONGITUD: 13 m.	- LONGITUD: 13 m.
- SUPERFICIE: 26 m².	- SUPERFICIE: 26 m².
- SUPERFICIE ZONA SEGURIDAD: 26 m².	- SUPERFICIE ZONA SEGURIDAD: 26 m².
- SUPERFICIE OCUPACIÓN TEMPORAL: 26 m².	- SUPERFICIE OCUPACIÓN TEMPORAL: 26 m².
* ARQUETAS:	* ARQUETAS:
- Nº DE ARQUETAS: 0	- Nº DE ARQUETAS: 0
- SUPERFICIE: 0 m².	- SUPERFICIE: 0 m².

LEYENDA

- SERVIDUMBRE CANALIZACIÓN SUBTERRÁNEA.	- SERVIDUMBRE CANALIZACIÓN SUBTERRÁNEA.
- SUPERFICIE ZONA DE SEGURIDAD	- SUPERFICIE ZONA DE SEGURIDAD
- SUPERFICIE DE OCUPACIÓN TEMPORAL.	- SUPERFICIE DE OCUPACIÓN TEMPORAL.
- ARQUETA TIPO A2.	- ARQUETA TIPO A2.
- ARQUETA TIPO A2. CIEGA.	- ARQUETA TIPO A2. CIEGA.
- ARQUETA TIPO A1.	- ARQUETA TIPO A1.
- ARQUETA TIPO A1. CIEGA.	- ARQUETA TIPO A1. CIEGA.
- ARQUETA EXISTENTE.	- ARQUETA EXISTENTE.



Memoria
 S.D.U.P.
 Promotor: **EDISTRIBUCIÓN REDES DIGITALES S.L.**
 Plan: **L.M.T. SUBTERRÁNEA - FINCA 34.**
 Escala / Formato: 1:500 / A3
 Pocos Datos S/N, Edif. Calles 11, Oficina 2.5, 3º Plant.
 e-mail: info@redes.es
 Tlf: 950 290711 / 950 290712

Los Ingenieros Técnicos Industriales
 A. Hervás Muñoz Nº Col.: 0750
 A. González Rueda Nº Col.: 0764
 Referencia: **DUP005-2021**
 Fecha: **Diciembre 2023**
 Nº Plano: **1**

LÍNEA SUBTERRÁNEA DE M.T. 20kV PARA ALIMENTACIÓN DE DESALADORA EN RAMBLA MORALES (ALMERÍA)

CUADRO DE AFECCIONES

Nº FINCA R.E.D.A.: 34
 REF. CATASTRAL: 049900A069000140000QD
 AFECCIONES DE LA LÍNEA:

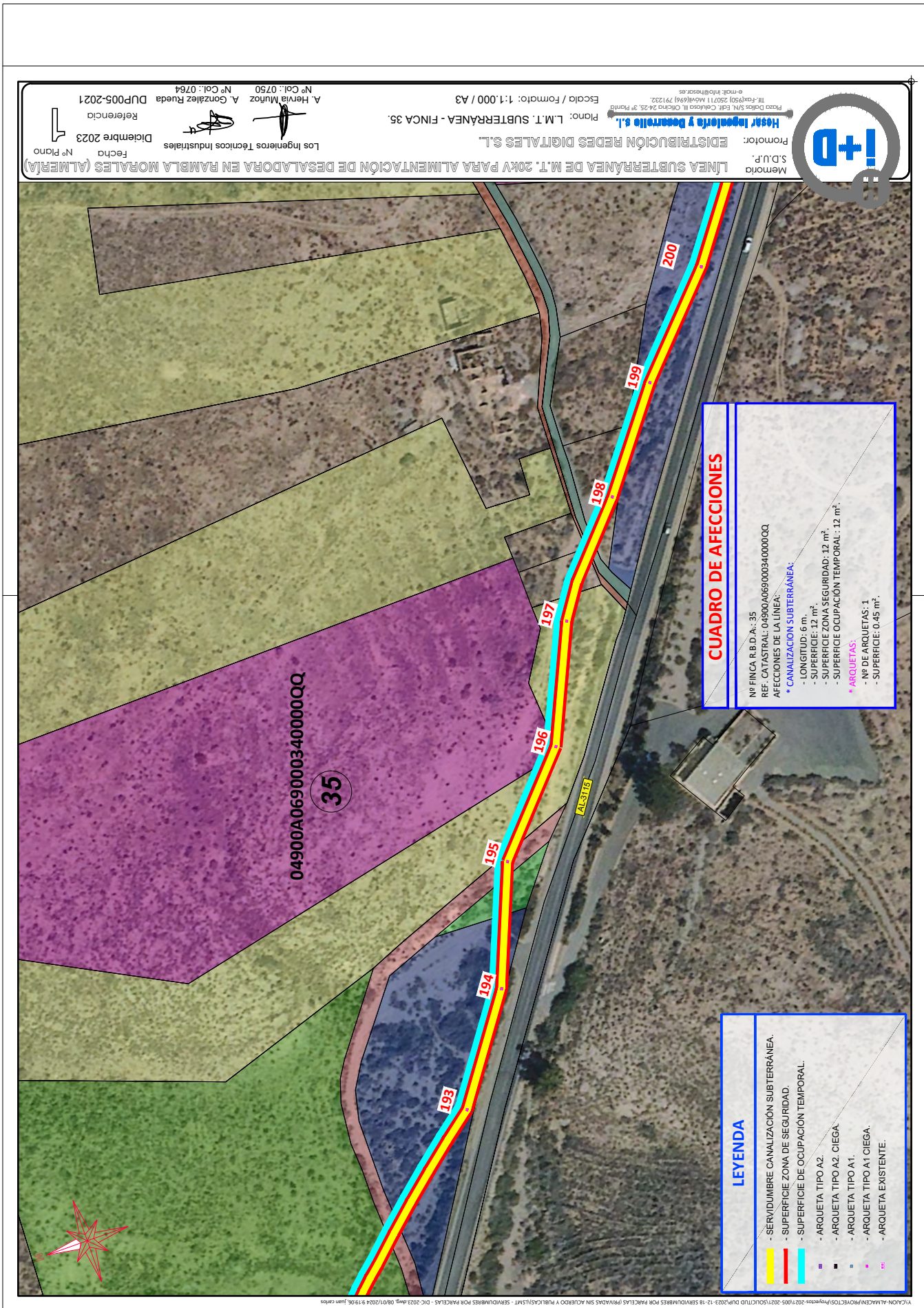
- * CANALIZACIÓN SUBTERRÁNEA:
- LONGITUD: 82 m.
- SUPERFICIE ZONA SEGURIDAD: 164 m².
- SUPERFICIE OCUPACIÓN TEMPORAL: 164 m².

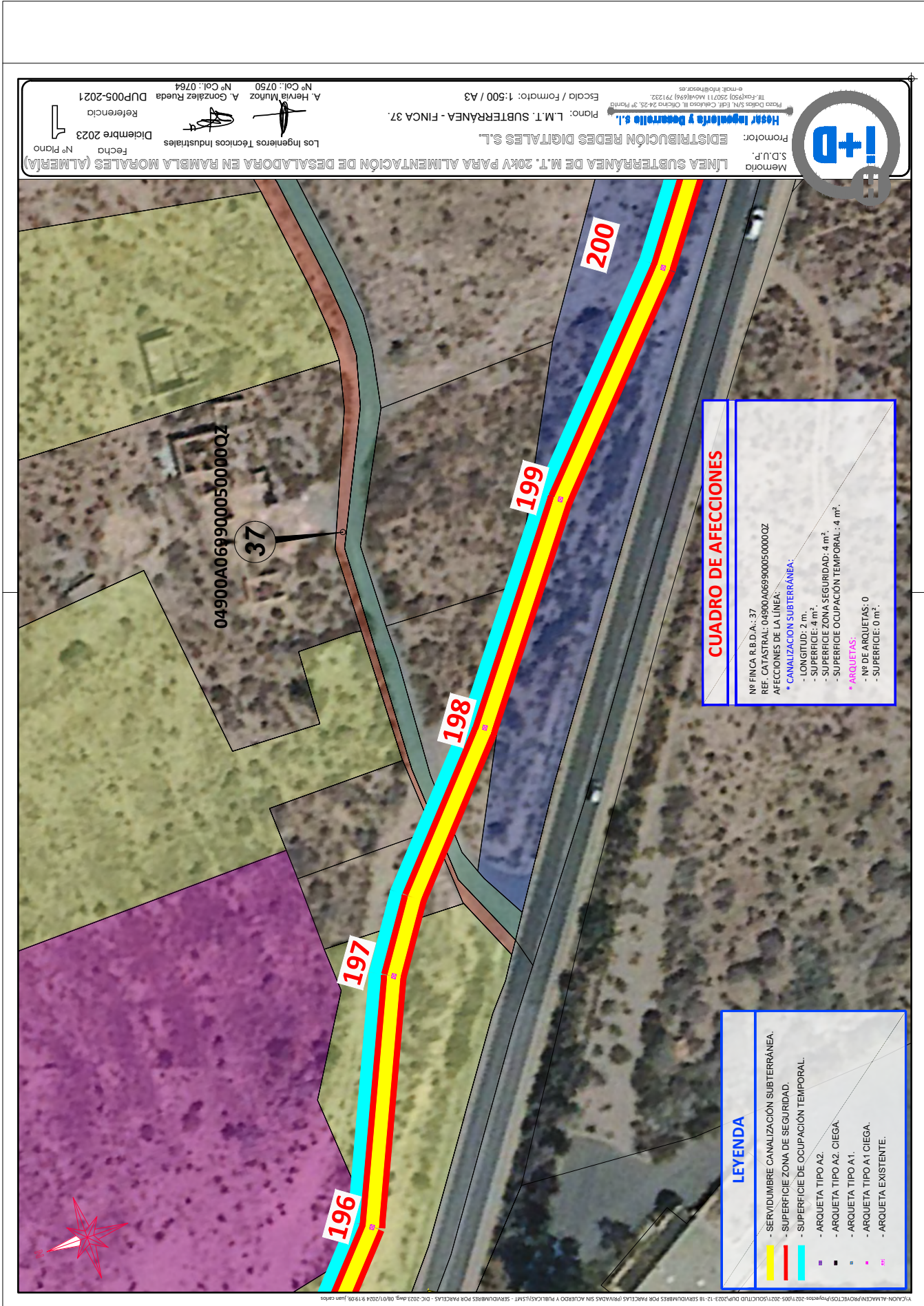
* ARQUETAS:

- Nº DE ARQUETAS: 1
- SUPERFICIE: 0,45 m².

LEYENDA

- SERVIDUMBRE CANALIZACIÓN SUBTERRÁNEA.
- SUPERFICIE ZONA DE SEGURIDAD
- SUPERFICIE DE OCUPACIÓN TEMPORAL.
- ARQUETA TIPO A2.
- ARQUETA TIPO A2. CIEGA.
- ARQUETA TIPO A1
- ARQUETA TIPO A1. CIEGA.
- ARQUETA EXISTENTE.





Memoria LÍNEA SUBTERRÁNEA DE M.T. 20kV PARA ALIMENTACIÓN DE DESALADORA EN RAMBLA MORALES (ALMERÍA)
 S.D.U.P.
 Promotor: EDISTRIBUCIÓN REDES DIGITALES S.L.
 Escala / Formato: 1:500 / A3
 Plano: L.M.T. SUBTERRÁNEA - FINCA 37.
 Pocos Días S/N, Edif. Calixto III, Oficina 2A.25, 3ª Planta
 Tel: +34(950) 292711 / Móvil: +34(694) 791232
 e-mail: info@redes.es

Los Ingenieros Técnicos Industriales
 Fecha Nº Plano
 Diciembre 2023
 Referencia DUP005-2021
 A. Hervía Muñoz Nº Col.: 0750
 A. González Rueda Nº Col.: 0764



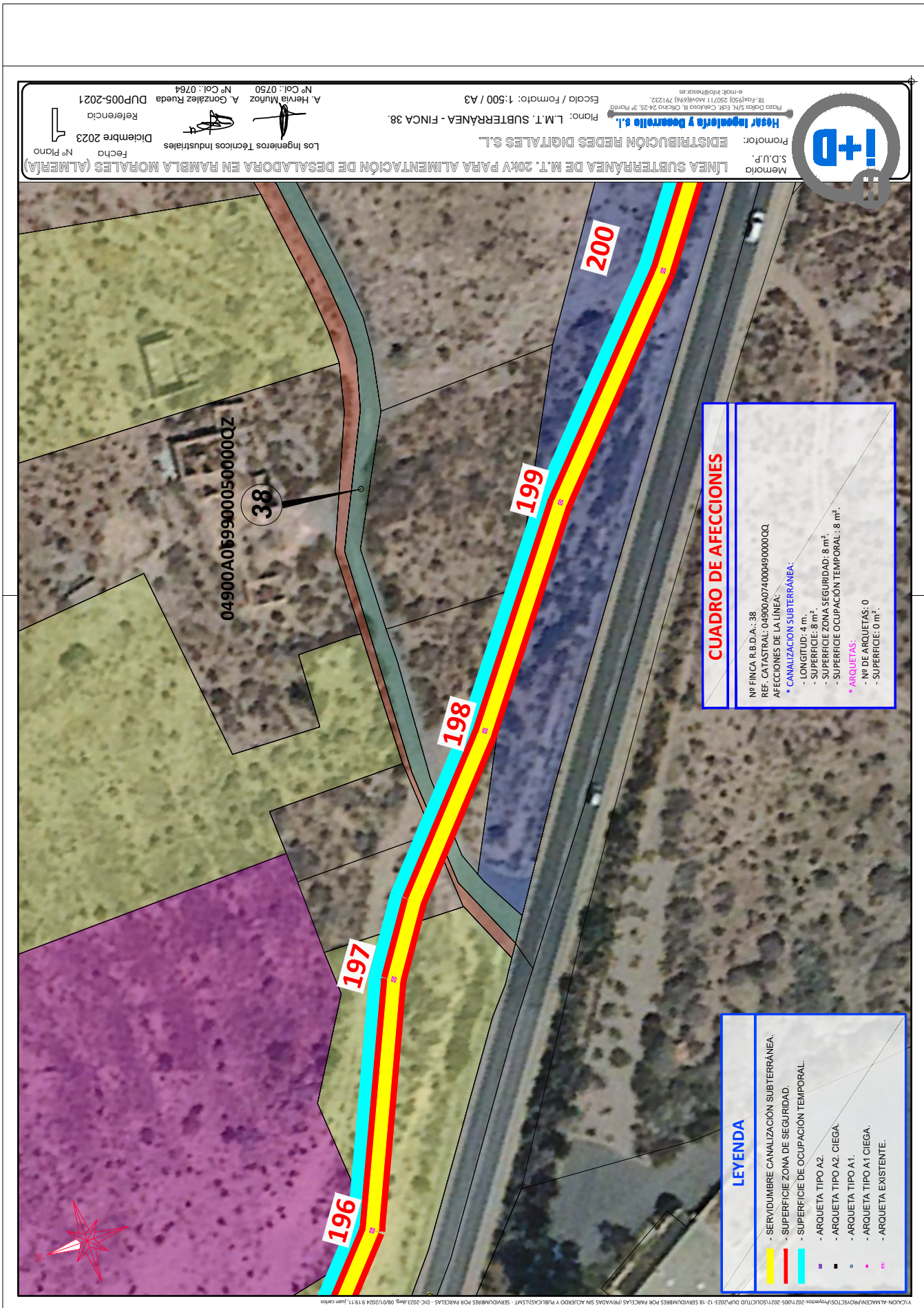
CUADRO DE AFECCIONES

Nº FINCA R.B.D.A.: 37
 REF. CATASTRAL: 04900A069900050000QZ
 AFECCIONES DE LA LÍNEA:

- * CANALIZACIÓN SUBTERRÁNEA:
 - LONGITUD: 2 m.
 - SUPERFICIE ZONA SEGURIDAD: 4 m².
 - SUPERFICIE OCUPACIÓN TEMPORAL: 4 m².
- * ARQUETAS:
 - Nº DE ARQUETAS: 0
 - SUPERFICIE: 0 m².

LEYENDA

- SERVIDUMBRE CANALIZACIÓN SUBTERRÁNEA.
- SUPERFICIE ZONA DE SEGURIDAD
- SUPERFICIE DE OCUPACIÓN TEMPORAL.
- ARQUETA TIPO A2.
- ARQUETA TIPO A2: CIEGA.
- ARQUETA TIPO A1
- ARQUETA TIPO A1: CIEGA.
- ARQUETA EXISTENTE.



Memoria LÍNEA SUBTERRÁNEA DE M.T. 20kV PARA ALIMENTACIÓN DE DESALADORA EN RAMBLA MORALES (ALMERÍA)
 S.D.U.P.
 Promotor: EDISTRIBUCIÓN REDES DIGITALES S.L.
 Escala / Formato: 1:500 / A3
 Plano: L.M.T. SUBTERRÁNEA - FINCA 38.
 Pocos Días S/N, Edif. Calixto III, Oficina 2A.25, 3ª Planta
 Tel: +34(950) 290711 / Móvil: +34(950) 791232
 e-mail: info@redes.es

Los Ingenieros Técnicos Industriales
 Fecha Nº Plano
 Diciembre 2023
 Referencia DUP005-2021
 A. Herva Muñoz Nº Col.: 0750
 A. González Rueda Nº Col.: 0764

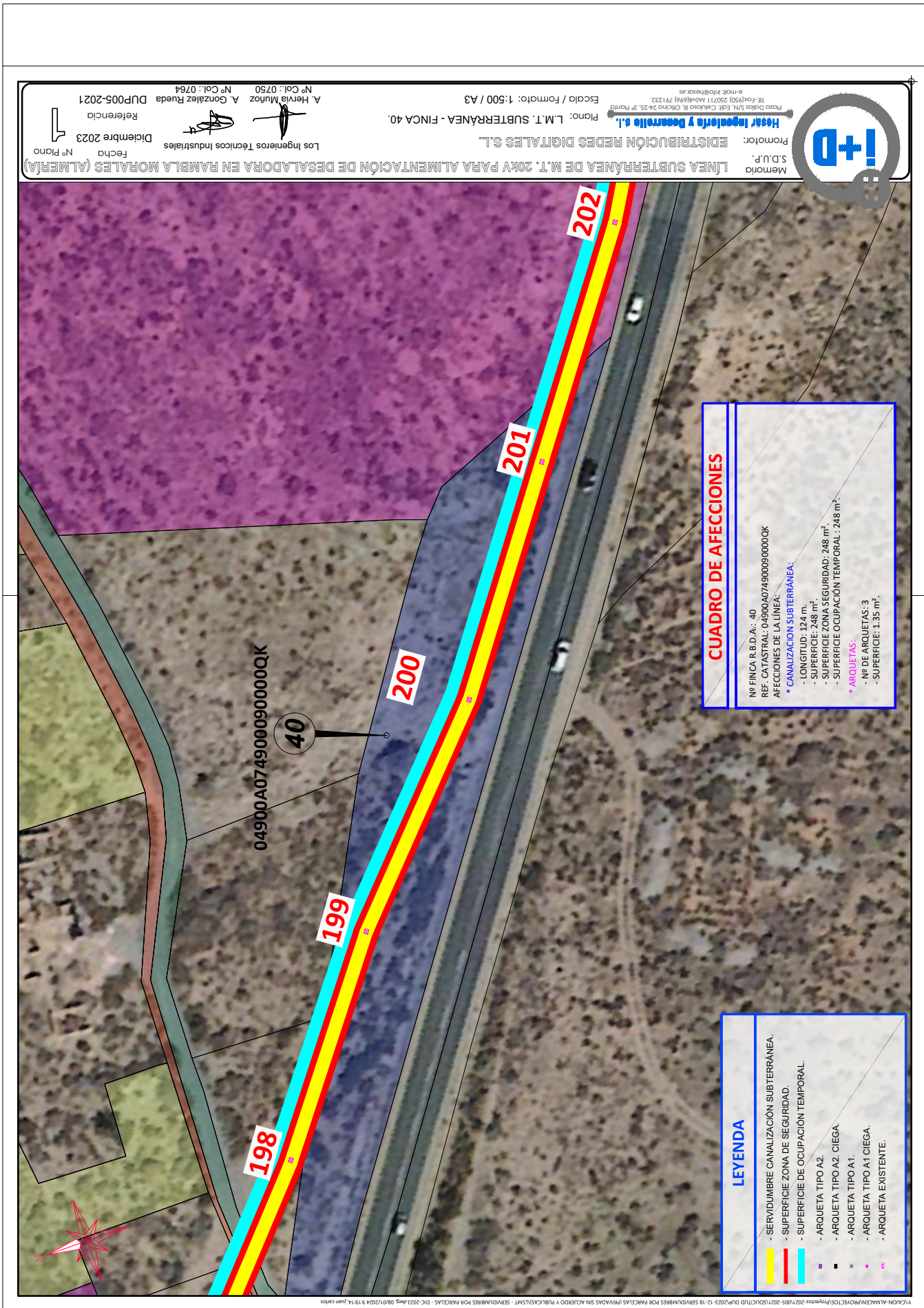
CUADRO DE AFECCIONES

Nº FINCA R.B.D.A.: 38
 REF. CATASTRAL: 04900A074000490000CQ
 AFECCIONES DE LA LÍNEA:

- * CANALIZACIÓN SUBTERRÁNEA:
 - LONGITUD: 4 m.
 - SUPERFICIE: 8 m².
 - SUPERFICIE ZONA SEGURIDAD: 8 m².
 - SUPERFICIE OCUPACIÓN TEMPORAL: 8 m².
- * ARQUETAS:
 - Nº DE ARQUETAS: 0
 - SUPERFICIE: 0 m².

LEYENDA

- SERVIDUMBRE CANALIZACIÓN SUBTERRÁNEA.
- SUPERFICIE ZONA DE SEGURIDAD
- SUPERFICIE DE OCUPACIÓN TEMPORAL.
- ARQUETA TIPO A2.
- ARQUETA TIPO A2: CIEGA.
- ARQUETA TIPO A1
- ARQUETA TIPO A1: CIEGA.
- ARQUETA EXISTENTE.



Memoria LÍNEA SUBTERRÁNEA DE M.T. 20KV PARA ALIMENTACIÓN DE DESALADORA EN RAMBLA MORALES (ALMERÍA)
 S.D.U.P.
 Promotor: EDISTRIBUCIÓN REDES DIGITALES S.L.
 Escala / Formato: 1:500 / A3
 Plano: L.M.T. SUBTERRÁNEA - FINCA 40.
 Pocos Datos S/N, Edif. Calixto III, Oficina 24.25, 3º Plant.
 Tlf: Fax: 950 290711 Mov: 699 791232
 e-mail: info@redes.es
 Los Ingenieros Técnicos Industriales
 A. Hervia Muñoz Nº Col.: 0750
 A. González Rueda Nº Col.: 0764
 Fecha Diciembre 2023
 Nº Plano
 Referencia DUP005-2021

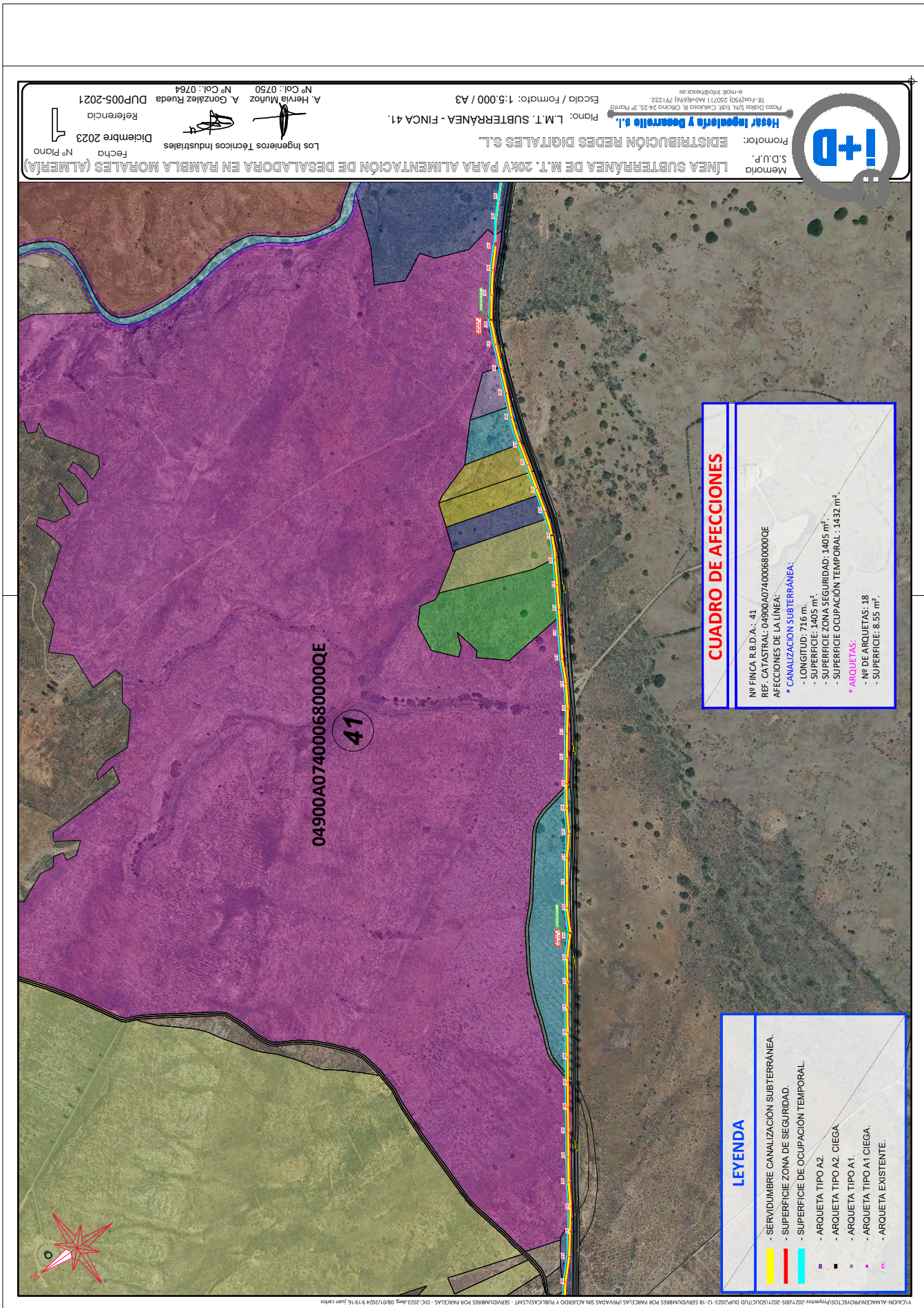


CUADRO DE AFECCIONES

Nº FINCA R.E.D.A.: 40	Nº DE ARQUETAS: 3
REF. CATASTRAL: 04900A0749000900000K	- SUPERFICIE: 1,35 m².
AFECCIONES DE LA LÍNEA:	
- CANALIZACIÓN SUBTERRÁNEA:	
- LONGITUD: 124 m.	
- SUPERFICIE ZONA SEGURIDAD: 248 m².	
- SUPERFICIE OCUPACIÓN TEMPORAL: 248 m².	
* ARQUETAS:	

LEYENDA

- SERVIDUMBRE CANALIZACIÓN SUBTERRÁNEA.	- ARQUETA TIPO A2.
- SUPERFICIE ZONA DE SEGURIDAD	- ARQUETA TIPO A2: CIEGA.
- SUPERFICIE DE OCUPACIÓN TEMPORAL.	- ARQUETA TIPO A1.
- ARQUETA TIPO A1.	- ARQUETA TIPO A1: CIEGA.
- ARQUETA TIPO A1: CIEGA.	- ARQUETA EXISTENTE.



Memoria S.D.U.P. Promotor: **Hespar Ingeniería y Desarrollo S.L.** EDISTRIBUCIÓN REDES DIGITALES S.L.
 Plano: L.M.T. SUBTERRÁNEA - FINCA 41. Escala / Formato: 1:5.000 / A3
 Los Ingenieros Técnicos Industriales A. Hervia Muñoz Nº Col.: 0750 A. González Rueda Nº Col.: 0764
 Fecha Diciembre 2023 Referencia: DUP005-2021 Nº Plano

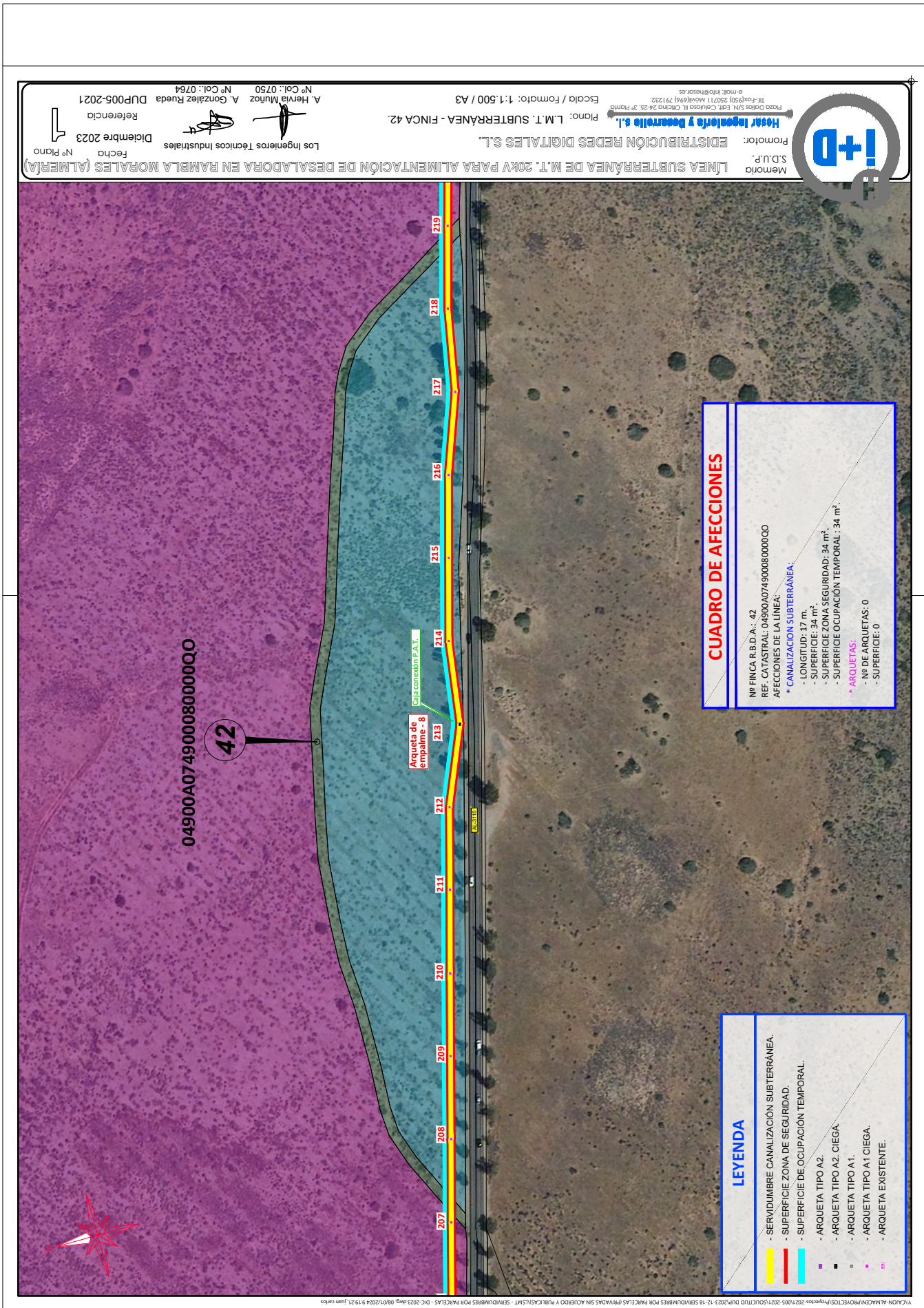
CUADRO DE AFECCIONES

Nº FINCA R.B.D.A.: 41
 REF. CATASTRAL: 04900A074000680000QE
 AFECCIONES DE LA LÍNEA:

- * CANALIZACIÓN SUBTERRÁNEA:
 - LONGITUD: 716 m.
 - SUPERFICIE: 1.405 m².
 - SUPERFICIE ZONA SEGURIDAD: 1.405 m².
 - SUPERFICIE OCUPACIÓN TEMPORAL: 1.432 m².
- * ARQUETAS:
 - Nº DE ARQUETAS: 18
 - SUPERFICIE: 8,55 m².

LEYENDA

- SERVIDUMBRE CANALIZACIÓN SUBTERRÁNEA.
- SUPERFICIE ZONA DE SEGURIDAD
- SUPERFICIE DE OCUPACIÓN TEMPORAL.
- ARQUETA TIPO A2.
- ARQUETA TIPO A2. CIEGA.
- ARQUETA TIPO A1
- ARQUETA TIPO A1 CIEGA.
- ARQUETA EXISTENTE.



Memoria LÍNEA SUBTERRÁNEA DE M.T. 20KV PARA ALIMENTACIÓN DE DESALADORA EN RAMBLA MORALES (ALMERÍA)
 Promotor: S.D.U.P. EDISTRIBUCIÓN REDES DIGITALES S.L.
 Escala / Formato: 1:1.500 / A3
 Plano: L.M.T. SUBTERRÁNEA - FINCA 42.
 Los Ingenieros Técnicos Industriales
 Fecha Nº Plano
 Diciembre 2023
 Referencia DUP005-2021
 A. Herva Muñoz Nº Col.: 0750
 A. González Rueda Nº Col.: 0764



CUADRO DE AFECCIONES

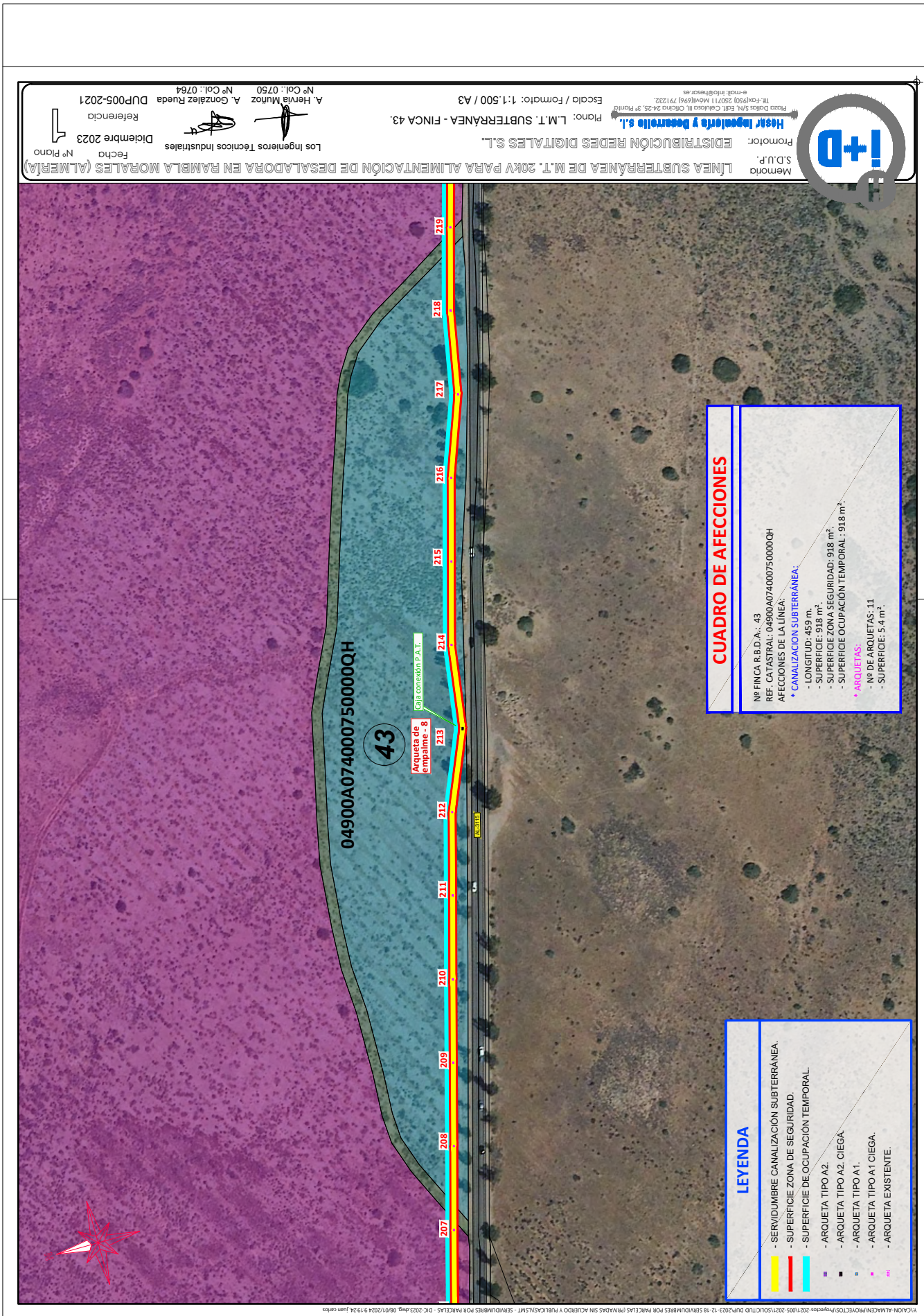
Nº FINCA R.E.D.A.: 42
 REF. CATASTRAL: 04900A0749000800000Q
 AFECCIONES DE LA LÍNEA:

- * CANALIZACIÓN SUBTERRÁNEA:
 - LONGITUD: 17 m.
 - SUPERFICIE ZONA SEGURIDAD: 34 m².
 - SUPERFICIE OCUPACIÓN TEMPORAL: 34 m².
- * ARQUETAS:
 - Nº DE ARQUETAS: 0
 - SUPERFICIE: 0

LEYENDA

- SERVIDUMBRE CANALIZACIÓN SUBTERRÁNEA.
- SUPERFICIE ZONA DE SEGURIDAD
- SUPERFICIE DE OCUPACIÓN TEMPORAL.
- ARQUETA TIPO A2.
- ARQUETA TIPO A2, CIEGA.
- ARQUETA TIPO A1.
- ARQUETA TIPO A1, CIEGA.
- ARQUETA EXISTENTE.





Memoria LÍNEA SUBTERRÁNEA DE M.T. 20KV PARA ALIMENTACIÓN DE DESALADORA EN RAMBLA MORALES (ALMERÍA)
 S.D.U.P.
 Promotor: EDISTRIBUCIÓN REDES DIGITALES S.L.
 Escala / Formato: 1:1.500 / A3
 Plano: L.M.T. SUBTERRÁNEA - FINCA 43.
 Los Ingenieros Técnicos Industriales
 Fecha Diciembre 2023
 Referencia DUP005-2021
 Nº Plano
 A. Hervía Muñoz Nº Col.: 0750
 A. González Rueda Nº Col.: 0764

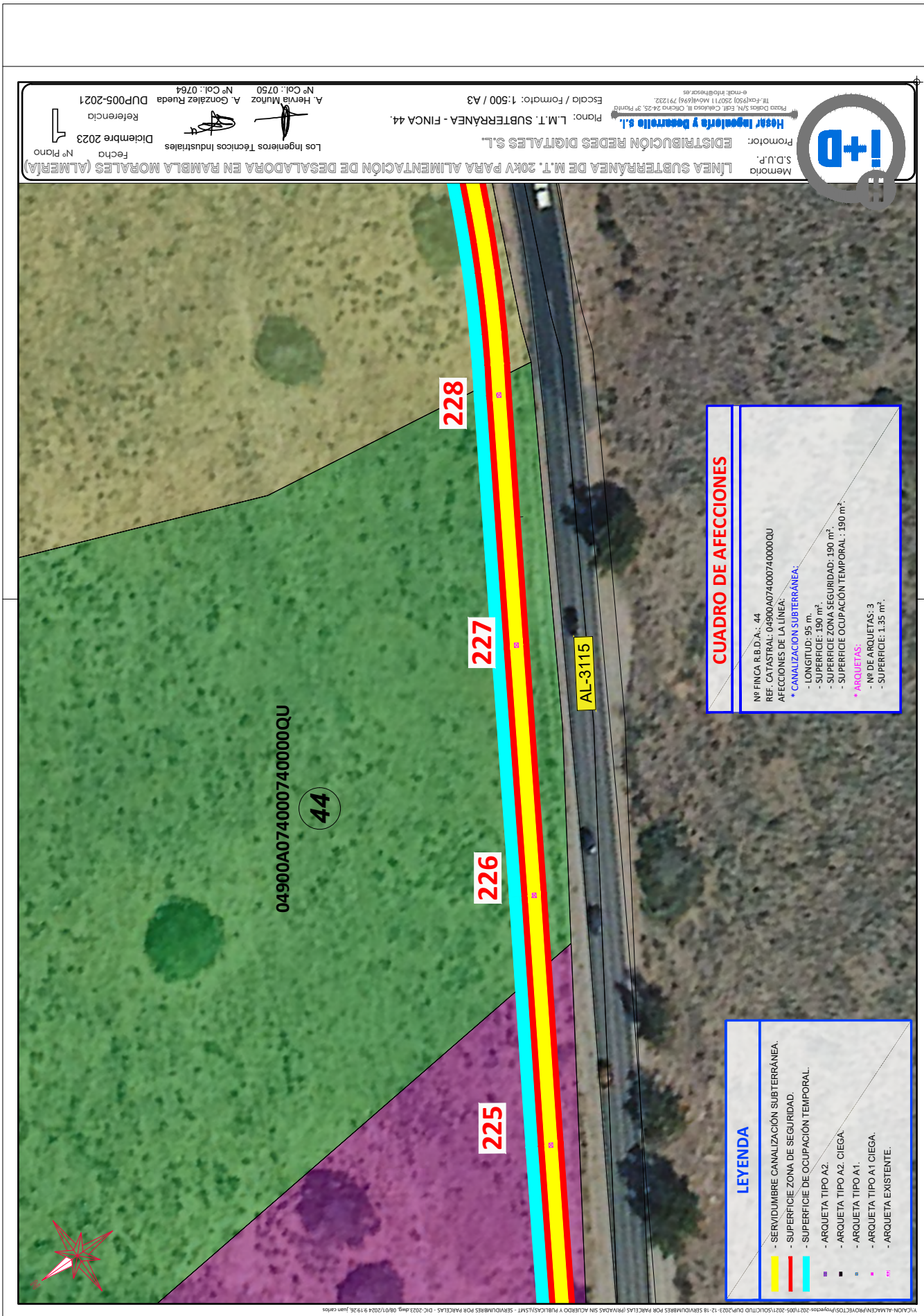


CUADRO DE AFECCIONES

Nº FINCA R.E.D.A.: 43
 REF. CATASTRAL: 04900A074000750000QH
 AFECCIONES DE LA LÍNEA:
 * CANALIZACIÓN SUBTERRÁNEA:
 - LONGITUD: 459 m.
 - SUPERFICIE: 918 m².
 - SUPERFICIE ZONA SEGURIDAD: 918 m².
 - SUPERFICIE OCUPACIÓN TEMPORAL: 918 m².
 * ARQUETAS:
 - Nº DE ARQUETAS: 11
 - SUPERFICIE: 5,4 m².

LEYENDA

- SERVIDUMBRE CANALIZACIÓN SUBTERRÁNEA.
- SUPERFICIE ZONA DE SEGURIDAD
- SUPERFICIE DE OCUPACIÓN TEMPORAL.
- ARQUETA TIPO A2.
- ARQUETA TIPO A2. CIEGA.
- ARQUETA TIPO A1.
- ARQUETA TIPO A1. CIEGA.
- ARQUETA EXISTENTE.



Memoria LÍNEA SUBTERRÁNEA DE M.T. 20KV PARA ALIMENTACIÓN DE DESALADORA EN RAMBLA MORALES (ALMERÍA)
 S.D.U.P.
 Promotor: EDISTRIBUCIÓN REDES DIGITALES S.L.
 Plan: L.M.T. SUBTERRÁNEA - FINCA 44.
 Escala / Formato: 1:500 / A3
 Pocos Datos S/N, Edif. Calles 11, Oficina 24, 2º Plant. e-mail: info@redes.es

Los Ingenieros Técnicos Industriales
 Fecha Nº Plano
 Diciembre 2023
 Referencia DUP005-2021
 A. Hervia Muñoz Nº Col.: 0750
 A. González Rueda Nº Col.: 0764



CUADRO DE AFECCIONES

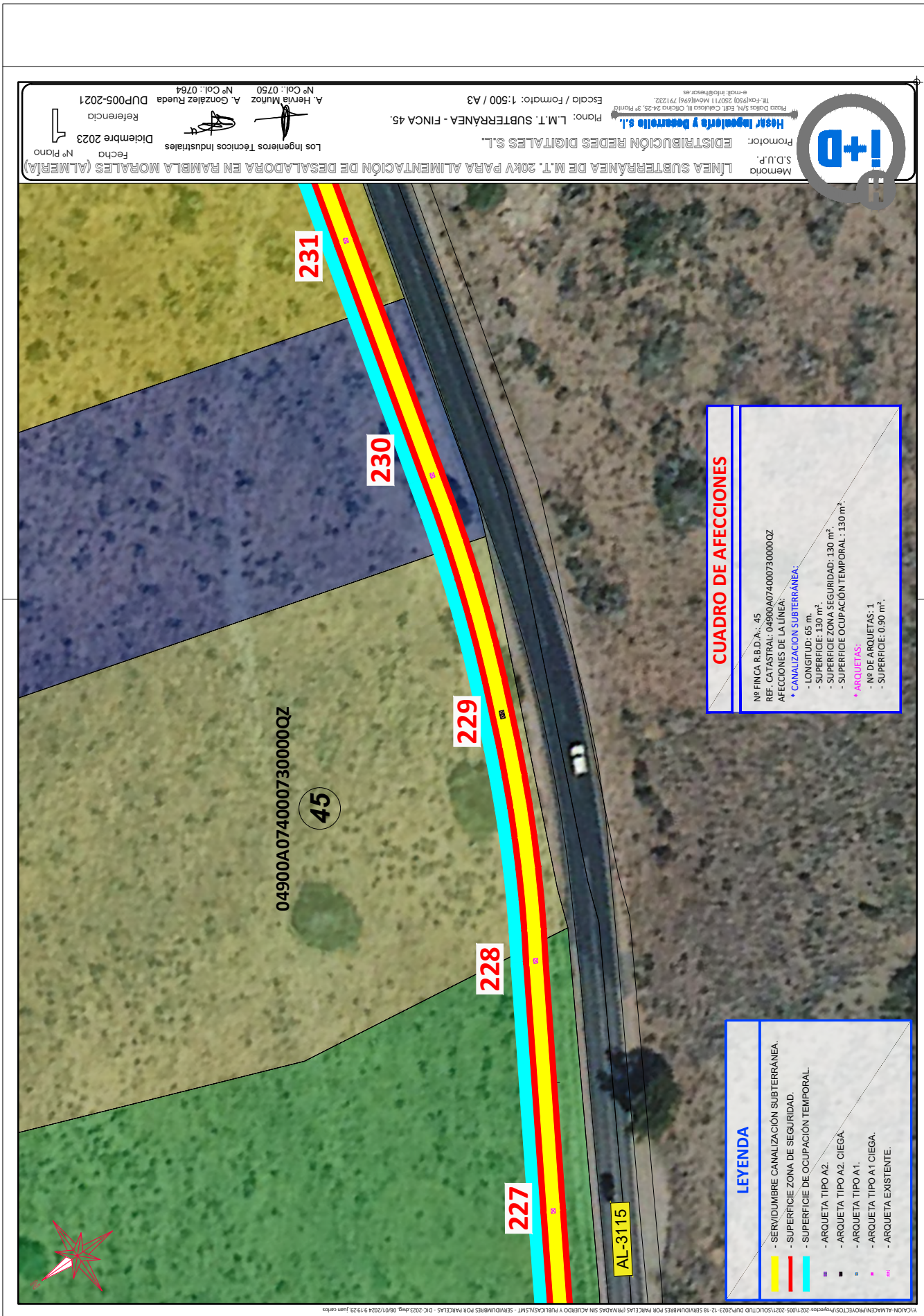
Nº FINCA R.E.D.A.: 44
 REF. CATASTRAL: 04900A074000740000QU
 AFECCIONES DE LA LÍNEA:

- * CANALIZACIÓN SUBTERRÁNEA:
 - LONGITUD: 95 m.
 - SUPERFICIE ZONA SEGURIDAD: 190 m².
 - SUPERFICIE OCUPACIÓN TEMPORAL: 190 m².
- * ARQUETAS:
 - Nº DE ARQUETAS: 3
 - SUPERFICIE: 1,35 m².

LEYENDA

- SERVIDUMBRE CANALIZACIÓN SUBTERRÁNEA.
- SUPERFICIE ZONA DE SEGURIDAD
- SUPERFICIE DE OCUPACIÓN TEMPORAL.
- ARQUETA TIPO A2.
- ARQUETA TIPO A2. CIEGA.
- ARQUETA TIPO A1
- ARQUETA TIPO A1 CIEGA.
- ARQUETA EXISTENTE.





CUADRO DE AFECCIONES

Nº FINCA R.B.D.A.: 45
REF. CATASTRAL: 04900A074000730000QZ
AFECCIONES DE LA LÍNEA:
- CANALIZACIÓN SUBTERRÁNEA:
- LONGITUD: 65 m.
- SUPERFICIE: 130 m ² .
- SUPERFICIE ZONA SEGURIDAD: 130 m ² .
- SUPERFICIE OCUPACIÓN TEMPORAL: 130 m ² .
* ARQUETAS:
- Nº DE ARQUETAS: 1
- SUPERFICIE: 0,90 m ² .

LEYENDA

	- SERVIDUMBRE CANALIZACIÓN SUBTERRÁNEA.
	- SUPERFICIE ZONA DE SEGURIDAD
	- SUPERFICIE DE OCUPACIÓN TEMPORAL.
	- ARQUETA TIPO A2.
	- ARQUETA TIPO A2. CIEGA.
	- ARQUETA TIPO A1.
	- ARQUETA TIPO A1. CIEGA.
	- ARQUETA EXISTENTE.

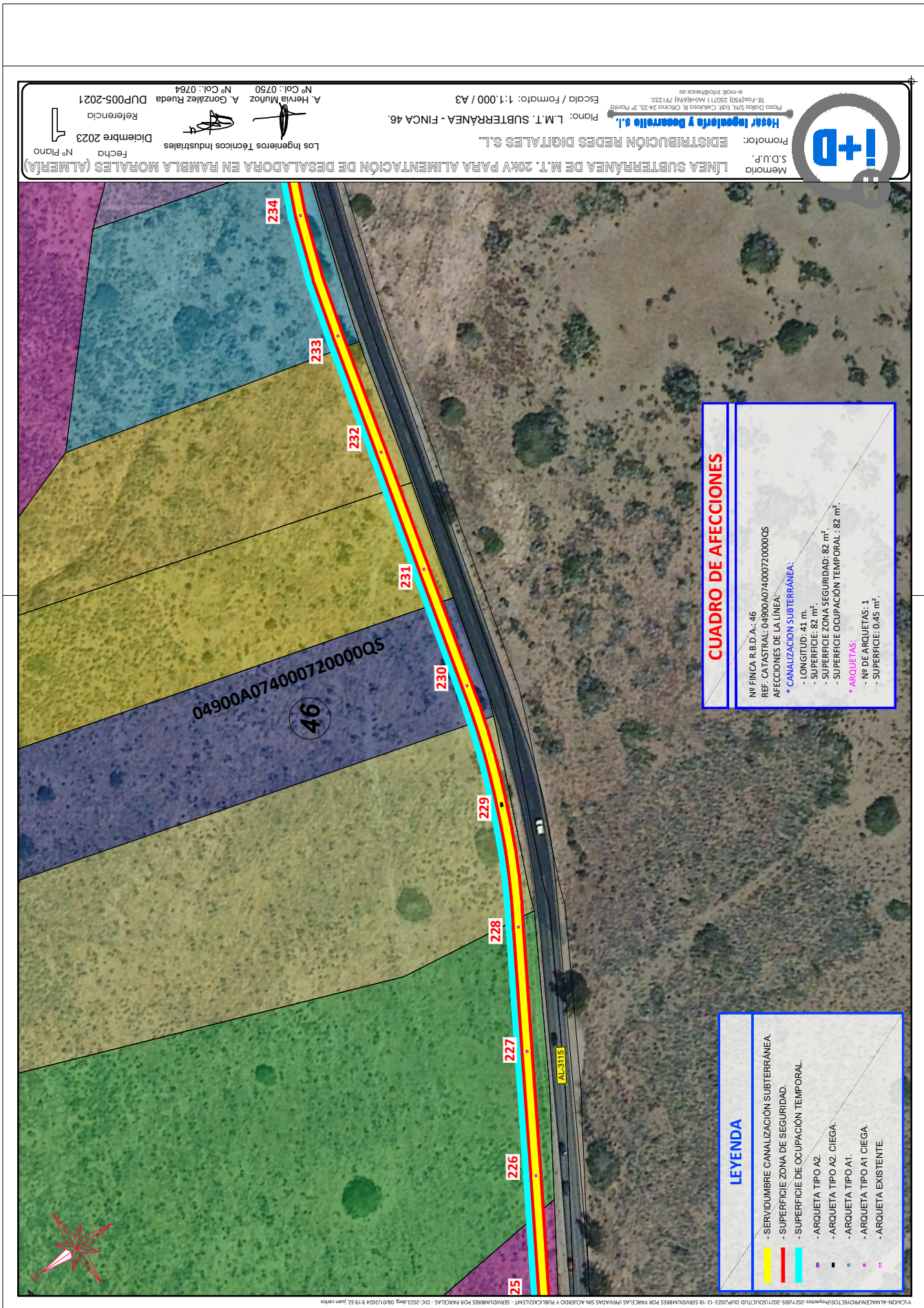
Memoria LÍNEA SUBTERRÁNEA DE M.T. 20KV PARA ALIMENTACIÓN DE DESALADORA EN RAMBLA MORALES (ALMERÍA)
 S.D.U.P.
 Promotor: EDISTRIBUCIÓN REDES DIGITALES S.L.
 Ingenieros Técnicos Industriales
 Fecha: Diciembre 2023
 Nº Plano: 1

Plano: L.M.T. SUBTERRÁNEA - FINCA 45.
 Escala / Formato: 1:500 / A3

A. Hervía Muñoz Nº Col.: 0750
 A. González Rueda Nº Col.: 0764
 DUP005-2021

Plaza Diales S/N, Edif. Cálculos III, Oficina 24.25, 3º Planta
 Tel: Fax: (950) 290711 Móvil: (699) 791232
 e-mail: info@redes.es



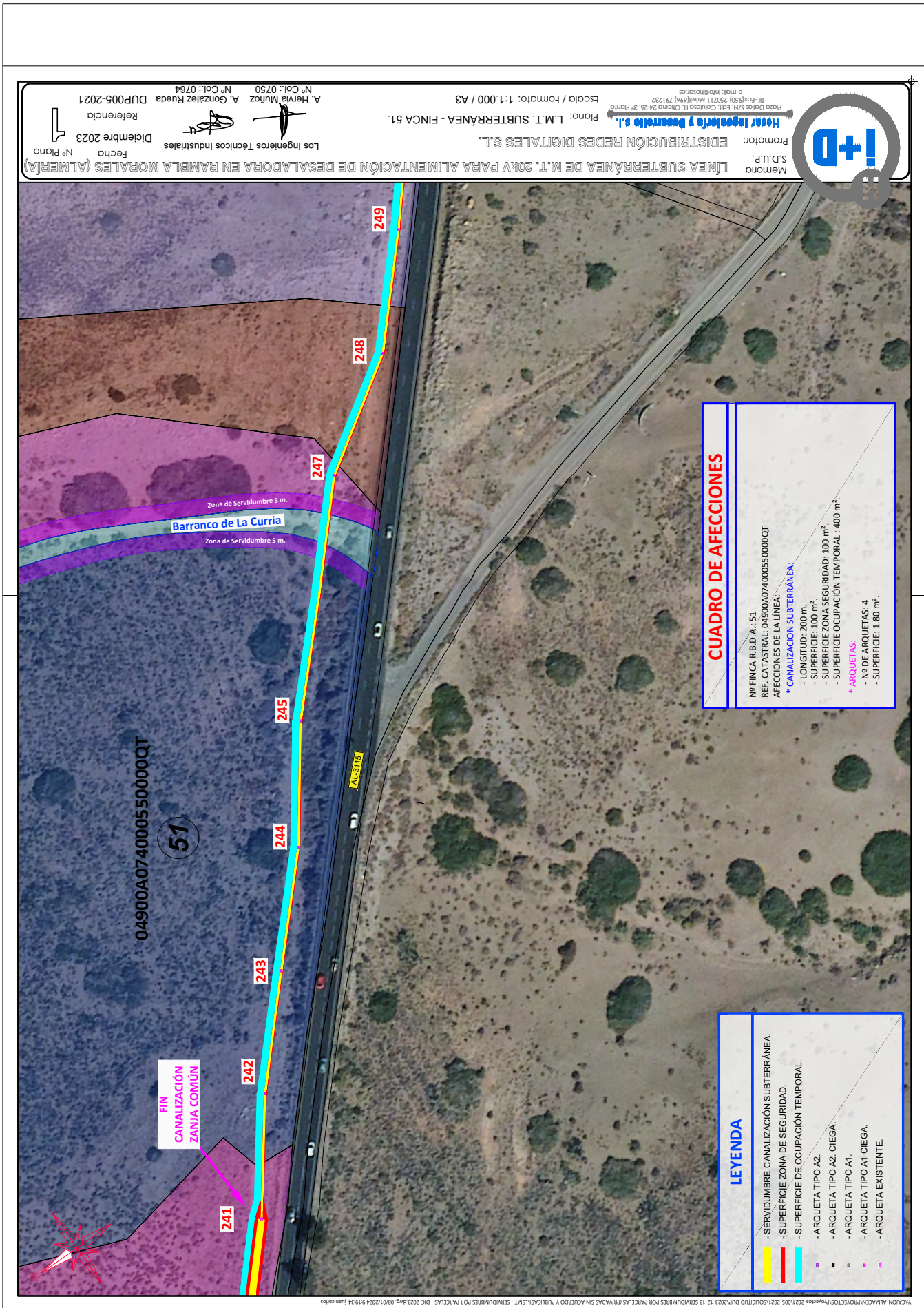


CUADRO DE AFECCIONES

Nº FINCA R.E.D.A.: 46	REF. CATASTRAL: 04900A074000720000QS
AFECCIONES DE LA LÍNEA:	
* CANALIZACIÓN SUBTERRÁNEA:	
- LONGITUD: 41 m.	- SUPERFICIE ZONA SEGURIDAD: 82 m².
- SUPERFICIE ZONA SEGURIDAD: 82 m².	- SUPERFICIE OCUPACIÓN TEMPORAL: 82 m².
* ARQUETAS:	
- Nº DE ARQUETAS: 1	- SUPERFICIE: 0,45 m².

LEYENDA

[Yellow Line]	- SERVIDUMBRE CANALIZACIÓN SUBTERRÁNEA
[Red Line]	- SUPERFICIE ZONA DE SEGURIDAD.
[Cyan Line]	- SUPERFICIE DE OCUPACIÓN TEMPORAL.
[Purple Box]	- ARQUETA TIPO A2
[Black Box]	- ARQUETA TIPO A2 CIEGA
[Blue Box]	- ARQUETA TIPO A1
[Pink Box]	- ARQUETA TIPO A1 CIEGA
[Grey Box]	- ARQUETA EXISTENTE.



Memoria LÍNEA SUBTERRÁNEA DE M.T. 20KV PARA ALIMENTACIÓN DE DESALADORA EN RAMBLA MORALES (ALMERÍA)
 S.D.U.P.
 Promotor: EDISTRIBUCIÓN REDES DIGITALES S.L.
 HERRERA INGENIEROS Y DESARROLLO S.L.
 Plano: L.M.T. SUBTERRÁNEA - FINCA 51.
 Escala / Formato: 1:1.000 / A3
 A. Hervia Muñoz Nº Col.: 0750
 A. González Rueda Nº Col.: 0764
 DUP005-2021
 Referencia
 Diciembre 2023
 Fecha Nº Plano
 Los Ingenieros Técnicos Industriales

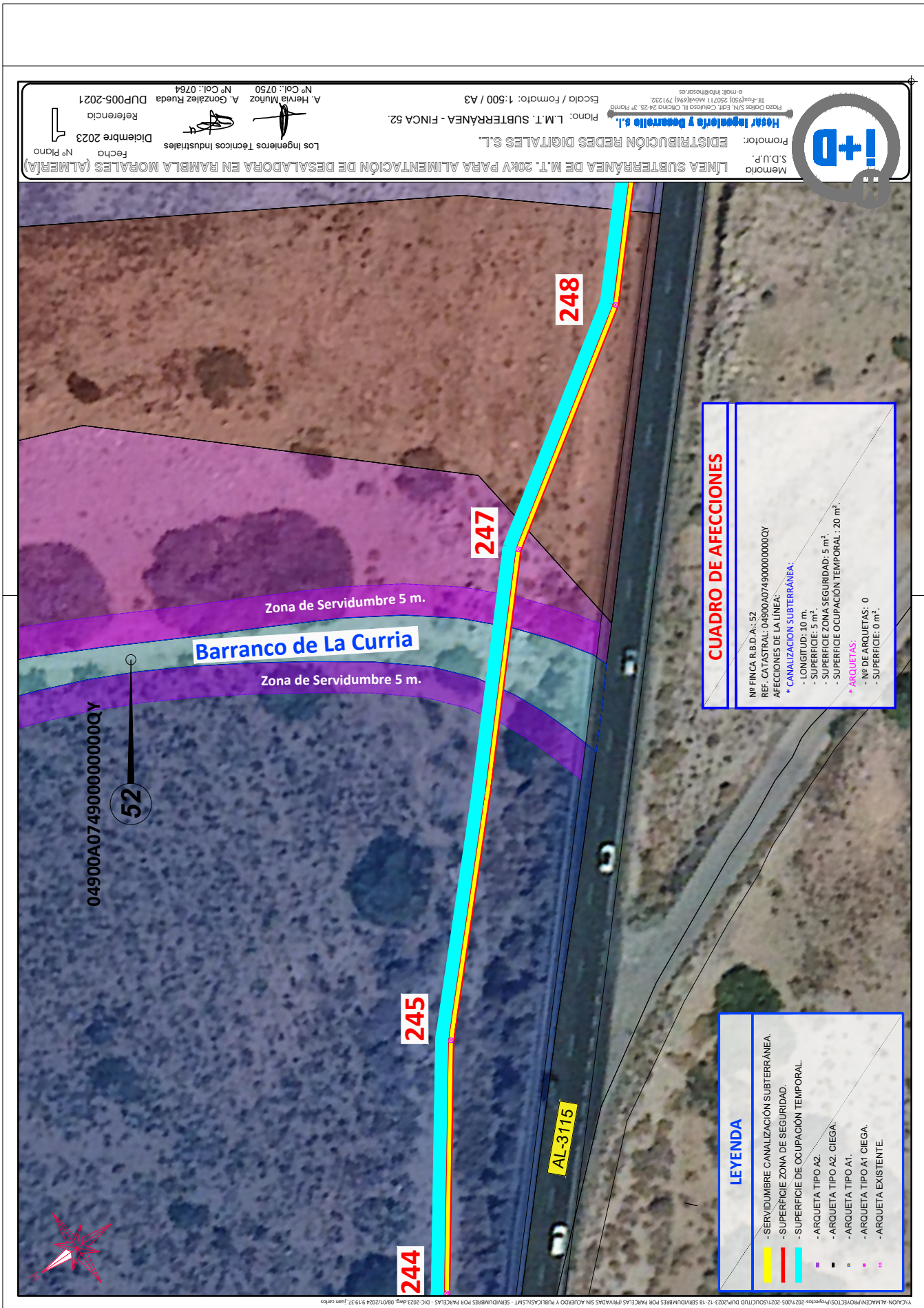


CUADRO DE AFECCIONES

Nº FINCA R.E.D.A.: 51
 REF. CATASTRAL: 04900A074000550000QT
 AFECCIONES DE LA LÍNEA:
 * CANALIZACIÓN SUBTERRÁNEA:
 - LONGITUD: 200 m.
 - SUPERFICIE: 100 m².
 - SUPERFICIE ZONA SEGURIDAD: 100 m².
 - SUPERFICIE OCUPACIÓN TEMPORAL: 400 m².
 * ARQUETAS:
 - Nº DE ARQUETAS: 4
 - SUPERFICIE: 1,80 m².

LEYENDA

- SERVIDUMBRE CANALIZACIÓN SUBTERRÁNEA
- SUPERFICIE ZONA DE SEGURIDAD.
- SUPERFICIE DE OCUPACIÓN TEMPORAL.
- ARQUETA TIPO A2
- ARQUETA TIPO A2 CIEGA
- ARQUETA TIPO A1
- ARQUETA TIPO A1 CIEGA
- ARQUETA EXISTENTE.



Memoria LÍNEA SUBTERRÁNEA DE M.T. 20kV PARA ALIMENTACIÓN DE DESALADORA EN RAMBLA MORALES (ALMERÍA)
Promotor: S.D.U.P.
EDISTRIBUCIÓN REDES DIGITALES S.L.
Plano: L.M.T. SUBTERRÁNEA - FINCA 52.
Escala / Formato: 1:500 / A3
Los Ingenieros Técnicos Industriales
A. Hervia Muñoz Nº Col.: 0750
A. González Rueda Nº Col.: 0764
Referencia: DUP005-2021
Fecha: Diciembre 2023
Nº Plano:

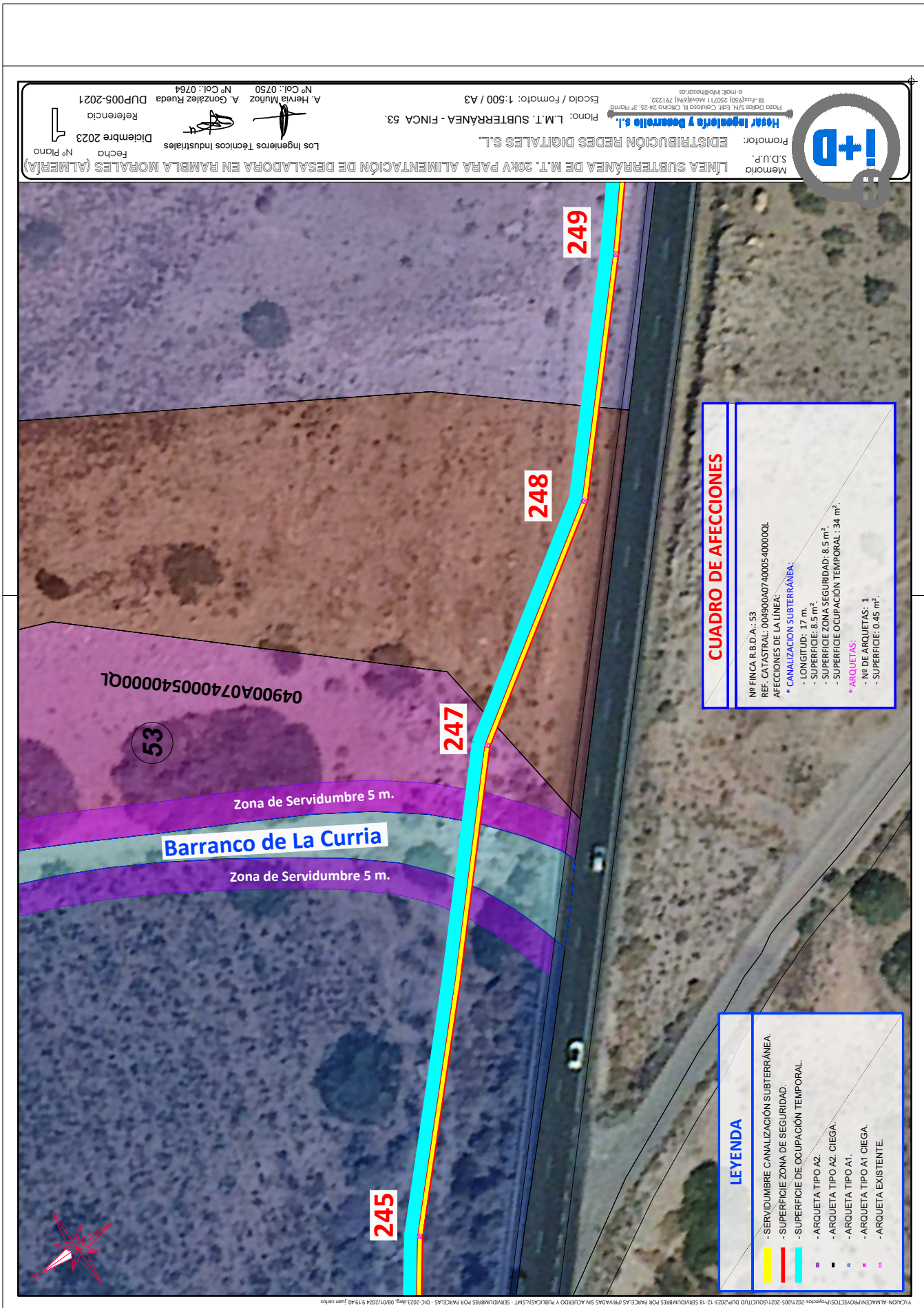
CUADRO DE AFECCIONES

Nº FINCA R.B.D.A.: 52
 REF. CATASTRAL: 04900A074900000000QY
 AFECCIONES DE LA LÍNEA:

- * CANALIZACIÓN SUBTERRÁNEA:
 - LONGITUD: 10 m.
 - SUPERFICIE: 5 m².
 - SUPERFICIE ZONA SEGURIDAD: 5 m².
 - SUPERFICIE OCUPACIÓN TEMPORAL: 20 m².
- * ARQUETAS:
 - Nº DE ARQUETAS: 0
 - SUPERFICIE: 0 m².

LEYENDA

- SERVIDUMBRE CANALIZACIÓN SUBTERRÁNEA
- SUPERFICIE ZONA DE SEGURIDAD.
- SUPERFICIE DE OCUPACIÓN TEMPORAL.
- ARQUETA TIPO A2.
- ARQUETA TIPO A2 CIEGA.
- ARQUETA TIPO A1.
- ARQUETA TIPO A1 CIEGA.
- ARQUETA EXISTENTE.



Memoria LÍNEA SUBTERRÁNEA DE M.T. 20kV PARA ALIMENTACIÓN DE DESALADORA EN RAMBLA MORALES (ALMERÍA)
 S.D.U.P.
 Promotor: EDISTRIBUCIÓN REDES DIGITALES S.L.
 Escala / Formato: 1:500 / A3
 Plano: L.M.T. SUBTERRÁNEA - FINCA 53.
 Pocos Datos S/N, Edif. Calles 11, Oficina 24.25, 3º Planta
 Tel: +34 950 292711 MORALES (951 791232)
 e-mail: info@redes.es

Los Ingenieros Técnicos Industriales
 A. Hervia Muñoz Nº Col.: 0750
 A. González Rueda Nº Col.: 0764
 Referencia: DUP005-2021
 Fecha: Diciembre 2023
 Nº Plano: 1

CUADRO DE AFECCIONES

Nº FINCA R.E.D.A.: 53
 REF. CATASTRAL: 006900A074000540000Q1
 AFECCIONES DE LA LÍNEA:
 * CANALIZACIÓN SUBTERRÁNEA:
 - LONGITUD: 17 m.
 - SUPERFICIE ZONA SEGURIDAD: 8.5 m².
 - SUPERFICIE OCUPACIÓN TEMPORAL: 34 m².
 * ARQUETAS:
 - Nº DE ARQUETAS: 1
 - SUPERFICIE: 0.45 m².

LEYENDA

- SERVIDUMBRE CANALIZACIÓN SUBTERRÁNEA
- SUPERFICIE ZONA DE SEGURIDAD.
- SUPERFICIE DE OCUPACIÓN TEMPORAL.
- ARQUETA TIPO A2
- ARQUETA TIPO A2 CIEGA.
- ARQUETA TIPO A1.
- ARQUETA TIPO A1 CIEGA.
- ARQUETA EXISTENTE.



CUADRO DE AFECCIONES

Nº FINCA R.E.D.A.: 54
 REF. CATASTRAL: 04900A074001310001WO
 AFECCIONES DE LA LINEA:
 * CANALIZACIÓN SUBTERRÁNEA:
 - LONGITUD: 87 m.
 - SUPERFICIE ZONA SEGURIDAD: 43.50 m².
 - SUPERFICIE OCUPACIÓN TEMPORAL: 174 m².
 * ARQUETAS:
 - Nº DE ARQUETAS: 1
 - SUPERFICIE: 0,45 m².

LEYENDA

- SERVIDUMBRE CANALIZACIÓN SUBTERRÁNEA
- SUPERFICIE ZONA DE SEGURIDAD.
- SUPERFICIE DE OCUPACIÓN TEMPORAL.
- ARQUETA TIPO A2
- ARQUETA TIPO A2 CIEGA.
- ARQUETA TIPO A1.
- ARQUETA TIPO A1 CIEGA.
- ARQUETA EXISTENTE.

Memoria LÍNEA SUBTERRÁNEA DE M.T. 20KV PARA ALIMENTACIÓN DE DESALADORA EN RAMBLA MORALES (ALMERÍA)
 S.D.U.P.
 Promotor: **Hespar Ingeniería y Desarrollo S.L.**
 Edistribución REDES DIGITALES S.L.
 Plano: L.M.T. SUBTERRÁNEA - FINCA 54.
 Escala / Formato: 1:500 / A3
 Los Ingenieros Técnicos Industriales
 Fecha Nº Plano
 Diciembre 2023
 Referencia DUP005-2021
 A. Herva Muñoz Nº Col.: 0750
 A. González Rueda Nº Col.: 0764



Memoria LÍNEA SUBTERRÁNEA DE M.T. 20KV PARA ALIMENTACIÓN DE DESALADORA EN RAMBLA MORALES (ALMERÍA) S.D.U.P.
 Promotor: EDISTRIBUCIÓN REDES DIGITALES S.L.
 Plano: L.M.T. SUBTERRÁNEA - FINCA 56
 Escala / Formato: 1:500 / A3
 A. Hervía Muñoz Nº Col.: 0750
 A. González Rueda Nº Col.: 0764
 Los Ingenieros Técnicos Industriales
 Fecha Diciembre 2023 Nº Plano
 Referencia DUP005-2021




CUADRO DE AFECCIONES

Nº FINCA R.B.D.A.: 56
 REF. CATASTRAL: 04900A074001130000QG
 AFECCIONES DE LA LÍNEA:
 * CANALIZACIÓN SUBTERRÁNEA:
 - LONGITUD: 12 m.
 - SUPERFICIE: 6 m².
 - SUPERFICIE ZONA SEGURIDAD: 6 m².
 - SUPERFICIE OCUPACIÓN TEMPORAL: 24 m².
 * ARQUETAS:
 - Nº DE ARQUETAS: 1
 - SUPERFICIE: 0.45 m².

LEYENDA

- SERVIDUMBRE CANALIZACIÓN SUBTERRÁNEA.
- SUPERFICIE ZONA DE SEGURIDAD.
- SUPERFICIE DE OCUPACIÓN TEMPORAL.
- ARQUETA TIPO A2.
- ARQUETA TIPO A2, CIEGA.
- ARQUETA TIPO A1.
- ARQUETA TIPO A1, CIEGA.
- ARQUETA EXISTENTE.





CUADRO DE AFECCIONES

Nº FINCA R.B.D.A.: 58
 REF. CATASTRAL: 04900A074900030000QP
 AFECCIONES DE LA LÍNEA:

* CANALIZACIÓN SUBTERRÁNEA:

- LONGITUD: 170 m.
- SUPERFICIE: 85 m²
- SUPERFICIE ZONA SEGURIDAD: 85 m²
- SUPERFICIE OCUPACIÓN TEMPORAL: 340 m².

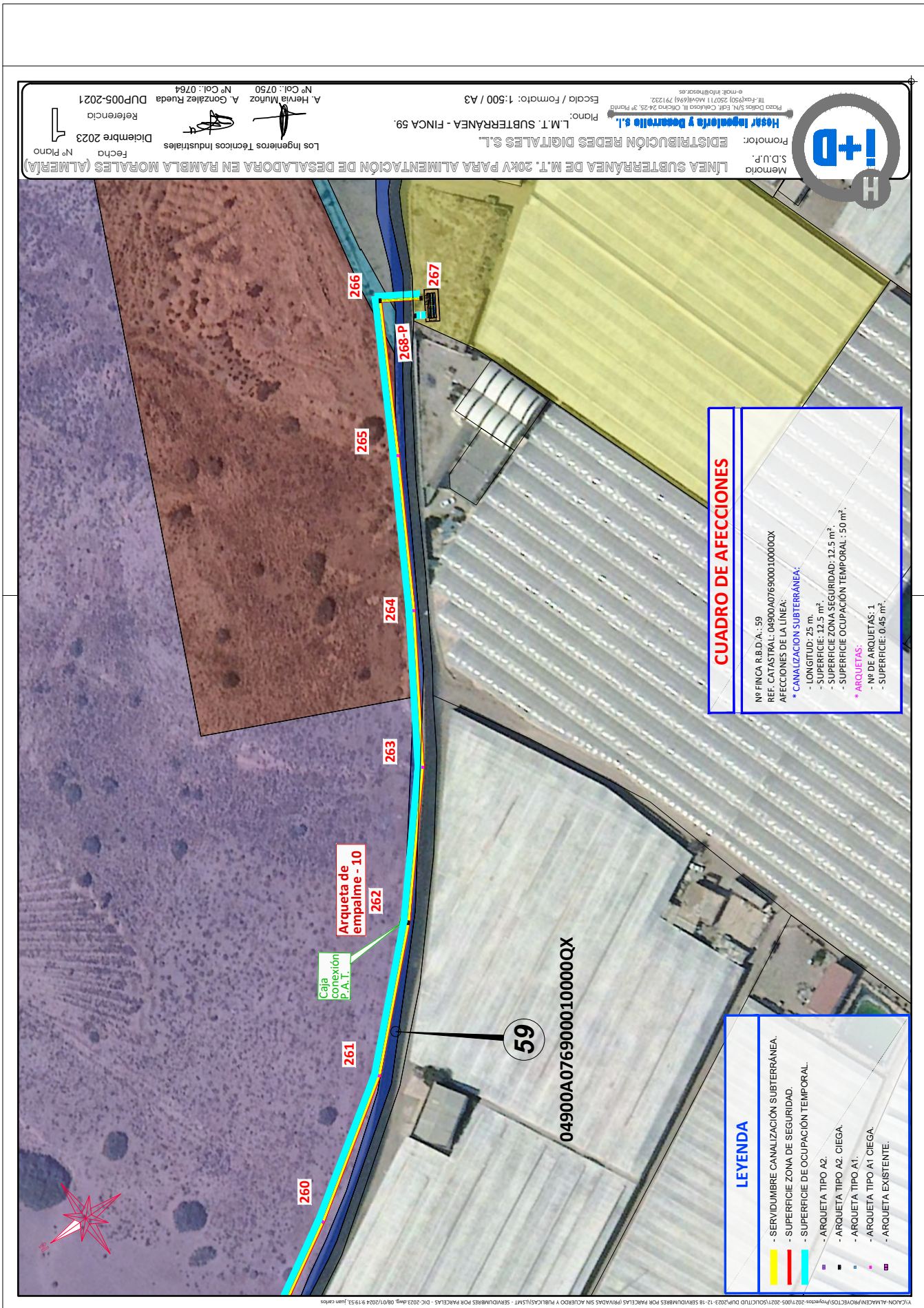
* ARQUETAS:

- Nº DE ARQUETAS: 3
- SUPERFICIE: 1.35 m².

LEYENDA

- SERVIDUMBRE CANALIZACIÓN SUBTERRÁNEA.
- SUPERFICIE ZONA DE SEGURIDAD.
- SUPERFICIE DE OCUPACIÓN TEMPORAL.
- ARQUETA TIPO A2.
- ARQUETA TIPO A2, CIEGA.
- ARQUETA TIPO A1.
- ARQUETA TIPO A1, CIEGA.
- ARQUETA EXISTENTE.

Memoria EDISTRIBUCIÓN REDES DIGITALES S.L.
 S.D.U.P.
 Memoria LÍNEA SUBTERRÁNEA DE M.T. 20KV PARA ALIMENTACIÓN DE DESALADORA EN RAMBLA MORALES (ALMERÍA)
 Promotor: L.M.T. SUBTERRÁNEA - FINCA 59
 Plano: Escala / Formato: 1:500 / A3
 Pocos Datos S/N, Edif. Calixto III, Oficina 24.25, 3º Planta
 Tlf: +34(950) 292711 MÓV:(694) 791232
 e-mail: info@hervia.es
 A. Hervia Muñoz Nº Col.: 0750
 A. González Rueda Nº Col.: 0764
 Los Ingenieros Técnicos Industriales
 Fecha Nº Plano
 Diciembre 2023
 Referencia DUP005-2021



Memoria LÍNEA SUBTERRÁNEA DE M.T. 20kV PARA ALIMENTACIÓN DE DESALADORA EN RAMBLA MORALES (ALMERÍA)
 S.D.U.P.
 Promotor: EDISTRIBUCIÓN REDES DIGITALES S.L.
 Plan: L.M.T. SUBTERRÁNEA - FINCA 59
 Escala / Formato: 1:500 / A3
 Fecha: Diciembre 2023
 Nº Plano: DUP005-2021
 Los Ingenieros Técnicos Industriales
 A. Hervía Muñoz Nº Col.: 0750
 A. González Rueda Nº Col.: 0764

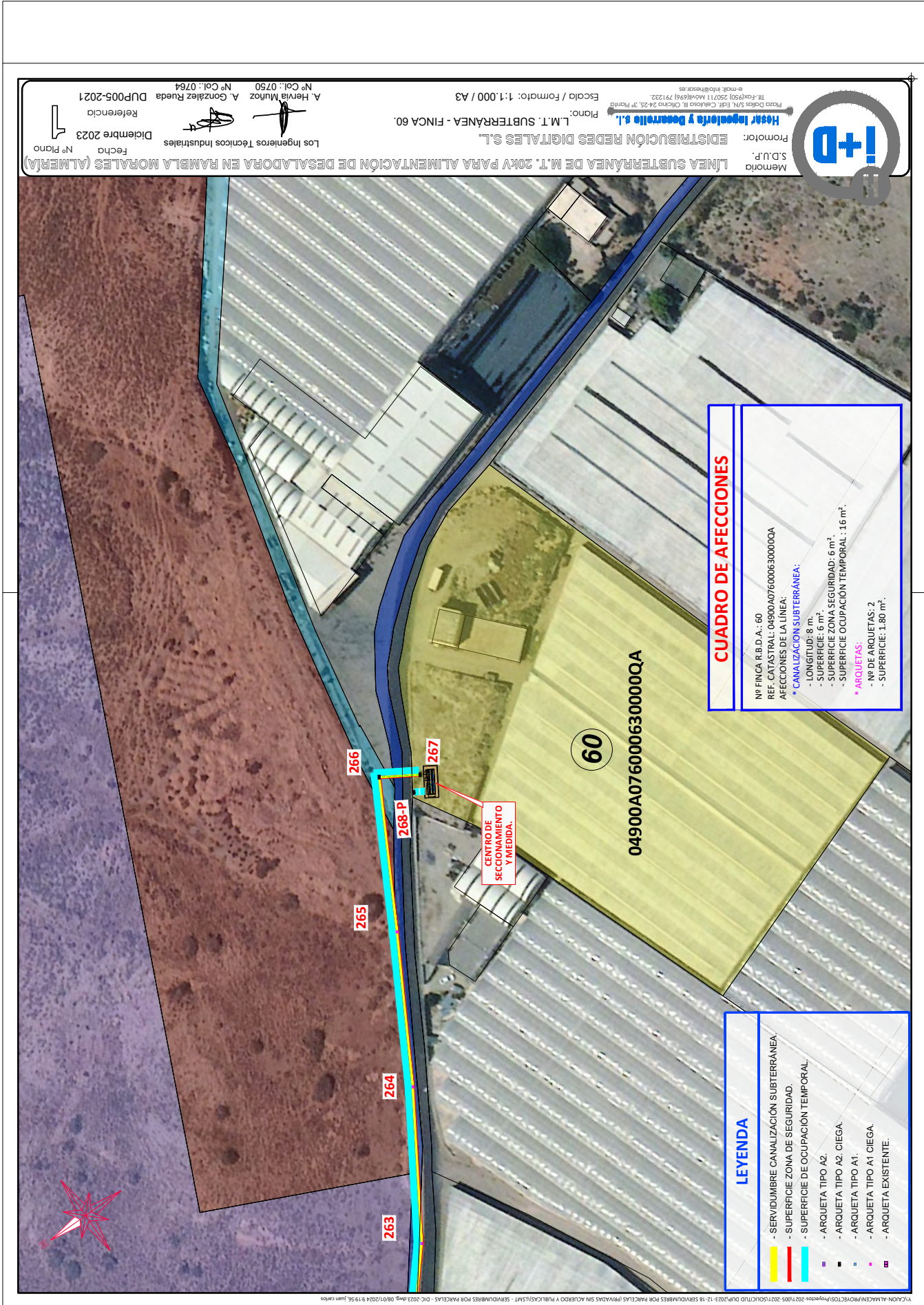


CUADRO DE AFECCIONES

Nº FINCA R.B.D.A.: 59
 REF. CATASTRAL: 04900A076900010000QX
 AFECCIONES DE LA LÍNEA:
 * CANALIZACIÓN SUBTERRÁNEA:
 - LONGITUD: 25 m
 - SUPERFICIE: 12,5 m²
 - SUPERFICIE ZONA SEGURIDAD: 12,5 m²
 - SUPERFICIE OCUPACIÓN TEMPORAL: 50 m²
 * ARQUETAS:
 - Nº DE ARQUETAS: 1
 - SUPERFICIE: 0,45 m²

LEYENDA

- SERVIDUMBRE CANALIZACIÓN SUBTERRÁNEA.
- SUPERFICIE ZONA DE SEGURIDAD.
- SUPERFICIE DE OCUPACIÓN TEMPORAL.
- ARQUETA TIPO A2.
- ARQUETA TIPO A2, CIEGA.
- ARQUETA TIPO A1.
- ARQUETA TIPO A1, CIEGA.
- ARQUETA EXISTENTE.



CUADRO DE AFECCIONES

Nº FINCA R.B.D.A.: 60
 REF. CATASTRAL: 04900A076000630000QA
 AFECCIONES DE LA LÍNEA:
 * CANALIZACIÓN SUBTERRÁNEA:
 - LONGITUD: 8 m.
 - SUPERFICIE: 6 m².
 - SUPERFICIE ZONA SEGURIDAD: 6 m².
 - SUPERFICIE OCUPACIÓN TEMPORAL: 16 m².
 * ARQUETAS:
 - Nº DE ARQUETAS: 2
 - SUPERFICIE: 1.80 m².

LEYENDA

- SERVIDUMBRE CANALIZACIÓN SUBTERRÁNEA
- SUPERFICIE ZONA DE SEGURIDAD.
- SUPERFICIE DE OCUPACIÓN TEMPORAL.
- ARQUETA TIPO A2.
- ARQUETA TIPO A2, CIEGA.
- ARQUETA TIPO A1.
- ARQUETA TIPO A1, CIEGA.
- ARQUETA EXISTENTE.

Memoria LÍNEA SUBTERRÁNEA DE M.T. 20KV PARA ALIMENTACIÓN DE DESALADORA EN RAMBLA MORALES (ALMERÍA)
 S.D.U.P.
 Promotor: EDISTRIBUCIÓN REDES DIGITALES S.L.
 Plan: L.M.T. SUBTERRÁNEA - FINCA 60
 Escala / Formato: 1:1.000 / A3
 A. Hervia Muñoz Nº Col.: 0750
 A. González Rueda Nº Col.: 0764
 Los Ingenieros Técnicos Industriales
 Fecha Nº Plano
 Diciembre 2023
 Referencia DUP005-2021

