Nº orden	Datos Catastrales										Datos de Líneas Subterráneas		Superficies de Ocupación (m2)			
	Término municipal	Propietario	Referencia Catastral	Polígono	Parcela	Subparcela	Clase	Uso	Aprovechamiento	Publico/Privado	Longitud (m)	Ocup. Zanja (m2)	Ocu. Permane	Ocu. Temporal	Servidumbre de Paso	Servidumbre de Paso Acceso
1	La Rinconada	Hacienda El Injertal S.L.	41081A011100002	11	2	0	Rústico	Agrario	OR - Olivar	Privado	177.70	71.83	0.00	1634.250000	144.69	674.34

LEYENDA

- PARCELA CATASTRAL AFECTADA
- LÍMITE PARCELAS CATASTRALES
- OCUPACIÓN TEMPORAL
- SERVIDUMBRE DE PASO
- EXPROPIACIÓN DEFINITIVA
- ACCESO NUEVO

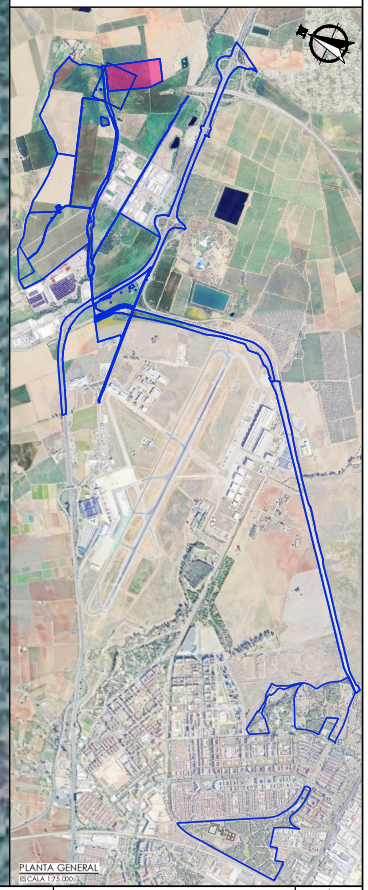

REDACTOR DE PROYECTO:	EMPRESA CONSULTORA:	DENOMINACIÓN PROYECTO:	FECHA:	ESCALA:	PLANO:	PLANO NÚMERO
GREENFIELD	SOLUCIONES GLOBALES Gestor de Proyectos	PROYECTO DE EXPROPIACIONES PSFV Y LSMT CA1	MAYO 2024	INDICADAS	FICHAS INDIVIDUALIZADAS LSMT CA1	3.1
				FORMATO ORIGINAL UNE A-4	FICHERO DIGITAL: 03.01 FICHAS INDIVIDUALIZADAS LSMT CA1 V01 24-02-013.dwg	HOJA: 1 DE 19

VERIFICACIÓN
PEGVEBGY7BYEUDLXK4KRM25V2CA9VA
MIGUEL SOME DOMÍNGUEZ cert. elec. repr. B90397456
https://ws050.juntadeandalucia.es:443/verificarFirma/
17/10/2024 18:36
PÁGINA 1/24

Nº orden	Datos Catastrales										Datos de Líneas Subterráneas		Superficies de Ocupación (m2)			
	Término municipal	Propietario	Referencia Catastral	Polígono	Parcela	Subparcela	Clase	Uso	Aprovechamiento	Publico/Privado	Longitud (m)	Ocup. Zanja (m2)	Ocu. Permane	Ocu. Temporal	Servidumbre de Paso	Servidumbre de Paso Acceso
2	La Rinconada	Junta de Andalucía	41081A011100005	11	5	0	Rústico	Agrario	I - Improductivo	Público	1190.05	1118.68	3.85	10365.96	1286.75	1488.32

LEYENDA

- PARCELA CATASTRAL AFECTADA
- LÍMITE PARCELAS CATASTRALES
- OCUPACIÓN TEMPORAL
- SERVIDUMBRE DE PASO
- EXPROPIACIÓN DEFINITIVA
- ACCESO NUEVO

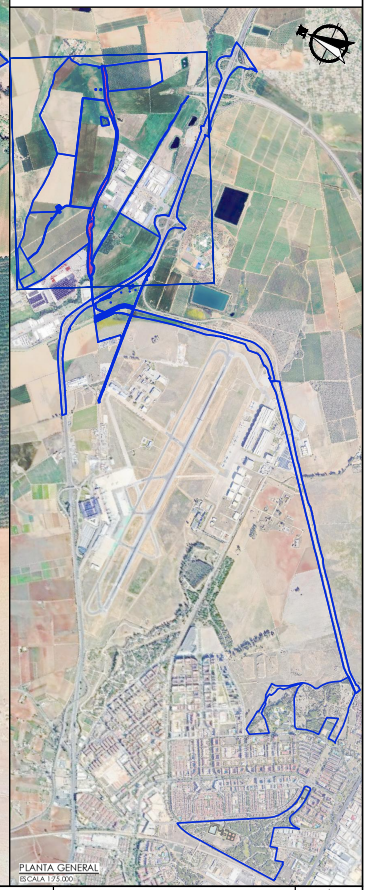

REDACTOR DE PROYECTO:	EMPRESA CONSULTORA:	DENOMINACIÓN PROYECTO:	FECHA:	ESCALA:	PLANO:	PLANO NÚMERO
GREENFIELD	SOLUCIONES GLOBALES Gestor de Proyectos	PROYECTO DE EXPROPIACIONES PSFV Y LSMT CA1	MAYO 2024	INDICADAS	FICHAS INDIVIDUALIZADAS LSMT CA1	3.1
				FORMATO ORIGINAL UNE A-4	FICHERO DIGITAL: 03.01 FICHAS INDIVIDUALIZADAS LSMT CA1 V01 24-02-013.dwg	HOJA: 2 DE 19

MIGUEL SOME DOMÍNGUEZ cert. elec. repr. B90397456
17/10/2024 18:36
PÁGINA 2/24
VERIFICACIÓN
PEGVEBGY7BYEUDLXK4KRM25V2CA9VA
https://ws050.juntadeandalucia.es:443/verificarFirma/

Nº orden	Datos Catastrales										Datos de Líneas Subterráneas		Superficies de Ocupación (m2)			
	Término municipal	Propietario	Referencia Catastral	Polígono	Parcela	Subparcela	Clase	Uso	Aprovechamiento	Publico/Privado	Longitud (m)	Ocup. Zanja (m2)	Ocu. Permane	Ocu. Temporal	Servidumbre de Paso	Servidumbre de Paso Acceso
3	La Rinconada	"Adela Prieto Carreño Puig José Prieto Carreño Puig"	41081A012000025	12	25	a	Rústico	Agrario	I - Improductivo	Privado	631.27	253.03	1.28	3209.597000	472.88	404.77
3	La Rinconada	"Adela Prieto Carreño Puig José Prieto Carreño Puig"	41081A012000025	12	25	g	Rústico	Agrario	CR - Labor o labradio regadio	Privado	631.27	253.03	0.00	287.12	0.00	0.00
3	La Rinconada	"Adela Prieto Carreño Puig José Prieto Carreño Puig"	41081A012000025	12	25	m	Rústico	Agrario	I - Improductivo	Privado	631.27	253.03	0.00	0.09	0.00	0.00
3	La Rinconada	"Adela Prieto Carreño Puig José Prieto Carreño Puig"	41081A012000025	12	25	f	Rústico	Agrario	CR - Labor o labradio regadio	Privado	631.27	253.03	0.00	291.120000	31.96	0.00

LEYENDA

- PARCELA CATASTRAL AFECTADA
- LÍMITE PARCELAS CATASTRALES
- OCUPACIÓN TEMPORAL
- SERVIDUMBRE DE PASO
- EXPROPIACIÓN DEFINITIVA
- ACCESO NUEVO

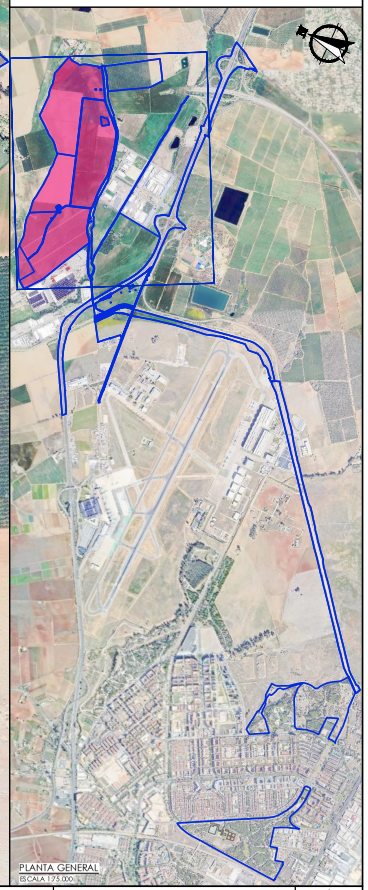

REDACTOR DE PROYECTO: GREENFIELD

EMPRESA CONSULTORA: SOLUCIONES GLOBALES Gestor de Proyectos

DENOMINACIÓN PROYECTO: PROYECTO DE EXPROPIACIONES PSFV Y LSMT CA1

FECHA: MAYO 2024

ESCALA: INDICADAS

FORMATO ORIGINAL UNE A-4

PLANO: FICHAS INDIVIDUALIZADAS LSMT CA1

FICHERO DIGITAL: 03.01 FICHAS INDIVIDUALIZADAS LSMT CA1 V01 24-02-013.dwg

PLANO NÚMERO: 3.1

HOJA: 3 DE 19

MIGUEL SOME DOMÍNGUEZ cert. elec. repr. B90397456
17/10/2024 18:36
PÁGINA 3/24
VERIFICACIÓN
PEGVEBGY7BYEUDLXK4KRM25V2CA9VA
https://ws050.juntadeandalucia.es:443/verificarFirma/

Nº orden	Datos Catastrales										Datos de Líneas Subterráneas		Superficies de Ocupación (m2)			
	Término municipal	Propietario	Referencia Catastral	Polígono	Parcela	Subparcela	Clase	Uso	Aprovechamiento	Publico/Privado	Longitud (m)	Ocup. Zanja (m2)	Ocu. Permane	Ocu. Temporal	Servidumbre de Paso	Servidumbre de Paso Acceso
4	La Rinconada	Confederación Hidrográfica del Guadalquivir	41081A01009001	10	9001	0	Rústico	Agrario	HG - Hidrografía natural	Público	8.16	3.17	0.00	24.03	6.13	0.00

LEYENDA

- PARCELA CATASTRAL AFECTADA
- LÍMITE PARCELAS CATASTRALES
- OCUPACIÓN TEMPORAL
- SERVIDUMBRE DE PASO
- EXPROPIACIÓN DEFINITIVA
- ACCESO NUEVO

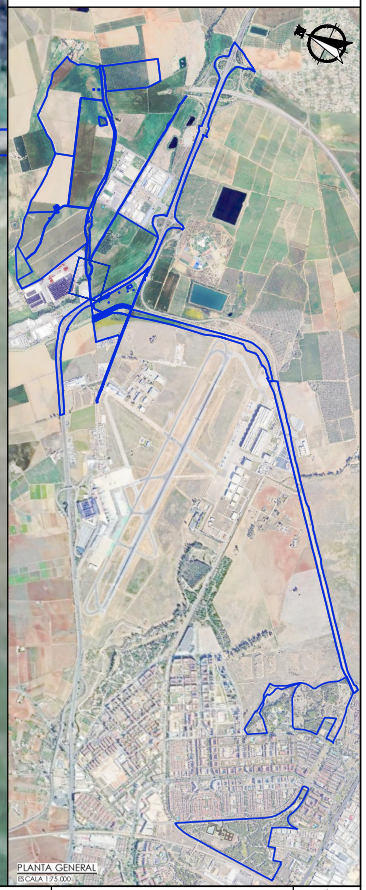

REDACTOR DE PROYECTO:	EMPRESA CONSULTORA:	DENOMINACIÓN PROYECTO:	FECHA:	ESCALA:	PLANO:	PLANO NÚMERO
GREENFIELD	SOLUCIONES GLOBALES Gestor de Proyectos	PROYECTO DE EXPROPIACIONES PSFV Y LSMT CA1	MAYO 2024	INDICADAS	FICHAS INDIVIDUALIZADAS LSMT CA1	3.1
				FORMATO ORIGINAL UNE A-4	FICHERO DIGITAL: 03.01 FICHAS INDIVIDUALIZADAS LSMT CA1 V01 24-02-013.dwg	HOJA: 4 DE 19

MIGUEL SOME DOMÍNGUEZ cert. elec. repr. B90397456
17/10/2024 18:36
PÁGINA 4/24
VERIFICACIÓN
PEGVEBGY7BYEUDLXK4KRM25V2CA9VA
https://ws050.juntadeandalucia.es:443/verificarFirma/

Nº orden	Datos Catastrales										Datos de Líneas Subterráneas		Superficies de Ocupación (m2)			
	Término municipal	Propietario	Referencia Catastral	Polígono	Parcela	Subparcela	Clase	Uso	Aprovechamiento	Publico/Privado	Longitud (m)	Ocup. Zanja (m2)	Ocu. Permane	Ocu. Temporal	Servidumbre de Paso	Servidumbre de Paso Acceso
5	La Rinconada	Crespo Camino Explotaciones Agrícolas S.A.	6869401TG4466N	68694	1	0	Urbano	Industrial	-	Privado	211.19	227.80	1.28	1254.130000	216.02	145.46



LEYENDA

- PARCELA CATASTRAL AFECTADA
- LÍMITE PARCELAS CATASTRALES
- OCUPACIÓN TEMPORAL
- SERVIDUMBRE DE PASO
- EXPROPIACIÓN DEFINITIVA
- ACCESO NUEVO

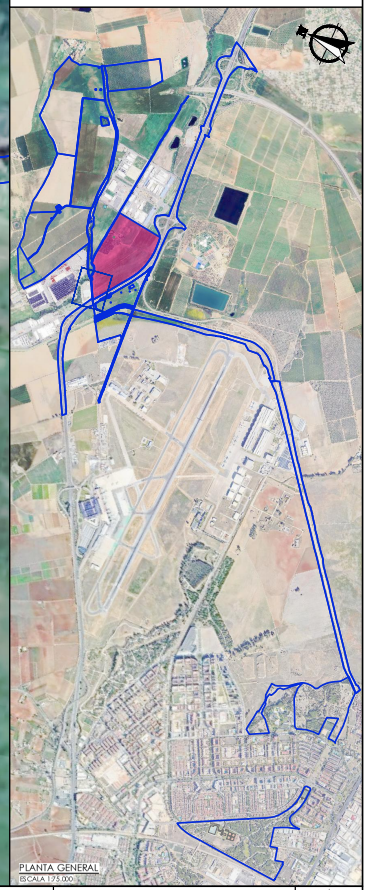

REDACTOR DE PROYECTO:	EMPRESA CONSULTORA:	DENOMINACIÓN PROYECTO:	FECHA:	ESCALA:	PLANO:	PLANO NÚMERO
GREENFIELD	SOLUCIONES GLOBALES Gestor de Proyectos	PROYECTO DE EXPROPIACIONES PSFV Y LSMT CA1	MAYO 2024	INDICADAS	FICHAS INDIVIDUALIZADAS LSMT CA1	3.1
				FORMATO ORIGINAL UNE A-4	FICHERO DIGITAL: 03.01 FICHAS INDIVIDUALIZADAS LSMT CA1 V01 24-02-013.dwg	HOJA: 5 DE 19

MIGUEL SOME DOMÍNGUEZ cert. elec. repr. B90397456
17/10/2024 18:36
PÁGINA 5/24
VERIFICACIÓN
PEGVEBGY7BYEUDLXK4KRM25V2CA9VA
https://ws050.juntadeandalucia.es:443/verificarFirma/

Nº orden	Datos Catastrales										Datos de Líneas Subterráneas		Superficies de Ocupación (m2)			
	Término municipal	Propietario	Referencia Catastral	Polígono	Parcela	Subparcela	Clase	Uso	Aprovechamiento	Publico/Privado	Longitud (m)	Ocup. Zanja (m2)	Ocu. Permane	Ocu. Temporal	Servidumbre de Paso	Servidumbre de Paso Acceso
6	La Rinconada	Ayuntamiento de La Rinconada	41081A010009002	10	9002	0	Rústico	Agrario	I - Improductivo	Público	12.86	5.15	0.00	270.040000	10.29	200.52

LEYENDA

- PARCELA CATASTRAL AFECTADA
- LÍMITE PARCELAS CATASTRALES
- OCUPACIÓN TEMPORAL
- SERVIDUMBRE DE PASO
- EXPROPIACIÓN DEFINITIVA
- ACCESO NUEVO

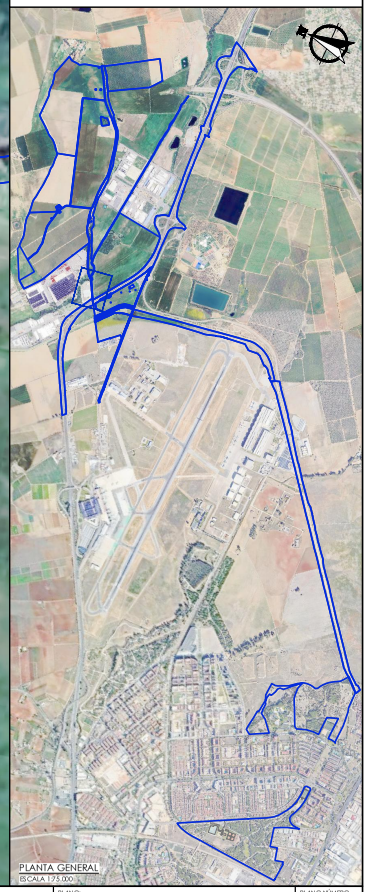

REDACTOR DE PROYECTO:	EMPRESA CONSULTORA:	DENOMINACIÓN PROYECTO:	FECHA:	ESCALA:	PLANO:	PLANO NÚMERO
GREENFIELD	SOLUCIONES GLOBALES Gestor de Proyectos	PROYECTO DE EXPROPIACIONES PSFV Y LSMT CA1	MAYO 2024	INDICADAS	FICHAS INDIVIDUALIZADAS LSMT CA1	3.1
				FORMATO ORIGINAL UNE A-4	FICHERO DIGITAL: 03.01 FICHAS INDIVIDUALIZADAS LSMT CA1 V01 24-02-013.dwg	HOJA: 6 DE 19

VERIFICACIÓN
PEGVEBGY7BYEUDLXK4KRM25V2CA9VA
MIGUEL SOME DOMÍNGUEZ cert. elec. repr. B90397456
https://ws050.juntadeandalucia.es:443/verificarFirma/
17/10/2024 18:36
PÁGINA 6/24

Nº orden	Datos Catastrales										Datos de Líneas Subterráneas		Superficies de Ocupación (m2)			
	Término municipal	Propietario	Referencia Catastral	Polígono	Parcela	Subparcela	Clase	Uso	Aprovechamiento	Publico/Privado	Longitud (m)	Ocup. Zanja (m2)	Ocu. Permane	Ocu. Temporal	Servidumbre de Paso	Servidumbre de Paso Acceso
7	La Rinconada	Ayuntamiento de La Rinconada	41081A01409006	14	9006	0	Rústico	Agrario	VT - Vía de comunicación de dominio público	Público	0.00	0.00	0.00	88.040000	0.00	88.04

LEYENDA

- PARCELA CATASTRAL AFECTADA
- LÍMITE PARCELAS CATASTRALES
- OCUPACIÓN TEMPORAL
- SERVIDUMBRE DE PASO
- EXPROPIACIÓN DEFINITIVA
- ACCESO NUEVO

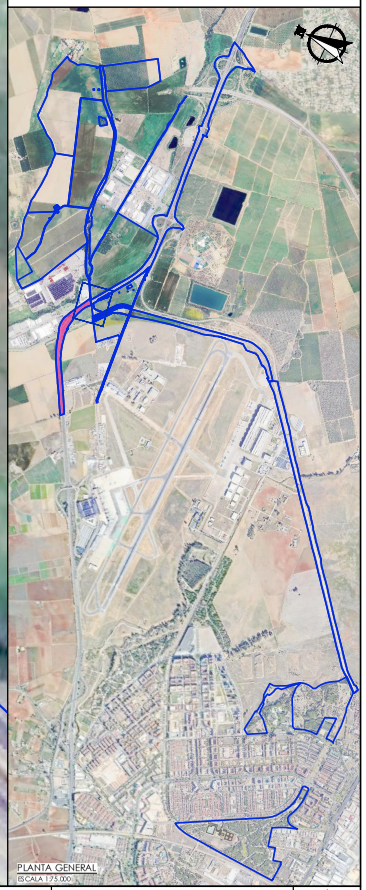

REDACTOR DE PROYECTO:	EMPRESA CONSULTORA:	DENOMINACIÓN PROYECTO:	FECHA:	ESCALA:	PLANO:	PLANO NÚMERO
GREENFIELD	SOLUCIONES GLOBALES Gestor de Proyectos	PROYECTO DE EXPROPIACIONES PSFV Y LSMT CA1	MAYO 2024	INDICADAS	FICHAS INDIVIDUALIZADAS LSMT CA1	3.1
				FORMATO ORIGINAL UNE A-4	FICHERO DIGITAL: 03.01 FICHAS INDIVIDUALIZADAS LSMT CA1 V01 24-02-013.dwg	HOJA: 7 DE 19

MIGUEL SOME DOMÍNGUEZ cert. elec. repr. B90397456
17/10/2024 18:36
PÁGINA 7/24
VERIFICACIÓN
PEGVEBGY7BYEUDLXK4KRM25V2CA9VA
https://ws050.juntadeandalucia.es:443/verificarFirma/

Nº orden	Datos Catastrales										Datos de Líneas Subterráneas		Superficies de Ocupación (m2)			
	Término municipal	Propietario	Referencia Catastral	Polígono	Parcela	Subparcela	Clase	Uso	Aprovechamiento	Publico/Privado	Longitud (m)	Ocup. Zanja (m2)	Ocu. Permane	Ocu. Temporal	Servidumbre de Paso	Servidumbre de Paso Acceso
8	La Rinconada	Ayuntamiento de La Rinconada	41081A010009003	10	9003	0	Rústico	Agrario	VT - Vía de comunicación de dominio público	Público	52.64	210.58	0.00	491.580000	84.23	407.35

LEYENDA

- PARCELA CATASTRAL AFECTADA
- LÍMITE PARCELAS CATASTRALES
- OCUPACIÓN TEMPORAL
- SERVIDUMBRE DE PASO
- EXPROPIACIÓN DEFINITIVA
- ACCESO NUEVO

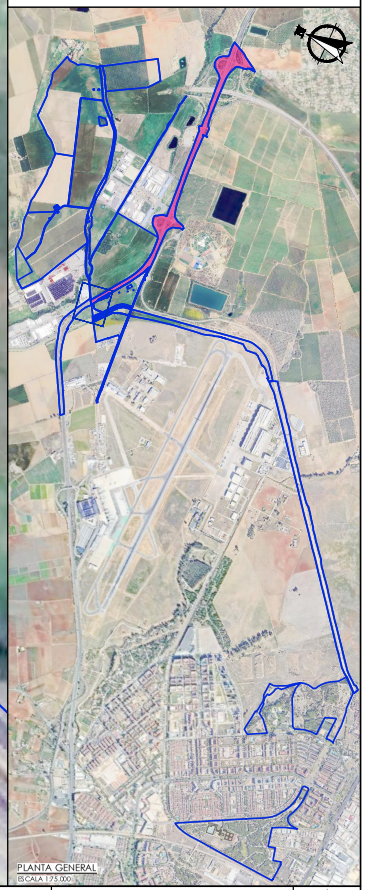

REDACTOR DE PROYECTO:	EMPRESA CONSULTORA:	DENOMINACIÓN PROYECTO:	FECHA:	ESCALA:	PLANO:	PLANO NÚMERO
GREENFIELD	SOLUCIONES GLOBALES Gestor de Proyectos	PROYECTO DE EXPROPIACIONES PSFV Y LSMT CA1	MAYO 2024	INDICADAS	FICHAS INDIVIDUALIZADAS LSMT CA1	3.1
				FORMATO ORIGINAL UNE A-4	FICHERO DIGITAL: 03.01 FICHAS INDIVIDUALIZADAS LSMT CA1 V01 24-02-013.dwg	HOJA: 8 DE 19

MIGUEL SOME DOMÍNGUEZ cert. elec. repr. B90397456
17/10/2024 18:36
PÁGINA 8/24
VERIFICACIÓN
PEGVEBGY7BYEUDLXK4KRM25V2CA9VA
https://ws050.juntadeandalucia.es:443/verificarFirma/

Nº orden	Datos Catastrales										Datos de Líneas Subterráneas		Superficies de Ocupación (m2)			
	Término municipal	Propietario	Referencia Catastral	Polígono	Parcela	Subparcela	Clase	Uso	Aprovechamiento	Publico/Privado	Longitud (m)	Ocup. Zanja (m2)	Ocu. Permane	Ocu. Temporal	Servidumbre de Paso	Servidumbre de Paso Acceso
9	La Rinconada	Crespo Camino Explotaciones Agrícolas S.A.	41081A010000006	10	6	a	Rústico	Agrario	CR - Labor o labradío regadío	Privado	0.00	1.70	0.00	529.590000	3.78	277.09

LEYENDA

- PARCELA CATASTRAL AFECTADA
- LÍMITE PARCELAS CATASTRALES
- OCUPACIÓN TEMPORAL
- SERVIDUMBRE DE PASO
- EXPROPIACIÓN DEFINITIVA
- ACCESO NUEVO

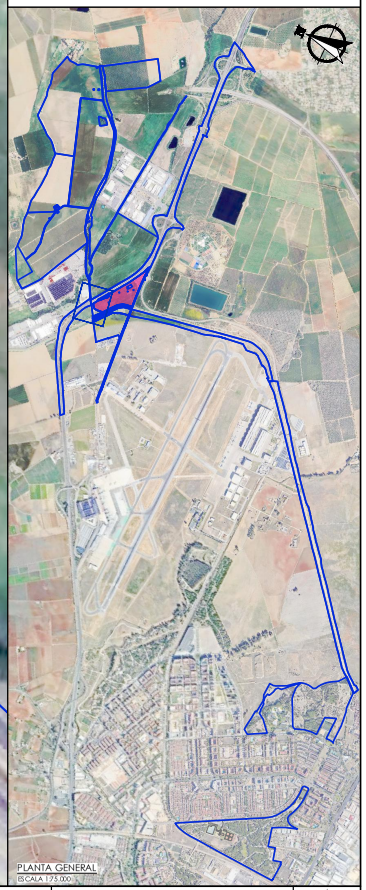

REDACTOR DE PROYECTO:	EMPRESA CONSULTORA:	DENOMINACIÓN PROYECTO:	FECHA:	ESCALA:	PLANO:	PLANO NÚMERO
GREENFIELD	SOLUCIONES GLOBALES Gestor de Proyectos	PROYECTO DE EXPROPIACIONES PSFV Y LSMT CA1	MAYO 2024	INDICADAS (FORMATO ORIGINAL UNE A-4)	FICHAS INDIVIDUALIZADAS LSMT CA1	3.1
					FICHERO DIGITAL: 03.01 FICHAS INDIVIDUALIZADAS LSMT CA1 V01 24-02-013.dwg	HOJA: 9 DE 19

MIGUEL SOME DOMÍNGUEZ cert. elec. repr. B90397456
17/10/2024 18:36
PÁGINA 9/24
VERIFICACIÓN
PEGVEBGY7BYEUDLXK4KRM25V2CA9VA
https://ws050.juntadeandalucia.es:443/verificarFirma/

Nº orden	Datos Catastrales										Datos de Líneas Subterráneas		Superficies de Ocupación (m2)			
	Término municipal	Propietario	Referencia Catastral	Polígono	Parcela	Subparcela	Clase	Uso	Aprovechamiento	Publico/Privado	Longitud (m)	Ocup. Zanja (m2)	Ocu. Permane	Ocu. Temporal	Servidumbre de Paso	Servidumbre de Paso Acceso
10	La Rinconada	Ayuntamiento de La Rinconada	41081A010009015	10	9015	0	Rústico	Agrario	1 - Improductivo	Público	141.31	211.64	2.57	1013.850000	259.51	281.56

LEYENDA

- PARCELA CATASTRAL AFECTADA
- LÍMITE PARCELAS CATASTRALES
- OCUPACIÓN TEMPORAL
- SERVIDUMBRE DE PASO
- EXPROPIACIÓN DEFINITIVA
- ACCESO NUEVO

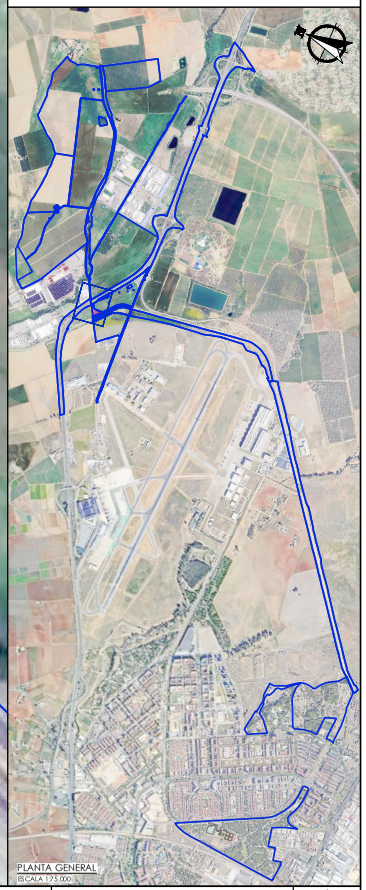

REDACTOR DE PROYECTO:	EMPRESA CONSULTORA:	DENOMINACIÓN PROYECTO:	FECHA:	ESCALA:	PLANO:	PLANO NÚMERO
GREENFIELD	SOLUCIONES GLOBALES Gestor de Proyectos	PROYECTO DE EXPROPIACIONES PSFV Y LSMT CA1	MAYO 2024	INDICADAS	FICHAS INDIVIDUALIZADAS LSMT CA1	3.1
				FORMATO ORIGINAL UNE A-4	FICHERO DIGITAL: 03.01 FICHAS INDIVIDUALIZADAS LSMT CA1 V01 24-02-013.dwg	HOJA: 10 DE 19

VERIFICACIÓN
PEGVEBGY7BYEUDLXK4KRM25V2CA9VA
MIGUEL SOME DOMÍNGUEZ cert. elec. repr. B90397456
https://ws050.juntadeandalucia.es:443/verificarFirma/
17/10/2024 18:36
PÁGINA 10/24

Nº orden	Datos Catastrales										Datos de Líneas Subterráneas		Superficies de Ocupación (m2)			
	Término municipal	Propietario	Referencia Catastral	Polígono	Parcela	Subparcela	Clase	Uso	Aprovechamiento	Publico/Privado	Longitud (m)	Ocup. Zanja (m2)	Ocu. Permane	Ocu. Temporal	Servidumbre de Paso	Servidumbre de Paso Acceso
11	La Rinconada	Ayuntamiento de La Rinconada	41081A010090019	10	9019	0	Rústico	Agrario	VT - Vía de comunicación de dominio público	Público	8.00	32.04	0.00	405.310000	12.80	392.51

LEYENDA

- PARCELA CATASTRAL AFECTADA
- LÍMITE PARCELAS CATASTRALES
- OCUPACIÓN TEMPORAL
- SERVIDUMBRE DE PASO
- EXPROPIACIÓN DEFINITIVA
- ACCESO NUEVO

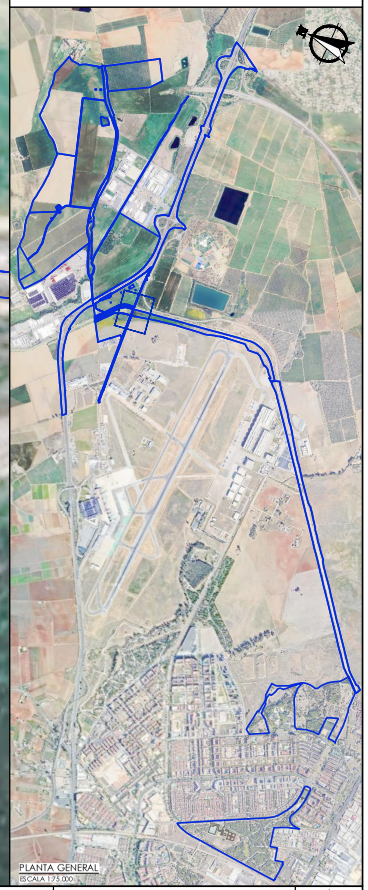

REDACTOR DE PROYECTO:	EMPRESA CONSULTORA:	DENOMINACIÓN PROYECTO:	FECHA:	ESCALA:	PLANO:	PLANO NÚMERO
GREENFIELD	SOLUCIONES GLOBALES Gestor de Proyectos	PROYECTO DE EXPROPIACIONES PSFV Y LSMT CA1	MAYO 2024	INDICADAS	FICHAS INDIVIDUALIZADAS LSMT CA1	3.1
				FORMATO ORIGINAL UNE A-4	FICHERO DIGITAL: 03.01 FICHAS INDIVIDUALIZADAS LSMT CA1 V01 24-02-013.dwg	HOJA: 11 DE 19

MIGUEL SOME DOMÍNGUEZ cert. elec. repr. B90397456
17/10/2024 18:36
PÁGINA 11/24
VERIFICACIÓN
PEGVEBGY7BYEUDLXK4KRM25V2CA9VA
https://ws050.juntadeandalucia.es:443/verificarFirma/

Nº orden	Datos Catastrales										Datos de Líneas Subterráneas		Superficies de Ocupación (m2)			
	Término municipal	Propietario	Referencia Catastral	Polígono	Parcela	Subparcela	Clase	Uso	Aprovechamiento	Publico/Privado	Longitud (m)	Ocup. Zanja (m2)	Ocu. Permane	Ocu. Temporal	Servidumbre de Paso	Servidumbre de Paso Acceso
12	La Rinconada	Confederación Hidrográfica del Guadalquivir	41081A010000011	10	11	0	Rústico	Agrario	CR - Labor o labradío regadío	Público	414.03	456.81	2.57	5305.000000	686.49	2180.71

LEYENDA

- PARCELA CATASTRAL AFECTADA
- LÍMITE PARCELAS CATASTRALES
- OCUPACIÓN TEMPORAL
- SERVIDUMBRE DE PASO
- EXPROPIACIÓN DEFINITIVA
- ACCESO NUEVO

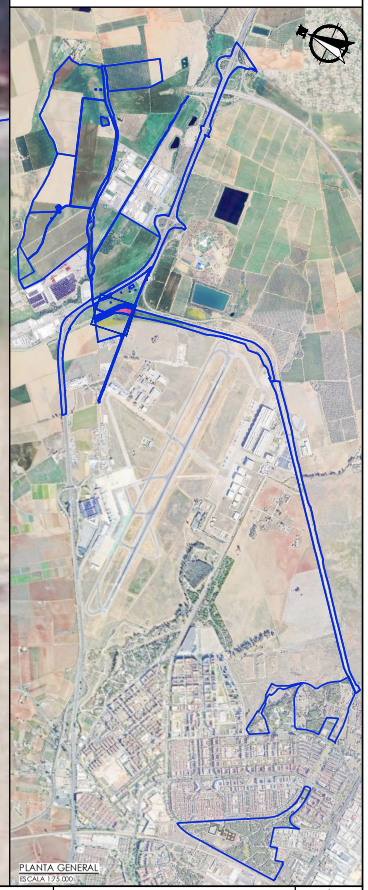

REDACTOR DE PROYECTO:	EMPRESA CONSULTORA:	DENOMINACIÓN PROYECTO:	FECHA:	ESCALA:	PLANO:	PLANO NÚMERO
GREENFIELD	SOLUCIONES GLOBALES Gestor de Proyectos	PROYECTO DE EXPROPIACIONES PSFV Y LSMT CA1	MAYO 2024	INDICADAS (FORMATO ORIGINAL UNE A-4)	FICHAS INDIVIDUALIZADAS LSMT CA1	3.1
					FICHERO DIGITAL: 03.01 FICHAS INDIVIDUALIZADAS LSMT CA1 V01 24-02-013.dwg	HOJA: 12 DE 19

MIGUEL SOME DOMÍNGUEZ cert. elec. repr. B90397456
17/10/2024 18:36
PÁGINA 12/24
VERIFICACIÓN
PEGVEBGY7BYEUDLXK4KRM25V2CA9VA
https://ws050.juntadeandalucia.es:443/verificarFirma/

Nº orden	Datos Catastrales										Datos de Líneas Subterráneas		Superficies de Ocupación (m2)			
	Término municipal	Propietario	Referencia Catastral	Polígono	Parcela	Subparcela	Clase	Uso	Aprovechamiento	Publico/Privado	Longitud (m)	Ocup. Zanja (m2)	Ocu. Permane	Ocu. Temporal	Servidumbre de Paso	Servidumbre de Paso Acceso
13	La Rinconada	Confederación Hidrográfica del Guadalquivir	41081A010000014	10	14	0	Rústico	Agrario	CR - Labor o labradío regadío	Público	19.73	78.91	0.00	39.910000	31.56	0.00

LEYENDA

- PARCELA CATASTRAL AFECTADA
- LÍMITE PARCELAS CATASTRALES
- OCUPACIÓN TEMPORAL
- SERVIDUMBRE DE PASO
- EXPROPIACIÓN DEFINITIVA
- ACCESO NUEVO

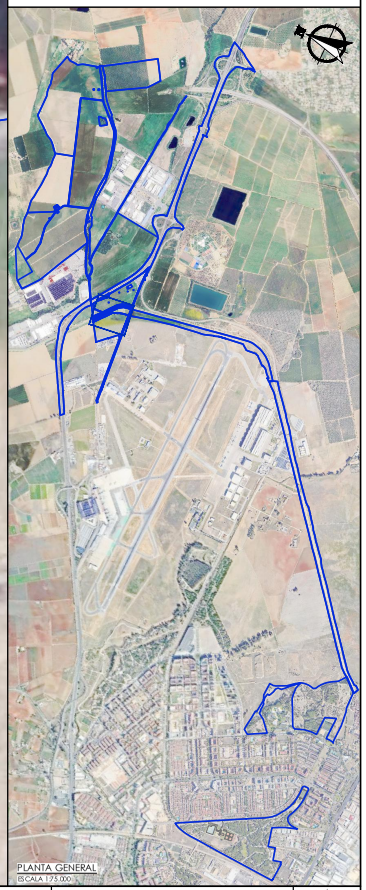

REDACTOR DE PROYECTO:	EMPRESA CONSULTORA:	DENOMINACIÓN PROYECTO:	FECHA:	ESCALA:	PLANO:	PLANO NÚMERO
GREENFIELD	SOLUCIONES GLOBALES Gestor de Proyectos	PROYECTO DE EXPROPIACIONES PSFV Y LSMT CA1	MAYO 2024	INDICADAS (FORMATO ORIGINAL UNE A-4)	FICHAS INDIVIDUALIZADAS LSMT CA1	3.1
					FICHERO DIGITAL: 03.01 FICHAS INDIVIDUALIZADAS LSMT CA1 V01 24-02-013.dwg	HOJA: 13 DE 19

MIGUEL SOME DOMÍNGUEZ cert. elec. repr. B90397456
17/10/2024 18:36
PÁGINA 13/24
VERIFICACIÓN
PEGVEBGY7BYEUDLXK4KRM25V2CA9VA
https://ws050.juntadeandalucia.es:443/verificarFirma/

Nº orden	Datos Catastrales										Datos de Líneas Subterráneas		Superficies de Ocupación (m2)			
	Término municipal	Propietario	Referencia Catastral	Polígono	Parcela	Subparcela	Clase	Uso	Aprovechamiento	Publico/Privado	Longitud (m)	Ocup. Zanja (m2)	Ocu. Permane	Ocu. Temporal	Servidumbre de Paso	Servidumbre de Paso Acceso
14	La Rinconada	Confederación Hidrográfica del Guadalquivir	41081A010009006	10	9006	0	Rústico	Agrario	HG - Hidrografía natural	Público	17.23	68.92	0.00	27.570000	27.57	0.00

LEYENDA

- PARCELA CATASTRAL AFECTADA
- LÍMITE PARCELAS CATASTRALES
- OCUPACIÓN TEMPORAL
- SERVIDUMBRE DE PASO
- EXPROPIACIÓN DEFINITIVA
- ACCESO NUEVO

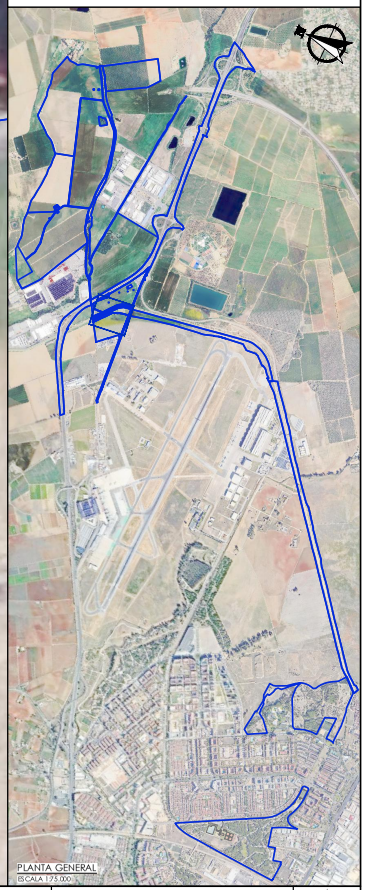

REDACTOR DE PROYECTO: GREENFIELD	EMPRESA CONSULTORA: SOLUCIONES GLOBALES Gestor de Proyectos	DENOMINACIÓN PROYECTO: PROYECTO DE EXPROPIACIONES PSFV Y LSMT CA1	FECHA: MAYO 2024	ESCALA: INDICADAS FORMATO ORIGINAL UNE A-4	PLANO: FICHAS INDIVIDUALIZADAS LSMT CA1 FICHERO DIGITAL: 03.01 FICHAS INDIVIDUALIZADAS LSMT CA1 V01 24-02-013.dwg	PLANO NÚMERO: 3.1 HOJA: 14 DE 19

MIGUEL SOME DOMÍNGUEZ cert. elec. repr. B90397456
17/10/2024 18:36
PÁGINA 14/24
VERIFICACIÓN
PEGVEBGY7BYEUDLXK4KRM25V2CA9VA
https://ws050.juntadeandalucia.es:443/verificarFirma/

Nº orden	Datos Catastrales										Datos de Líneas Subterráneas		Superficies de Ocupación (m2)			
	Término municipal	Propietario	Referencia Catastral	Polígono	Parcela	Subparcela	Clase	Uso	Aprovechamiento	Publico/Privado	Longitud (m)	Ocup. Zanja (m2)	Ocu. Permane	Ocu. Temporal	Servidumbre de Paso	Servidumbre de Paso Acceso
15	La Rinconada	-	41081A010000022	10	22	0	Rústico	Agrario	CR - Labor o labradío regadío	-	0.00	0.00	0.00	321.740000	0.00	321.74

LEYENDA

- PARCELA CATASTRAL AFECTADA
- LÍMITE PARCELAS CATASTRALES
- OCUPACIÓN TEMPORAL
- SERVIDUMBRE DE PASO
- EXPROPIACIÓN DEFINITIVA
- ACCESO NUEVO

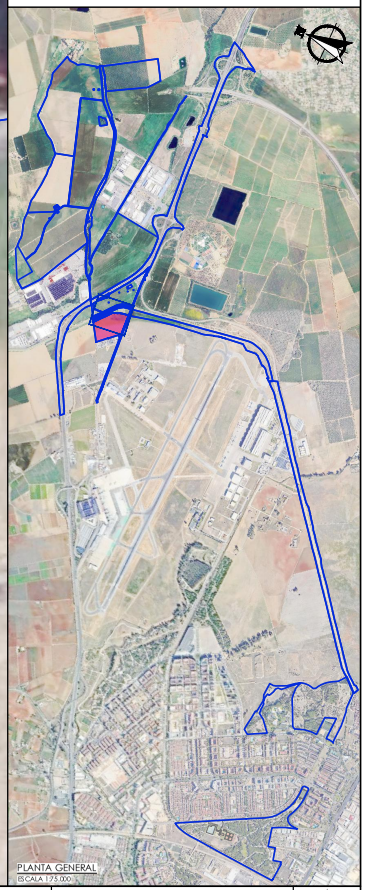

REDACTOR DE PROYECTO:	EMPRESA CONSULTORA:	DENOMINACIÓN PROYECTO:	FECHA:	ESCALA:	PLANO:	PLANO NÚMERO
GREENFIELD	SOLUCIONES GLOBALES Gestor de Proyectos	PROYECTO DE EXPROPIACIONES PSFV Y LSMT CA1	MAYO 2024	INDICADAS (FORMATO ORIGINAL UNE A-4)	FICHAS INDIVIDUALIZADAS LSMT CA1	3.1
					FICHERO DIGITAL: 03.01 FICHAS INDIVIDUALIZADAS LSMT CA1 V01 24-02-013.dwg	HOJA: 15 DE 19

MIGUEL SOME DOMÍNGUEZ cert. elec. repr. B90397456
17/10/2024 18:36
PÁGINA 15/24
VERIFICACIÓN
PEGVEBGY7BYEUDLXK4KRM25V2CA9VA
https://ws050.juntadeandalucia.es:443/verificarFirma/

Nº orden	Datos Catastrales										Datos de Líneas Subterráneas		Superficies de Ocupación (m2)			
	Término municipal	Propietario	Referencia Catastral	Polígono	Parcela	Subparcela	Clase	Uso	Aprovechamiento	Público/Privado	Longitud (m)	Ocup. Zanja (m2)	Ocu. Permane	Ocu. Temporal	Servidumbre de Paso	Servidumbre de Paso Acceso
16	La Rinconada	Confederación Hidrográfica del Guadalquivir	41081A010000015	10	15	0	Rústico	Agrario	CR - Labor o labradío regadío	Público	1953.54	1610.96	3.85	186.50.66 1000	3130.88	5490.18

LEYENDA

- PARCELA CATASTRAL AFECTADA
- LÍMITE PARCELAS CATASTRALES
- OCUPACIÓN TEMPORAL
- SERVIDUMBRE DE PASO
- EXPROPIACIÓN DEFINITIVA
- ACCESO NUEVO

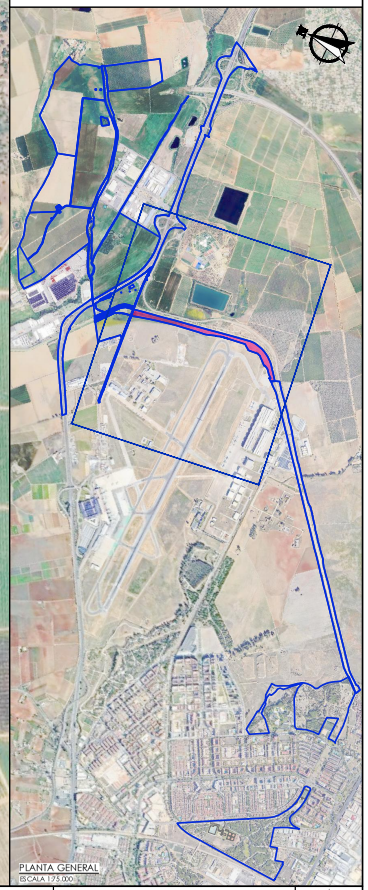

REDACTOR DE PROYECTO:	EMPRESA CONSULTORA:	DENOMINACIÓN PROYECTO:	FECHA:	ESCALA:	PLANO:	PLANO NÚMERO
GREENFIELD	SOLUCIONES GLOBALES Gestor de Proyectos	PROYECTO DE EXPROPIACIONES PSFV Y LSMT CA1	MAYO 2024	INDICADAS	FICHAS INDIVIDUALIZADAS LSMT CA1	3.1
				FORMATO ORIGINAL UNE A-4	FICHERO DIGITAL: 03.01 FICHAS INDIVIDUALIZADAS LSMT CA1 V01 24-02-013.dwg	HOJA: 16 DE 19

VERIFICACIÓN
PEGVEBGY7BYEUDLXK4KRM25V2CA9VA
MIGUEL SOME DOMÍNGUEZ cert. elec. repr. B90397456
https://ws050.juntadeandalucia.es:443/verificarFirma/
17/10/2024 18:36
PÁGINA 16/24

Nº orden	Datos Catastrales										Datos de Líneas Subterráneas		Superficies de Ocupación (m2)			
	Término municipal	Propietario	Referencia Catastral	Polígono	Parcela	Subparcela	Clase	Uso	Aprovechamiento	Publico/Privado	Longitud (m)	Ocup. Zanja (m2)	Ocu. Permane	Ocu. Temporal	Servidumbre de Paso	Servidumbre de Paso Acceso
17	Sevilla	Confederación Hidrográfica del Guadalquivir	41900A016090006	16	9006	0	Rústico	Agrario	I - Improductivo	Público	3852.88	4631.82	7.70	32917.969000	8880.51	14031.59

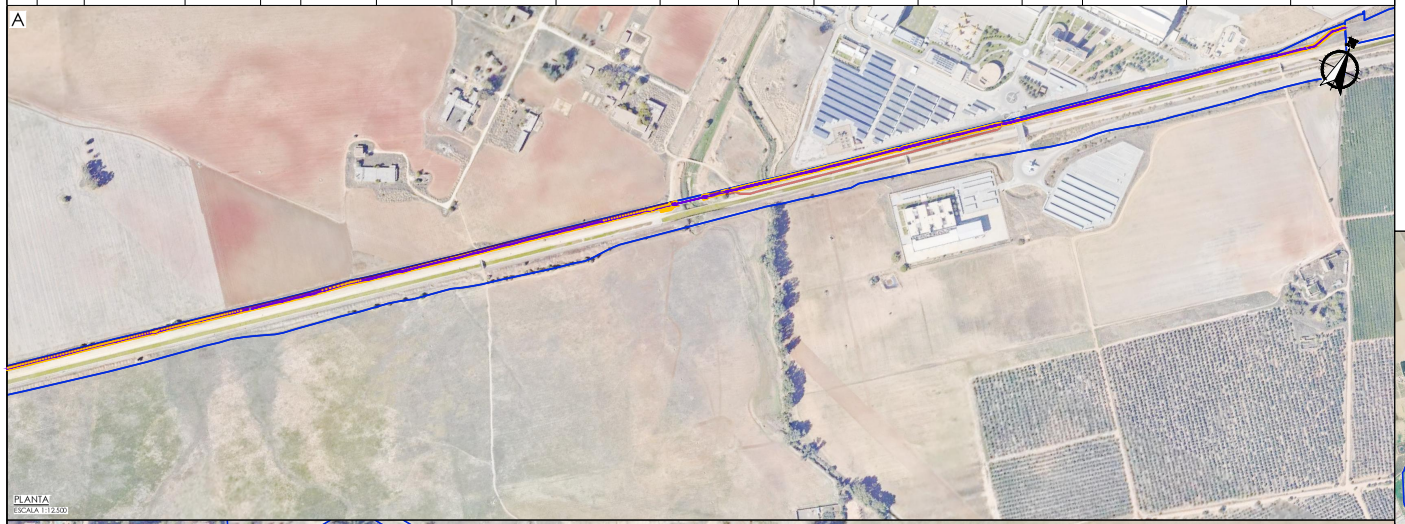

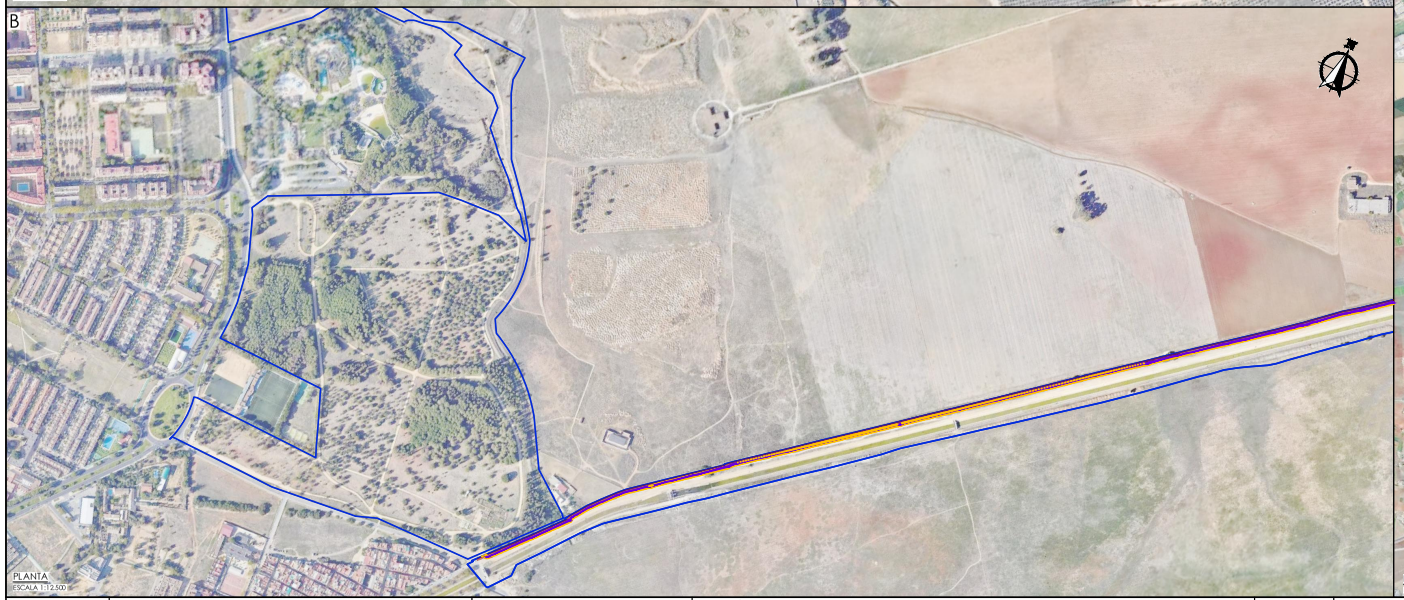

LEYENDA

- PARCELA CATASTRAL AFECTADA
- LÍMITE PARCELAS CATASTRALES
- OCUPACIÓN TEMPORAL
- SERVIDUMBRE DE PASO
- EXPROPIACIÓN DEFINITIVA
- ACCESO NUEVO

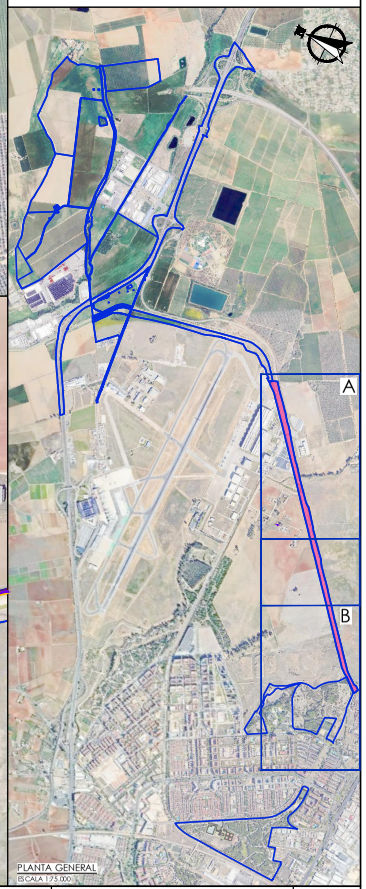

REDACTOR DE PROYECTO:	EMPRESA CONSULTORA:	DENOMINACIÓN PROYECTO:	FECHA:	ESCALA:	PLANO:	PLANO NÚMERO
GREENFIELD	SOLUCIONES GLOBALES Gestor de Proyectos	PROYECTO DE EXPROPIACIONES PSFV Y LSMT CA1	MAYO 2024	INDICADAS (FORMATO ORIGINAL UNE A-4)	FICHAS INDIVIDUALIZADAS LSMT CA1	3.1
					FICHERO DIGITAL: 03.01 FICHAS INDIVIDUALIZADAS LSMT CA1 V01 24-02-013.dwg	HOJA: 17 DE 19

MIGUEL SOME DOMÍNGUEZ cert. elec. repr. B90397456
17/10/2024 18:36
PÁGINA 17/24
VERIFICACIÓN
PEGVEBGY7BYEUDLXK4KRM25V2CA9VA
https://ws050.juntadeandalucia.es:443/verificarFirma/

Nº orden	Datos Catastrales										Datos de Líneas Subterráneas		Superficies de Ocupación (m2)			
	Término municipal	Propietario	Referencia Catastral	Polígono	Parcela	Subparcela	Clase	Uso	Aprovechamiento	Publico/Privado	Longitud (m)	Ocup. Zanja (m2)	Ocu. Permane	Ocu. Temporal	Servidumbre de Paso	Servidumbre de Paso Acceso
18	Sevilla	Ayuntamiento de Sevilla	2228003TG4422N	22280	3	0	Urbano	Suelo sin edif.	-	Público	649.93	771.46	1.28	4737.740000	1541.27	0.00

LEYENDA

- PARCELA CATASTRAL AFECTADA
- LÍMITE PARCELAS CATASTRALES
- OCUPACIÓN TEMPORAL
- SERVIDUMBRE DE PASO
- EXPROPIACIÓN DEFINITIVA
- ACCESO NUEVO

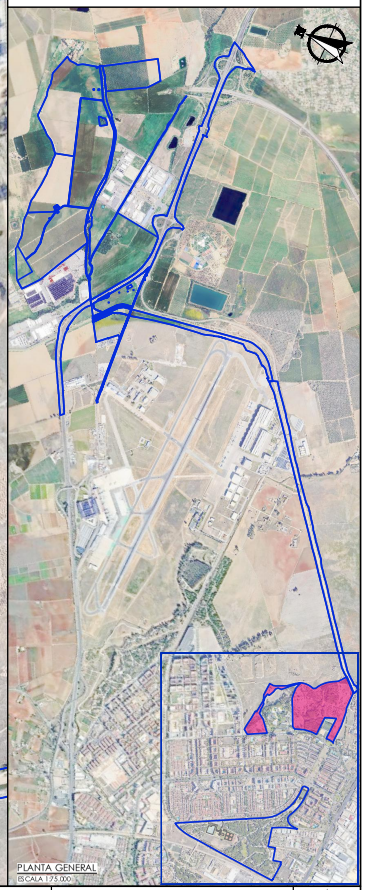

REDACTOR DE PROYECTO:	EMPRESA CONSULTORA:	DENOMINACIÓN PROYECTO:	FECHA:	ESCALA:	PLANO:	PLANO NÚMERO
GREENFIELD	SOLUCIONES GLOBALES Gestor de Proyectos	PROYECTO DE EXPROPIACIONES PSFV Y LSMT CA1	MAYO 2024	INDICADAS	FICHAS INDIVIDUALIZADAS LSMT CA1	3.1
				FORMATO ORIGINAL UNE A-4	FICHERO DIGITAL: 03.01 FICHAS INDIVIDUALIZADAS LSMT CA1 V01 24-02-013.dwg	HOJA: 18 DE 19

MIGUEL SOME DOMÍNGUEZ cert. elec. repr. B90397456
17/10/2024 18:36
PÁGINA 18/24
VERIFICACIÓN
PEGVEBGY7BYEUDLXK4KRM25V2CA9VA
https://ws050.juntadeandalucia.es:443/verificarFirma/

Nº orden	Datos Catastrales										Datos de Líneas Subterráneas		Superficies de Ocupación (m2)			
	Término municipal	Propietario	Referencia Catastral	Polígono	Parcela	Subparcela	Clase	Uso	Aprovechamiento	Publico/Privado	Longitud (m)	Ocup. Zanja (m2)	Ocu. Permane	Ocu. Temporal	Servidumbre de Paso	Servidumbre de Paso Acceso
19	Sevilla	Ayuntamiento de Sevilla	0524001TG4402S	5240	1	0	Urbano	Deportivo	Otros usos	Público	559.52	1424.30	3.8400	5149.950000	1420.4500	0.00

LEYENDA

- PARCELA CATASTRAL AFECTADA
- LÍMITE PARCELAS CATASTRALES
- OCUPACIÓN TEMPORAL
- SERVIDUMBRE DE PASO
- EXPROPIACIÓN DEFINITIVA
- ACCESO NUEVO

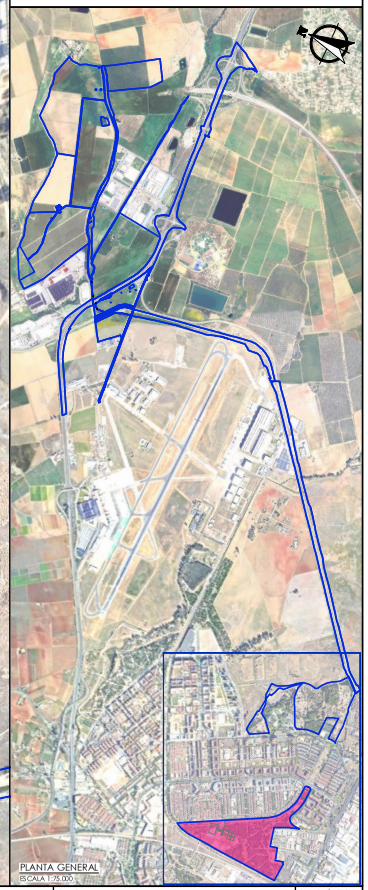

REDACTOR DE PROYECTO:	EMPRESA CONSULTORA:	DENOMINACIÓN PROYECTO:	FECHA:	ESCALA:	PLANO:	PLANO NÚMERO
GREENFIELD	SOLUCIONES GLOBALES Gestor de Proyectos	PROYECTO DE EXPROPIACIONES PSFV Y LSMT CA1	MAYO 2024	INDICADAS (FORMATO ORIGINAL UNE A-4)	FICHAS INDIVIDUALIZADAS LSMT CA1	3.1
					FICHERO DIGITAL: 03.01 FICHAS INDIVIDUALIZADAS LSMT CA1 V01 24020132.dwg	HOJA: 19 DE 19

MIGUEL SOME DOMÍNGUEZ cert. elec. repr. B90397456
17/10/2024 18:36
PÁGINA 19/24
VERIFICACIÓN
PEGVEBGY7BYEUDLXK4KRM25V2CA9VA
https://ws050.juntadeandalucia.es:443/verificarFirma/

Nº orden	Datos Catastrales										Superficies de Ocupación (m2)			
	Término municipal	Popietario	Referencia Catastral	Polígono	Parcela	Subparcela	Clase	Uso	Aprovechamiento	Publico/ Privado	Ocu. Permane	Ocu. Temporal	Servidumbre de Paso	Servidumbre de Paso Acceso
20	La Rinconada	AYUNTAMIENTO DE LA RINCONADA	41080A007 09001	7	9001	0	Rústico	Agrario	VT - Vía de comunicación de dominio público	Público	0.00	6079.99	8.01	2558.18

LEYENDA

- PARCELA CATASTRAL AFECTADA
- LÍMITE PARCELAS CATASTRALES
- OCUPACIÓN TEMPORAL
- SERVIDUMBRE DE PASO
- EXPROPIACIÓN DEFINITIVA
- ACCESO NUEVO

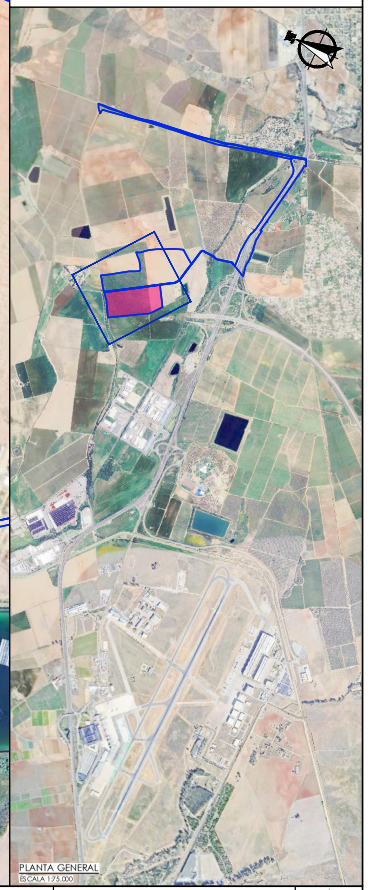

REDACTOR DE PROYECTO:	EMPRESA CONSULTORA:	DENOMINACIÓN PROYECTO:	FECHA:	ESCALA:	PLANO:	PLANO NÚMERO
GREENFIELD	SOLUCIONES GLOBALES Gestor de Proyectos	PROYECTO DE EXPROPIACIONES PSFV Y LSMT CA1	MAYO 2024	INDICADAS	FICHAS INDIVIDUALIZADAS PSFV CA1	3.2
				FORMATO ORIGINAL UNE A-4	FICHERO DIGITAL: 03.02 FICHAS INDIVIDUALIZADAS CA1 PSFV V01 24-02-01.3.dwg	HOJA: 1 DE 5

MIGUEL SOME DOMÍNGUEZ cert. elec. repr. B90397456
17/10/2024 18:36
PÁGINA 20/24
VERIFICACIÓN
PEGVEBGY7BYEUDLXK4KRM25V2CA9VA
https://ws050.juntadeandalucia.es:443/verificarFirma/

Nº orden	Datos Catastrales										Superficies de Ocupación (m2)			
	Término municipal	Popietario	Referencia Catastral	Polígono	Parcela	Subparcela	Clase	Uso	Aprovechamiento	Publico/ Privado	Ocu. Permane	Ocu. Temporal	Servidumbre de Paso	Servidumbre de Paso Acceso
21	La Rinconada	JUNTA DE ANDALUCIA	41081A007 00009	7	9	0	Rústico	Agrario	OR - Olivos regadío	Público	103703.20	2849.77	66.67	2590.73



LEYENDA

- PARCELA CATASTRAL AFECTADA
- LÍMITE PARCELAS CATASTRALES
- OCUPACIÓN TEMPORAL
- SERVIDUMBRE DE PASO
- EXPROPIACIÓN DEFINITIVA
- ACCESO NUEVO

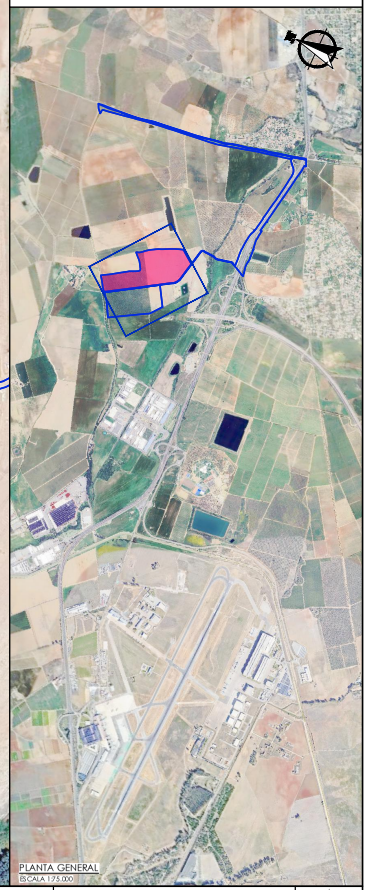

REDACTOR DE PROYECTO:	EMPRESA CONSULTORA:	DENOMINACIÓN PROYECTO:	FECHA:	ESCALA:	PLANO:	PLANO NÚMERO
GREENFIELD	SOLUCIONES GLOBALES Gestor de Proyectos	PROYECTO DE EXPROPIACIONES PSFV Y LSMT CA1	MAYO 2024	INDICADAS	FICHAS INDIVIDUALIZADAS PSFV CA1	3.2
				FORMATO ORIGINAL UNE A-4	FICHERO DIGITAL: 03.02 FICHAS INDIVIDUALIZADAS CA1 PSFV V01 24-02-01.3.dwg	HOJA: 1 DE 5

MIGUEL SOME DOMÍNGUEZ cert. elec. repr. B90397456
17/10/2024 18:36
PÁGINA 21/24
VERIFICACIÓN
PEGVEBGY7BYEUDLXK4KRM25V2CA9VA
https://ws050.juntadeandalucia.es:443/verificarFirma/

Nº orden	Datos Catastrales										Superficies de Ocupación (m2)			
	Término municipal	Popietario	Referencia Catastral	Polígono	Parcela	Subparcela	Clase	Uso	Aprovechamiento	Publico/ Privado	Ocu. Permane	Ocu. Temporal	Servidumbre de Paso	Servidumbre de Paso Acceso
22	La Rinconada	AYUNTAMIENTO DE LA RINCONADA	41080A007 09001	7	9001	0	Rústico	Agrario	VT - Vía de comunicación de dominio público	Público	0.00	6079.99	8.01	2558.18

LEYENDA

- PARCELA CATASTRAL AFECTADA
- LÍMITE PARCELAS CATASTRALES
- OCUPACIÓN TEMPORAL
- SERVIDUMBRE DE PASO
- EXPROPIACIÓN DEFINITIVA
- ACCESO NUEVO

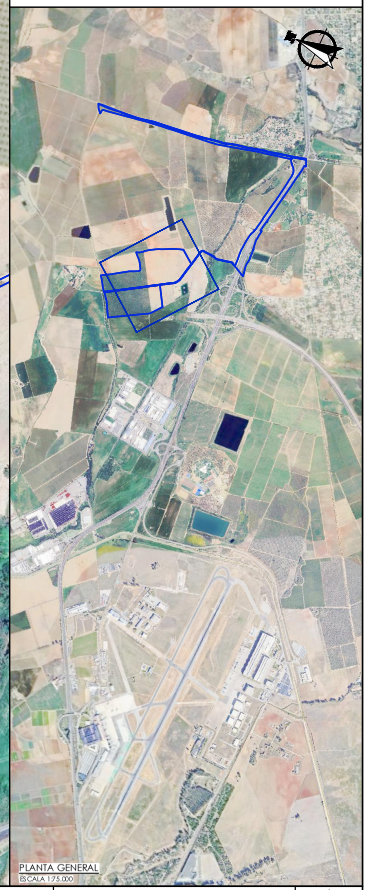

REDACTOR DE PROYECTO:	EMPRESA CONSULTORA:	DENOMINACIÓN PROYECTO:	FECHA:	ESCALA:	PLANO:	PLANO NÚMERO
GREENFIELD	SOLUCIONES GLOBALES Gestor de Proyectos	PROYECTO DE EXPROPIACIONES PSFV Y LSMT CA1	MAYO 2024	INDICADAS	FICHAS INDIVIDUALIZADAS PSFV CA1	3.2
				FORMATO ORIGINAL UNE A-4	FICHERO DIGITAL: 03.02 FICHAS INDIVIDUALIZADAS CA1 PSFV V01 24-02-01.3.dwg	HOJA: 3 DE 5

MIGUEL SOME DOMÍNGUEZ cert. elec. repr. B90397456
17/10/2024 18:36
PÁGINA 22/24
VERIFICACIÓN
PEGVEBGY7BYEUDLXK4KRM25V2CA9VA
https://ws050.juntadeandalucia.es:443/verificarFirma/

Nº orden	Datos Catastrales										Superficies de Ocupación (m2)			
	Término municipal	Popietario	Referencia Catastral	Polígono	Parcela	Subparcela	Clase	Uso	Aprovechamiento	Publico/ Privado	Ocu. Permane	Ocu. Temporal	Servidumbre de Paso	Servidumbre de Paso Acceso
23	La Rinconada	AYUNTAMIENTO DE LA RINCONADA	41081A007 09002	7	9002	0	Rústico	Agrario	VT - Vía de comunicación de dominio público	Público	0.00	6685.90	0.00	6685.90

LEYENDA

- PARCELA CATASTRAL AFECTADA
- LÍMITE PARCELAS CATASTRALES
- OCUPACIÓN TEMPORAL
- SERVIDUMBRE DE PASO
- EXPROPIACIÓN DEFINITIVA
- ACCESO NUEVO

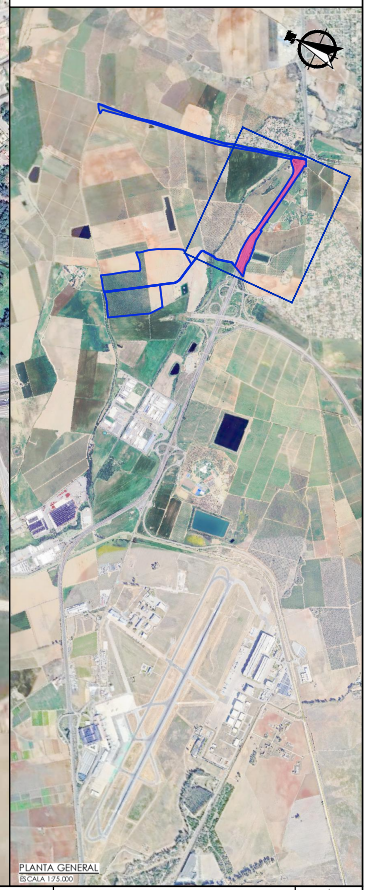

REDACTOR DE PROYECTO:	EMPRESA CONSULTORA:	DENOMINACIÓN PROYECTO:	FECHA:	ESCALA:	PLANO:	PLANO NÚMERO
GREENFIELD	SOLUCIONES GLOBALES Gestor de Proyectos	PROYECTO DE EXPROPIACIONES PSFV Y LSMT CA1	MAYO 2024	INDICADAS	FICHAS INDIVIDUALIZADAS PSFV CA1	3.2
				FORMATO ORIGINAL UNE A-4	FICHERO DIGITAL: 03.02 FICHAS INDIVIDUALIZADAS CA1 PSFV V01 24-02-01.3.dwg	HOJA: 4 DE 5

MIGUEL SOME DOMÍNGUEZ cert. elec. repr. B90397456
17/10/2024 18:36
PÁGINA 23/24
VERIFICACIÓN
PEGVEBGY7BYEUDLXK4KRM25V2CA9VA
https://ws050.juntadeandalucia.es:443/verificarFirma/

Nº orden	Datos Catastrales										Superficies de Ocupación (m2)			
	Término municipal	Popietario	Referencia Catastral	Polígono	Parcela	Subparcela	Clase	Uso	Aprovechamiento	Publico/ Privado	Ocu. Permane	Ocu. Temporal	Servidumbre de Paso	Servidumbre de Paso Acceso
24	La Rinconada	AYUNTAMIENTO DE LA RINCONADA	41081A007 09006	7	9006	0	Rústico	Agrario	VT - Vía de comunicación de dominio público	Público	0.00	70.55	0.00	70.55

LEYENDA

- PARCELA CATASTRAL AFECTADA
- LÍMITE PARCELAS CATASTRALES
- OCUPACIÓN TEMPORAL
- SERVIDUMBRE DE PASO
- EXPROPIACIÓN DEFINITIVA
- ACCESO NUEVO

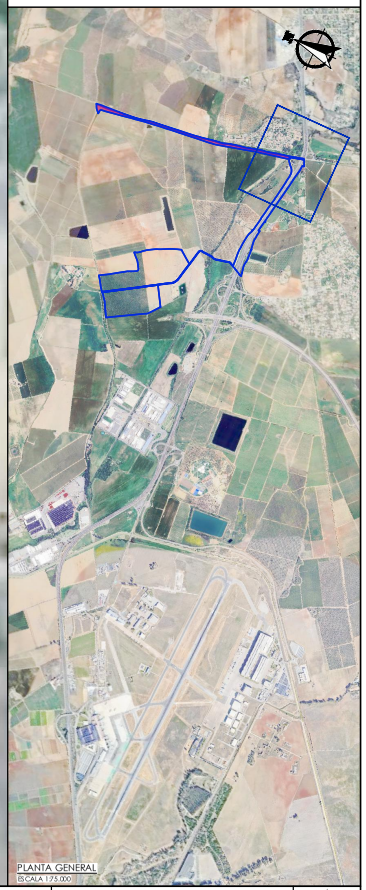

REDACTOR DE PROYECTO:	EMPRESA CONSULTORA:	DENOMINACIÓN PROYECTO:	FECHA:	ESCALA:	PLANO:	PLANO NÚMERO
GREENFIELD	SOLUCIONES GLOBALES Gestor de Proyectos	PROYECTO DE EXPROPIACIONES PSFV Y LSMT CA1	MAYO 2024	INDICADAS	FICHAS INDIVIDUALIZADAS PSFV CA1	3.2
				FORMATO ORIGINAL UNE A-4	FICHERO DIGITAL: 03.02 FICHAS INDIVIDUALIZADAS CA1 PSFV V01 24-02-01.3.dwg	HOJA: 5 DE 5

MIGUEL SOME DOMÍNGUEZ cert. elec. repr. B90397456
17/10/2024 18:36
PÁGINA 24/24
VERIFICACIÓN
PEGVEBGY7BYEUDLXK4KRM25V2CA9VA
https://ws050.juntadeandalucia.es:443/verificarFirma/