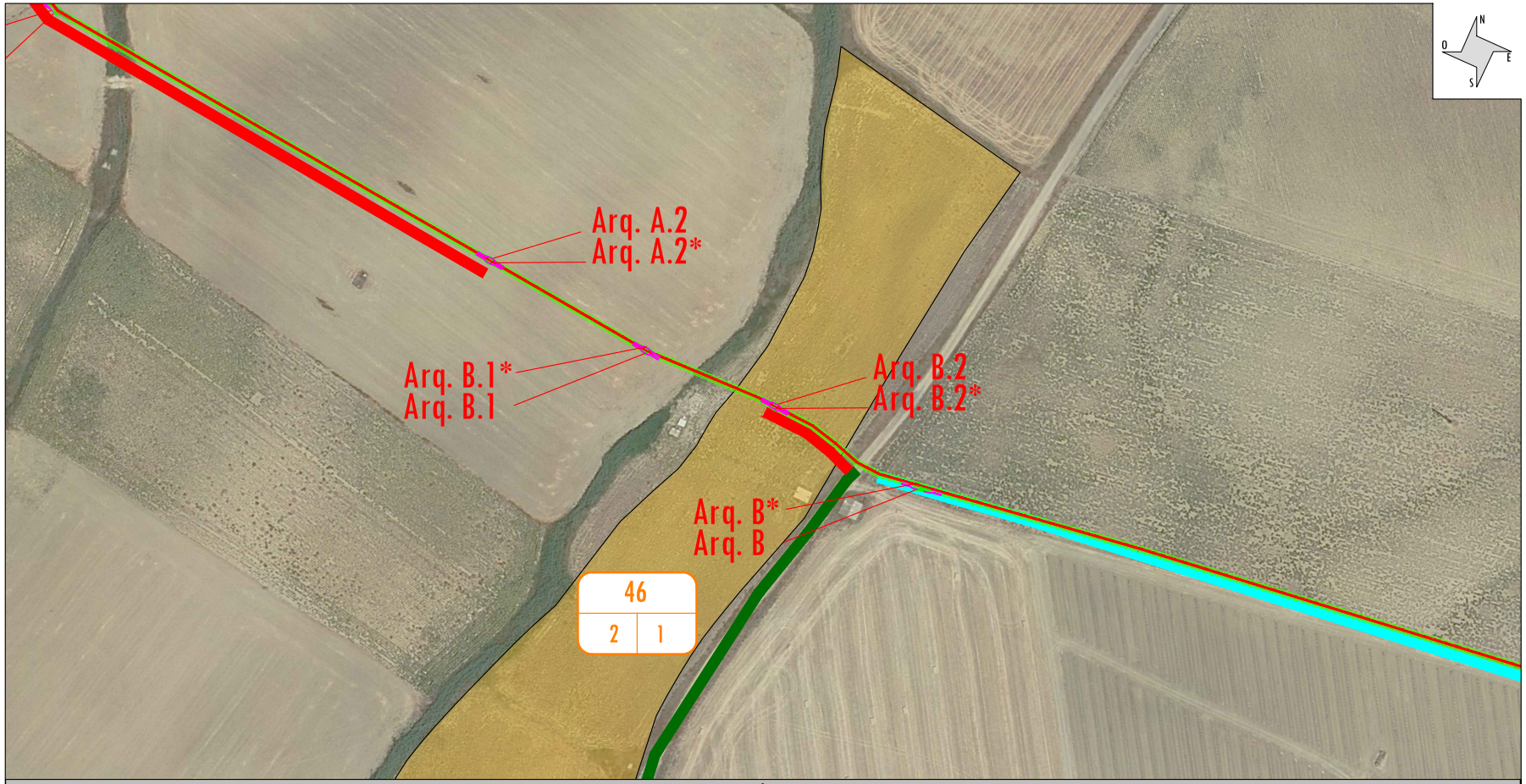

TRAMO SUBTERRÁNEO

PAR. PROY.	REF. CATASTRAL	PROVINCIA	T.M.	PARAJE	POL. CAT.	PARC. CAT.	LONGITUD ZANJA (m)	SERV. PASO (m²)	ARQUETAS/CÁMARA DE EMPALME	Nº IDENTIFICACIÓN ARQUETAS	PLENO DOMINIO (m²)	OCUP. TEMP. (m²)	SERVIDUMBRE ACCESO (m²)	USO
46	41096A002000010000GH	Sevilla	VALENCINA DE LA CONCEPCION	SAN NICOLAS	2	1	48,99	117,63	2	Arq.B.2,Arq.B.2*	2,56	195,96	139,44	Labor Regadío

LEYENDA:

- TRAZA
- ZANJA
- SERVIDUMBRE
- ARQUETA
- APOYO
- PARCELA AFECTADA
- OCUPACIÓN TEMPORAL
- ACCESO POR CAMINO EXISTENTE ABIERTO PÚBLICO
- ACCESO POR CAMINO EXISTENTE ABIERTO PRIVADO
- ACCESO POR CAMINO EXISTENTE CERRADO
- ACCESO CON RODADURA SOBRE PARCELA
- ACCESO A TRAVÉS DE PISTA NUEVA - FINCA SEGÚN PROYECTO
- CÁMARA DE EMPALME

FIRMA DEL INGENIERO
(AL SERVICIO DE LA EMPRESA)
PEDRO FERNANDEZ GARCIA
INGENIERO TECNICO INDUSTRIAL

CLIENTE: **ANCEN SOLAR IV. S.L.**

ESTADO: DEFINITIVO

DIBUJADO: FIRMA:
REVISADO: FIRMA:
APROBADO: FIRMA:

ANEXO DE AFECCIONES POR:
MODIFICADO DE PROYECTO DE EJECCUCIÓN DE LÍNEAS AÉREAS/SUBTERRANEAS DE ALTA TENSIÓN 66 kV PARA LA CONEXIÓN ENTRE LAS SET ENCE SEVILLA – SET SANTI PONCE – SET CARAMBOLO Y SET SALTERAS – SET TOMARES – SET CENTENARIO T.M. SALTERAS, VALENCINA DE LA CONCEPCIÓN, SANTIPONCE, CAMAS, SEVILLA, TOMARES (SEVILLA)

TITULO: PARCELA 46

ESCALA:	TAMAÑO:	FECHA:	Nº PLANO:	HOJA:	SIGUE:	REVISION:
1 / 1.500	A3	12/2024		01		

GUILLERMO NEGRO MAGUREGUI cert. elec. repr. B88577192
05/02/2025 17:27
PÁGINA 1/24
VERIFICACIÓN
PEGVE2W3VYA5RLV4W4RCJ4GJXHL679
https://ws050.juntadeandalucia.es:443/verificarFirma/

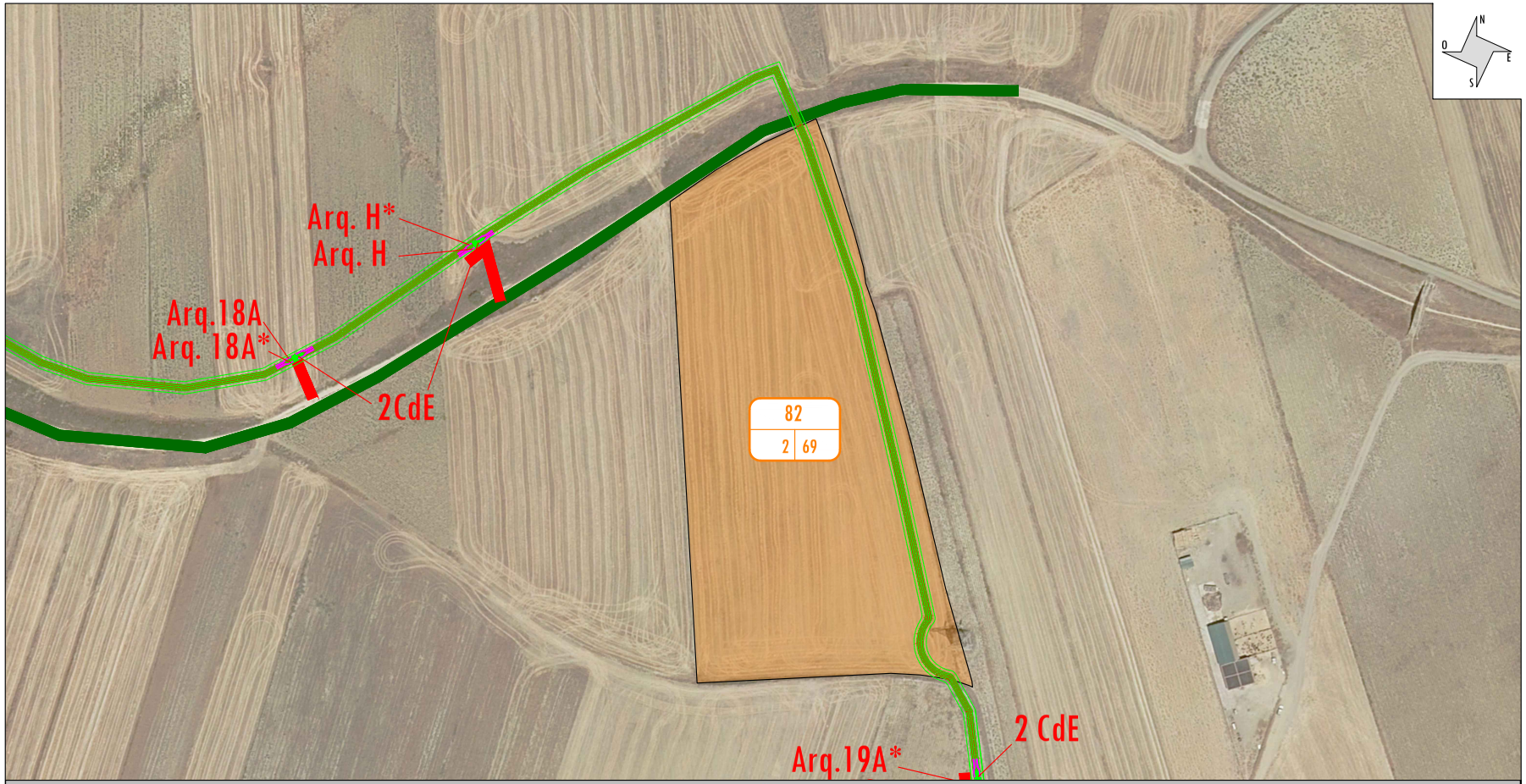

TRAMO SUBTERRÁNEO

PAR. PROY.	REF. CATASTRAL	PROVINCIA	T.M.	PARAJE	POL. CAT.	PARC. CAT.	LONGITUD ZANJA (m)	SERV. PASO (m²)	ARQUETAS/CÁMARA DE EMPALME	Nº IDENTIFICACIÓN ARQUETAS	PLENO DOMINIO (m²)	OCUP. TEMP. (m²)	SERVIDUMBRE ACCESO (m²)	USO
82	41096A002000690000GY	Sevilla	VALENCINA DE LA CONCEPCION	CIEN FANEGAS	2	69	230,76	1105,5				923,032		Labor Secano

LEYENDA:

- TRAZA
- ZANJA
- SERVIDUMBRE
- ARQUETA
- APOYO
- PARCELA AFECTADA
- OCUPACIÓN TEMPORAL
- ACCESO POR CAMINO EXISTENTE ABIERTO PÚBLICO
- ACCESO POR CAMINO EXISTENTE ABIERTO PRIVADO
- ACCESO POR CAMINO EXISTENTE CERRADO
- ACCESO CON RODADURA SOBRE PARCELA
- ACCESO A TRAVÉS DE PISTA NUEVA - FINCA SEGÚN PROYECTO
- CÁMARA DE EMPALME

FIRMA DEL INGENIERO

(AL SERVICIO DE LA EMPRESA)
PEDRO FERNANDEZ GARCIA
INGENIERO TECNICO INDUSTRIAL

CLIENTE: **ANCEN SOLAR IV. S.L.**

ESTADO: DEFINITIVO

DIBUJADO:	FIRMA:	
REVISADO:	FIRMA:	
APROBADO:	FIRMA:	

ANEXO DE AFECCIONES POR:
MODIFICADO DE PROYECTO DE EJECCUCIÓN DE LÍNEAS AÉREAS/SUBTERRANEAS DE ALTA TENSIÓN 66 kV PARA LA CONEXIÓN ENTRE LAS SET ENCE SEVILLA – SET SANTI PONCE – SET CARAMBOLO Y SET SALTERAS – SET TOMARES – SET CENTENARIO T.M. SALTERAS, VALENCINA DE LA CONCEPCIÓN, SANTIPONCE, CAMAS, SEVILLA, TOMARES (SEVILLA)

TITULO: PARCELA 82

ESCALA:	TAMAÑO:	FECHA:	Nº PLANO:	HOJA:	SIGUE:	REVISION:
1 / 1.500	A3	12/2024		01		

GUILLERMO NEGRO MAGUREGUI cert. elec. repr. B88577192
05/02/2025 17:27
PÁGINA 2/24
VERIFICACIÓN
PEGVE2W3VYA5RLV4W4RCJ4GJXHL679
https://ws050.juntadeandalucia.es:443/verificarFirma/

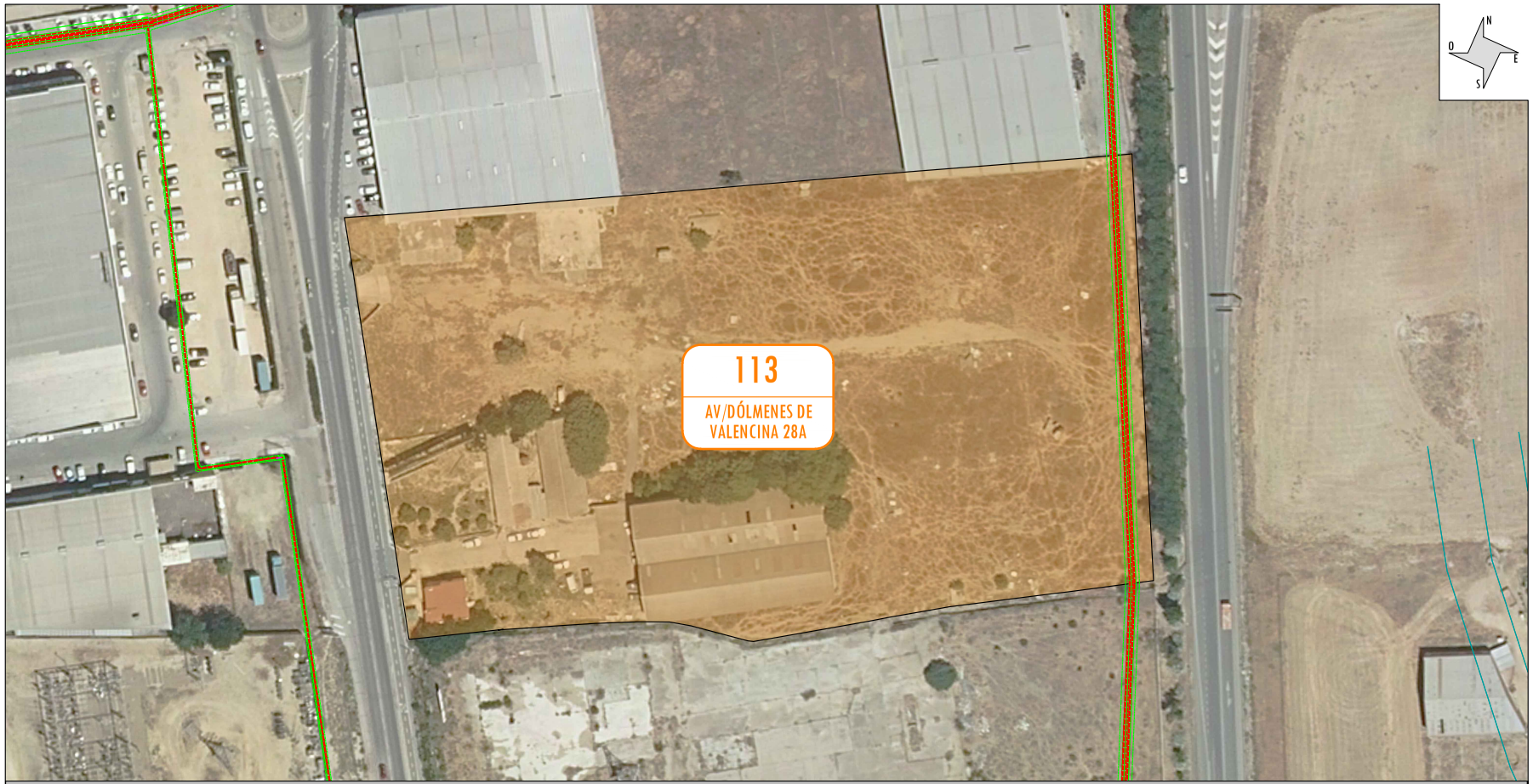

TRAMO SUBTERRÁNEO

PAR. PROY.	REF. CATASTRAL	PROVINCIA	T.M.	PARAJE	POL. CAT.	PARC. CAT.	LONGITUD ZANJA (m)	SERV. PASO (m²)	ARQUETAS/CÁMARA DE EMPALME	Nº IDENTIFICACIÓN ARQUETAS	PLENO DOMINIO (m²)	OCUP. TEMP. (m²)	SERVIDUMBRE ACCESO (m²)	USO
113	2366002QB6426N0001IK	Sevilla	VALENCINA DE LA CONCEPCION	AV DOLMENES DE VALENCINA 28(A)			111,42	401,12				200,56		Urbano

LEYENDA:

- TRAZA
- ZANJA
- SERVIDUMBRE
- ARQUETA
- APOYO
- PARCELA AFECTADA
- OCUPACIÓN TEMPORAL
- ACCESO POR CAMINO EXISTENTE ABIERTO PÚBLICO
- ACCESO POR CAMINO EXISTENTE ABIERTO PRIVADO
- ACCESO POR CAMINO EXISTENTE CERRADO
- ACCESO CON RODADURA SOBRE PARCELA
- ACCESO A TRAVÉS DE PISTA NUEVA - FINCA SEGÚN PROYECTO
- CÁMARA DE EMPALME

FIRMA DEL INGENIERO

(AL SERVICIO DE LA EMPRESA)
PEDRO FERNANDEZ GARCIA
INGENIERO TECNICO INDUSTRIAL

CLIENTE: **ANCEN SOLAR IV. S.L.**

ESTADO: DEFINITIVO

DIBUJADO:	FIRMA:	
REVISADO:	FIRMA:	
APROBADO:	FIRMA:	

ANEXO DE AFECCIONES POR:
MODIFICADO DE PROYECTO DE EJECUCIÓN DE LÍNEAS AÉREAS/SUBTERRANEAS DE ALTA TENSIÓN 66 kV PARA LA CONEXIÓN ENTRE LAS SET ENCE SEVILLA – SET SANTI PONCE – SET CARAMBOLO Y SET SALTERAS – SET TOMARES – SET CENTENARIO T.M. SALTERAS, VALENCINA DE LA CONCEPCIÓN, SANTIPONCE, CAMAS, SEVILLA, TOMARES (SEVILLA)

TITULO: PARCELA 113

ESCALA:	TAMAÑO:	FECHA:	Nº PLANO:	HOJA:	SIGUE:	REVISION:
1 / 1.000	A3	12/2024		01		

GUILLERMO NEGRO MAGUREGUI cert. elec. repr. B88577192
05/02/2025 17:27
PÁGINA 3/24
VERIFICACIÓN
PEGVE2W3VYA5RLV4W4RCJ4GJXHL679
https://ws050.juntadeandalucia.es:443/verificarFirma/

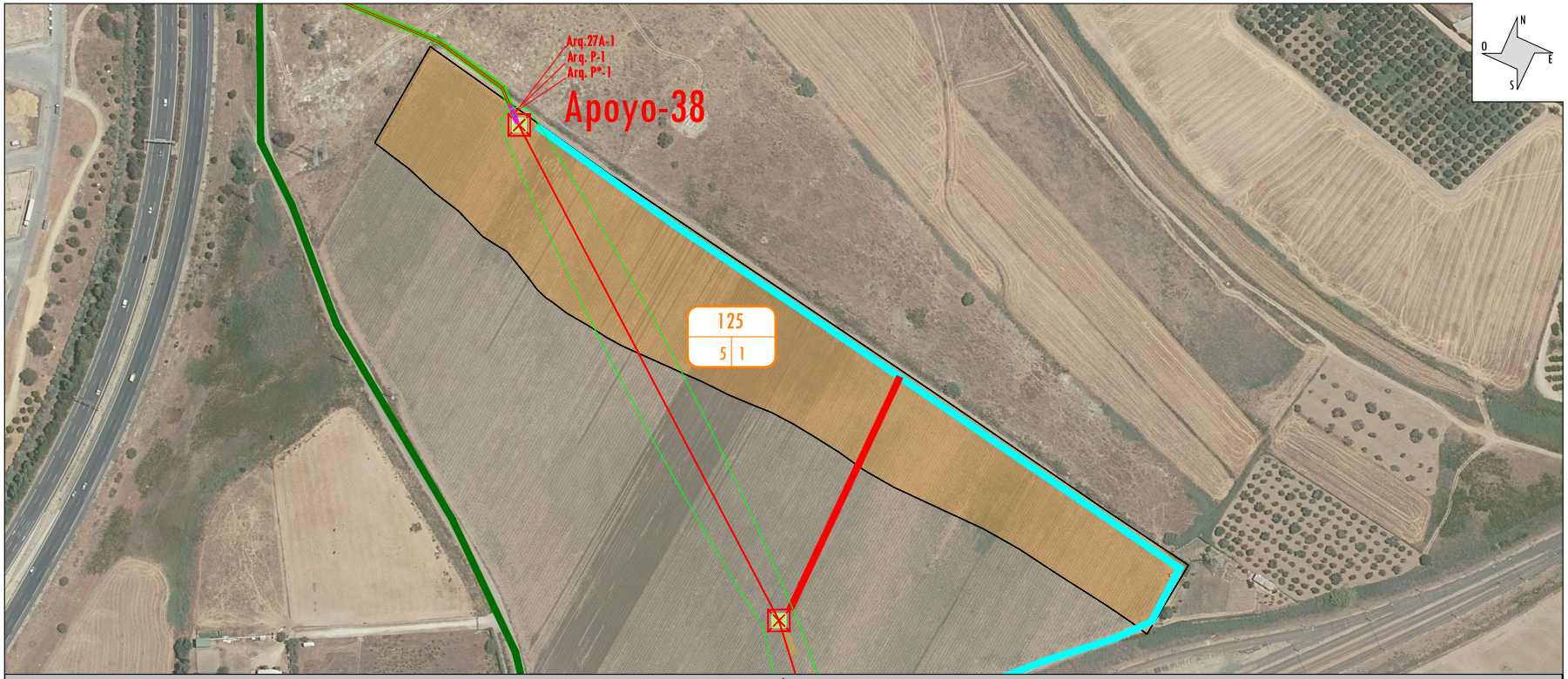

TRAMO SUBTERRÁNEO

PAR. PROY.	REF. CATASTRAL	PROVINCIA	T.M.	PARAJE	POL. CAT.	PARC. CAT.	LONGITUD ZANJA (m)	SERV. PASO (m²)	ARQUETAS/CÁMARA DE EMPALME	Nº IDENTIFICACIÓN ARQUETAS	PLENO DOMINIO (m²)	OCUP. TEMP. (m²)	SERVIDUMBRE ACCESO (m²)	USO
125	41089A005000010000XG	Sevilla	SANTIPONCE	PALMILLA	5	1	15,72	56,59	3	Arq. 27A-1, Arq. P-1, Arq. P*-1	3,84	62,88		Labor Regadío

TRAMO AÉREO

PAR. PROY.	REF. CATASTRAL	PROVINCIA	T.M.	PARAJE	POL. CAT.	PARC. CAT.	VUELO (m)	SERV. PASO (m²)	APOYOS	Nº IDENTIFICACIÓN APOYOS	PLENO DOMINIO (m²)	OCUP. TEMP. (m²)	SERVIDUMBRE ACCESO (m²)	USO
125	41089A005000010000XG	Sevilla	SANTIPONCE	PALMILLA	5	1	163,79	5287,21	1	38	77,26	67,41	2244,93	Labor Regadío

LEYENDA:

- TRAZA
- ZANJA
- SERVIDUMBRE
- ARQUETA
- APOYO
- PARCELA AFECTADA
- OCUPACIÓN TEMPORAL
- ACCESO POR CAMINO EXISTENTE ABIERTO PÚBLICO
- ACCESO POR CAMINO EXISTENTE ABIERTO PRIVADO
- ACCESO POR CAMINO EXISTENTE CERRADO
- ACCESO CON RODADURA SOBRE PARCELA
- ACCESO A TRAVÉS DE PISTA NUEVA - FINCA SEGÚN PROYECTO
- CÁMARA DE EMPALME

FIRMA DEL INGENIERO
(AL SERVICIO DE LA EMPRESA)
PEDRO FERNANDEZ GARCIA
INGENIERO TECNICO INDUSTRIAL

CLIENTE: **ANCEN SOLAR IV. S.L.**

ESTADO: DEFINITIVO

DIBUJADO: FIRMA:
REVISADO: FIRMA:
APROBADO: FIRMA:

ANEXO DE AFECCIONES POR:
MODIFICADO DE PROYECTO DE EJECUCIÓN DE LÍNEAS AÉREAS/SUBTERRANEAS DE ALTA TENSIÓN 66 kV PARA LA CONEXIÓN ENTRE LAS SET ENCE SEVILLA – SET SANTI PONCE – SET CARAMBOLO Y SET SALTERAS – SET TOMARES – SET CENTENARIO T.M. SALTERAS, VALENCINA DE LA CONCEPCIÓN, SANTIPONCE, CAMAS, SEVILLA, TOMARES (SEVILLA)

TITULO: PARCELA 125

ESCALA:	TAMAÑO:	FECHA:	Nº PLANO:	HOJA:	SIGUE:	REVISION:
1 / 2.500	A3	12/2024		01		

GUILLERMO NEGRO MAGUREGUI cert. elec. repr. B88577192
05/02/2025 17:27
PÁGINA 4/24
VERIFICACIÓN
PEGVE2W3VYA5RLV4W4RCJ4GJXHL679
https://ws050.juntadeandalucia.es:443/verificarFirma/

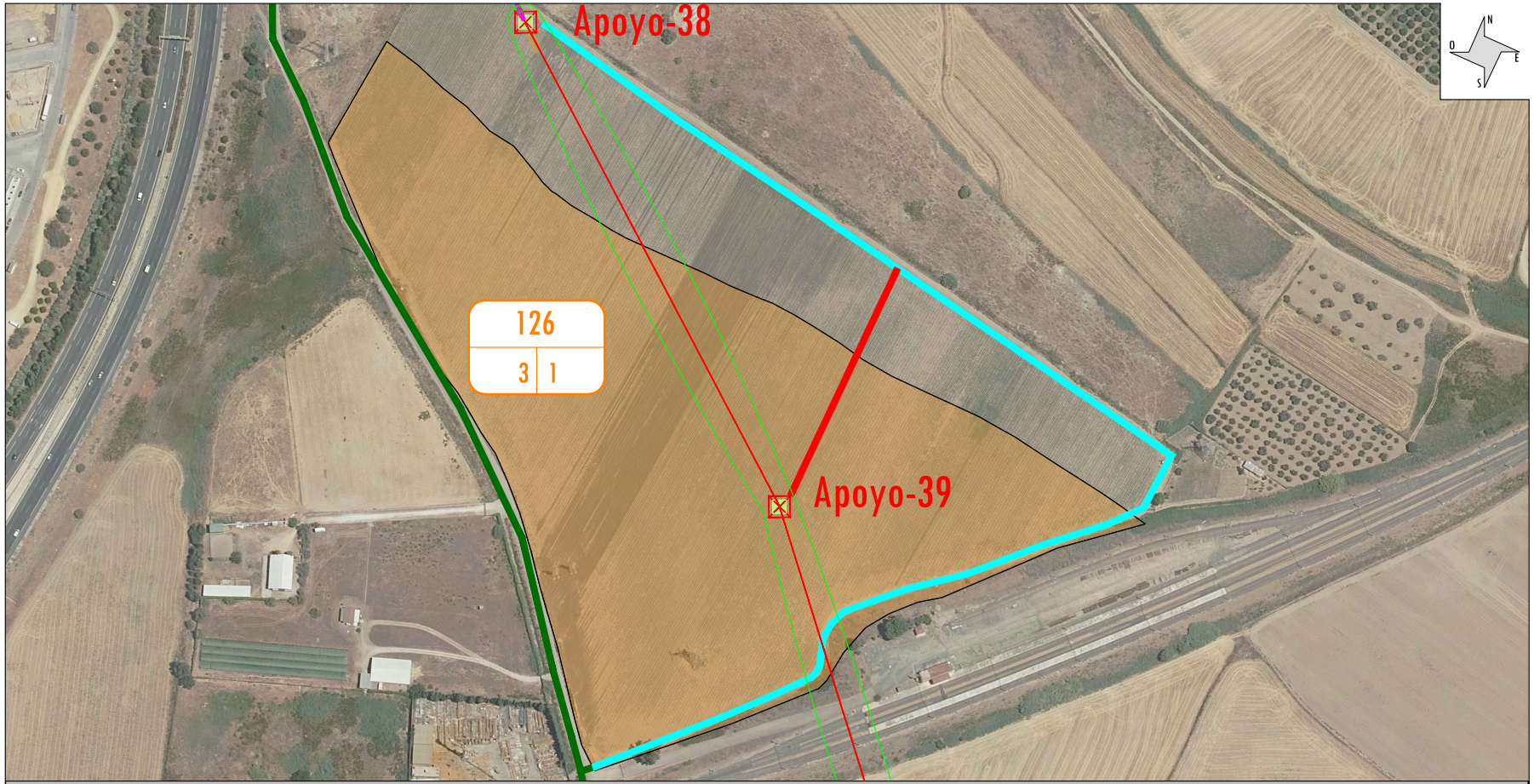

TRAMO AÉREO

PAR. PROY.	REF. CATASTRAL	PROVINCIA	T.M.	PARAJE	POL. CAT.	PARC. CAT.	VUELO (m)	SERV. PASO (m²)	APOYOS	Nº IDENTIFICACIÓN APOYOS	PLENO DOMINIO (m²)	OCUP. TEMP. (m²)	SERVIDUMBRE ACCESO (m²)	USO
126	41021A003000010000YI	Sevilla	CAMAS	EL CENIZO	3	1	305,07	9302,51	1	39	77,26	67,41	483,67	Labor Regadío

LEYENDA:

- TRAZA
- ZANJA
- SERVIDUMBRE
- ARQUETA
- APOYO
- PARCELA AFECTADA
- OCUPACIÓN TEMPORAL
- ACCESO POR CAMINO EXISTENTE ABIERTO PÚBLICO
- ACCESO POR CAMINO EXISTENTE ABIERTO PRIVADO
- ACCESO POR CAMINO EXISTENTE CERRADO
- ACCESO CON RODADURA SOBRE PARCELA
- ACCESO A TRAVÉS DE PISTA NUEVA - FINCA SEGÚN PROYECTO
- CÁMARA DE EMPALME

FIRMA DEL INGENIERO
(AL SERVICIO DE LA EMPRESA)
PEDRO FERNANDEZ GARCIA
INGENIERO TECNICO INDUSTRIAL

CLIENTE: **ANCEN SOLAR IV. S.L.**

ESTADO: DEFINITIVO

DIBUJADO:	FIRMA:	
REVISADO:	FIRMA:	
APROBADO:	FIRMA:	

ANEXO DE AFECCIONES POR:
MODIFICADO DE PROYECTO DE EJECCUCIÓN DE LÍNEAS AÉREAS/SUBTERRANEAS DE ALTA TENSIÓN 66 kV PARA LA CONEXIÓN ENTRE LAS SET ENCE SEVILLA – SET SANTI PONCE – SET CARAMBOLO Y SET SALTERAS – SET TOMARES – SET CENTENARIO T.M. SALTERAS, VALENCINA DE LA CONCEPCIÓN, SANTIPONCE, CAMAS, SEVILLA, TOMARES (SEVILLA)

TITULO: PARCELA 126

ESCALA:	TAMAÑO:	FECHA:	Nº PLANO:	HOJA:	SIGUE:	REVISION:
1 / 2.500	A3	12/2024		01		

GUILLERMO NEGRO MAGUREGUI cert. elec. repr. B88577192
05/02/2025 17:27
PÁGINA 5/24
VERIFICACIÓN
PEGVE2W3VYA5RLV4W4RCJ4GJXHL679
https://ws050.juntadeandalucia.es:443/verificarFirma/

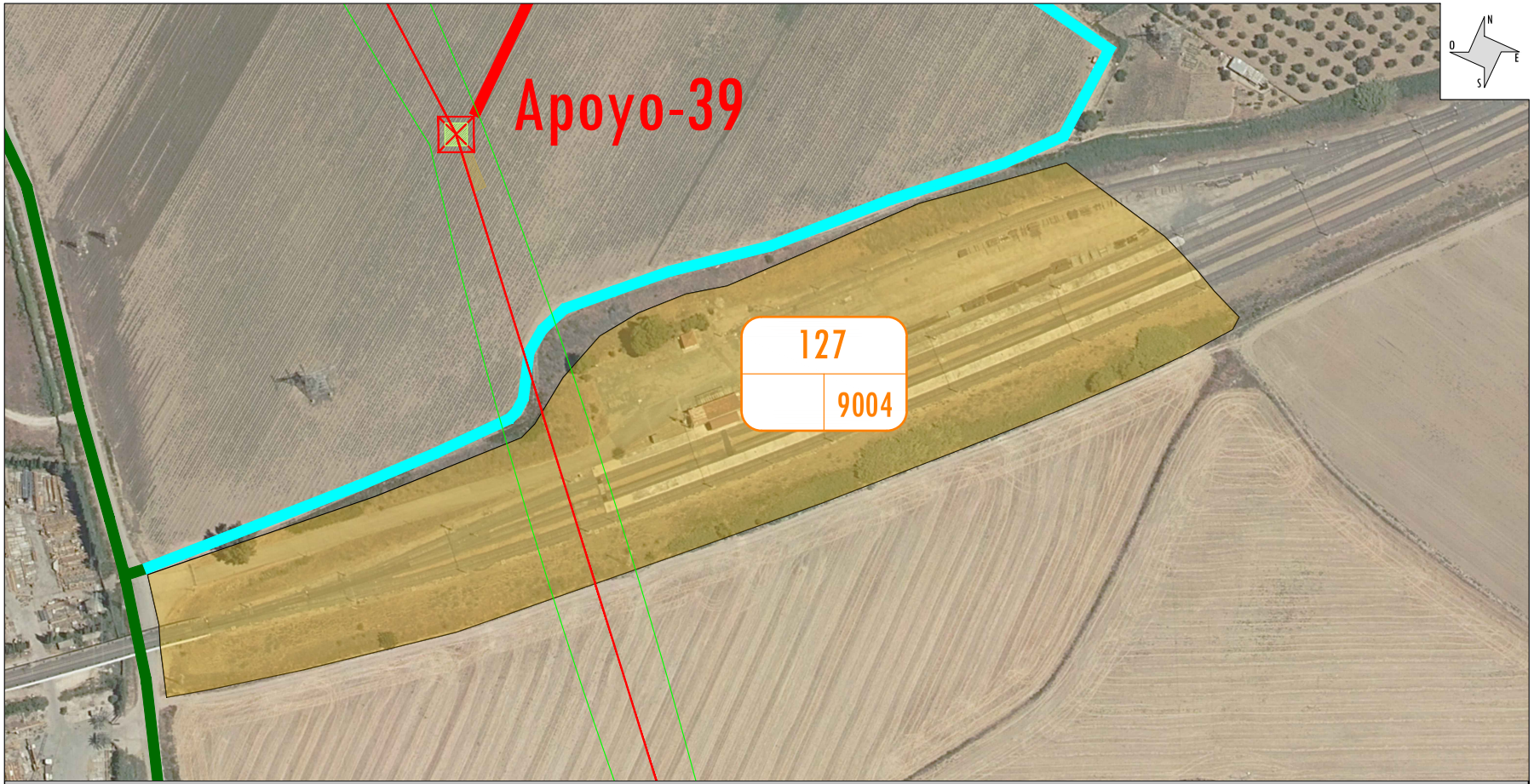

TRAMO AÉREO

PAR. PROY.	REF. CATASTRAL	PROVINCIA	T.M.	PARAJE	POL. CAT.	PARC. CAT.	VUELO (m)	SERV. PASO (m²)	APOYOS	Nº IDENTIFICACIÓN APOYOS	PLENO DOMINIO (m²)	OCUP. TEMP. (m²)	SERVIDUMBRE ACCESO (m²)	USO
127	41021A003090040000YA	Sevilla	CAMAS	Ferrocarril	3	9004	69,98	2371,96						Hidrografía

LEYENDA:

- TRAZA
- ZANJA
- SERVIDUMBRE
- ARQUETA
- APOYO
- PARCELA AFECTADA
- OCUPACIÓN TEMPORAL
- ACCESO POR CAMINO EXISTENTE ABIERTO PÚBLICO
- ACCESO POR CAMINO EXISTENTE ABIERTO PRIVADO
- ACCESO POR CAMINO EXISTENTE CERRADO
- ACCESO CON RODADURA SOBRE PARCELA
- ACCESO A TRAVÉS DE PISTA NUEVA - FINCA SEGÚN PROYECTO
- CÁMARA DE EMPALME

FIRMA DEL INGENIERO
(AL SERVICIO DE LA EMPRESA)
PEDRO FERNANDEZ GARCIA
INGENIERO TECNICO INDUSTRIAL

CLIENTE: **ANCEN SOLAR IV. S.L.**

ESTADO: DEFINITIVO

DIBUJADO:	FIRMA:	
REVISADO:	FIRMA:	
APROBADO:	FIRMA:	

ANEXO DE AFECCIONES POR:
MODIFICADO DE PROYECTO DE EJECCUCIÓN DE LÍNEAS AÉREAS/SUBTERRANEAS DE ALTA TENSIÓN 66 kV PARA LA CONEXIÓN ENTRE LAS SET ENCE SEVILLA – SET SANTI PONCE – SET CARAMBOLO Y SET SALTERAS – SET TOMARES – SET CENTENARIO T.M. SALTERAS, VALENCINA DE LA CONCEPCIÓN, SANTIPONCE, CAMAS, SEVILLA, TOMARES (SEVILLA)

TITULO: PARCELA 127

ESCALA:	TAMAÑO:	FECHA:	Nº PLANO:	HOJA:	SIGUE:	REVISION:
1 / 1.500	A3	12/2024		01		

GUILLERMO NEGRO MAGUREGUI cert. elec. repr. B88577192
05/02/2025 17:27
PÁGINA 6/24
VERIFICACIÓN
PEGVE2W3VYA5RLV4W4RCJ4GJXHL679
https://ws050.juntadeandalucia.es:443/verificarFirma/

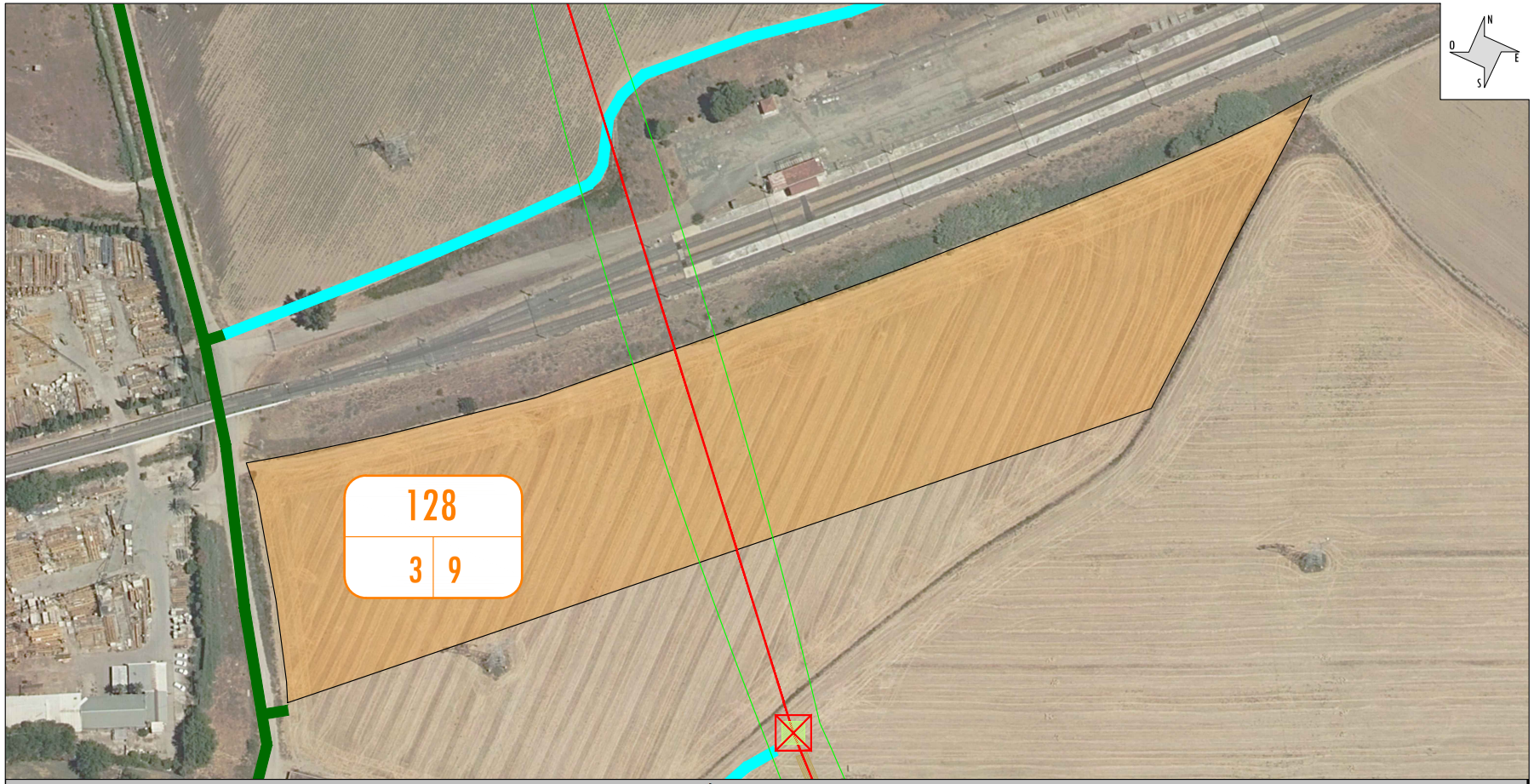

TRAMO AÉREO

PAR. PROY.	REF. CATASTRAL	PROVINCIA	T.M.	PARAJE	POL. CAT.	PARC. CAT.	VUELO (m)	SERV. PASO (m²)	APOYOS	Nº IDENTIFICACIÓN APOYOS	PLENO DOMINIO (m²)	OCUP. TEMP. (m²)	SERVIDUMBRE ACCESO (m²)	USO
128	41021A003000090000YA	Sevilla	CAMAS	EL CENIZO	3	9	81,82	2657,55						Labor Regadío

LEYENDA:

- TRAZA
- ZANJA
- SERVIDUMBRE
- ARQUETA
- APOYO
- PARCELA AFECTADA
- OCUPACIÓN TEMPORAL
- ACCESO POR CAMINO EXISTENTE ABIERTO PÚBLICO
- ACCESO POR CAMINO EXISTENTE ABIERTO PRIVADO
- ACCESO POR CAMINO EXISTENTE CERRADO
- ACCESO CON RODADURA SOBRE PARCELA
- ACCESO A TRAVÉS DE PISTA NUEVA - FINCA SEGÚN PROYECTO
- CÁMARA DE EMPALME

FIRMA DEL INGENIERO

(AL SERVICIO DE LA EMPRESA)
PEDRO FERNANDEZ GARCIA
INGENIERO TECNICO INDUSTRIAL

CLIENTE: **ANCEN SOLAR IV. S.L.**

ESTADO: DEFINITIVO

DIBUJADO:	FIRMA:	
REVISADO:	FIRMA:	
APROBADO:	FIRMA:	

ANEXO DE AFECCIONES POR:
MODIFICADO DE PROYECTO DE EJECCUCIÓN DE LÍNEAS AÉREAS/SUBTERRANEAS DE ALTA TENSIÓN 66 kV PARA LA CONEXIÓN ENTRE LAS SET ENCE SEVILLA – SET SANTI PONCE – SET CARAMBOLO Y SET SALTERAS – SET TOMARES – SET CENTENARIO T.M. SALTERAS, VALENCINA DE LA CONCEPCIÓN, SANTIPONCE, CAMAS, SEVILLA, TOMARES (SEVILLA)

TITULO: PARCELA 128

ESCALA:	TAMAÑO:	FECHA:	Nº PLANO:	HOJA:	SIGUE:	REVISION:
1 / 1.500	A3	12/2024		01		

GUILLERMO NEGRO MAGUREGUI cert. elec. repr. B88577192
05/02/2025 17:27
PÁGINA 7/24
VERIFICACIÓN
PEGVE2W3VYA5RLV4W4RCJ4GJXHL679
https://ws050.juntadeandalucia.es:443/verificarFirma/

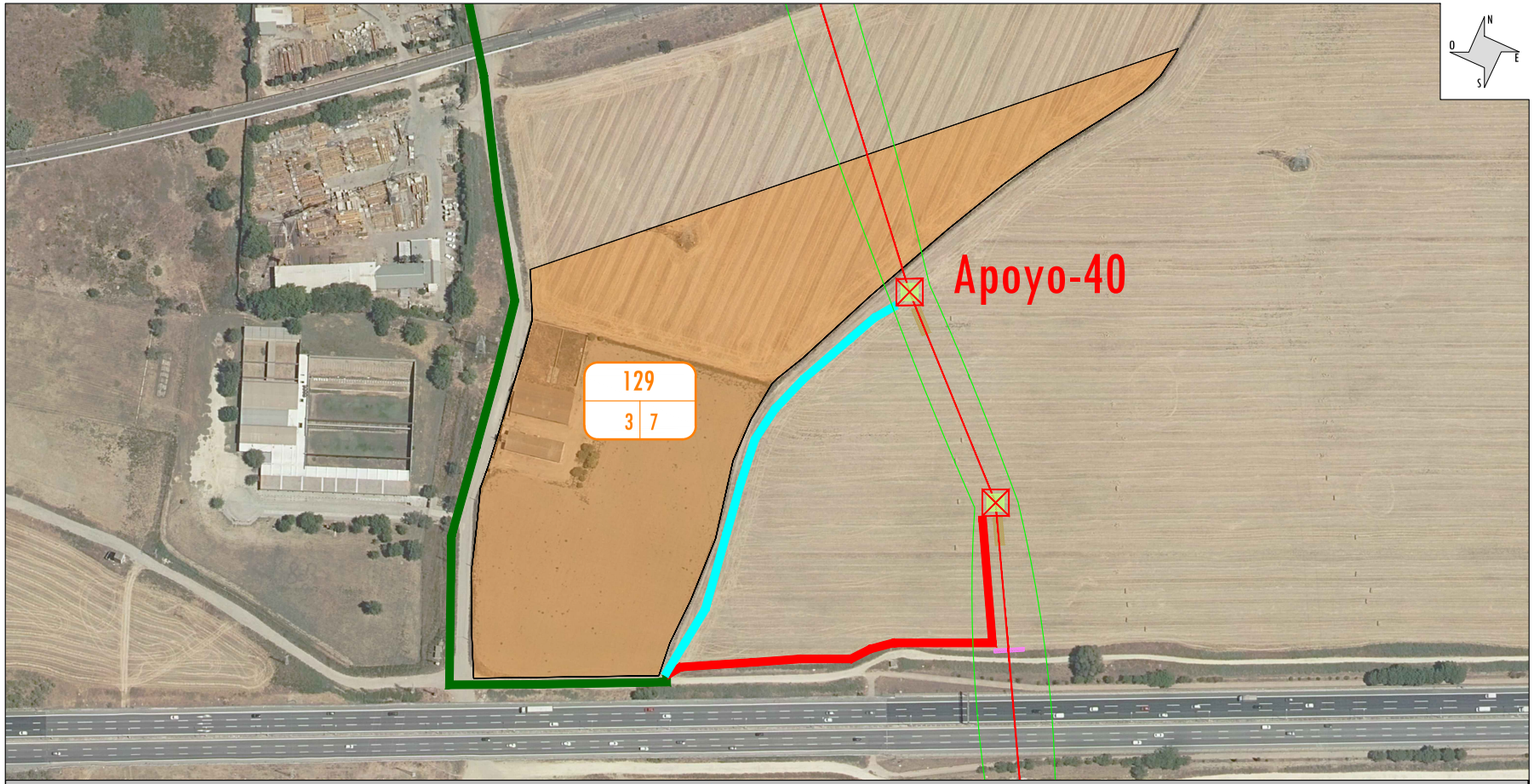

TRAMO AÉREO

PAR. PROY.	REF. CATASTRAL	PROVINCIA	T.M.	PARAJE	POL. CAT.	PARC. CAT.	VUELO (m)	SERV. PASO (m²)	APOYOS	Nº IDENTIFICACIÓN APOYOS	PLENO DOMINIO (m²)	OCUP. TEMP. (m²)	SERVIDUMBRE ACCESO (m²)	USO
129	41021A003000070000YH	Sevilla	CAMAS	EL CENIZO	3	7	61,93	1684,00						Labor Regadío

LEYENDA:

- TRAZA
- ZANJA
- SERVIDUMBRE
- ARQUETA
- APOYO
- PARCELA AFECTADA
- OCUPACIÓN TEMPORAL
- ACCESO POR CAMINO EXISTENTE ABIERTO PÚBLICO
- ACCESO POR CAMINO EXISTENTE ABIERTO PRIVADO
- ACCESO POR CAMINO EXISTENTE CERRADO
- ACCESO CON RODADURA SOBRE PARCELA
- ACCESO A TRAVÉS DE PISTA NUEVA - FINCA SEGÚN PROYECTO
- CÁMARA DE EMPALME

FIRMA DEL INGENIERO

(AL SERVICIO DE LA EMPRESA)
PEDRO FERNANDEZ GARCIA
INGENIERO TECNICO INDUSTRIAL

CLIENTE: **ANCEN SOLAR IV. S.L.**

ESTADO: DEFINITIVO

DIBUJADO:	FIRMA:	
REVISADO:	FIRMA:	
APROBADO:	FIRMA:	

ANEXO DE AFECCIONES POR:
MODIFICADO DE PROYECTO DE EJECCUCIÓN DE LÍNEAS AÉREAS/SUBTERRANEAS DE ALTA TENSIÓN 66 kV PARA LA CONEXIÓN ENTRE LAS SET ENCE SEVILLA – SET SANTI PONCE – SET CARAMBOLO Y SET SALTERAS – SET TOMARES – SET CENTENARIO T.M. SALTERAS, VALENCINA DE LA CONCEPCIÓN, SANTIPONCE, CAMAS, SEVILLA, TOMARES (SEVILLA)

TITULO: PARCELA 129

ESCALA:	TAMAÑO:	FECHA:	Nº PLANO:	HOJA:	SIGUE:	REVISION:
1 / 2.000	A3	12/2024		01		

GUILLERMO NEGRO MAGUREGUI cert. elec. repr. B88577192
05/02/2025 17:27
PÁGINA 8/24
VERIFICACIÓN
PEGVE2W3VYA5RLV4W4RCJ4GJXHL679
https://ws050.juntadeandalucia.es:443/verificarFirma/



TRAMO AÉREO

PAR. PROY.	REF. CATASTRAL	PROVINCIA	T.M.	PARAJE	POL. CAT.	PARC. CAT.	VUELO (m)	SERV. PASO (m²)	APOYOS	Nº IDENTIFICACIÓN APOYOS	PLENO DOMINIO (m²)	OCUP. TEMP. (m²)	SERVIDUMBRE ACCESO (m²)	USO
130	41021A003000060000YU	Sevilla	CAMAS	FRAY DIEGO	3	6	207,07	5424,48	2	40,41	188,18	134,83	1892,65	Labor Regadío

LEYENDA:

- TRAZA
- ZANJA
- SERVIDUMBRE
- ARQUETA
- APOYO
- PARCELA AFECTADA
- OCUPACIÓN TEMPORAL
- ACCESO POR CAMINO EXISTENTE ABIERTO PÚBLICO
- ACCESO POR CAMINO EXISTENTE ABIERTO PRIVADO
- ACCESO POR CAMINO EXISTENTE CERRADO
- ACCESO CON RODADURA SOBRE PARCELA
- ACCESO A TRAVÉS DE PISTA NUEVA - FINCA SEGÚN PROYECTO
- CÁMARA DE EMPALME

FIRMA DEL INGENIERO

(AL SERVICIO DE LA EMPRESA)
PEDRO FERNANDEZ GARCIA
INGENIERO TECNICO INDUSTRIAL

CLIENTE: **ANCEN SOLAR IV. S.L.**

ESTADO: DEFINITIVO

DIBUJADO: FIRMA:
REVISADO: FIRMA:
APROBADO: FIRMA:

ANEXO DE AFECCIONES POR:
MODIFICADO DE PROYECTO DE EJECCUCIÓN DE LÍNEAS AÉREAS/SUBTERRANEAS DE ALTA TENSIÓN 66 kV PARA LA CONEXIÓN ENTRE LAS SET ENCE SEVILLA – SET SANTI PONCE – SET CARAMBOLO Y SET SALTERAS – SET TOMARES – SET CENTENARIO T.M. SALTERAS, VALENCINA DE LA CONCEPCIÓN, SANTIPONCE, CAMAS, SEVILLA, TOMARES (SEVILLA)

TITULO: PARCELA 130

ESCALA:	TAMAÑO:	FECHA:	Nº PLANO:	HOJA:	SIGUE:	REVISION:
1 / 2.500	A3	12/2024		01		

GUILLERMO NEGRO MAGUREGUI cert. elec. repr. B88577192
05/02/2025 17:27
PÁGINA 9/24
VERIFICACIÓN
PEGVE2W3VYA5RLV4W4RCJ4GJXHL679
https://ws050.juntadeandalucia.es:443/verificarFirma/

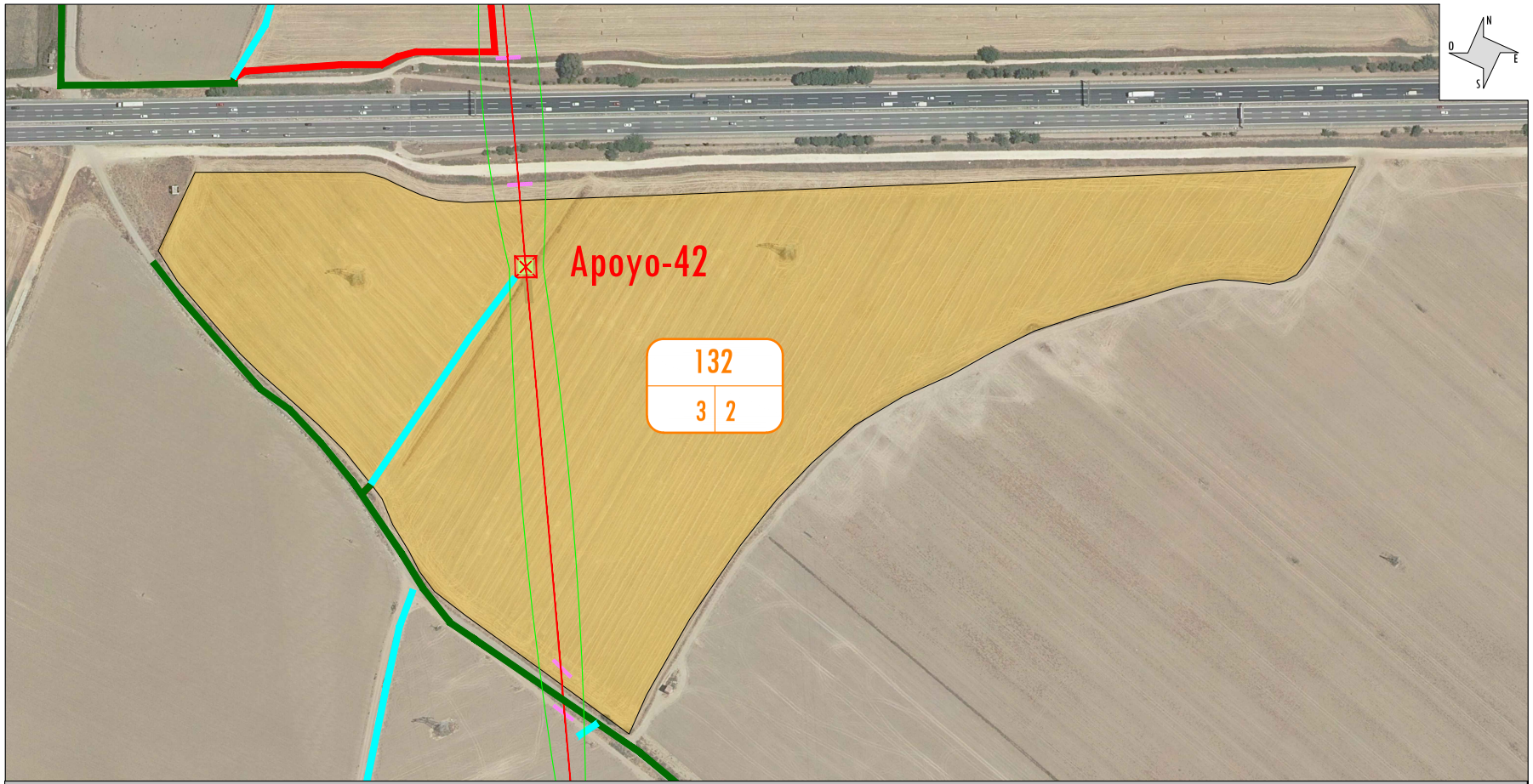

TRAMO AÉREO

PAR. PROY.	REF. CATASTRAL	PROVINCIA	T.M.	PARAJE	POL. CAT.	PARC. CAT.	VUELO (m)	SERV. PASO (m²)	APOYOS	Nº IDENTIFICACIÓN APOYOS	PLENO DOMINIO (m²)	OCUP. TEMP. (m²)	SERVIDUMBRE ACCESO (m²)	USO
132	41021A003000020000YJ	Sevilla	CAMAS	FRAY DIEGO	3	2	316,44	9245,39	1	42	77,26	96,63	655,07	Labor Regadío

LEYENDA:

- TRAZA
- ZANJA
- SERVIDUMBRE
- ARQUETA
- APOYO
- PARCELA AFECTADA
- OCUPACIÓN TEMPORAL
- ACCESO POR CAMINO EXISTENTE ABIERTO PÚBLICO
- ACCESO POR CAMINO EXISTENTE ABIERTO PRIVADO
- ACCESO POR CAMINO EXISTENTE CERRADO
- ACCESO CON RODADURA SOBRE PARCELA
- ACCESO A TRAVÉS DE PISTA NUEVA - FINCA SEGÚN PROYECTO
- CÁMARA DE EMPALME

FIRMA DEL INGENIERO
(AL SERVICIO DE LA EMPRESA)
PEDRO FERNANDEZ GARCIA
INGENIERO TECNICO INDUSTRIAL

CLIENTE: **ANCEN SOLAR IV. S.L.**

ESTADO: DEFINITIVO

DIBUJADO: FIRMA:
REVISADO: FIRMA:
APROBADO: FIRMA:

ANEXO DE AFECCIONES POR:
MODIFICADO DE PROYECTO DE EJECCUCIÓN DE LÍNEAS AÉREAS/SUBTERRANEAS DE ALTA TENSIÓN 66 kV PARA LA CONEXIÓN ENTRE LAS SET ENCE SEVILLA – SET SANTI PONCE – SET CARAMBOLO Y SET SALTERAS – SET TOMARES – SET CENTENARIO T.M. SALTERAS, VALENCINA DE LA CONCEPCIÓN, SANTIPONCE, CAMAS, SEVILLA, TOMARES (SEVILLA)

TITULO: PARCELA 132

ESCALA:	TAMAÑO:	FECHA:	Nº PLANO:	HOJA:	SIGUE:	REVISION:
1 / 2.500	A3	12/2024		01		

GUILLERMO NEGRO MAGUREGUI cert. elec. repr. B88577192
05/02/2025 17:27
PÁGINA 10/24
VERIFICACIÓN
PEGVE2W3VYA5RLV4W4RCJ4GJXHL679
https://ws050.juntadeandalucia.es:443/verificarFirma/

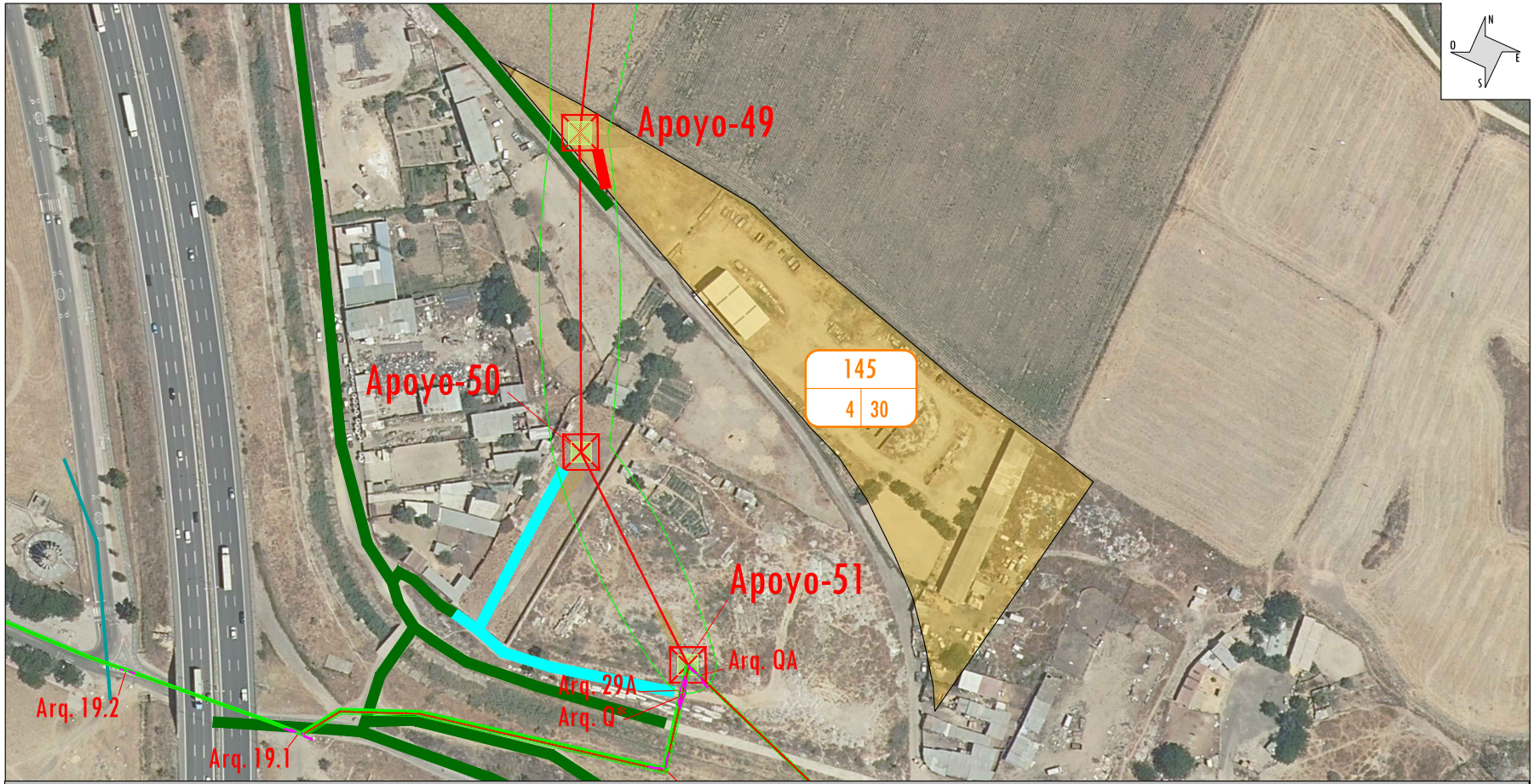

TRAMO AÉREO

PAR. PROY.	REF. CATASTRAL	PROVINCIA	T.M.	PARAJE	POL. CAT.	PARC. CAT.	VUELO (m)	SERV. PASO (m²)	APOYOS	Nº IDENTIFICACIÓN APOYOS	PLENO DOMINIO (m²)	OCUP. TEMP. (m²)	SERVIDUMBRE ACCESO (m²)	USO
145	41021A004000300000YL	Sevilla	CAMAS	EL PEÑON	4	30	20,05	498,90	1	49	66,09	67,41	61,54	Labor Secano

LEYENDA:

- TRAZA
- ZANJA
- SERVIDUMBRE
- ARQUETA
- APOYO
- PARCELA AFECTADA
- OCUPACIÓN TEMPORAL
- ACCESO POR CAMINO EXISTENTE ABIERTO PÚBLICO
- ACCESO POR CAMINO EXISTENTE ABIERTO PRIVADO
- ACCESO POR CAMINO EXISTENTE CERRADO
- ACCESO CON RODADURA SOBRE PARCELA
- ACCESO A TRAVÉS DE PISTA NUEVA - FINCA SEGÚN PROYECTO
- CÁMARA DE EMPALME

FIRMA DEL INGENIERO

(AL SERVICIO DE LA EMPRESA)
PEDRO FERNANDEZ GARCIA
INGENIERO TECNICO INDUSTRIAL

CLIENTE: **ANCEN SOLAR IV. S.L.**

ESTADO: DEFINITIVO

DIBUJADO:	FIRMA:	
REVISADO:	FIRMA:	
APROBADO:	FIRMA:	

ANEXO DE AFECCIONES POR:
MODIFICADO DE PROYECTO DE EJECCUCIÓN DE LÍNEAS AÉREAS/SUBTERRANEAS DE ALTA TENSIÓN 66 kV PARA LA CONEXIÓN ENTRE LAS SET ENCE SEVILLA – SET SANTI PONCE – SET CARAMBOLO Y SET SALTERAS – SET TOMARES – SET CENTENARIO T.M. SALTERAS, VALENCINA DE LA CONCEPCIÓN, SANTIPONCE, CAMAS, SEVILLA, TOMARES (SEVILLA)

TITULO: PARCELA 145

ESCALA:	TAMAÑO:	FECHA:	Nº PLANO:	HOJA:	SIGUE:	REVISION:
1 / 1.500	A3	12/2024		01		

GUILLERMO NEGRO MAGUREGUI cert. elec. repr. B88577192
05/02/2025 17:27
PÁGINA 11/24
VERIFICACIÓN
PEGVE2W3VYA5RLV4W4RCJ4GJXHL679
https://ws050.juntadeandalucia.es:443/verificarFirma/

TRAMO SUBTERRÁNEO

PAR. PROY.	REF. CATASTRAL	PROVINCIA	T.M.	PARAJE	POL. CAT.	PARC. CAT.	LONGITUD ZANJA (m)	SERV. PASO (m²)	ARQUETAS/CÁMARA DE EMPALME	Nº IDENTIFICACIÓN ARQUETAS	PLENO DOMINIO (m²)	OCUP. TEMP. (m²)	SERVIDUMBRE ACCESO (m²)	USO
146	41021A004090060000YZ	Sevilla	CAMAS	Zona Urbana	4	9006	286,52	543,70	3	Arq.19,Arq.19.1, Arq.19.2	3,84	183,53		Vía Comunicación

TRAMO AÉREO

PAR. PROY.	REF. CATASTRAL	PROVINCIA	T.M.	PARAJE	POL. CAT.	PARC. CAT.	VUELO (m)	SERV. PASO (m²)	APOYOS	Nº IDENTIFICACIÓN APOYOS	PLENO DOMINIO (m²)	OCUP. TEMP. (m²)	SERVIDUMBRE ACCESO (m²)	USO
146	41021A004090060000YZ	Sevilla	CAMAS	Zona Urbana	4	9006	76,03	2350,36					72,10	Vía Comunicación

LEYENDA:

- TRAZA
- ZANJA
- SERVIDUMBRE
- ARQUETA
- APOYO
- PARCELA AFECTADA
- ACCESO POR CAMINO EXISTENTE ABIERTO PÚBLICO
- ACCESO POR CAMINO EXISTENTE ABIERTO PRIVADO
- ACCESO POR CAMINO EXISTENTE CERRADO
- ACCESO CON RODADURA SOBRE PARCELA
- ACCESO A TRAVÉS DE PISTA NUEVA - FINCA SEGÚN PROYECTO
- CÁMARA DE EMPALME

FIRMA DEL INGENIERO
(AL SERVICIO DE LA EMPRESA)
PEDRO FERNANDEZ GARCIA
INGENIERO TECNICO INDUSTRIAL

CLIENTE: **ANCEN SOLAR IV. S.L.**

ESTADO: DEFINITIVO

DIBUJADO: FIRMA:
REVISADO: FIRMA:
APROBADO: FIRMA:

ANEXO DE AFECCIONES POR:
MODIFICADO DE PROYECTO DE EJECCUCIÓN DE LÍNEAS AÉREAS/SUBTERRANEAS DE ALTA TENSIÓN 66 kV PARA LA CONEXIÓN ENTRE LAS SET ENCE SEVILLA – SET SANTI PONCE – SET CARAMBOLO Y SET SALTERAS – SET TOMARES – SET CENTENARIO T.M. SALTERAS, VALENCINA DE LA CONCEPCIÓN, SANTIPONCE, CAMAS, SEVILLA, TOMARES (SEVILLA)

TITULO: PARCELA 146

ESCALA:	TAMAÑO:	FECHA:	Nº PLANO:	HOJA:	SIGUE:	REVISION:
1 / 7.000	A3	12/2024		01		

GUILLERMO NEGRO MAGUREGUI cert. elec. repr. B88577192
05/02/2025 17:27
PÁGINA 12/24
VERIFICACIÓN
PEGVE2W3VYA5RLV4W4RCJ4GJXHL679
https://ws050.juntadeandalucia.es:443/verificarFirma/

TRAMO AÉREO

PAR. PROY.	REF. CATASTRAL	PROVINCIA	T.M.	PARAJE	POL. CAT.	PARC. CAT.	VUELO (m)	SERV. PASO (m²)	APOYOS	Nº IDENTIFICACIÓN APOYOS	PLENO DOMINIO (m²)	OCUP. TEMP. (m²)	SERVIDUMBRE ACCESO (m²)	USO
168	41085A020000360000YH	Sevilla	SALTERAS	EL CABALLERO FUEMBLANCA	20	36	1249,67	27690,62	5	31,32,33,34,35	280,55	502,14	4884,66	Labor Secano

LEYENDA:

- TRAZA
- ZANJA
- SERVIDUMBRE
- ARQUETA
- APOYO
- PARCELA AFECTADA
- OCUPACIÓN TEMPORAL
- ACCESO POR CAMINO EXISTENTE ABIERTO PÚBLICO
- ACCESO POR CAMINO EXISTENTE ABIERTO PRIVADO
- ACCESO POR CAMINO EXISTENTE CERRADO
- ACCESO CON RODADURA SOBRE PARCELA
- ACCESO A TRAVÉS DE PISTA NUEVA - FINCA SEGÚN PROYECTO
- CÁMARA DE EMPALME

FIRMA DEL INGENIERO

(AL SERVICIO DE LA EMPRESA)
PEDRO FERNANDEZ GARCIA
INGENIERO TECNICO INDUSTRIAL

CLIENTE: **ANCEN SOLAR IV. S.L.**

ESTADO: DEFINITIVO

DIBUJADO:	FIRMA:	
REVISADO:	FIRMA:	
APROBADO:	FIRMA:	

ANEXO DE AFECCIONES POR:
MODIFICADO DE PROYECTO DE EJECCUCIÓN DE LÍNEAS AÉREAS/SUBTERRANEAS DE ALTA TENSIÓN 66 kV PARA LA CONEXIÓN ENTRE LAS SET ENCE SEVILLA – SET SANTI PONCE – SET CARAMBOLO Y SET SALTERAS – SET TOMARES – SET CENTENARIO T.M. SALTERAS, VALENCINA DE LA CONCEPCIÓN, SANTIPONCE, CAMAS, SEVILLA, TOMARES (SEVILLA)

TITULO: PARCELA 168

ESCALA:	TAMAÑO:	FECHA:	Nº PLANO:	HOJA:	SIGUE:	REVISION:
1 / 7.000	A3	12/2024		01		

GUILLERMO NEGRO MAGUREGUI cert. elec. repr. B88577192
05/02/2025 17:27
PÁGINA 13/24
VERIFICACIÓN
PEGVE2W3VYA5RLV4W4RCJ4GJXHL679
https://ws050.juntadeandalucia.es:443/verificarFirma/

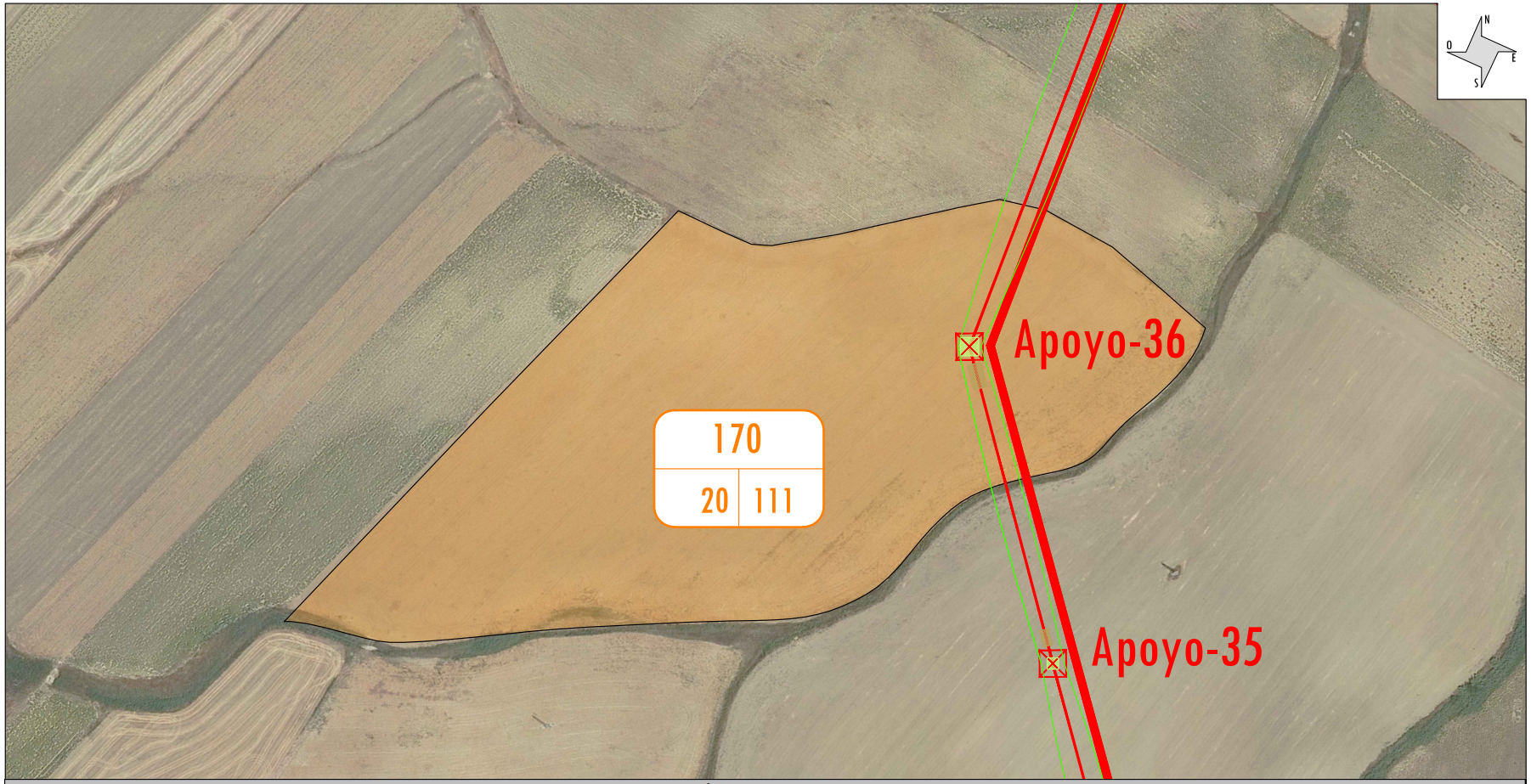

TRAMO AÉREO

PAR. PROY.	REF. CATASTRAL	PROVINCIA	T.M.	PARAJE	POL. CAT.	PARC. CAT.	VUELO (m)	SERV. PASO (m²)	APOYOS	Nº IDENTIFICACIÓN APOYOS	PLENO DOMINIO (m²)	OCUP. TEMP. (m²)	SERVIDUMBRE ACCESO (m²)	USO
170	41085A020001110000YP	Sevilla	SALTERAS	CAPELLANIA	20	111	152,61	2285,68	1	36	92,35	94,35	589,94	Labor Secano

LEYENDA:

- TRAZA
- ZANJA
- SERVIDUMBRE
- ARQUETA
- APOYO
- PARCELA AFECTADA
- OCUPACIÓN TEMPORAL
- ACCESO POR CAMINO EXISTENTE ABIERTO PÚBLICO
- ACCESO POR CAMINO EXISTENTE ABIERTO PRIVADO
- ACCESO POR CAMINO EXISTENTE CERRADO
- ACCESO CON RODADURA SOBRE PARCELA
- ACCESO A TRAVÉS DE PISTA NUEVA - FINCA SEGÚN PROYECTO
- CÁMARA DE EMPALME

FIRMA DEL INGENIERO

(AL SERVICIO DE LA EMPRESA)
PEDRO FERNANDEZ GARCIA
INGENIERO TECNICO INDUSTRIAL

CLIENTE: **ANCEN SOLAR IV. S.L.**

ESTADO: DEFINITIVO

DIBUJADO:	FIRMA:	
REVISADO:	FIRMA:	
APROBADO:	FIRMA:	

ANEXO DE AFECCIONES POR:
MODIFICADO DE PROYECTO DE EJECCUCIÓN DE LÍNEAS AÉREAS/SUBTERRANEAS DE ALTA TENSIÓN 66 kV PARA LA CONEXIÓN ENTRE LAS SET ENCE SEVILLA – SET SANTI PONCE – SET CARAMBOLO Y SET SALTERAS – SET TOMARES – SET CENTENARIO T.M. SALTERAS, VALENCINA DE LA CONCEPCIÓN, SANTIPONCE, CAMAS, SEVILLA, TOMARES (SEVILLA)

TITULO: PARCELA 170

ESCALA:	TAMAÑO:	FECHA:	Nº PLANO:	HOJA:	SIGUE:	REVISION:
1 / 2.000	A3	12/2024		01		

GUILLERMO NEGRO MAGUREGUI cert. elec. repr. B88577192
05/02/2025 17:27
PÁGINA 14/24
VERIFICACIÓN
PEGVE2W3VYA5RLV4W4RCJ4GJXHL679
https://ws050.juntadeandalucia.es:443/verificarFirma/

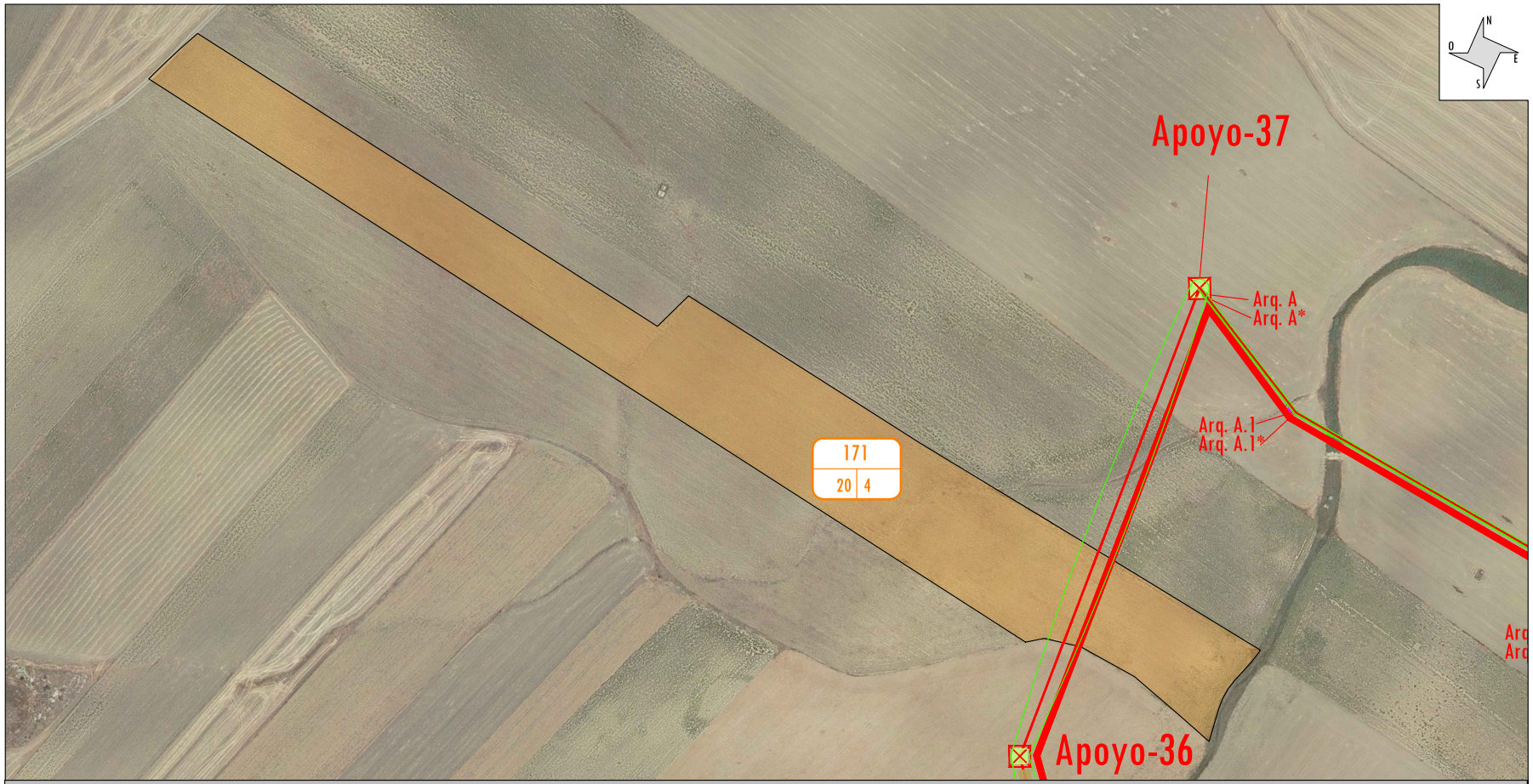

TRAMO AÉREO

PAR. PROY.	REF. CATASTRAL	PROVINCIA	T.M.	PARAJE	POL. CAT.	PARC. CAT.	VUELO (m)	SERV. PASO (m²)	APOYOS	Nº IDENTIFICACIÓN APOYOS	PLENO DOMINIO (m²)	OCUP. TEMP. (m²)	SERVIDUMBRE ACCESO (m²)	USO
171	41085A020000040000YH	Sevilla	SALTERAS	LAS NAVIDADES	20	4	63,73	1380,44					241,87	Labor Secano

LEYENDA:

- TRAZA
- ZANJA
- SERVIDUMBRE
- ARQUETA
- APOYO
- PARCELA AFECTADA
- OCUPACIÓN TEMPORAL
- ACCESO POR CAMINO EXISTENTE ABIERTO PÚBLICO
- ACCESO POR CAMINO EXISTENTE ABIERTO PRIVADO
- ACCESO POR CAMINO EXISTENTE CERRADO
- ACCESO CON RODADURA SOBRE PARCELA
- ACCESO A TRAVÉS DE PISTA NUEVA - FINCA SEGÚN PROYECTO
- CÁMARA DE EMPALME

FIRMA DEL INGENIERO

(AL SERVICIO DE LA EMPRESA)
PEDRO FERNANDEZ GARCIA
INGENIERO TECNICO INDUSTRIAL

CLIENTE: **ANCEN SOLAR IV. S.L.**

ESTADO: DEFINITIVO

DIBUJADO:	FIRMA:	
REVISADO:	FIRMA:	
APROBADO:	FIRMA:	

ANEXO DE AFECCIONES POR:
MODIFICADO DE PROYECTO DE EJECCUCIÓN DE LÍNEAS AÉREAS/SUBTERRANEAS DE ALTA TENSIÓN 66 kV PARA LA CONEXIÓN ENTRE LAS SET ENCE SEVILLA – SET SANTI PONCE – SET CARAMBOLO Y SET SALTERAS – SET TOMARES – SET CENTENARIO T.M. SALTERAS, VALENCINA DE LA CONCEPCIÓN, SANTIPONCE, CAMAS, SEVILLA, TOMARES (SEVILLA)

TITULO: PARCELA 171

ESCALA:	TAMAÑO:	FECHA:	Nº PLANO:	HOJA:	SIGUE:	REVISION:
1 / 2.500	A3	12/2024		01		

GUILLERMO NEGRO MAGUREGUI cert. elec. repr. B88577192
05/02/2025 17:27
PÁGINA 15/24
VERIFICACIÓN
PEGVE2W3VYA5RLV4W4RCJ4GJXHL679
https://ws050.juntadeandalucia.es:443/verificarFirma/

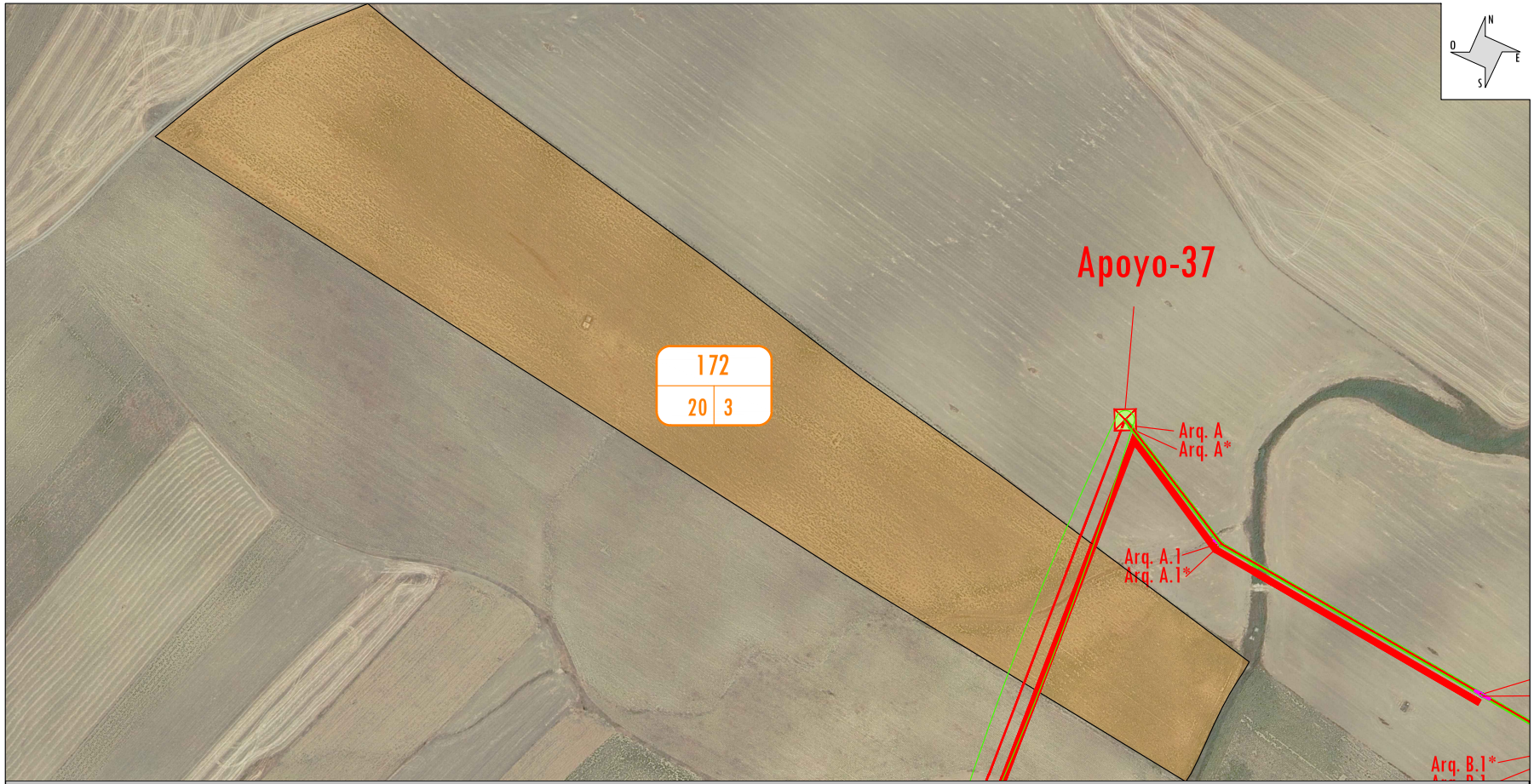

TRAMO AÉREO

PAR. PROY.	REF. CATASTRAL	PROVINCIA	T.M.	PARAJE	POL. CAT.	PARC. CAT.	VUELO (m)	SERV. PASO (m²)	APOYOS	Nº IDENTIFICACIÓN APOYOS	PLENO DOMINIO (m²)	OCUP. TEMP. (m²)	SERVIDUMBRE ACCESO (m²)	USO
172	41085A020000030000YU	Sevilla	SALTERAS	LAS NAVIDADES	20	3	102,69	2295,05					406,72	Labor Secano

LEYENDA:

- TRAZA
- ZANJA
- SERVIDUMBRE
- ARQUETA
- APOYO
- PARCELA AFECTADA
- OCUPACIÓN TEMPORAL
- ACCESO POR CAMINO EXISTENTE ABIERTO PÚBLICO
- ACCESO POR CAMINO EXISTENTE ABIERTO PRIVADO
- ACCESO POR CAMINO EXISTENTE CERRADO
- ACCESO CON RODADURA SOBRE PARCELA
- ACCESO A TRAVÉS DE PISTA NUEVA - FINCA SEGÚN PROYECTO
- CÁMARA DE EMPALME

FIRMA DEL INGENIERO

(AL SERVICIO DE LA EMPRESA)
PEDRO FERNANDEZ GARCIA
INGENIERO TECNICO INDUSTRIAL

CLIENTE: **ANCEN SOLAR IV. S.L.**

ESTADO: DEFINITIVO

DIBUJADO:	FIRMA:	
REVISADO:	FIRMA:	
APROBADO:	FIRMA:	

ANEXO DE AFECCIONES POR:
MODIFICADO DE PROYECTO DE EJECUCIÓN DE LÍNEAS AÉREAS/SUBTERRANEAS DE ALTA TENSIÓN 66 kV PARA LA CONEXIÓN ENTRE LAS SET ENCE SEVILLA – SET SANTI PONCE – SET CARAMBOLO Y SET SALTERAS – SET TOMARES – SET CENTENARIO T.M. SALTERAS, VALENCINA DE LA CONCEPCIÓN, SANTIPONCE, CAMAS, SEVILLA, TOMARES (SEVILLA)

TITULO: PARCELA 172

ESCALA:	TAMAÑO:	FECHA:	Nº PLANO:	HOJA:	SIGUE:	REVISION:
1 / 2.500	A3	12/2024		01		

GUILLERMO NEGRO MAGUREGUI cert. elec. repr. B88577192
05/02/2025 17:27
PÁGINA 16/24
VERIFICACIÓN
PEGVE2W3VYA5RLV4W4RCJ4GJXHL679
https://ws050.juntadeandalucia.es:443/verificarFirma/

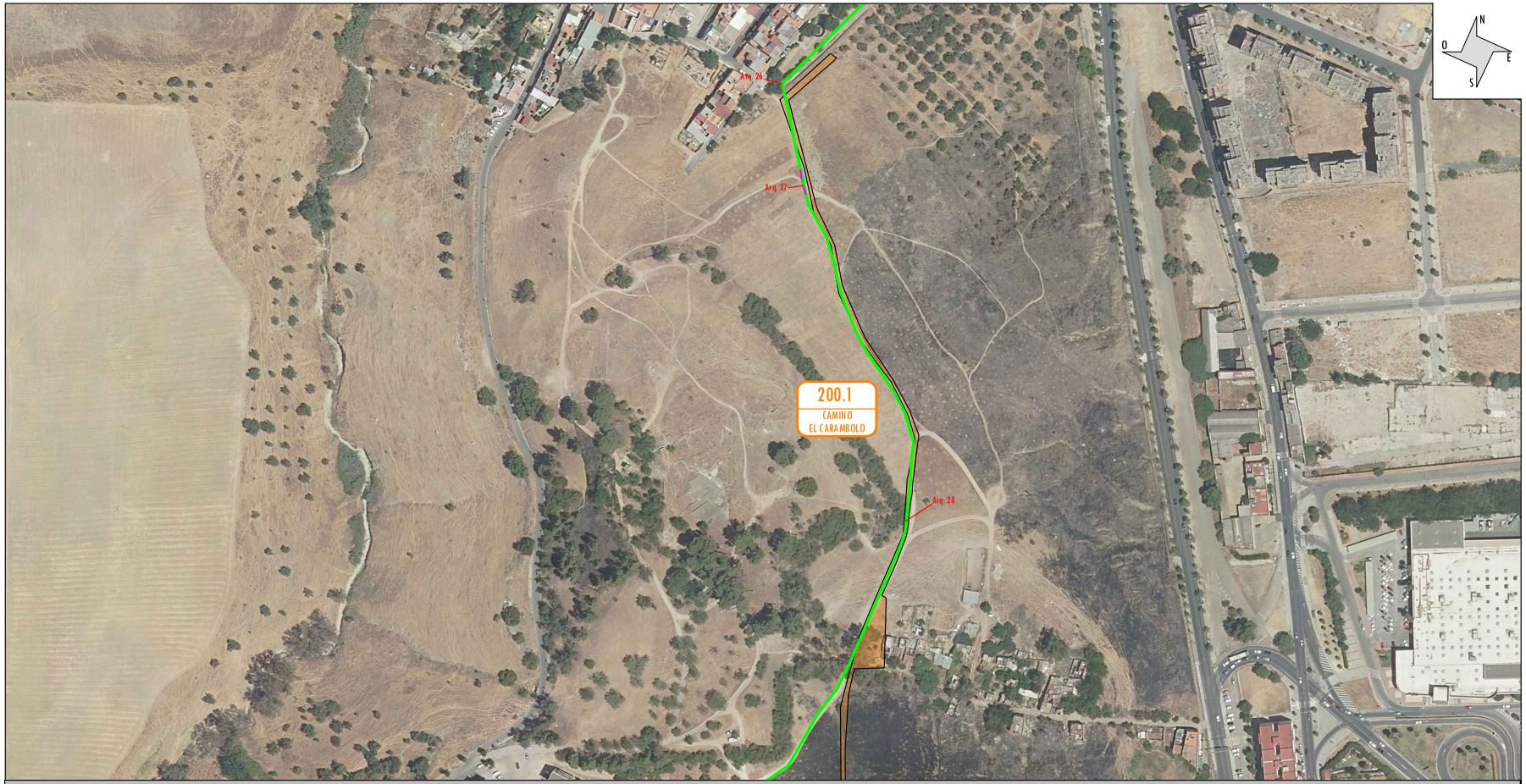

TRAMO SUBTERRÁNEO

PAR. PROY.	REF. CATASTRAL	PROVINCIA	T.M.	PARAJE	POL. CAT.	PARC. CAT.	LONGITUD ZANJA (m)	SERV. PASO (m²)	ARQUETAS/CÁMARA DE EMPALME	Nº IDENTIFICACIÓN ARQUETAS	PLENO DOMINIO (m²)	OCUP. TEMP. (m²)	SERVIDUMBRE ACCESO (m²)	USO
200.1	Sin ref catastral	Sevilla	CAMAS	CAMINO EL CARAMBOLO			208,389	258,32	1	Arq. 28	1,28	833,56		Vía Comunicación

LEYENDA:

- TRAZA
- ZANJA
- SERVIDUMBRE
- ARQUETA
- APOYO
- PARCELA AFECTADA
- OCUPACIÓN TEMPORAL
- ACCESO POR CAMINO EXISTENTE ABIERTO PÚBLICO
- ACCESO POR CAMINO EXISTENTE ABIERTO PRIVADO
- ACCESO POR CAMINO EXISTENTE CERRADO
- ACCESO CON RODADURA SOBRE PARCELA
- ACCESO A TRAVÉS DE PISTA NUEVA - FINCA SEGÚN PROYECTO
- CÁMARA DE EMPALME

FIRMA DEL INGENIERO
(AL SERVICIO DE LA EMPRESA)
PEDRO FERNÁNDEZ GARCÍA
INGENIERO TÉCNICO INDUSTRIAL

CLIENTE: **ANCEN SOLAR IV. S.L.**

ESTADO: DEFINITIVO

DIBUJADO: FIRMA:
REVISADO: FIRMA:
APROBADO: FIRMA:

ANEXO DE AFECCIONES POR:
MODIFICADO DE PROYECTO DE EJECCUCIÓN DE LÍNEAS AÉREAS/SUBTERRANEAS DE ALTA TENSIÓN 66 kV PARA LA CONEXIÓN ENTRE LAS SET ENCE SEVILLA – SET SANTI PONCE – SET CARAMBOLO Y SET SALTERAS – SET TOMARES – SET CENTENARIO T.M. SALTERAS, VALENCINA DE LA CONCEPCIÓN, SANTIPONCE, CAMAS, SEVILLA, TOMARES (SEVILLA)

TITULO: PARCELA 200.1

ESCALA:	TAMAÑO:	FECHA:	Nº PLANO:	HOJA:	SIGUE:	REVISION:
1 / 2.500	A3	12/2024		01		

GUILLERMO NEGRO MAGUREGUI cert. elec. repr. B88577192
05/02/2025 17:27
PÁGINA 17/24
VERIFICACIÓN
PEGVE2W3VYA5RLV4W4RCJ4GJXHL679
https://ws050.juntadeandalucia.es:443/verificarFirma/

TRAMO SUBTERRÁNEO

PAR. PROY.	REF. CATASTRAL	PROVINCIA	T.M.	PARAJE	POL. CAT.	PARC. CAT.	LONGITUD ZANJA (m)	SERV. PASO (m²)	ARQUETAS/CÁMARA DE EMPALME	Nº IDENTIFICACIÓN ARQUETAS	PLENO DOMINIO (m²)	OCUP. TEMP. (m²)	SERVIDUMBRE ACCESO (m²)	USO
200.2	2428102QB6422N0001SL	Sevilla	CAMAS	PL PP-5 EL CARAMBOLO			14,36	17,21				57,43		Urbano

LEYENDA:

- TRAZA
- ZANJA
- SERVIDUMBRE
- ARQUETA
- APOYO
- PARCELA AFECTADA
- OCUPACIÓN TEMPORAL
- ACCESO POR CAMINO EXISTENTE ABIERTO PÚBLICO
- ACCESO POR CAMINO EXISTENTE ABIERTO PRIVADO
- ACCESO POR CAMINO EXISTENTE CERRADO
- ACCESO CON RODADURA SOBRE PARCELA
- ACCESO A TRAVÉS DE PISTA NUEVA - FINCA SEGÚN PROYECTO
- CÁMARA DE EMPALME

FIRMA DEL INGENIERO
(AL SERVICIO DE LA EMPRESA)
PEDRO FERNÁNDEZ GARCÍA
INGENIERO TÉCNICO INDUSTRIAL

CLIENTE: **ANCEN SOLAR IV. S.L.**

ESTADO: DEFINITIVO

DIBUJADO:	FIRMA:	
REVISADO:	FIRMA:	
APROBADO:	FIRMA:	

ANEXO DE AFECCIONES POR:
MODIFICADO DE PROYECTO DE EJECCUCIÓN DE LÍNEAS AÉREAS/SUBTERRANEAS DE ALTA TENSIÓN 66 kV PARA LA CONEXIÓN ENTRE LAS SET ENCE SEVILLA – SET SANTI PONCE – SET CARAMBOLO Y SET SALTERAS – SET TOMARES – SET CENTENARIO T.M. SALTERAS, VALENCINA DE LA CONCEPCIÓN, SANTIPONCE, CAMAS, SEVILLA, TOMARES (SEVILLA)

TITULO: PARCELA 200.2

ESCALA:	TAMAÑO:	FECHA:	Nº PLANO:	HOJA:	SIGUE:	REVISION:
1 / 2.500	A3	12/2024		01		

GUILLERMO NEGRO MAGUREGUI cert. elec. repr. B88577192
05/02/2025 17:27
PÁGINA 18/24
VERIFICACIÓN
PEGVE2W3VYA5RLV4W4RCJ4GJXHL679
https://ws050.juntadeandalucia.es:443/verificarFirma/

TRAMO SUBTERRÁNEO

PAR. PROY.	REF. CATASTRAL	PROVINCIA	T.M.	PARAJE	POL. CAT.	PARC. CAT.	LONGITUD ZANJA (m)	SERV. PASO (m²)	ARQUETAS/CÁMARA DE EMPALME	Nº IDENTIFICACIÓN ARQUETAS	PLENO DOMINIO (m²)	OCUP. TEMP. (m²)	SERVIDUMBRE ACCESO (m²)	USO
200	2428101QB6422N0001EL	Sevilla	CAMAS	PL PP-5 EL CARAMBOLO			177,856	205,20	1	Arq. 27	1,28	711,42		Urbano

LEYENDA:

- TRAZA
- ZANJA
- SERVIDUMBRE
- ARQUETA
- APOYO
- PARCELA AFECTADA
- OCUPACIÓN TEMPORAL
- ACCESO POR CAMINO EXISTENTE ABIERTO PÚBLICO
- ACCESO POR CAMINO EXISTENTE ABIERTO PRIVADO
- ACCESO POR CAMINO EXISTENTE CERRADO
- ACCESO CON RODADURA SOBRE PARCELA
- ACCESO A TRAVÉS DE PISTA NUEVA - FINCA SEGÚN PROYECTO
- CÁMARA DE EMPALME

FIRMA DEL INGENIERO

(AL SERVICIO DE LA EMPRESA)
PEDRO FERNANDEZ GARCIA
INGENIERO TECNICO INDUSTRIAL

CLIENTE: **ANCEN SOLAR IV. S.L.**

ESTADO: DEFINITIVO

DIBUJADO:	FIRMA:	
REVISADO:	FIRMA:	
APROBADO:	FIRMA:	

ANEXO DE AFECCIONES POR:
MODIFICADO DE PROYECTO DE EJECCUCIÓN DE LÍNEAS AÉREAS/SUBTERRANEAS DE ALTA TENSIÓN 66 kV PARA LA CONEXIÓN ENTRE LAS SET ENCE SEVILLA – SET SANTI PONCE – SET CARAMBOLO Y SET SALTERAS – SET TOMARES – SET CENTENARIO T.M. SALTERAS, VALENCINA DE LA CONCEPCIÓN, SANTIPONCE, CAMAS, SEVILLA, TOMARES (SEVILLA)

TITULO: PARCELA 200

ESCALA:	TAMAÑO:	FECHA:	Nº PLANO:	HOJA:	SIGUE:	REVISION:
1 / 1.500	A3	12/2024		01		

GUILLERMO NEGRO MAGUREGUI cert. elec. repr. B88577192
05/02/2025 17:27
PÁGINA 19/24
VERIFICACIÓN
PEGVE2W3VYA5RLV4W4RCJ4GJXHL679
https://ws050.juntadeandalucia.es:443/verificarFirma/

TRAMO SUBTERRÁNEO

PAR. PROY.	REF. CATASTRAL	PROVINCIA	T.M.	PARAJE	POL. CAT.	PARC. CAT.	LONGITUD ZANJA (m)	SERV. PASO (m²)	ARQUETAS/CÁMARA DE EMPALME	Nº IDENTIFICACIÓN ARQUETAS	PLENO DOMINIO (m²)	OCUP. TEMP. (m²)	SERVIDUMBRE ACCESO (m²)	USO
202	2428104QB6422N0001UL	Sevilla	CAMAS	PL PP-5 EL CARAMBOLO			65,89	79,06				263,54		Urbano

LEYENDA:

- TRAZA
- ZANJA
- SERVIDUMBRE
- ARQUETA
- APOYO
- PARCELA AFECTADA
- OCUPACIÓN TEMPORAL
- ACCESO POR CAMINO EXISTENTE ABIERTO PÚBLICO
- ACCESO POR CAMINO EXISTENTE ABIERTO PRIVADO
- ACCESO POR CAMINO EXISTENTE CERRADO
- ACCESO CON RODADURA SOBRE PARCELA
- ACCESO A TRAVÉS DE PISTA NUEVA - FINCA SEGÚN PROYECTO
- CÁMARA DE EMPALME

FIRMA DEL INGENIERO

(AL SERVICIO DE LA EMPRESA)
PEDRO FERNANDEZ GARCIA
INGENIERO TECNICO INDUSTRIAL

CLIENTE: **ANCEN SOLAR IV. S.L.**

ESTADO: DEFINITIVO

DIBUJADO:	FIRMA:	
REVISADO:	FIRMA:	
APROBADO:	FIRMA:	

ANEXO DE AFECCIONES POR:
MODIFICADO DE PROYECTO DE EJECCUCIÓN DE LÍNEAS AÉREAS/SUBTERRANEAS DE ALTA TENSIÓN 66 kV PARA LA CONEXIÓN ENTRE LAS SET ENCE SEVILLA – SET SANTI PONCE – SET CARAMBOLO Y SET SALTERAS – SET TOMARES – SET CENTENARIO T.M. SALTERAS, VALENCINA DE LA CONCEPCIÓN, SANTIPONCE, CAMAS, SEVILLA, TOMARES (SEVILLA)

TITULO: PARCELA 202

ESCALA:	TAMAÑO:	FECHA:	Nº PLANO:	HOJA:	SIGUE:	REVISION:
1 / 500	A3	12/2024		01		

GUILLERMO NEGRO MAGUREGUI cert. elec. repr. B88577192
05/02/2025 17:27
PÁGINA 20/24
VERIFICACIÓN
PEGVE2W3VYA5RLV4W4RCJ4GJXHL679
https://ws050.juntadeandalucia.es:443/verificarFirma/

TRAMO SUBTERRÁNEO

PAR. PROY.	REF. CATASTRAL	PROVINCIA	T.M.	PARAJE	POL. CAT.	PARC. CAT.	LONGITUD ZANJA (m)	SERV. PASO (m²)	ARQUETAS/CÁMARA DE EMPALME	Nº IDENTIFICACIÓN ARQUETAS	PLENO DOMINIO (m²)	OCUP. TEMP. (m²)	SERVIDUMBRE ACCESO (m²)	USO
203	Sin ref catastral	Sevilla	CAMAS	C/ ARGANTONIO			127,33	152,80	1	Arq. 32	1,28	509,32		Vía Comunicación

LEYENDA:

- TRAZA
- ZANJA
- SERVIDUMBRE
- ARQUETA
- APOYO
- PARCELA AFECTADA
- OCUPACIÓN TEMPORAL
- ACCESO POR CAMINO EXISTENTE ABIERTO PÚBLICO
- ACCESO POR CAMINO EXISTENTE ABIERTO PRIVADO
- ACCESO POR CAMINO EXISTENTE CERRADO
- ACCESO CON RODADURA SOBRE PARCELA
- ACCESO A TRAVÉS DE PISTA NUEVA - FINCA SEGÚN PROYECTO
- CÁMARA DE EMPALME

FIRMA DEL INGENIERO
(AL SERVICIO DE LA EMPRESA)
PEDRO FERNÁNDEZ GARCÍA
INGENIERO TÉCNICO INDUSTRIAL

CLIENTE: **ANCEN SOLAR IV. S.L.**

ESTADO: DEFINITIVO

DIBUJADO:	FIRMA:	
REVISADO:	FIRMA:	
APROBADO:	FIRMA:	

ANEXO DE AFECCIONES POR:
MODIFICADO DE PROYECTO DE EJECCUCIÓN DE LÍNEAS AÉREAS/SUBTERRANEAS DE ALTA TENSIÓN 66 kV PARA LA CONEXIÓN ENTRE LAS SET ENCE SEVILLA – SET SANTI PONCE – SET CARAMBOLO Y SET SALTERAS – SET TOMARES – SET CENTENARIO T.M. SALTERAS, VALENCINA DE LA CONCEPCIÓN, SANTIPONCE, CAMAS, SEVILLA, TOMARES (SEVILLA)

TITULO: PARCELA 203

ESCALA:	TAMAÑO:	FECHA:	Nº PLANO:	HOJA:	SIGUE:	REVISION:
1 / 500	A3	12/2024		01		

GUILLERMO NEGRO MAGUREGUI cert. elec. repr. B88577192
05/02/2025 17:27
PÁGINA 21/24
VERIFICACIÓN
PEGVE2W3VYA5RLV4W4RCJ4GJXHL679
https://ws050.juntadeandalucia.es:443/verificarFirma/

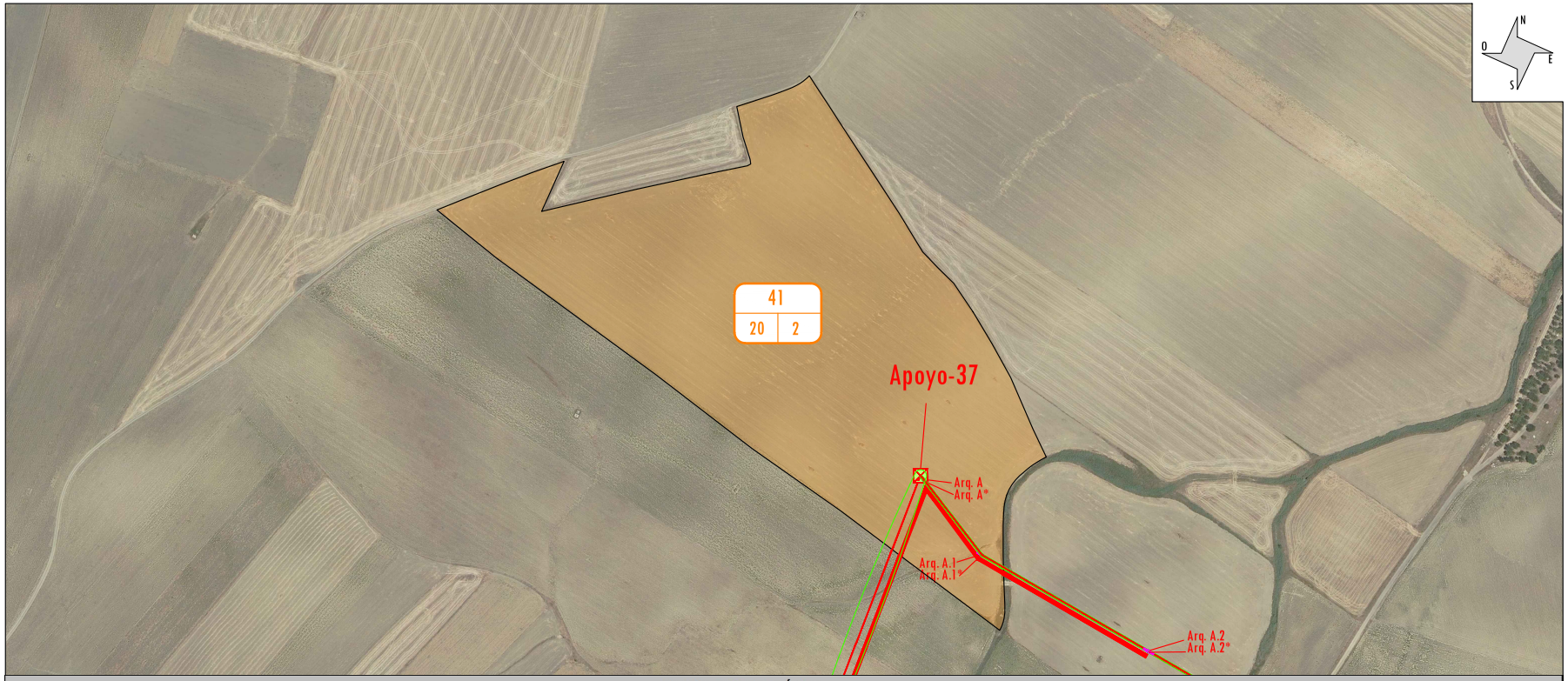

TRAMO SUBTERRÁNEO

PAR. PROY.	REF. CATASTRAL	PROVINCIA	T.M.	PARAJE	POL. CAT.	PARC. CAT.	LONGITUD ZANJA (m)	SERV. PASO (m²)	ARQUETAS/CÁMARA DE EMPALME	Nº IDENTIFICACIÓN ARQUETAS	PLENO DOMINIO (m²)	OCUP. TEMP. (m²)	SERVIDUMBRE ACCESO (m²)	USO
41	41085A020000020000YZ	Sevilla	SALTERAS	LAS NAVIDADES	20	2	127,43	305,84	4	Arq. A, Arq. A*, Arq. A.1 Arq. A.1*	5,12	509,72		Labor Secano

TRAMO AÉREO

PAR. PROY.	REF. CATASTRAL	PROVINCIA	T.M.	PARAJE	POL. CAT.	PARC. CAT.	VUELO (m)	SERV. PASO (m²)	APOYOS	Nº IDENTIFICACIÓN APOYOS	PLENO DOMINIO (m²)	OCUP. TEMP. (m²)	SERVIDUMBRE ACCESO (m²)	USO
41	41085A020000020000YZ	Sevilla	SALTERAS	LAS NAVIDADES	20	2	80,54	1395,30	1	37	134,1	158,42	767,17	Labor Secano

LEYENDA:

- TRAZA
- ZANJA
- SERVIDUMBRE
- ARQUETA
- APOYO
- PARCELA AFECTADA
- OCUPACIÓN TEMPORAL
- ACCESO POR CAMINO EXISTENTE ABIERTO PÚBLICO
- ACCESO POR CAMINO EXISTENTE ABIERTO PRIVADO
- ACCESO POR CAMINO EXISTENTE CERRADO
- ACCESO CON RODADURA SOBRE PARCELA
- ACCESO A TRAVÉS DE PISTA NUEVA - FINCA SEGÚN PROYECTO
- CÁMARA DE EMPALME

FIRMA DEL INGENIERO

(AL SERVICIO DE LA EMPRESA)
PEDRO FERNANDEZ GARCIA
INGENIERO TECNICO INDUSTRIAL

CLIENTE: **ANCEN SOLAR IV. S.L.**

ESTADO: DEFINITIVO

DIBUJADO:	FIRMA:	
REVISADO:	FIRMA:	
APROBADO:	FIRMA:	

ANEXO DE AFECCIONES POR:
MODIFICADO DE PROYECTO DE EJECCUCIÓN DE LÍNEAS AÉREAS/SUBTERRANEAS DE ALTA TENSIÓN 66 kV PARA LA CONEXIÓN ENTRE LAS SET ENCE SEVILLA – SET SANTI PONCE – SET CARAMBOLO Y SET SALTERAS – SET TOMARES – SET CENTENARIO T.M. SALTERAS, VALENCINA DE LA CONCEPCIÓN, SANTIPONCE, CAMAS, SEVILLA, TOMARES (SEVILLA)

TITULO: PARCELA 41

ESCALA:	TAMAÑO:	FECHA:	Nº PLANO:	HOJA:	SIGUE:	REVISION:
1 / 4.000	A3	12/2024		01		

GUILLERMO NEGRO MAGUREGUI cert. elec. repr. B88577192
05/02/2025 17:27
PÁGINA 22/24
VERIFICACIÓN
PEGVE2W3VYA5RLV4W4RCJ4GJXHL679
https://ws050.juntadeandalucia.es:443/verificarFirma/

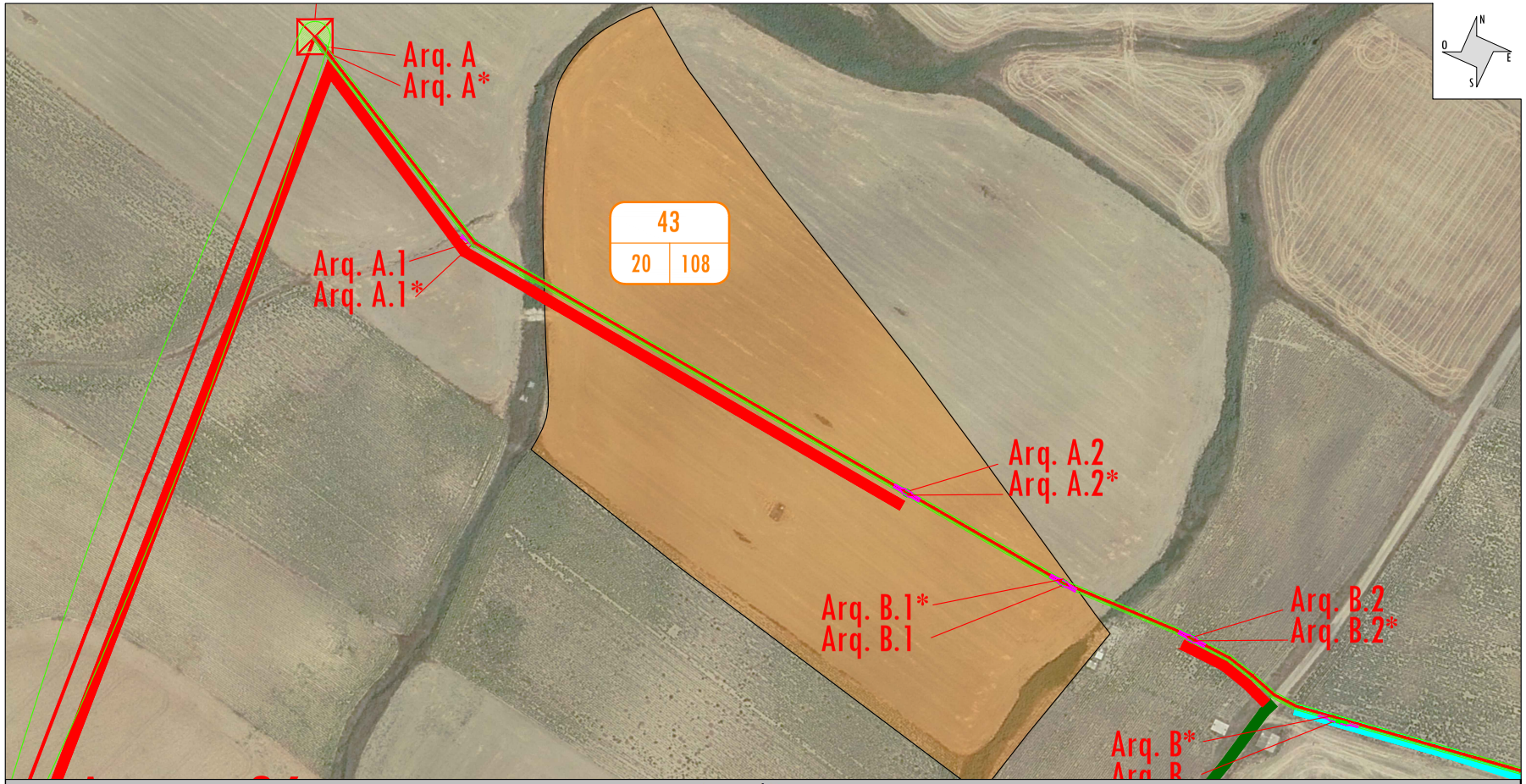

TRAMO SUBTERRÁNEO

PAR. PROY.	REF. CATASTRAL	PROVINCIA	T.M.	PARAJE	POL. CAT.	PARC. CAT.	LONGITUD ZANJA (m)	SERV. PASO (m²)	ARQUETAS/CÁMARA DE EMPALME	Nº IDENTIFICACIÓN ARQUETAS	PLENO DOMINIO (m²)	OCUP. TEMP. (m²)	SERVIDUMBRE ACCESO (m²)	USO
43	41085A020001080000YP	Sevilla	SALTERAS	LAS NAVIDADES	20	108	240,64	577,53	4	Arq. A2, Arq. A2* Arq.B.1,Arq.B.1*	5,12	962,56	647,49	Labor Regadío

LEYENDA:

- TRAZA
- ZANJA
- SERVIDUMBRE
- ARQUETA
- APOYO
- PARCELA AFECTADA
- OCUPACIÓN TEMPORAL
- ACCESO POR CAMINO EXISTENTE ABIERTO PÚBLICO
- ACCESO POR CAMINO EXISTENTE ABIERTO PRIVADO
- ACCESO POR CAMINO EXISTENTE CERRADO
- ACCESO CON RODADURA SOBRE PARCELA
- ACCESO A TRAVÉS DE PISTA NUEVA - FINCA SEGÚN PROYECTO
- CÁMARA DE EMPALME

FIRMA DEL INGENIERO

(AL SERVICIO DE LA EMPRESA)
PEDRO FERNANDEZ GARCIA
INGENIERO TECNICO INDUSTRIAL

CLIENTE: **ANCEN SOLAR IV. S.L.**

ESTADO: DEFINITIVO

DIBUJADO:	FIRMA:	
REVISADO:	FIRMA:	
APROBADO:	FIRMA:	

ANEXO DE AFECCIONES POR:
MODIFICADO DE PROYECTO DE EJECCUCIÓN DE LÍNEAS AÉREAS/SUBTERRANEAS DE ALTA TENSIÓN 66 kV PARA LA CONEXIÓN ENTRE LAS SET ENCE SEVILLA – SET SANTI PONCE – SET CARAMBOLO Y SET SALTERAS – SET TOMARES – SET CENTENARIO T.M. SALTERAS, VALENCINA DE LA CONCEPCIÓN, SANTIPONCE, CAMAS, SEVILLA, TOMARES (SEVILLA)

TITULO: PARCELA 43

ESCALA:	TAMAÑO:	FECHA:	Nº PLANO:	HOJA:	SIGUE:	REVISION:
1 / 1.500	A3	12/2024		01		

GUILLERMO NEGRO MAGUREGUI cert. elec. repr. B88577192
05/02/2025 17:27
PÁGINA 23/24
VERIFICACIÓN
PEGVE2W3VYA5RLV4W4RCJ4GJXHL679
https://ws050.juntadeandalucia.es:443/verificarFirma/

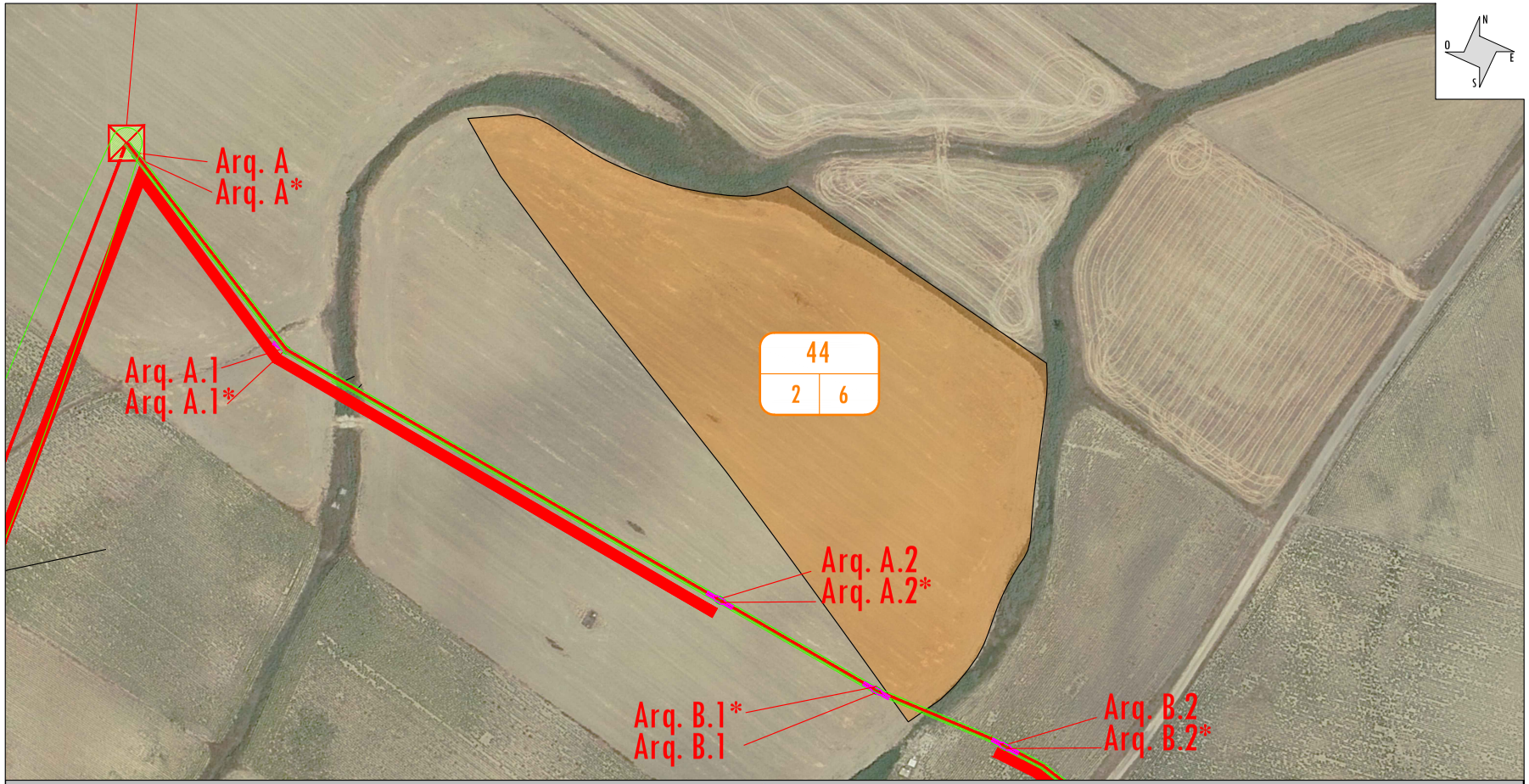

TRAMO SUBTERRÁNEO

PAR. PROY.	REF. CATASTRAL	PROVINCIA	T.M.	PARAJE	POL. CAT.	PARC. CAT.	LONGITUD ZANJA (m)	SERV. PASO (m²)	ARQUETAS/CÁMARA DE EMPALME	Nº IDENTIFICACIÓN ARQUETAS	PLENO DOMINIO (m²)	OCUP. TEMP. (m²)	SERVIDUMBRE ACCESO (m²)	USO
44	41096A002000060000GG	Sevilla	VALENCINA DE LA CONCEPCION	GIBRALTAR	2	6	14,53	34,88				58,12		Labor Regadío

LEYENDA:

- TRAZA
- ZANJA
- SERVIDUMBRE
- ARQUETA
- APOYO
- PARCELA AFECTADA
- OCUPACIÓN TEMPORAL
- ACCESO POR CAMINO EXISTENTE ABIERTO PÚBLICO
- ACCESO POR CAMINO EXISTENTE ABIERTO PRIVADO
- ACCESO POR CAMINO EXISTENTE CERRADO
- ACCESO CON RODADURA SOBRE PARCELA
- ACCESO A TRAVÉS DE PISTA NUEVA - FINCA SEGÚN PROYECTO
- CÁMARA DE EMPALME

FIRMA DEL INGENIERO

(AL SERVICIO DE LA EMPRESA)
PEDRO FERNANDEZ GARCIA
INGENIERO TECNICO INDUSTRIAL

CLIENTE: **ANCEN SOLAR IV. S.L.**

ESTADO: DEFINITIVO

DIBUJADO:	FIRMA:	
REVISADO:	FIRMA:	
APROBADO:	FIRMA:	

ANEXO DE AFECCIONES POR:
MODIFICADO DE PROYECTO DE EJECCUCIÓN DE LÍNEAS AÉREAS/SUBTERRANEAS DE ALTA TENSIÓN 66 kV PARA LA CONEXIÓN ENTRE LAS SET ENCE SEVILLA – SET SANTI PONCE – SET CARAMBOLO Y SET SALTERAS – SET TOMARES – SET CENTENARIO T.M. SALTERAS, VALENCINA DE LA CONCEPCIÓN, SANTIPONCE, CAMAS, SEVILLA, TOMARES (SEVILLA)

TITULO: PARCELA 44

ESCALA:	TAMAÑO:	FECHA:	Nº PLANO:	HOJA:	SIGUE:	REVISION:
1 / 1.500	A3	12/2024		01		

GUILLERMO NEGRO MAGUREGUI cert. elec. repr. B88577192
05/02/2025 17:27
PÁGINA 24/24
VERIFICACIÓN
PEGVE2W3VYA5RLV4W4RCJ4GJXHL679
https://ws050.juntadeandalucia.es:443/verificarFirma/