

CERTIFICACIÓN CATASTRAL DESCRIPTIVA Y GRÁFICA

Referencia catastral: 6458403VG4165G0181LX

DATOS DESCRIPTIVOS DEL INMUEBLE

Localización: AV DE MADRID 1 Es:5 Pl:03 Pt:IZ 18012 GRANADA [GRANADA]

Clase: Urbano

Uso principal: Residencial

Superficie construida: 225 m²

Año construcción: 1968

Valor catastral [2023]: 183.313,89 €
Valor catastral suelo: 106.734,61 €
Valor catastral construcción: 76.579,28 €

Titularidad

Apellidos Nombre / Razón social	NIF/NIE	Derecho	Domicilio fiscal
JUNTA DE ANDALUCÍA	S4111001F	100,00% de propiedad	CL JUAN ANTONIO DE VIZARRON E.TORRETRIANA-I.CARTUJA 41092 SEVILLA [SEVILLA]

Construcción

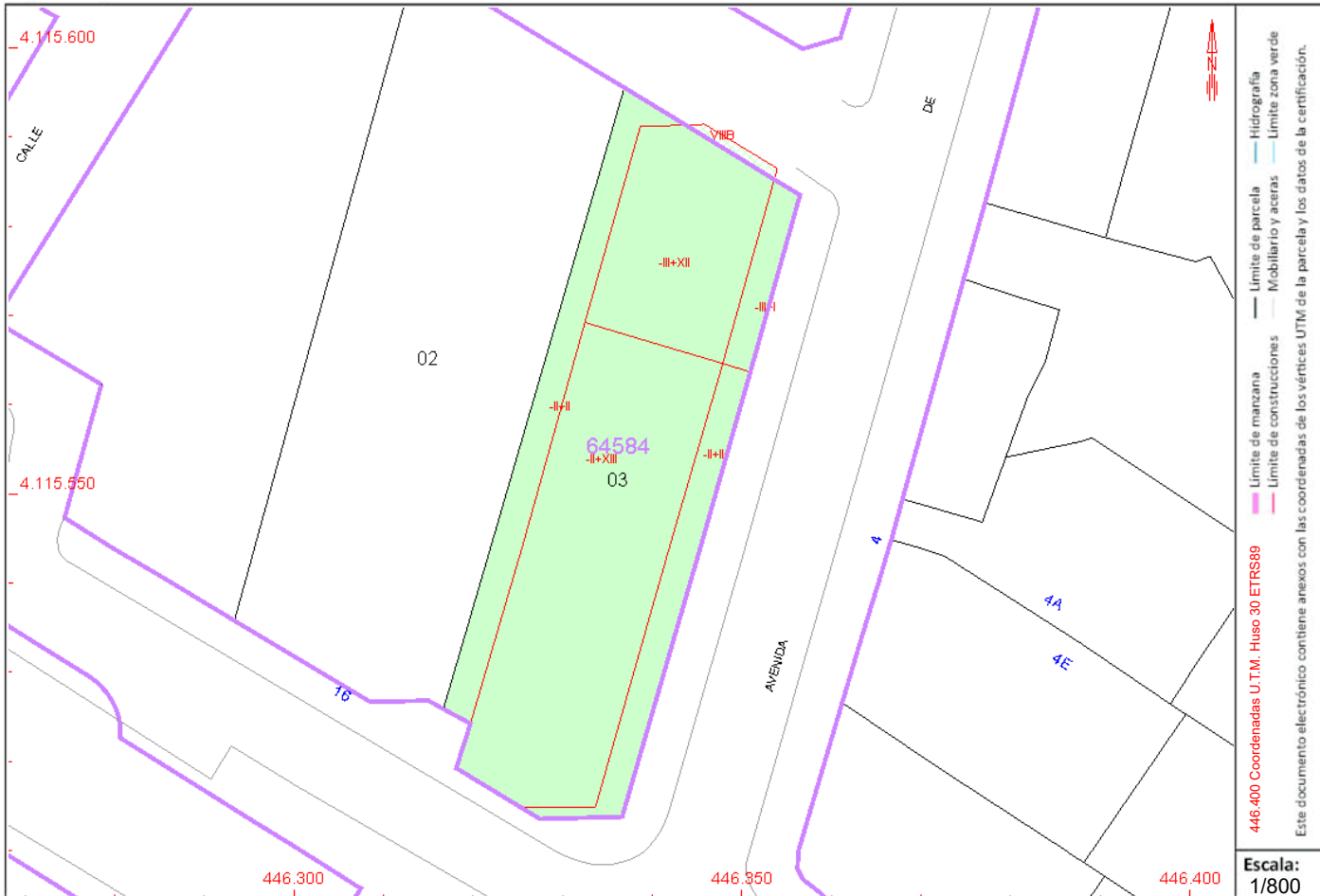
Esc./Plta./Prta.	Destino	Superficie m ²	Esc./Plta./Prta.	Destino	Superficie m ²
5/03/IZ	VIVIENDA	225			

PARCELA CATASTRAL

Superficie gráfica: 1.706 m²

Parcela con varios inmuebles [division horizontal]

Coefficiente de participación: 1,071900 %



Este certificado refleja los datos incorporados a la Base de Datos del Catastro. Solo podrá utilizarse para el ejercicio de las competencias del solicitante.

Solicitante: PATRIMONIO-INVENTARIO

Finalidad: *

Fecha de emisión: 01/02/2023





GOBIERNO DE ESPAÑA

MINISTERIO DE HACIENDA Y FUNCIÓN PÚBLICA

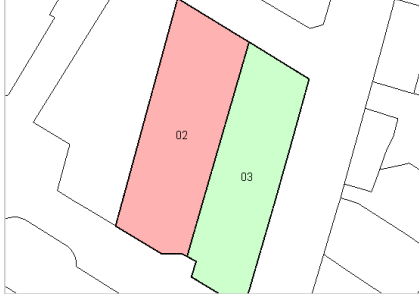
SECRETARÍA DE ESTADO DE HACIENDA

DIRECCIÓN GENERAL DEL CATASTRO

CERTIFICACIÓN CATASTRAL DESCRIPTIVA Y GRÁFICA

Referencia catastral: 6458403VG4165G0181LX

RELACIÓN DE PARCELAS COLINDANTES



Referencia catastral: 6458402VG4165G-----

Localización: AV DE LA CONSTITUCION 18[C]
GRANADA [GRANADA]

Titularidad principal

Apellidos Nombre / Razón social	NIF	Domicilio fiscal
COMUNIDAD DE PROPIETARIOS		



CERTIFICACIÓN CATASTRAL DESCRIPTIVA Y GRÁFICA

Referencia catastral: 6458403VG4165G0180KZ

DATOS DESCRIPTIVOS DEL INMUEBLE

Localización: AV DE MADRID 1 Es:5 Pl:03 Pt:DR 18012 GRANADA [GRANADA]

Clase: Urbano

Uso principal: Residencial

Superficie construida: 235 m²

Año construcción: 1968

Valor catastral [2023]: 191.461,14 €
Valor catastral suelo: 111.478,41 €
Valor catastral construcción: 79.982,73 €

Titularidad

Apellidos Nombre / Razón social	NIF/NIE	Derecho	Domicilio fiscal
JUNTA DE ANDALUCÍA	S4111001F	100,00% de propiedad	CL JUAN ANTONIO DE VIZARRON E.TORRETRIANA-I.CARTUJA 41092 SEVILLA [SEVILLA]

Construcción

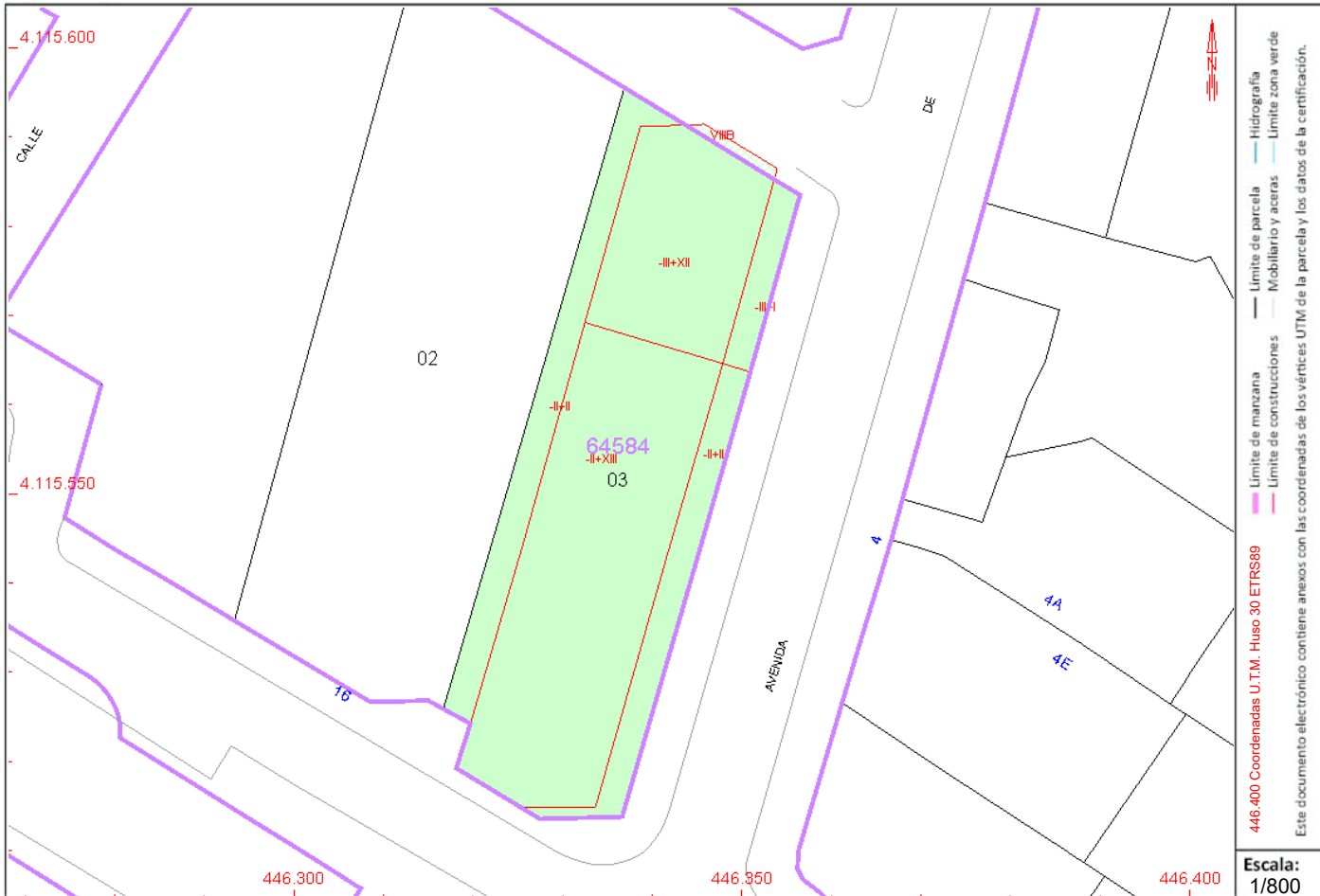
Esc./Plta./Prta.	Destino	Superficie m ²	Esc./Plta./Prta.	Destino	Superficie m ²
5/03/DR	VIVIENDA	235			

PARCELA CATASTRAL

Superficie gráfica: 1.706 m²

Parcela con varios inmuebles [division horizontal]

Coefficiente de participación: 1,117200 %



Este certificado refleja los datos incorporados a la Base de Datos del Catastro. Solo podrá utilizarse para el ejercicio de las competencias del solicitante.

Solicitante: PATRIMONIO-INVENTARIO

Finalidad: *

Fecha de emisión: 01/02/2023





GOBIERNO DE ESPAÑA

MINISTERIO DE HACIENDA Y FUNCIÓN PÚBLICA

SECRETARÍA DE ESTADO DE HACIENDA

DIRECCIÓN GENERAL DEL CATASTRO

CERTIFICACIÓN CATASTRAL DESCRIPTIVA Y GRÁFICA

Referencia catastral: 6458403VG4165G0180KZ

RELACIÓN DE PARCELAS COLINDANTES



Referencia catastral: 6458402VG4165G-----

Localización: AV DE LA CONSTITUCION 18[C]
GRANADA [GRANADA]

Titularidad principal

Apellidos Nombre / Razón social	NIF	Domicilio fiscal
COMUNIDAD DE PROPIETARIOS		

